

Täglicher Wetterbericht

des Deutschen Wetterdienstes

Bei unregelmäßiger Lieferung sind Beschwerden immer an das Zustellpostamt zu richten.

Verlagsges. Frankfurt/M., Nachdruck nicht gestattet

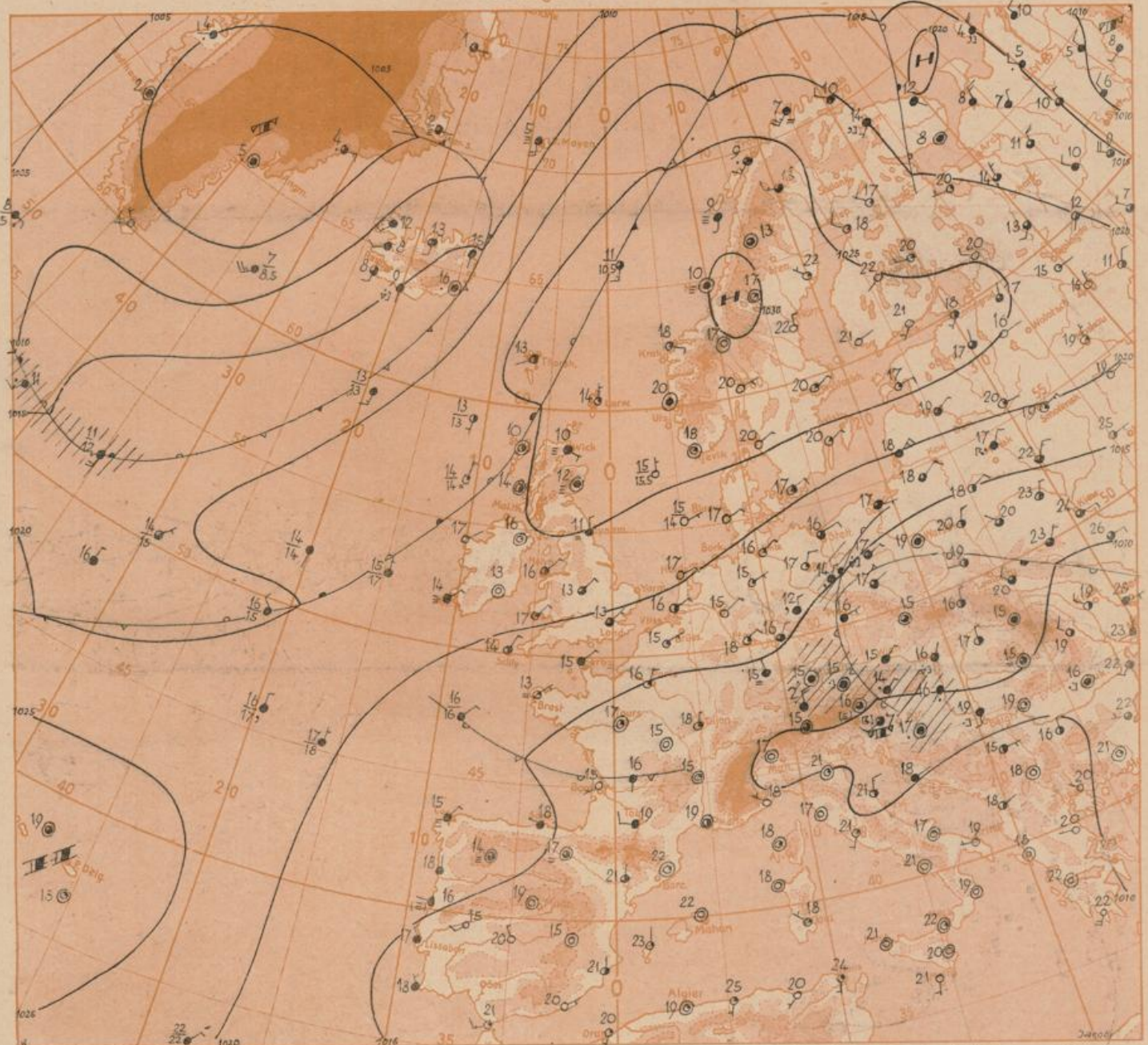
Erscheint täglich, Postbezug monatlich 5,- DM

Teil A: Karten

Sonntag, den 10. Juli 1955

Nummer: 191


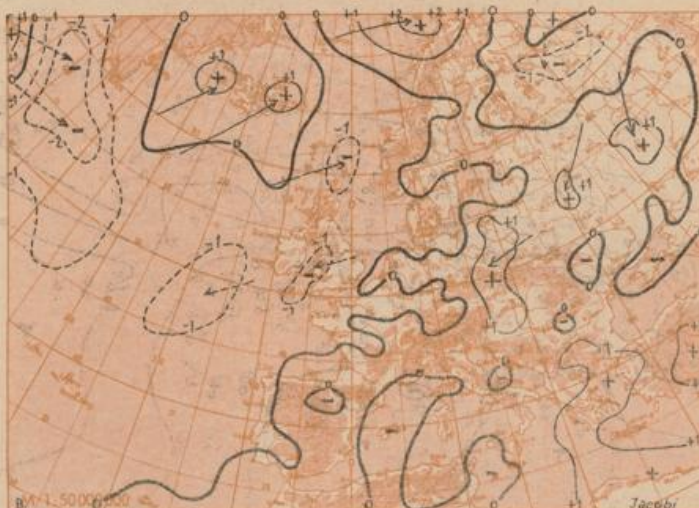
Wetterlage heute 6 Uhr

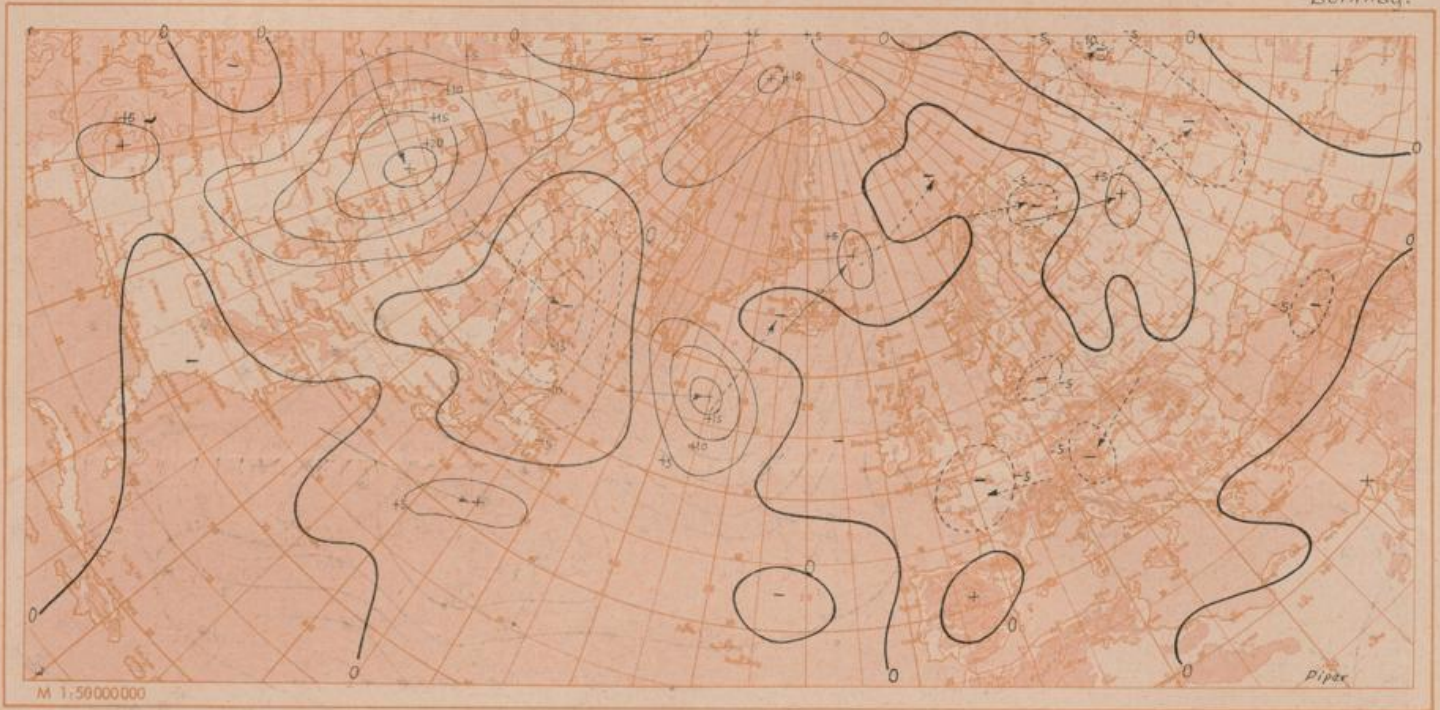


20 000 000


Luftdruckänderung von 3 bis 6 Uhr

Vorhersagekarte für Montag den 11. Juli 55, 6 Uhr

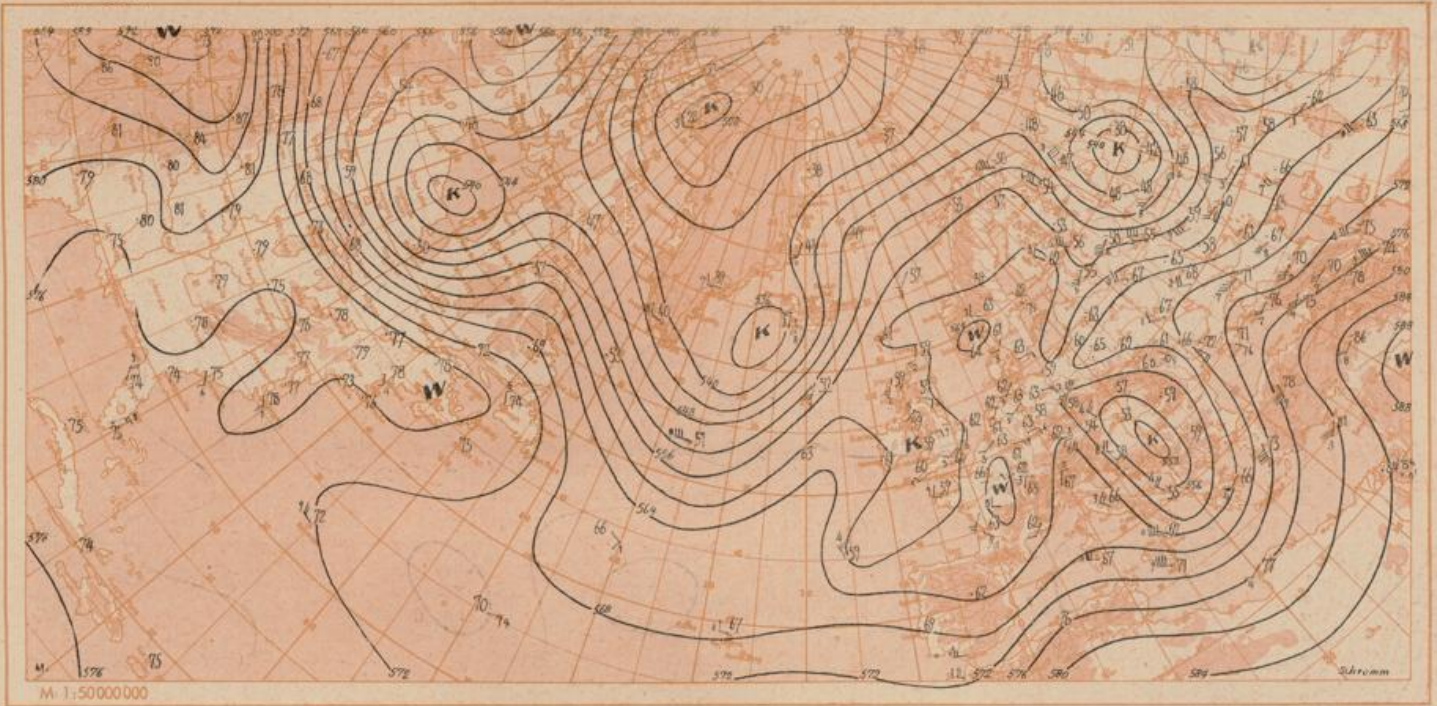




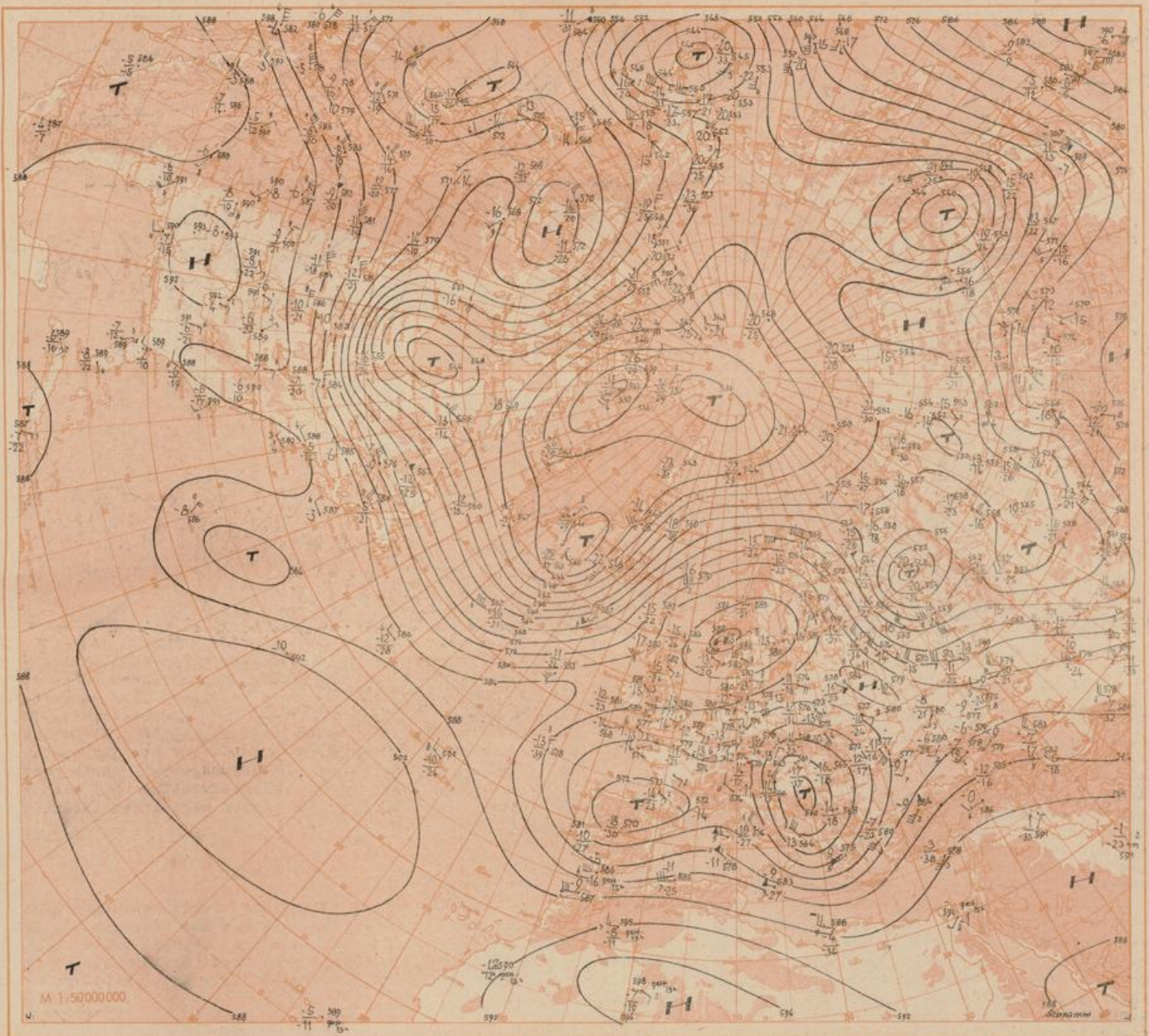
Wetterlage heute 0 Uhr

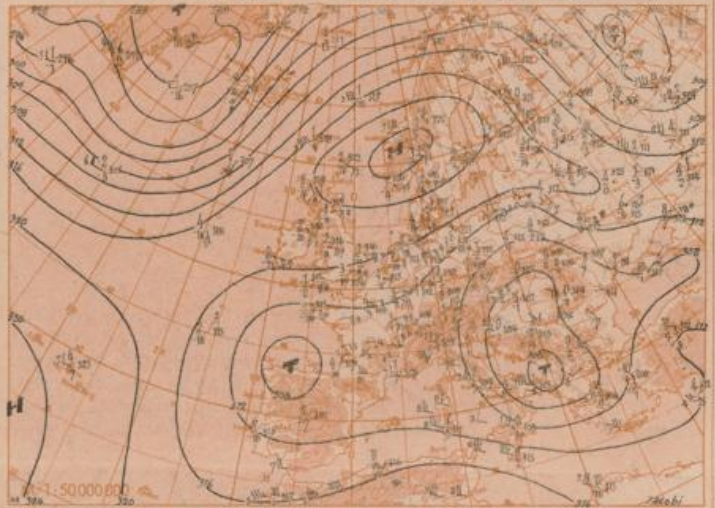
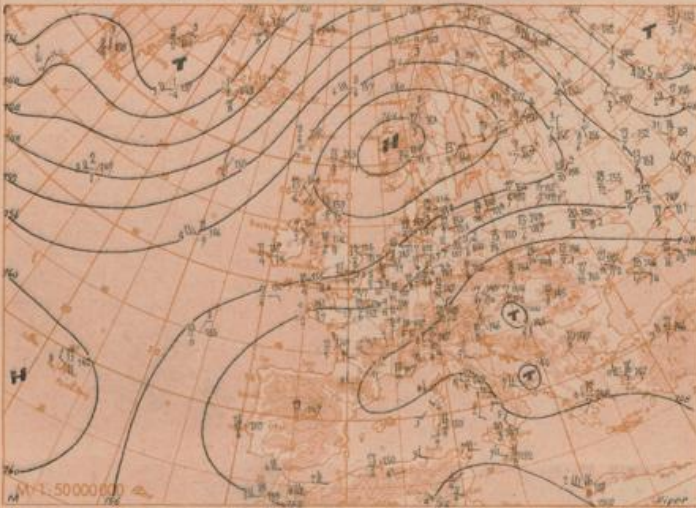


10. JULI





Absolute Topographie 500 mb heute 3 Uhr (geopot. Dekameter)





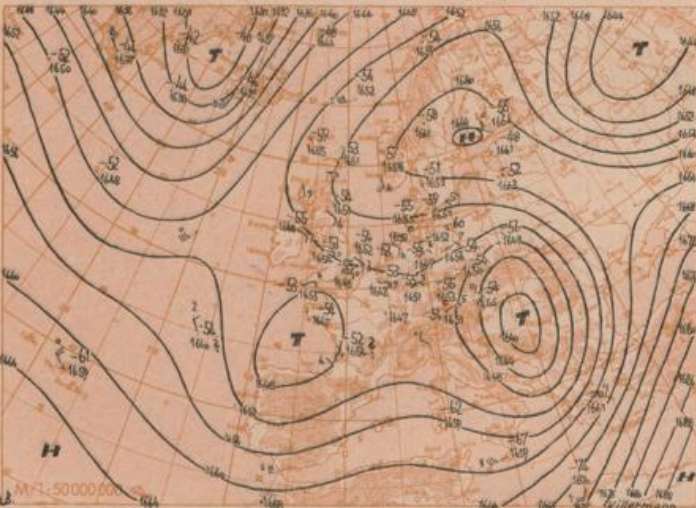
Absolute Topographie 300 mb 3 Uhr (geopot. Dekameter)

Absolute Topographie 200 mb 3 Uhr (geopot. Dekameter)



Absolute Topographie 100 mb 3 Uhr (geopot. Dekameter)

24 std. Änderung der relat. Top. 500/1000 mb seit gestern 3 Uhr



Wetterübersicht Sonntag, den 10. Juli 1955

Das steuernde nordwesteuropäische Hochdruckgebiet hat sich mit seinem Schwerpunkt langsam weiter nach Nordosten verschoben. Am Boden hat es sich dabei etwas abgeschwächt. Auf seiner Südostseite wanderte der gestern über der Adria gelegene Kaltlufttropfen zum Balkan, während das kleine Kältegebiet, das über der Tatra lag, mit der Bodenströmung unter allmählicher Erwärmung zur Tschechoslowakei zog. Damit drehte die Höhenströmung über dem größten Teile Deutschlands von Nordost auf Ost bis Ostnordost. Nur über dem Alpenraum behielt sie eine mehr nördliche Richtung, so daß es hier wieder zu teilweise recht ergiebigen Stauniederschlägen kam.

Auf der Nord- und Nordwestseite des Hochdruckgebietes, das immer noch durch eine kräftige Brücke mit dem Azorenhoch verbunden ist, hielt die lebhaftete Störungstätigkeit an. Die gestern über der Barents-See angelangte Störung wurde nach Südsüdosten gesteuert. Auf ihrer Rückseite drang hochreichende Kaltluft über dem westlichen Rußland nach Süden vor. Das vom Nordmeer nachgefolgte kräftige troposphärische Erwärmungsgebiet führte aber rasch wieder zu einer Unterbrechung des

Kaltluftstromes und zur Abschnürung eines Kaltlufttropfens, der jetzt westlich des Urals nach Süden wandert. Das vor der Südspitze Grönlands gelegene Tief wanderte mit der lebhaften Südwestströmung zur Dänemarkstraße. Es füllte sich dabei auf, da die weitere Kaltluftzufuhr auf seiner Rückseite unterbunden wurde. Von der Hudson-Bay ist nämlich ein kräftiges Tiefdruckgebiet rasch nach Osten gewandert, und die Warmluftadvektion auf seiner Vorderseite hat bereits den ganzen westlichen Atlantik erfaßt.

Jacobi

Voraussichtliche Wetterentwicklung:

Das bisher wetterbestimmende nordeuropäische Hoch verlagert sich unter Abschwächung etwas nach Osten. In der Ostströmung an seiner Südseite dringen immer noch Störungen nach Mitteleuropa vor. Deren Wetterwirksamkeit beschränkt sich jedoch in erster Linie auf Südbayern.

Hußlein

Täglicher Wetterbericht

des Deutschen Wetterdienstes
Teil B: Bodenbeobachtungen

Jahrgang: 80

Samstag, den 10. Juli 1955

Nummer: 191

Station	Gestern 9 Uhr GMT					Gestern 12 Uhr GMT					Gestern 15 Uhr GMT					Gestern 18 Uhr GMT					Mittelwert	Tageswert					
	Höhe	tt	Ndft	Www	PPPT	Ndft	Www	PPPT	Ndft	Www	PPPT	Ndft	Www	PPPT	Ndft	Www	PPPT	Ndft	Www	PPPT							
Helgoland	4 015	40212	75020	24718	00902	14812	40210	75020	24319	11782	15604				10414	80020	22719	00902	13603	0020							
Westerland	0 019	10612	74020	25622	00908	16102	10610	80020	25124	11602	13704				20516	81020	23823	00902	09813								
List	18 020	20611	80020	25722	00902	16601	10714	80010	25524	15402	12702				10920	84020	24623	00902	08709	10911	84020	24022	00901	09606	0024	21-30	
Husum	3 029	20708	80020	24823	00902	15701	20712	80020	24025	09902	12708				20416	80020	23423	00902	09606	20613	82020	22721	00902	13707	0025		
Flensburg	19 033	10710	82020	25421	00901	15400	10713	82010	24822	00901	10806				10714	82020	23722	00901	12711	10708	80020	23221	00901	13605	0023		
Schleswig	43 035	20610	81020	24422	00902	11709	20612	81020	24022	00902	12604				20612	80020	23321	00902	11707	10610	84020	22421	00902	10609	0023		
Kiel	4 045	20513	80010	24921	00902	14706	10615	80020	24721	00902	12702				20418	80020	23620	00902	11711	20920	80020	22820	00902	11508	0022	25	
Norderney	13 113	40307	75020	25417	00902	13805	40307	75020	24218	00902	15712				30414	68012	22719	00902	15815	10714	80021	22010	00901	14707	0021		
Jever	7 129	50208	87012	24721	00902	13706	40210	87012	23423	11602	14713				10412	87010	22423	00908	11710	10409	87020	21621	00908	13708	0024		
Bremerhaven	6 129	40204	75020	24021	00902	13804	30421	80022	22424	11602	11716				30	10619	80020	21523	00902	08709	10618	80010	21122	00901	12604	0024	21-28
Cuxhaven	4 131	30205	82020	25220	00902	14705	20520	82010	23922	00902	12713				30516	82020	22722	00902	11712	20614	81010	22021	00902	14607	0023		
Hornburg-F.	12 147	60412	85022	23321	10941	10711	50317	85022	22720	00903	08706				30520	85012	21821	00901	11709	30512	85022	20721	00904	13511	0022		
Lübeck	13 154	40414	84022	24118	00902	08706	40418	84021	23619	00902	11805				36	30414	84020	22621	00902	11710	30415	84020	21419	00902	12712	0021	41
Findö	4 202	60408	75022	24921	00902	13806	60208	75022	23523	00902	16714				40427	80012	21823	00902	14817	20417	75020	21321	00902	11605	0023	28-33	
Quakenbrück	25 213														40211	82012	20224	11702	08718	40412	82020	19522	00902	09604	0025		
Bremen	4 224	30413	82021	23522	00902	10810	20315	82012	22024	11702	12714				20719	82020	21623	00902	07611	10617	80020	20022	10944	12709	0025	28	
Rotenburg	31 231	30512	80021	23021	00902	11807	20514	80020	21623	11601	08613				20516	80020	20822	00902	10608	30510	80020	19922	10642	13609	0023		
Lüneburg	30 244	50412	80030	23120	00902	08709	20415	80022	22320	00902	09808				23613	85020	21121	10942	13712	30408	80020	20419	00902	14607	0022		
Lüchow	36 253	33608	80030	21918	00902	08804	13615	85030	20121	00902	07716				33610	85030	19423	11551	13709	40215	80020	19121	10962	13603	0023		
Lingen	21 305	50710	80020	23520	00902	12701	50408	82012	21624	11602	13717				50412	80012	19725	11602	11719	30910	80012	19322	00902	07504	0025		
Münster	64 313	50609	75022	22720	00902	10704	60316	75022	21323	11502	11713				30415	82012	19725	10942	11716	30712	82012	19222	00902	09506	0025		
Osnabrück	95 317	60410	82022	23018	20942	09801	50714	82022	21522	11642	10713				30513	85012	19524	11702	08716	20510	82021	19022	10602	08605	0024		
Gütersloh	70 330	50504	81022	21819	10942	10807	50512	81022	20523	00908	11713				70508	82011	19024	00906	08615	50507	82011	18422	30931	10506	0024		
Salzbergen	98 325	70605	82022	21919	20982	10807	50509	84012	20422	10942	10709				50613	89022	19423	10942	08711	40513	86032	18722	15742	10708	0024		
Hannover-L.	52 338	70115	89022	21622	10942	08803	60213	89022	20422	10942	07612				50212	84012	18822	45611	14714	40212	84022	18222	14721	15606	0023		
Braunschweig-V.	80 348	40211	84020	21418	00909	09706	20414	84010	20322	00901	10709				25	40413	70032	16324	35842	14805	50214	70022	16122	20942	12502	0024	
Berlin-Dahlem	51 381	23612	65020	21820	20931	14704	50316	60013	16823	30942	15719				50316	80022	16723	28632	14702	60217	80032	16222	30942	11706	0024		
Berlin-Tempelh.	48 384	40115	80030	18720	35731	12704	40116	80030	16924	11682	14717				50415	81012	18425	00902	09717	20412	82022	17624	00902	10609	0026		
Düsseldorf	36 400	50615	60022	20922	25732	09701	60417	70032	20124	10932	08808				26	40518	80022	19325	21502	10718	30510	82022	17924	11541	11613	0025	
Böckholt	25 406	40513	75022	22121	10942	08803	50513	80012	21123	11542	10809				31	50516	80012	18424	00902	10719	20712	80022	17723	10942	10607	0024	28
Essen-Mühlheim	120 410	50614	65030	21320	10942	09803	50718	75012	20422	10939	08708				26	2414	85020	54018	10941	04704	50409	85030	17321	25542	07705	0024	
Köhrer Asten	840 427	50614	82012	15714	11641	07802	50214	85012	54117	10942	03704				40204	81030	17624	10942	08713	50306	80022	17323	30942	12604	0024		
Kassel	158 438	63603	80022	20019	10932	11807	33605	80012	19122	10942	08707				43609	80030	17723	35842	10714	63609	84030	17321	25852	13605	0023		
Göttingen	150 444	53609	82012	20018	30942	10805	33615	84012	19221	20942	10706				53514	89012	17617	35702	10708	60219	84032	16917	15642	13607	0021		
Braunlage	607 452	60410	86032	19217	10942	09801	50105	86032	18318	40942	10705				32	40711	80022	17924	00904	11716	20405	80022	17323	10942	12707	0025	28
Aachen	202 501	70207	56022	21018	784	13604	70412	70022	19722	10942	10708				20309	80012	17718	00901	05709	20909	82020	17321	10941	05708	0022		
Nürnberg	611 510	80205	54106	21513	854	12400	60505	62016	19718	10942	12705				31605	86022	17826	00902	08711	30402	86022	16825	00902	10708	0026		
Bonn	61 512	63103	50022	20420	5563	13701	70907	80022	18925	11542	07715				30211	84012	16227	12642	08717	53611	84031	15527	20992	08507	0027		
Koblenz	96 515	53403	62022	19420	31642	13601	73605	82012	18024	12642	12812				20715	83020	17220	00901	04708	60713	84032	17019	40942	05706	0021		
Fuchskauten	653 523														50208	80022	16224	13548	08712	63607	80032	15922	65541	08604	0024		
Gießen	185 532	63609	80022	18319	25678	11802	50404	80012	17322	11546	12708				60405	80021	17622	36841	13604	70205	80022	17321	10942	12504	0024		
Bad Hersfeld	203 542	60407	75012	19319	30942	11807	30205	80012	18022	11549	14811				83611	82012	52015	6557	11607	73610	70022	51514	664	11704	0025		
Wasserkuppe	921 544	73613	82026	51812	35572	10702	73610	82026	52214	4567	10400				50512	70022	17725	42601	16707	30510	70012	17024	11642	14708	0025		
Trier-Petrieberg	265 609	50515</																									

