



Stationen		See- höhe Baro- meter m	13 Uhr gestern	MITTWOCH, DEN 8-8-62		19 Uhr	01 Uhr heute		DONNERSTAG, DEN 9-8-62		07 Uhr	13 Uhr		19 Uhr		01 Uhr		07 Uhr									
Wind	Temp.	Wind	Wind	Temp.	Wind	Temp.	Wind	Temp.	Wind	Temp.	Wind	Temp.	Wind	Temp.	Wind	Temp.	Wind	Temp.	Wind								
Arkona	SW 60	6	14	3	MSW 35	10	10	17	14	3	MSW 35	10	12	4	W	40	10	10	19	13	5	17	12	10	0	•	
Warnemünde	WSW 40	13	16	6	MSW 20	10	10	14	14	3	SW 15	10	10	1	WSW 15	10	10	10	11	2	17	9	8	04	•		
Greifswald	W 35	3	15	5	W 15	10	10	15	15	5	W 15	10	10	1	W 15	10	10	10	11	2	17	8	6	1	•		
Schwerin	MSW 45	66	16	7	MSW 20	10	10	10	15	4	WSW 15	10	10	9	0	WSW 20	10	10	10	2	17	8	7	1	•		
Wismar	MSW 35	26	16	8	MSW 20	10	10	16	13	3	SW 5	10	10	9	0	WSW 10	10	10	10	2	10	8	6	01	•		
Wierow	MSW 45	50	17	7	W 30	10	10	10	14	5	WSW 20	10	10	10	1	W 15	10	10	11	2	18	9	7	0	•		
Neustrelitz	MSW 45	70	16	8	MSW 25	10	10	10	14	5	SW 10	10	10	9	0	WSW 15	10	10	10	2	18	7	5	1	•		
Uckermark	SW 45	7	17	8	MSW 40	10	10	10	16	5	SW 15	10	10	2	SW 10	10	10	10	11	2	18	9	8	0	•		
Gardelegen	SW 35	48	19	11	SW 20	10	10	10	18	5	SW 5	10	10	9	1	SW 5	10	10	10	2	19	7	5	02	•		
Magdeburg	W 25	85	18	7	MSW 10	10	10	10	18	4	W 10	10	10	9	1	SW 5	10	10	10	2	19	9	6	0	•		
Wernigerode	SW 20	240	16	8	SW 15	10	10	10	14	6	SSE 5	10	10	3	C	10	10	10	12	4	18	6	4	06	•		
Potsdam	MSW 35	70	18	10	W 15	10	10	10	15	3	W 10	10	10	11	3	W 10	10	10	10	2	20	8	8	0	•		
Angermünde	SW 40	60	18	9	MSW 15	10	10	10	16	3	W 5	10	10	10	1	MSW 5	10	10	10	2	20	8	6	2	•		
Frankfurt/Oder	SW 40	58	19	11	MSW 20	10	10	10	18	11	SW 15	10	10	1	WSW 10	10	10	10	11	2	20	8	7	05	•		
Halle-Krütz	MSW 30	115	18	10	ENE 5	10	10	10	18	2	W 5	10	10	1	SW 5	10	10	10	11	2	21	6	6	06	•		
Wiltenberg	MSW 25	109	19	11	MSW 30	10	10	10	16	8	W 5	10	10	9	1	W 5	10	10	10	2	19	7	6	01	•		
Leipzig-Mitte	MSW 35	137	19	11	MNW 20	10	10	10	15	5	WSW 15	10	10	1	W 10	10	10	10	11	2	21	10	7	•	•		
Collberg	MSW 30	325	18	10	SW 20	10	10	10	14	5	SW 20	10	10	1	SSW 10	10	10	10	11	2	18	9	9	•	•		
Cocbu	SW 20	71	19	12	SW 5	10	10	10	18	10	SW 5	10	10	9	1	W 5	10	10	10	2	21	8	5	1	•		
Kaltenborn	SW 20	404	13	5	C	10	10	10	10	2	K	5	10	7	1	C	10	10	10	2	16	4	3	2	•		
Erfurt-a	316	M 30	17	13	MSW 10	10	10	10	13	5	WSW 5	10	10	9	1	WSW 5	10	10	10	2	18	8	6	0	•		
Gera	303	M 20	16	7	SSW 10	10	10	10	15	3	SW 5	10	10	2	SSE 5	10	10	10	10	1	19	8	7	2	•		
Plauen	408	MSW 20	16	10	MSW 5	10	10	10	14	6	SW 5	10	10	2	SSW 5	10	10	10	10	2	18	7	4	01	•		
K.Mark-Stadt	370	MSW 35	17	10	MNW 10	10	10	10	19	4	SSW 20	10	10	11	2	MSW 15	10	10	10	2	18	8	6	05	•		
Dresden-Klotzsche	326	M 30	20	13	W 20	10	10	10	17	11	SW 15	10	10	12	4	SW 5	10	10	10	3	20	11	8	01	•		
Görlitz	238	M 40	19	12	MSW 5	10	10	10	16	5	MNW 5	10	10	2	SSE 5	10	10	10	12	2	21	8	6	•	•		
Brücken	1132	SW 65	7	3	MSW 55	10	10	10	14	5	1	MSW 35	10	10	4	0	W 40	10	10	4	0	8	2	3	1	•	
Schleissberg	920	MSW 45	8	2	SW 20	10	10	10	9	3	SW 15	10	10	7	1	SW 20	10	10	10	6	0	11	6	4	02	•	
Sonneberg	630	MSW 25	14	7	SSW 15	10	10	10	9	6	1	C	10	9	1	W 5	10	10	10	7	0	15	6	2	01	•	
Fischelberg	1215	MNW 30	10	6	W 30	10	10	10	8	4	W 30	10	10	5	1	W 20	10	10	10	6	0	12	4	3	03	•	
Geltingberg	825	MSW 15	13	8	SW 5	10	10	10	9	2	MSW 5	10	10	8	2	NW 5	10	10	10	9	2	15	7	6	•	•	
Trereburg	22	-1	4,44																								
Hodmersleben	44	-6	9,30																								
Grüstenwald	46	+10																									
Wittenberg	280	+2																									
Fürstenberg	227	+1	153																								
Zehdenick	UP204	+10																									
Berlin-Spandau	UP337	+2																									
Schleuse	UP123	-3																									
Finow	216	0	320																								
Fischersachsen	213	-3																									
Westschleuse	213	-3																									
Rottemov	UP 98	-2																									
Görlitz-Krütz	120	-4																									
Guben	+80	+6																									

Wasserstände	Werra	cm	+/ -	Werra	cm	+/ -	Werra	cm	+/ -																	
Pegel-Station	Meiningen	96	+ 4	17,25	Götzern	112	0	21,2	Sonneberg	630	MSW 25	14	7	SSW 15	946	11	1	C	950	7	0	15	6	2	01	
	Gerstungen	84	- 2	12,5	Bod-Düben	118	+ 2	-	Fischelberg	1215	MNW 30	10	6	W 30	1515	8	4	W 30	1548	6	0	12	4	3	03	
	Schöna	155	+ 1	-	Niederschlema	78	- 2	4,11	Geltingberg	825	MSW 15	13	8	SW 5	924	12	8	WSW 5	928	9	2	15	7	6	•	
	Dresden	125	-14	168	Rudolstadt	53	+ 1	-	Trereburg	22	-1	4,44	Beutzen	-	-	-	-	-	-	-	-	-	-	-	-	-
	Torgau	168	+26	127	Nauort	186	0	40,3	Hodmersleben	44	-6	9,30	Grüstenwald	46	+10											
	Wittenberg	200	+12	-	Naumburg-Grätz	186	0	40,3	Fürstenberg	UP122	-2	-	Wittenberg	280	+2											
	Barby	125	+9	259	Halle-Tetta	162	-13	52,2	Zehdenick	UP204	+10		Fürstenberg	227	+1	153										
	Magdeburg-R	176	+2	248	Halle-Gröbne	238	+2	65,4	Berlin-Spandau	UP337	+2		Frankfurt	153	+5	-										
	Wittenberge	176	-5	353	Laucha	220	-4	21,4	Schleuse	UP123	-3		Finow	216	0	320										
	Dorchau	206	-4	408	Greiz	134	+4	2,86	Brandenburg	65	-2		Fischersachsen	213	-3											
	ÜB Liepenwerda	92	-6	-	Zeitz	196	0	10,9	Rottemov	UP 98	-2		Görlitz-Krütz	120	-4											

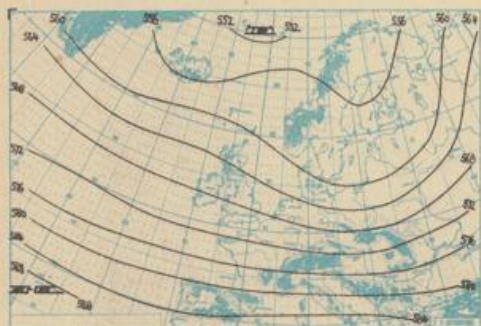
(C) Calme = Windstille, X = schwache umlaufende Winde, Niederschlagsmenge 0 = weniger als 0,05 mm, 0,1 = 0,1 mm, 1 = 1 mm usw., Schneehöhe 0 = weniger als 0,5 cm, 1 = 1 cm usw., + = Schneedecke durchbrochen, + + = Schneeflecken
 MD WY 301 (58) Sämliche Zeitangaben in MEZ (Mitteleuropäische Zeit) Mit der DDR am 29. 8. 51 VIII-KD-0.2-51 Nr. 214 Ag 107/6

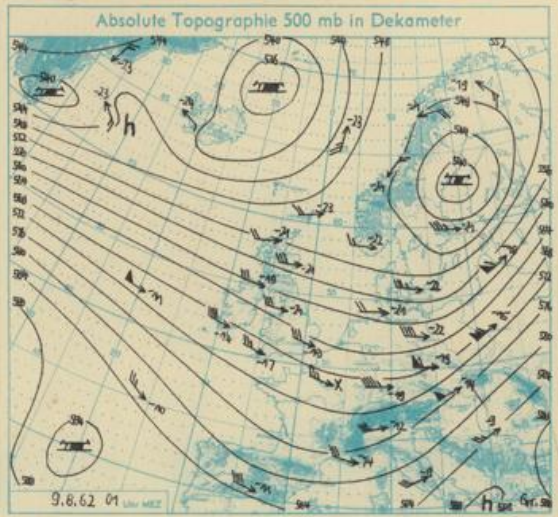
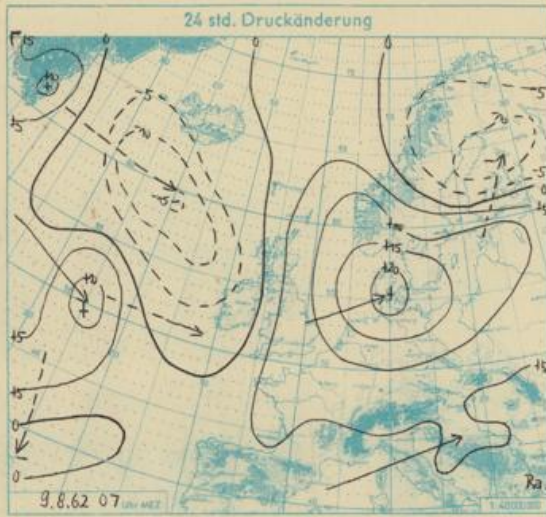
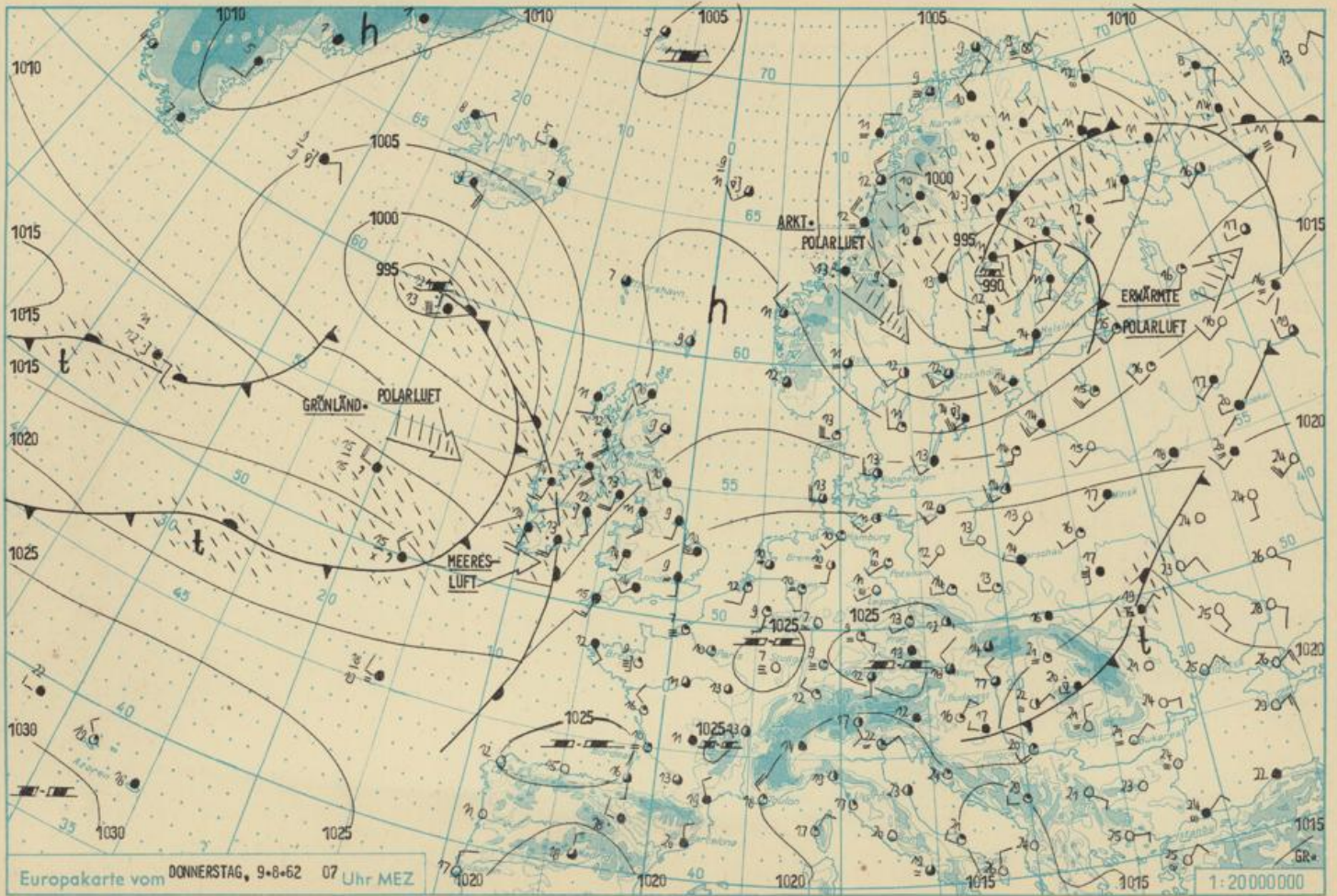
Täglicher Wetterbericht

des
 Meteorologischen und Hydrologischen Dienstes
 der
 Deutschen Demokratischen Republik

Herausgeber: Mitteldeutsche Wetterdienststelle Leipzig
 Leipzig O 27, Leninstraße 169 - Fernruf 81875, 81814.
 Dieser Bericht erscheint täglich, nur im Postbezug erhältlich.
 Monatsgebühr: DM 4, (einschl. Zustellungsgebühr und sämtlicher Beilagen).
 Nachdruck auch auszugsweise, ohne Genehmigung nicht gestattet.
 Bei unregelmäßiger Lieferung sind Beschwerden an das Zustellpostamt zu richten.

Postversandort: Leipzig 16. Jahrgang Donnerstag, den 9. August 1962 Nummer: 221 Beilage Nr.: ---





WETTERLAGE UND WETTERENTWICKLUNG: Im Zusammenhang mit starkem Druckanstieg vor allem über Norddeutschland und Dänemark verlagerte sich das am Mittwochmorgen über Jütland gelegene Tiefdruckgebiet bis zum Abend in die nördliche Ostsee. Mit böig auffrischenden südwestlichen Winden hielt auf seiner Südwestflanke der Zustrom maritimer Polarluft in unseren Raum an, so daß die Tageshöchsttemperaturen bei wechselnder Bewölkung meist unter 20 °C blieben. Am Spätnachmittag kam es zur Ausbildung einer Störungslinie, die mit niederschlagsmäßig unbedeutenden Schauern und einzelnen Gewittern unser Gebiet rasch ostwärts überquerte. Durch die schnelle Abnahme der Druckgegensätze war es in der Nacht zum Donnerstag besonders im Süden schwachwindig, so daß, verbunden mit Bewölkungsauflösung, die nächtliche effektive Ausstrahlung die Nachttemperaturen in ungünstigen Lagen bis 4 °C absinken ließ. Über Mitteleuropa hat sich eine von der Biskaya nach Osteuropa reichende flache Hochdruckzone aufgebaut, die jedoch durch die von den Britischen Inseln ostwärts ziehenden und morgen auf unser Gebiet übergreifenden Störungsausläufer wieder abgebaut wird, da in der Höhe die starke Strömung aus westlichen Richtungen andauert.

VORHERSAGE FÜR FREITAG, AUSGEGEBEN AM DONNERSTAG UM 11 UHR: Bei mäßigen Winden um Südwest von Westen nach Osten fortschreitende Bewölkungsverdichtung und nachfolgend besonders im Norden zeitweise Regen. Tageshöchsttemperaturen im Norden um 18 °C, im Süden um 20 °C. Tiefste Nachttemperaturen um 13 °C.

WEITERE AUSSICHT: Unbeständig. Gr. Berichtigung: Im TWB Nr. 217 v. 5.8.62 wurde durch Übermittlungsfehler von der Station Arkona auf Seite 4 in die Spalte Niederschlag von 07-07 Uhr ein falscher Wert eingetragen. Statt 1 mm muß es richtig heißen: 19 mm. Wir bitten um Richtigstellung.