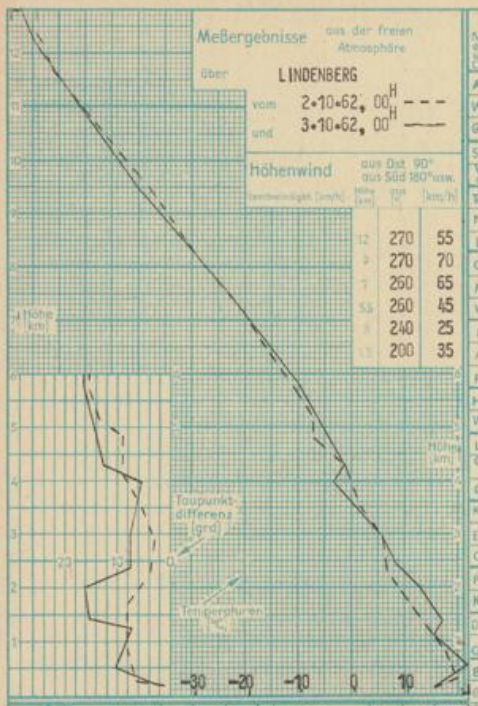

Stationen Luftdruck: N.n.m. als Höhe der 850-mb-Fläche; sonst auf mb auf NN, Lauf Stationshöhe	Seehöhe Barometer m	13 Uhr gestern Wind km/h	Wetter 13 Uhr Wetterzeichen	Temp. 13 h °C	Taupunkt 13 h °C	19 Uhr Wind km/h	Wetter 19 Uhr Wetterzeichen	Luftdruck 19 h mb	Temp. 19 h °C	Taupunkt 19 h °C	01 Uhr heute, MITTWOCH, DEN 3•10•62 Wind km/h	Wetter 01 Uhr Wetterzeichen	Temp. 01 h °C	Taupunkt 01 h °C	07 Uhr Wind km/h	Wetter 07 Uhr Wetterzeichen	Luftdruck 07 h mb	Temp. 07 h °C	Taupunkt 07 h °C	Höchst Temp. gestern 01-19	Tiefst Temp. 19-07	Niederschlag in 12 Std. 07-19	Niederschlag seit 07	Schneehöhe cm 07 h
Arkona	41	SE 10	∞◐	16	3	SE 15	∞○	1022	15	3	S 20	∞○	14	1	S 20	∞◕	1021	13	2	17	13	10	•	•
Warnemünde	13	SSE 20	∞◐	23	9	SE 20	∞◐	1020	17	2	SSE 10	∞●	16	3	SSE 20	=◕	1019	13	2	23	13	10	•	•
Greifsw.-Wieck	3	SSE 5	∞○≡	22	7	SSE 5	∞○	1022	16	1	S 10	∞○	14	1	ESE 5	∞◕	1021	12	1	22	11	7	•	•
Schwerin	68	SSE 15	∞◐	22	8	SE 10	∞◕	1020	20	5	SE 10	∞◐	17	4	SE 5	∞◕	1020	14	1	24	13	10	•	•
Weißen b. Bitterfeld	26	SE 10	∞○≡	23	8	E 15	∞◐	1021	18	3	ESE 10	∞○	14	2	ESE 5	≡◕	1020	9	0	23	9	7	•	•
Teterow	50	S 15	∞◐	22	6	SSE 20	∞○	1021	18	4	—	—	—	—	SE 5	∞◕	1020	12	1	23	12	10	•	•
Neustrelitz	70	SE 10	∞○≡	22	8	ESE 5	∞○	1022	17	3	SE 5	∞○	14	2	ESE 5	∞◐	1020	12	2	24	11	9	•	•
Ueckermünde	7	SSE 15	∞○≡	20	4	SE 5	∞○	1022	17	2	SSE 5	∞○	13	1	C	∞◐	1022	11	2	24	10	6	•	•
Gardelegen	48	SE 10	∞○≡	24	11	ESE 5	∞◐	1021	17	4	SE 5	∞○	12	1	SW 5	≡◐	1020	8	0	25	8	5	•	•
Magdeburg	85	SE 10	≡○≡	23	8	ESE 10	∞○≡	1020	18	5	SE 5	∞○	10	0	SSE 5	=◐	1020	9	1	26	9	4	•	•
Wernigerode	240	S 20	◐	25	14	SSE 5	◐	1020	16	3	SSE 5	∞◐	12	1	SSE 5	◐	1020	12	2	25	10	7	•	•
Potsdam	70	ESE 10	∞○≡	23	8	E 10	∞○	1022	15	2	SE 10	∞○	12	1	ESE 10	∞◐	1021	10	0	24	10	9	•	•
Angermünde	60	SE 5	∞○≡	22	9	SE 5	∞○	1022	16	3	SSE 5	∞○	12	1	S 5	∞◐	1021	10	0	23	10	6	•	•
Frankfurt (Oder)	58	S 5	∞○≡	23	10	C	∞○	1023	16	3	SE 5	∞○	13	2	SE 5	∞◐	1022	10	0	25	10	9	•	•
Halle-Kröllwitz	115	SE 10	≡○≡	25	12	E 15	∞○	1020	19	6	SSE 5	=○	13	2	S 10	≡◐	1020	10	0	26	10	8	•	•
Wittenberg	108	SE 5	∞○≡	24	11	E 5	∞○	1021	19	8	E 5	∞○	13	2	ESE 10	∞◐	1021	11	1	24	11	9	•	•
Leipzig-Mockau	137	SSE 15	∞○≡	25	12	ESE 15	∞○	1021	16	3	SSE 10	∞○	11	1	SSE 10	=◐	1021	9	0	26	8	6	•	•
Collmberg b. Oschatz	325	SSE 5	∞○	22	8	SSE 30	○	1020	17	6	S 25	○	16	4	SSW 15	∞◐	1020	15	4	23	14	11	•	•
Cottbus	71	SE 5	∞○	24	11	SE 5	∞○	1022	17	4	E 5	∞○	13	2	E 5	∞◐	1022	10	1	25	9	6	•	•
Kaltennordheim	494	SE 15	∞○	21	11	S 5	∞○	1020	17	6	SE 5	∞○	14	4	S 5	∞◐	1022	11	3	22	9	6	•	•
Erfurt-B.	316	NNE 10	∞○	20	7	SSE 10	∞◐	1020	19	9	SSE 5	∞○	15	6	S 5	∞◐	1021	11	3	25	11	8	•	•
Gera	303	S 15	∞○	25	11	SE 5	∞○	1021	18	7	SSE 5	∞○	13	2	S 10	∞◐	1021	12	2	25	11	10	•	•
Plauen	406	SSW 10	∞○	25	16	SSE 10	∞○	1021	18	7	WSW 10	∞○	13	3	SW 5	∞●	1023	10	1	25	10	6	•	•
K.-Marx-Städt	370	SE 10	∞○	24	15	SE 10	∞○	1022	16	5	SSE 10	∞○	16	5	SE 10	∞◐	1022	12	3	26	12	8	•	•
Dresden-Klotzsche	226	SSE 15	∞○	23	13	SE 5	∞○	1022	17	6	SE 10	∞○	15	5	SE 15	∞◐	1021	14	4	23	13	9	•	•
Görlitz	238	SE 5	∞○	24	12	SW 5	∞○	1022	17	5	SSW 5	∞○	14	4	SE 5	∞◐	1022	13	3	24	10	7	•	•
Brocken ☒	1152	S 30	◐	16	9	S 35	◑	1549	14	5	SW 40	◐	14	6	W 5	◕	1547	14	7	17	13	3	•	•
Brinselsberg ☒	920	SE 20	○	19	9	S 20	◐	1552	16	8	SSE 30	○	14	7	SSW 20	◐	1543	13	4	20	12	10	•	•
Sonneberg-Stadtberg □	630	SSW 10	∞○	21	11	SE 10	∞◐	948	18	9	SSE 10	∞◐	14	7	SE 5	∞◑	948	13	3	22	11	7	•	•
Fichtelberg ☒	1215	SE 20	○	17	12	SSE 30	∞◐	1561	11	2	SSW 25	○	11	2	SSE 5	◐	1558	14	13	17	11	5	•	•
Geisingberg □	824	S 15	○	17	10	S 20	○	927	15	5	S 20	○	13	4	S 20	◐	927	13	3	18	12	9	•	•

Wasserstände heute früh, Änderung gegen Vortag und Abfluß

	Pegel-Station	cm	+/-	m³/sek					
Werra	Meiningen	84	+ 4	4,43	Saale	Golzern	101	− 4	15,3
	Gerstungen	63	− 5	7,26		Bad Duben	101	+ 5	−
Elbe	Schöna	103	− 5	−		Niederschlema	76	+ 1	3,84
	Dresden	84	− 5	104		ZERBEN	100	+ 2	−
	Torgau	120	−10	127	Mulde	Rudolstadt	−	−	−
	Wittenberg	186	− 6	−		Naumburg-Grochlitz	165	+ 1	29,0
	Barby	116	− 6	225		Halle-Trotha UP	141	− 5	40,5
	Magdeburg-R.	182	− 6	259		Calbe-Grizehne	206	0	48,0
	Wittenberge	182	− 3	365	Havel	Nigelstadt	88	0	2,87
	Darchau	204	+ 2	403		Garlitz	200	+ 2	14,3
Elbe-Havel-Kanal	B. Liebenwerda	−	−	−		Greiz	132	+ 1	7,70
						Zeitz	186	− 3	7,63

Saale	Treseburg	35	+ 1	7,70	Oder-Spree	Bautzen	93	+ 8	1,88		
	Hadmersleben	44	+ 3	9,30		Fürstenwalde UP	56	0	−		
Havel	Fürstenberg UP	126	0	−		Berlin-Mühlendamm-Schleuse UP	280	+ 2	−		
	Zehdenick UP	202	−16	−		Fürstenberg	−	−	−		
	Berlin-Spandau-Schleuse OP	340	− 1	−		Frankfurt	−	−	−		
	Brandenburg UP	141	− 1	−		Finow	−	−	−		
	Rathenow UP	77	0	−		Hohensaaten-Westschleuse BP	218	0	−		
	Havelberg	124	+ 4	−	Neiße	Görlitz-Hirschwalde	−	−	−		
		112	+ 4	−		Guben	−	−	−		

Sonnenscheindauer gestern in Std.

	astronom. möglich	wirklich
Warnemünde	11,5	8,9
Potsdam	11,6	9,1
Erfurt	11,6	9,6
Fichtelberg	11,6	11,0

Lufttemperatur Mittel gestern

Schwerin	Mittel:	18,4
	Abw. v. Normal:	+7,4
Potsdam	Mittel:	16,4
	Abw. v. Normal:	+5,1
Leipzig	Mittel:	17,8
	Abw. v. Normal:	+7,0

Gesamtstrahlung

Wahnsdorf b. Dresden	gcal/cm²	
gestern	321	

Erdbodentemperatur heute 07

	Schwerin	Potsdam	Leipzig
Mittel 5 cm Tiefe	9,6	8,8	6,0
Tiefe 2 cm	12,0	10,9	9,4
5 cm	12,6	11,4	10,3
10 cm	13,3	12,0	11,6
20 cm	14,1	13,1	13,2
50 cm	13,3	13,6	13,9
100 cm	12,9	12,8	13,0

C (Calme) = Windstille, X = schwache umlaufende Winde, Niederschlagsspende: 0 = weniger als 0,05 mm, 01 = 0,1 mm, 1 = 1 mm usw., Schneehöhe: 0 = weniger als 0,5 cm, 1 = 1 cm usw. + = Schneedecke durchbrochen, ++ Schneeflecken

MD WV 301 (56)

Sämtliche Zeitangaben in MEZ (Mitteleuropäische Zeit)

Mdl der DDR am 29. 8. 51 VIII-K2-D-O-2 51 Nr. 214
Ag 717 / 62

Täglicher Wetterbericht

des
Meteorologischen und Hydrologischen Dienstes
der
Deutschen Demokratischen Republik

Herausgeber: Mitteldeutsche Wetterdienststelle Leipzig
Leipzig O 27, Leninstraße 169 · Fernruf 81875, 81814.
Dieser Bericht erscheint täglich, nur im Postbezug erhältlich.
Monatsgebühr: DM 4, (einschl. Zustellungsgebühr und sämtlicher Beilagen).
Nachdruck auch auszugsweise, ohne Genehmigung nicht gestattet.
Bei unregelmäßiger Lieferung sind Beschwerden an das Zustellpostamt zu richten.

Postversandort: Leipzig	16 Jahrgang	Mittwoch, den 3. Oktober 1962	Nummer: 276	Beilage Nr.: ---

VERLAUF DER ERDBODENTEMPERATUREN IN LEIPZIG-MOCKAU IM SEPTEMBER 1962

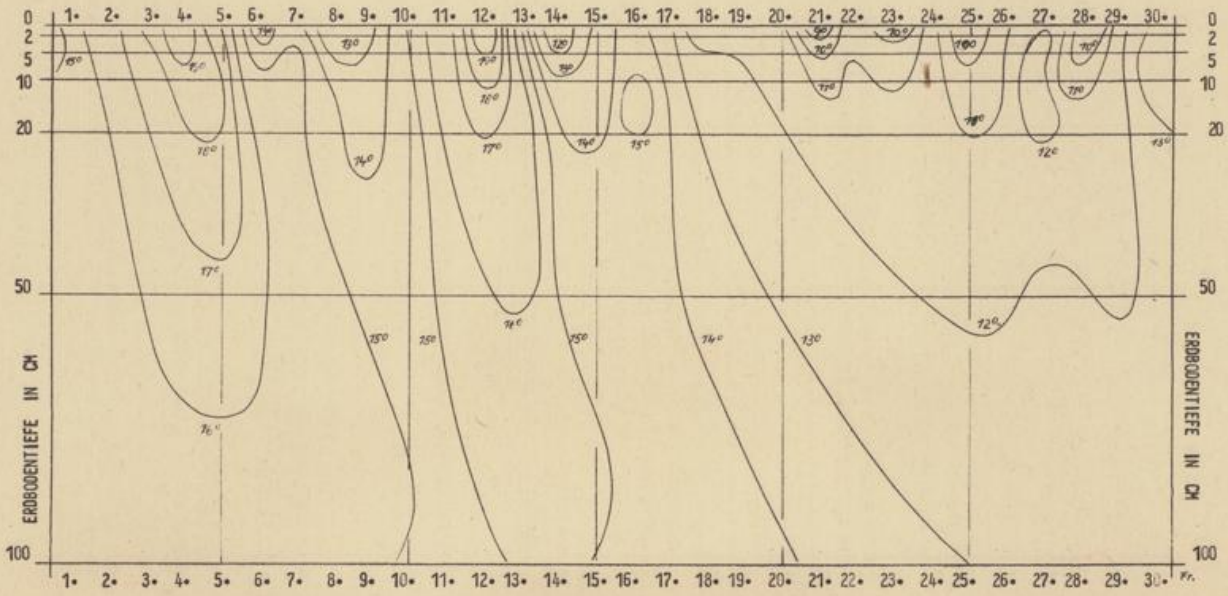

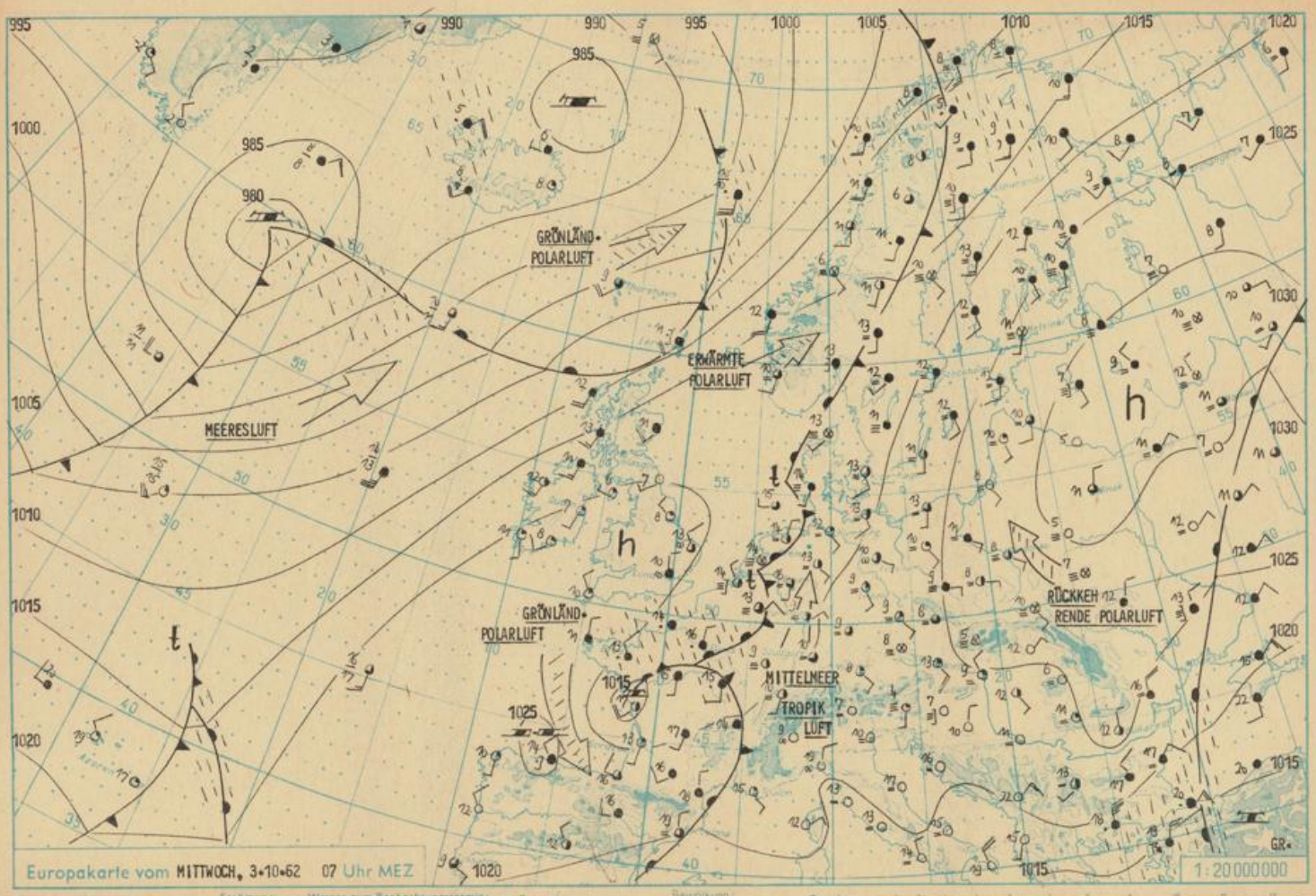

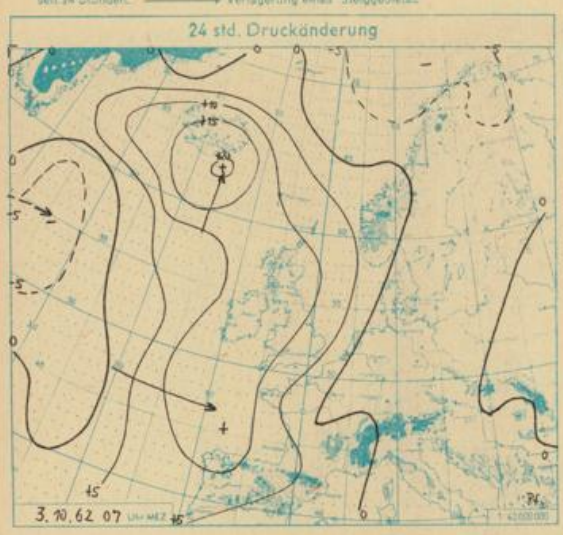

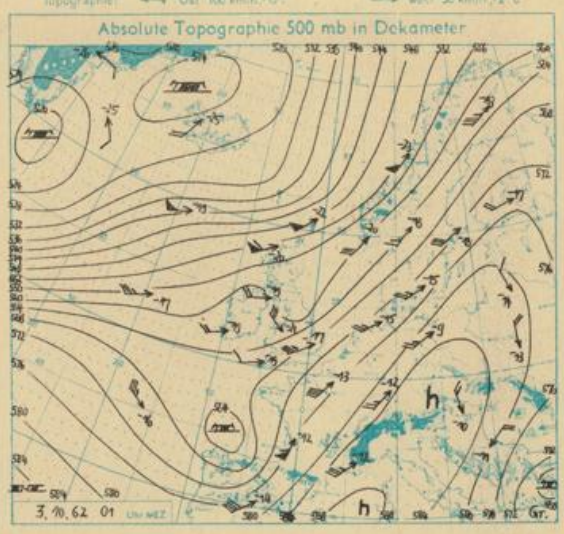

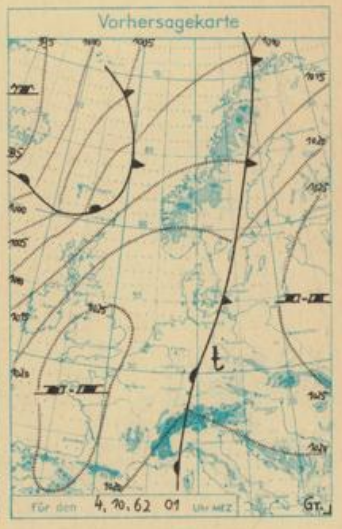

WETTERLAGE UND WETTERENTWICKLUNG: Unser Raum lag am Dienstag in einer schwachen südlichen Grundströmung. Bei anhaltender Warmluftzufuhr in der ganzen Troposphäre und meist 8 bis 11 Stunden Sonnenschein erreichten die Tageshöchsttemperaturen mehrfach Werte eines Sommertages. Die höchste Temperatur wurde dabei in Leipzig-Stadt mit 26,7 °C gemessen, die Abweichung vom langjährigen Tagesmittelwert betrug dabei +7 grd. Damit war dieser Herbsttag in der DDR vergleichsweise wärmer als die Tage in der ersten Julidekade. Obwohl in der Nacht zum Mittwoch der Brocken bereits Wetterleuchten beobachtete, konnte die von Frankreich nach dem Skagerrak verlaufende Gewitterzone noch nicht auf unser Gebiet übergreifen. Kaltluftzufuhr auf der Vorderseite des vor Westeuropa liegenden Höhentroges deutet auf seine langsame Ostverlagerung hin. Damit können die nach dem westlichen Mitteleuropa vorgedrungenen feuchteren Luftmassen, in denen es zu einzelnen Nachtgewittern und verstärkter Frühnebelbildung kam, weiter ostwärts vordringen und den Altweibersommer beenden.

VORHERSAGE FÜR DONNERSTAG, AUSGEGEBEN AM MITTWOCH UM 11 UHR: Schwachwindig und gebietsweise Frühnebelbildung, von West nach Ost fortschreitende Bewölkungszunahme und abends und in der Nacht vereinzelt Gewitter. In der Lausitz tagsüber noch heiter und Höchsttemperaturen um 23 °C, sonst 17 bis 22 °C. Nachts Tiefstwerte um 10 °C.

WEITERE AUSSICHTEN: Nicht mehr so warm und geringe Niederschläge.

Gr.

Täglicher Wetterbericht des Meteorologischen und Hydrologischen Dienstes der DDR, Herausgeber: Mitteldeutsche Wetterdienststelle, Leipzig O 27, Leninstr. 169, Fernruf 81875, 81814