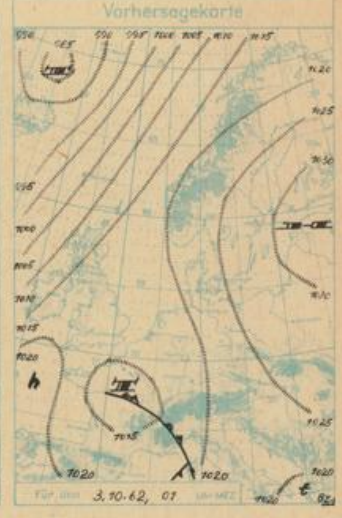
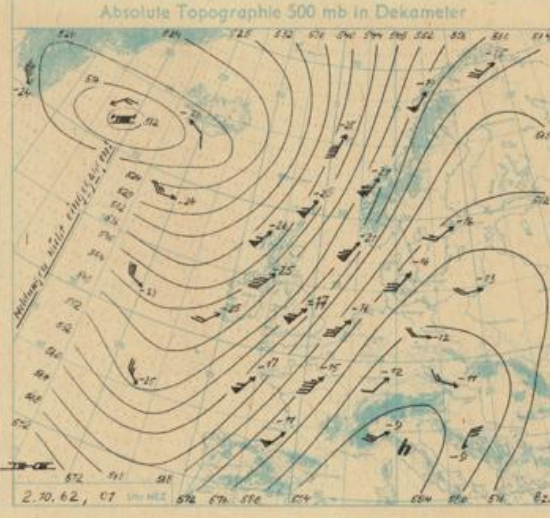
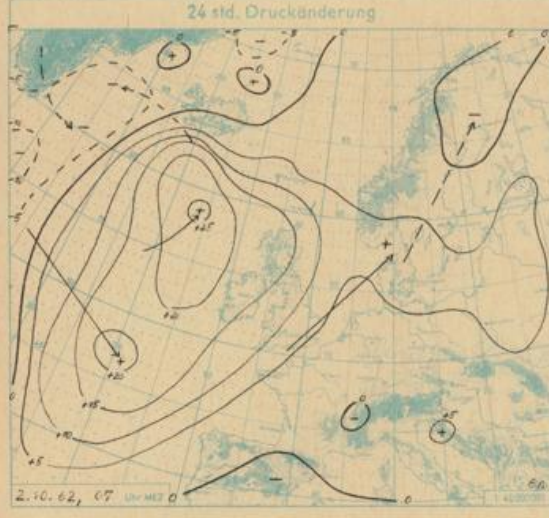


Europakarte vom **DIENSTAG, 2.10.62** 07 Uhr MEZ

1:20 000 000

<p>Wärmefront Kaltfront Okklusion Luftmassengrenze</p>	<p>Strömung in Warmluft in Kaltluft Niederschlagsgebiet</p>	<p>Wasser vom Beobachtungsstation Dunst Nebel Nebel in der Umgebung Während der letzten Stunde, aber nicht zum Termin, z. B. 5 8 3</p>	<p>Gründel Hagel Schauer Wetterzeichen Gewitter Gewitter ohne Niederschlag an der Station Topographie</p>	<p>Bewölkung wolkenlos heiter wolkig stark bewölkt bedeckt nicht angebar</p>	<p>Beaufort km/h Knoten m/s</p>	<p>Druck 30k Hohen Tief Tausendfüßer mehr als weniger als entspricht</p>
--	---	--	---	--	---	--



WETTERLAGE UND WETTERENTWICKLUNG: Ab etwa Sonntagmittag erfolgte auf der Vorderseite des Islandtiefs über Mitteleuropa fast ununterbrochen Zufuhr warmer Meeresluft. Die Mitteltemperatur der unteren Troposphäre ist seitdem um etwa 5 grd angestiegen. Bei der vorhandenen südlichen Strömung wird vor allem der weitere Mittelgebirgsraum durch höhere Sonnenscheindauer und damit höhere Temperaturen bevorzugt. So lagen am Montag die Tageshöchsttemperaturen in diesem Bereich um 0-4 grd höher (örtlich wurden 24 °C gemessen), sonst - mit Ausnahme der Küste - um 0-3 grd niedriger als am Vortag, da fast nur im erstgenannten Gebiet die Sonne länger als 3 Stunden scheinen konnte. Der vor dem europäischen Kontinent liegende Trog schwächt sich ab und gelangt nicht nach Mitteleuropa. Damit wird der mit dem 25.9. begonnene Altwiebersommer fortgesetzt.

VORHERSAGE FÜR MITTWOCH, AUSGEGEBEN AM DIENSTAG UM 11 UHR: Nach Auflösung örtlicher Fröhnnebfelder heiter, ztw. wolkig und niederschlagsfrei. Tageshöchsttemperaturen meist 20-25, in den Gebieten mit länger anhaltendem Nebel 15-20 °C. Nachts Tiefstwerte 7-12 °C.

WEITERE AUSSICHTEN: Mild, geringe Niederschlagsneigung.

Bz.