

Meßergebnisse		Stationen		13 Uhr gestern		MONTAG, DEN 22.10.62		19 Uhr		01 Uhr heute		DIENSTAG, DEN 23.10.62		07 Uhr	
Stationen	See- höhe	Wind	Temp.	Wind	Temp.	Wind	Temp.	Wind	Temp.	Wind	Temp.	Wind	Temp.	Wind	Temp.
Arkona	41	MNW 15	10	3	H 20	1027	10	2	MNW 5	10	3	W 15	1025	9	2
Warnemünde	13	N 5	11	4	NW 15	1028	11	2	W 15	11	3	SW 5	1026	10	3
Greifswald	3	N 10	11	3	MNW 5	1028	9	1	MNW 5	9	2	MNW 5	1026	9	1
Schwerin	66	NW 5	10	3	MNW 5	1028	9	2	MNW 5	9	2	S 5	1026	7	1
Weisen	26	N 5	10	4	NW 5	1029	9	1	ESE 5	8	3	SSE 5	1027	6	2
Teterow	50	N 10	10	3	NW 5	1028	9	2	-	-	-	WSW 5	1026	9	3
Neustrelitz	70	WSW 5	9	3	WSW 5	1028	8	2	C	8	2	SW 5	1026	7	1
Uckermark	7	WSW 15	10	3	SW 5	1028	5	2	SW 5	9	2	WSW 5	1026	9	2
Gardelegen	48	WSW 5	10	4	C	1025	4	1	C	5	1	ESE 5	1027	6	1
Magdeburg	85	SSE 5	9	2	ENE 5	1029	4	0	C	2	0	SE 5	1027	4	0
Wernigerode	240	NE 5	9	3	C	1029	4	1	MSW 5	-1	0	C	1027	-4	1
Potsdam	79	MNW 5	10	3	MNW 5	1029	6	2	C	4	0	C	1027	6	0
Angermünde	50	MNW 5	10	4	MNW 5	1028	8	3	SW 5	7	2	SW 5	1027	7	2
Frankfurt/Oder	58	WSW 10	10	3	C	1025	4	0	C	2	0	C	1027	5	0
Halle-Kröllwitz	115	SSW 5	5	0	WSW 5	1025	2	0	MNW 5	2	0	SE 5	1027	3	0
Wiltenberg	106	SE 5	12	5	NNE 5	1029	6	2	C	1	0	ESE 5	1027	3	0
Leipzig-Mockau	137	N 5	6	1	N 5	1029	3	0	C	2	0	S 5	1027	3	0
Cölnberg	325	E 5	9	7	NE 20	1027	8	3	ENE 5	6	3	ESE 10	1027	-1	0
Cottbus	71	NE 5	11	5	N 5	1029	4	2	C	1	0	N 5	1028	0	0
Kaltensendebaum	494	SSE 5	14	18	C	1028	5	6	C	0	2	ENE 5	1028	-1	1
Erfurt-B.	316	NNE 15	2	0	NE 5	1025	3	0	NNE 5	-0	0	MSW 10	1028	-2	0
Gera	300	MNW 10	8	4	C	1029	3	0	C	0	0	SSE 5	1027	-3	0
Plauen	408	NNE 5	12	17	NNE 5	1025	6	3	WSW 5	-0	2	MSW 5	1028	-2	1
K.Marx-Stadt	370	E 10	14	16	E 5	1028	8	7	C	2	1	SSE 10	1028	-1	1
Dresden-Klotzsche	228	ESE 5	14	11	E 5	1028	7	6	S 5	3	2	S 5	1027	-0	2
Görlitz	238	S 10	14	12	S 5	1028	8	7	SSE 5	2	2	SSW 5	1028	1	2
Brocken	1152	SE 5	13	13	SE 20	1575	10	18	ESE 5	11	20	SSE 15	1553	9	21
Grünau	320	SE 20	9	11	ESE 25	1561	8	12	SSE 25	6	9	SSE 20	1537	4	5
Sonneberg	430	E 15	13	17	NNE 25	1552	6	5	ENE 15	4	4	E 5	1551	2	3
Fichtelberg	1215	SE 20	10	16	SSE 20	1567	7	24	SE 20	6	23	SE 20	1550	7	28
Görlitz	82	SSW 5	11	14	SSW 15	930	6	10	SSW 25	6	7	SSW 10	928	5	7
Trebbin	20	-1	4,00	Beutzen	84	-6	32,7								
Hadramleben	46	+6	9,70	Körnerwald	51	-5	-								
Fürstenberg	126	+4	-	Berlin-Grünau	276	-2	-								
Zehdenick	130	0	-	Fürstenberg	207	+2	132								
Berlin-Spandau	336	+1	-	Frankfurt	141	+4	-								
Schlösser	137	+4	-	Finow	213	+1	314								
Brandenburg	69	0	-	Weselschütz	218	+3	-								
Ratibonow	106	0	-	Görlitz-Windpark	115	-5	-								
Havelberg	411	-3	-	Guben	+78	+2	-								

Station	cm	mm	mm
Pegel-Station	73	-3	2,18
Meinungen	58	-2	6,16
Gerstungen	125	0	-
Schöna	96	-1	168
Dresden	129	-17	139
Torgau	192	-4	-
Witzberg	118	0	246
Barby	-	-	-
Magdeburg-R.	164	-4	328
Wissenberge	179	-1	348
Darchau	98	-6	-
Liebenwerda	-	-	-

(Calm) = Windstille, X = schwache umlaufende Winde, Niederschlagsmenge: 0 = weniger als 0,05 mm, 0.1 = 0,1 mm, 1 = 1 mm usw., Schneehöhe: 0 = weniger als 0,5 cm, 1 = 1 cm usw. + = Schneedecke durchbrochen, ++ Schneeflecken  
 MD WV 301 (56) Sämtliche Zeitangaben in MEZ (Mitteleuropäische Zeit) Mel der DDR am 29. 8. 51 VIII-K2-D-0-2 51 Nr. 214 Ag 77 / 82

# Täglicher Wetterbericht

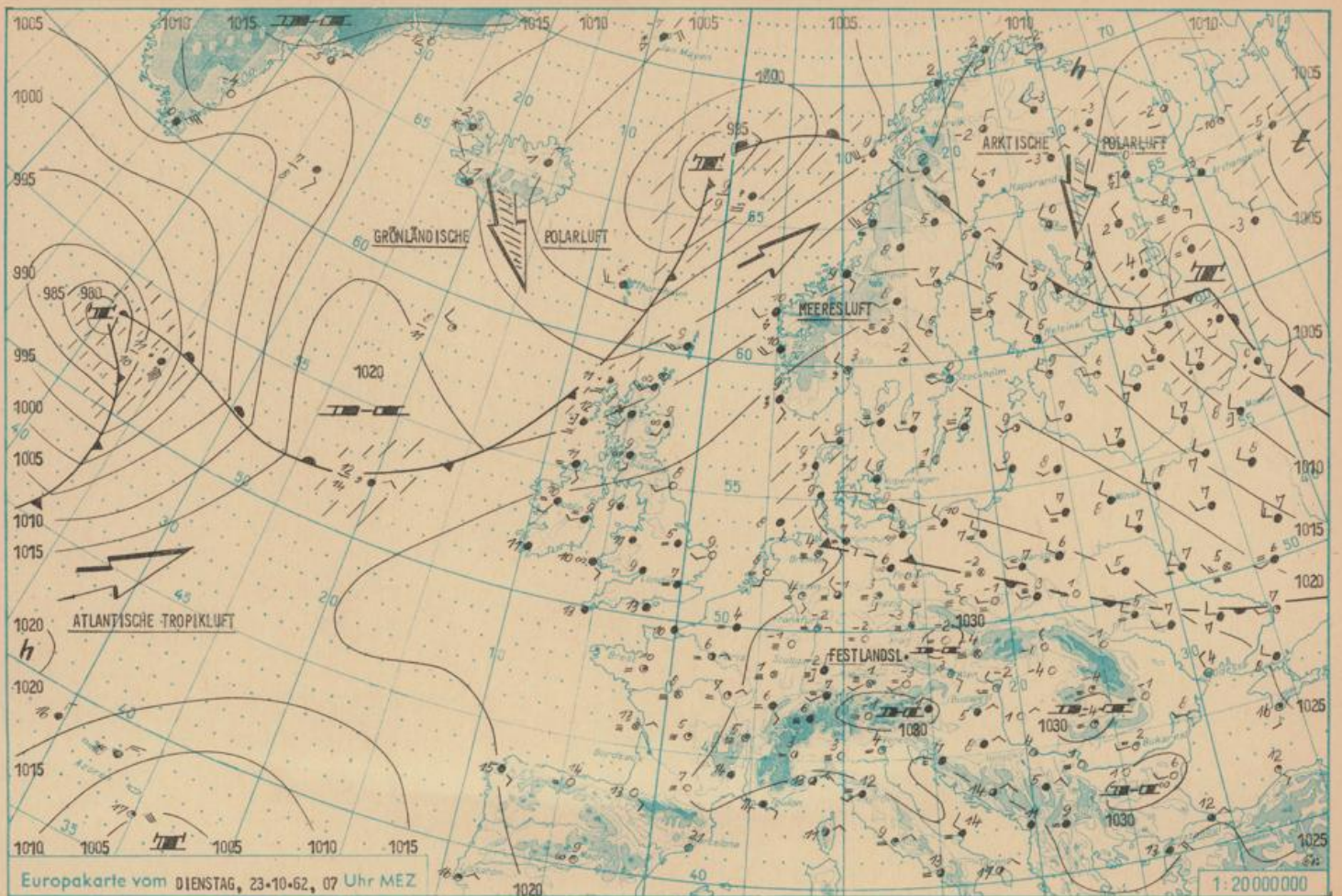
des  
 Meteorologischen und Hydrologischen Dienstes  
 der  
 Deutschen Demokratischen Republik

Herausgeber: Mitteldeutsche Wetterdienststelle Leipzig  
 Leipzig O 27, Leninstraße 169 - Fernruf 81875, 81814.  
 Dieser Bericht erscheint täglich, nur im Postbezug erhältlich.  
 Monatsgebühr: DM 4,- (einschl. Zustellungsgebühr und sämtlicher Beilagen).  
 Nachdruck auch auszugsweise, ohne Genehmigung nicht gestattet.  
 Bei unregelmäßiger Lieferung sind Beschwerden an das Zustellpostamt zu richten.

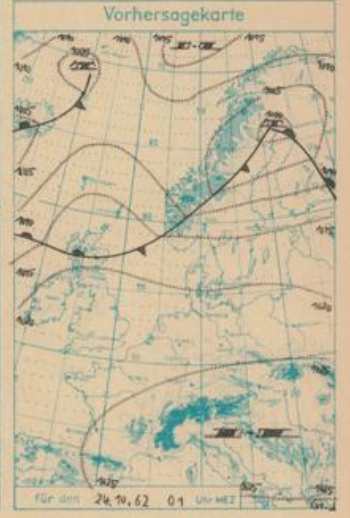
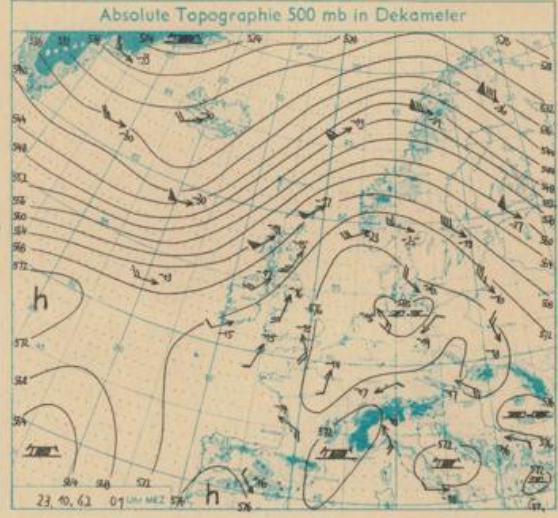
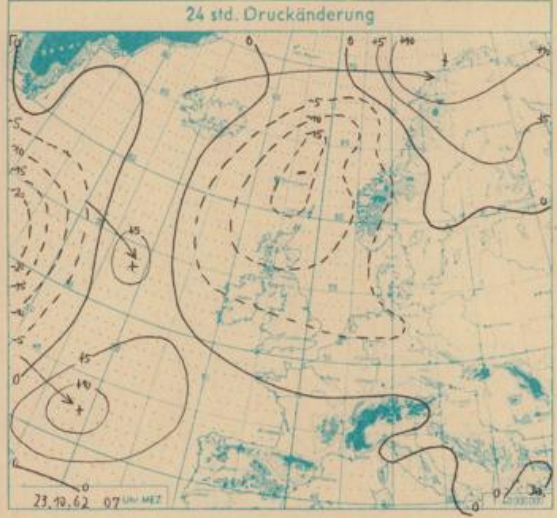
Postverandort: Leipzig 16. Jahrgang Dienstag, den 23. Oktober 1962 Nummer: 296 Beilage Nr.: ---

## Beobachtungsergebnisse aus dem Gebiet der DDR: OKTOBER 1962 2. Dekade

Station	See- höhe (m)	Lufttemperatur in °C					Anzahl der Tage mit Niederschlag	Niederschlag Summe in mm	Temperatur in 5 cm Höhe	Mittlere Temperatur im Boden in °C			Station									
		Mittel	Abweidg. v. Normal	Max.	Datum	Min.				Datum	2cm Tiefe	5cm Tiefe		10cm Tiefe								
Warnemünde	4	10,2	+0,6	16,1	18.	5,1	13/16.	0	0	84	2	4	0	32	7,5	0,7	13.	9	9	9	Warnemünde	
Greifswald	1	8,7	0,0	14,8	13.	-0,1	13.	1	0	88	1	2	0	34	7,0	-2,7	13.	8	8	8	Greifswald	
Schwerin	59	9,5	+0,6	16,0	18.	3,2	15.	0	0	85	2	4	0	37	7,4	-2,0	15.	10	10	10	Schwerin	
Boizenburg	45	9,6	+0,7	16,9	18.	1,8	15.	0	0	85	3	5	1	32	8,0	-0,0	15.	10	10	10	Boizenburg	
Marnitz	81	9,0	+0,3	16,0	20.	2,5	15.	0	0	90	2	4	1	-	7,3	-1,3	15.	9	9	10	Marnitz	
Neustrelitz	64	8,4	+0,1	14,2	20.	1,4	16.	0	0	88	2	4	0	29	7,8	-0,2	16.	9	10	10	Neustrelitz	
Teterow	46	8,8	+0,1	15,0	18.	0,8	13.	0	0	-	2	4	0	30	-	-0,9	13.	-	-	-	Teterow	
Potsdam	84	8,7	-0,1	16,2	18.	2,9	16.	0	0	88	0,6	1	0	18	8,3	-0,4	16.	10	10	10	Potsdam	
Neuruppin	41	9,1	+0,7	15,7	18.	3,8	16.	0	0	87	0,3	1	0	25	8,3	1,5	16.	10	10	10	Neuruppin	
Jüterbog	71	8,4	-0,4	16,8	18.	0,7	16.	0	0	87	0	0	0	19	8,0	-0,2	16.	9	9	10	Jüterbog	
Angermünde	48	8,4	+0,2	13,4	17.	0,6	16.	0	0	87	1	2	0	22	8,4	-2,0	16.	9	9	9	Angermünde	
Müncheberg	62	8,1	-0,3	14,5	18.	-0,3	16	1	0	85	0,2	Δ	5	0	19	7,9	-2,4	16	8	9	9	Müncheberg
Cottbus	71	8,6	-0,3	16,3	18.	-0,8	16.	1	0	85	1	2	0	24	7,8	-3,8	16.	10	10	10	Cottbus	
Magdeburg	79	8,8	0,0	17,6	18.	3,7	16.	0	0	88	1	2	0	21	8,6	-0,6	16.	10	10	10	Magdeburg	
Salzwedel	25	9,4	+0,5	16,0	18.	4,1	11.	0	0	86	2	4	1	26	8,5	1,4	15.	10	10	10	Salzwedel	
Wernigerode	234	8,5	-0,5	19,2	18.	2,9	11.	0	0	82	0,6	1	0	23	8,4	0,1	11.	9	10	10	Wernigerode	
Halle-Kröllwitz	111	8,4	-0,4	16,8	18.	3,8	16.	0	0	75	0,6	2	1	14	8,3	2,5	16.	9	10	10	Halle-Kröllwitz	
Artern	164	8,3	-0,5	17,5	18.	2,0	18.	0	0	87	2	6	0	19	7,7	1,8	16.	10	10	10	Artern	
Weimar	264	7,9	-0,5	19,1	11.	3,3	16.	0	0	87	2	5	0	26	7,7	0,0	11./16.	9	10	10	Weimar	
Leinefelde	354	7,4	-0,2	17,4	11.	2,2	11.	0	0	90	2	3	0	22	7,7	-0,2	16.	9	9	10	Leinefelde	
Gera	300	7,7	-0,4	16,8	11./18.	2,2	16.	0	0	88	3	7	0	25	7,3	1,0	16.	9	9	10	Gera	
Sonneberg	626	6,7	+0,4	17,0	11.	1,5	16.	0	0	86	2	2	0	42	6,5	-1,0	18.	-	-	-	Sonneberg	
Wahnsdorf & Dsrd.	246	8,0	-0,8	17,7	11.	-0,2	16.	1	0	89	3	6	0	27	7,6	-0,1	16.	9	9	10	Wahnsdorf & Dsrd.	
Görlitz	237	7,9	-0,6	19,4	11.	0,4	16.	0	0	88	1	2	0	24	8,2	0,4	16.	9	9	9	Görlitz	
Leipzig-Mockau	128	8,0	-0,8	16,0	18.	1,7	16.	0	0	89	2	4	0	17	8,0	-0,8	16.	9	9	9	Leipzig-Mockau	
Torgau	80	8,3	-0,6	16,0	18.	0,5	16.	0	0	88	1	2	0	20	8,3	-1,6	16.	9	9	9	Torgau	
K.Marx-Stadt	357	7,4	-0,7	18,6	11.	-0,5	16.	1	0	89	2	4	1	26	8,0	-1,6	16.	8	9	9	K.Marx-Stadt	
Plauen	407	7,3	-0,3	21,4	11.	-0,2	16.	1	0	86	1	2	0	25	7,8	-1,3	11.	8	8	8	Plauen	
Grünau	914	5,5	+0,7	13,6	11.	0,4	13.	0	0	87	3	3	0	48	5,7	-3,0	16.	-	-	-	Grünau	
Brocken	1142	4,8	+1,6	15,1	11.	-0,7	14./15.	2	0	84	15	12	4	46	6,4	-5,9	13.	-	-	-	Brocken	
Fichtelberg	1213	4,3	+0,6	15,7	11.	-1,0	16.	3	0	89	7											



Strömung:		Wasser zum Beobachtungstermin:		Bewölkung:		Beaufort:	
in Warmluft	in Kaltluft	☉ Dunst	☁ Nebel	☉ wolkenlos	☁ heiter	0 Knoten	0 m/s
Niederschlagsgebiet	Luftmassengrenze	☁ Bodennebel	☁ Nebel in der Umgebung	☁ stark bewölkt	☁ bedeckt	1-2 Knoten	1-2 m/s
Druckänderung seit 24 Stunden	Verlagerung eines Steiggebietes	☁ Graupel	☁ Hagel	☁ nicht im Beobachtungsbereich	☁ nicht im Beobachtungsbereich	3-4 Knoten	3-4 m/s
		☁ Regen	☁ Schauer			5-6 Knoten	5-6 m/s
		☁ Regen	☁ Schauer			7-8 Knoten	7-8 m/s
		☁ Regen	☁ Schauer			9-10 Knoten	9-10 m/s
		☁ Regen	☁ Schauer			11-12 Knoten	11-12 m/s
		☁ Regen	☁ Schauer			13-14 Knoten	13-14 m/s
		☁ Regen	☁ Schauer			15-16 Knoten	15-16 m/s
		☁ Regen	☁ Schauer			17-18 Knoten	17-18 m/s
		☁ Regen	☁ Schauer			19-20 Knoten	19-20 m/s
		☁ Regen	☁ Schauer			21-22 Knoten	21-22 m/s
		☁ Regen	☁ Schauer			23-24 Knoten	23-24 m/s
		☁ Regen	☁ Schauer			25-26 Knoten	25-26 m/s
		☁ Regen	☁ Schauer			27-28 Knoten	27-28 m/s
		☁ Regen	☁ Schauer			29-30 Knoten	29-30 m/s
		☁ Regen	☁ Schauer			31-32 Knoten	31-32 m/s
		☁ Regen	☁ Schauer			33-34 Knoten	33-34 m/s
		☁ Regen	☁ Schauer			35-36 Knoten	35-36 m/s
		☁ Regen	☁ Schauer			37-38 Knoten	37-38 m/s
		☁ Regen	☁ Schauer			39-40 Knoten	39-40 m/s
		☁ Regen	☁ Schauer			41-42 Knoten	41-42 m/s
		☁ Regen	☁ Schauer			43-44 Knoten	43-44 m/s
		☁ Regen	☁ Schauer			45-46 Knoten	45-46 m/s
		☁ Regen	☁ Schauer			47-48 Knoten	47-48 m/s
		☁ Regen	☁ Schauer			49-50 Knoten	49-50 m/s



**WETTERLAGE UND WETTERENTWICKLUNG:** Auch am Montag zeigte das schwachwindige Hochdruckwetter ausgeprägte regionale Unterschiede. Im Norden der DDR blieb es bei Zufuhr feuchter Nordseeluft bedeckt, während im Süden die Sonnenscheindauer und damit die Temperaturen überwiegend durch den Zeitpunkt der Auflösung des wieder verbreitet aufgetretenen Nebels bestimmt wurden. In den nebelfreien Gebieten im Mittelgebirgsraum und -vorland schien die Sonne 9 bis 10 Stunden, wobei die Tageshöchsttemperaturen 14 bis 15 °C erreichten. In dem Industriegebiet Halle-Leipzig setzte bereits in den Abendstunden des Montag erneute starke Nebelbildung ein, die zu Verkehrsbehinderungen führte. Das mitteleuropäische Hochdruckgebiet schwächt sich in seinem Nordteil ab, sodaß in den bodennahen Schichten über unseren Raum eine südliche Strömung zu erwarten ist. Aufkommende Luftbewegung und Föhninfluß schwächen die Tendenz zur Nebelbildung dabei allmählich ab.

**VORHERSAGE FÜR MITTWOCH, AUSGEGEBEN AM DIENSTAG UM 11 UHR:** Im Norden bei schwachen, im Küstengebiet mäßigen Winden aus Süd bis West stark bewölkt und überwiegend niederschlagsfrei. Im Süden schwachwindig und vormittags Auflösung der Nebelfelder, danach sonnig und trocken. Tageshöchsttemperaturen 10 bis 15 °C. Nachts vor allem im Süden leichter Frost und Bodenfrost.

**WEITERE AUSSICHTEN:** Überwiegend trocken und etwa der Jahreszeit entsprechende Temperaturen.

Gr.