

Wasserstände heute früh, Änderung gegen Vorstag und Abfall
 Pegel-Station cm +/- mm
 Meiningen 80 + 8 3,55
 Gerstungen 49 + 1 4,41
 Schöna 120 + 11 -
 Dresden 81 + 9 99,5
 Torgau 119 + 1 126
 Wittenberg 171 + 9 -
 Barby 98 - 1 212
 Magdeburg-R 154 + 4 208
 Wittenberge 148 - 1 296
 Barchau 165 - 320
 B. Liebenwerda 100 + 2 -
 Göttern 84 + 7 8,26
 Bad Dübau 88 + 8 -
 Niederschiema 66 - 4 2,69
 BERLIN-dorf 96 + 10 -
 Rudolstadt 48 + 1 8,56
 Naumburg-Gröblich 158 + 3 25,5
 Halle-Trötha 145 + 1 42,5
 Golbe-Gröblich 202 + 8 46,0
 Nüchelstedt 85 - 1 2,40
 Lützen 201 + 2 14,7
 Greiz 133 + 4 2,72
 Teitz 185 + 3 7,35

☉ = weniger als 0,05 mm, ☽ = 0,1 mm, ☼ = 1 mm usw., ☁ = Schneehöhe, ☁ = weniger als 0,5 cm, ☁ = 1 cm usw., ☁ = Schneedecke durchbrochen, ☁ = Schneeflecken
 MD WV 301/54 Sämtliche Zeitangaben in MEZ (Mitteleuropäische Zeit) Mdl der DDR am 29. 8. 51 VIII-K2-D-0-2 51 Nr. 214 Ag 717/62

Täglicher Wetterbericht

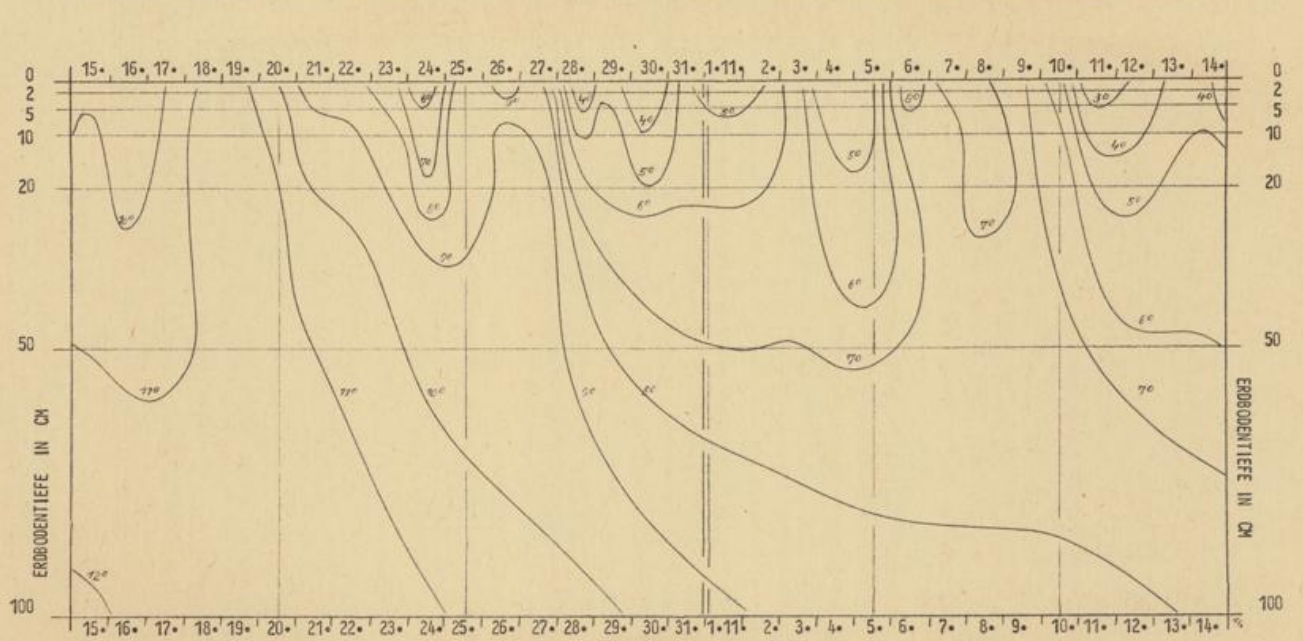
des Meteorologischen und Hydrologischen Dienstes der Deutschen Demokratischen Republik

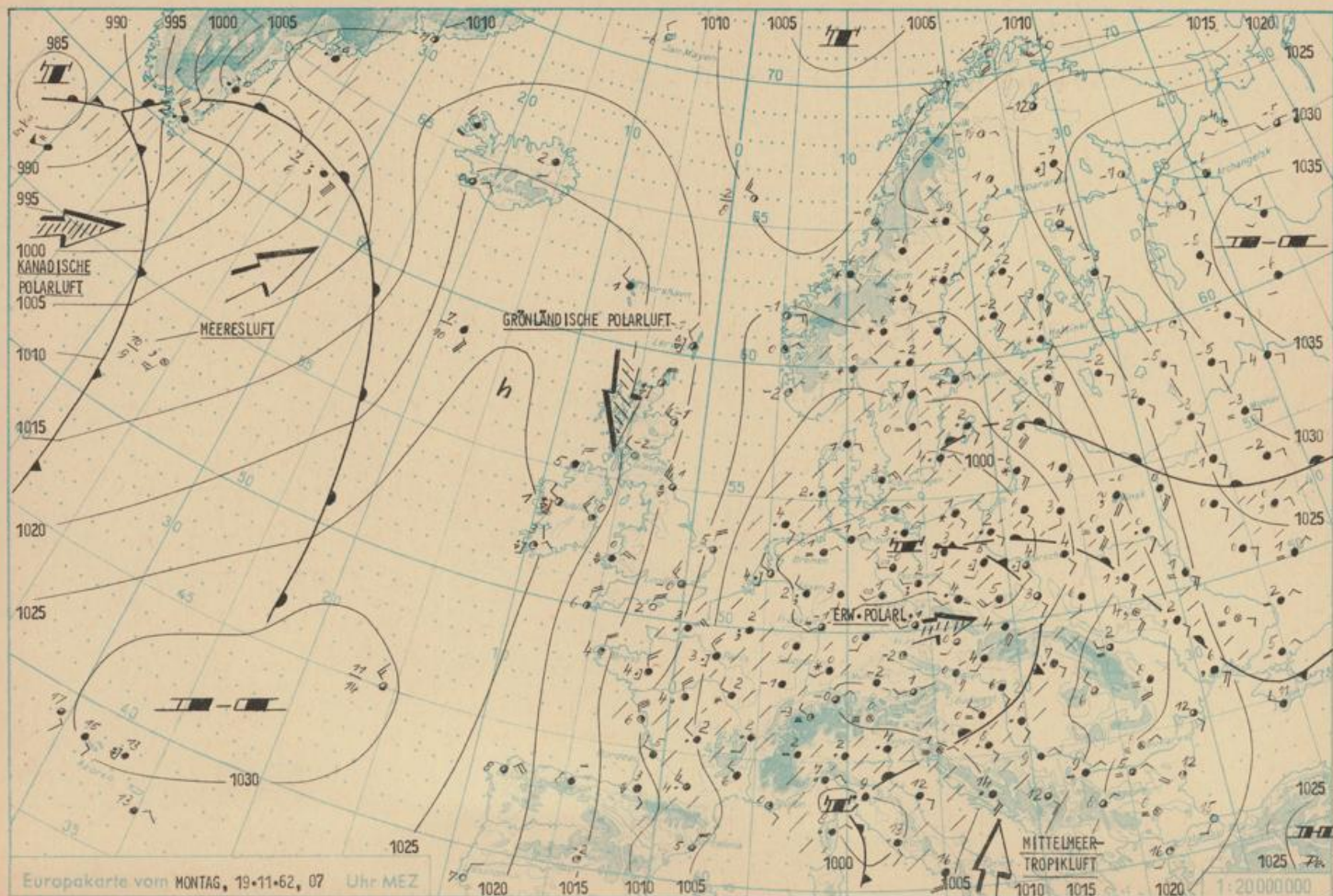
Herausgeber: Mitteldeutsche Wetterdienststelle Leipzig
 Leipzig O 27, Leninstraße 169 - Fernruf 81875, 81814.

Dieser Bericht erscheint täglich, nur im Postbezug erhältlich.
 Monatsgebühr: DM 4, (einschl. Zustellungsgebühr und sämtlicher Beilagen).
 Nachdruck auch auszugsweise, ohne Genehmigung nicht gestattet.
 Bei unregelmäßiger Lieferung sind Beschwerden an das Zustellpostamt zu richten.

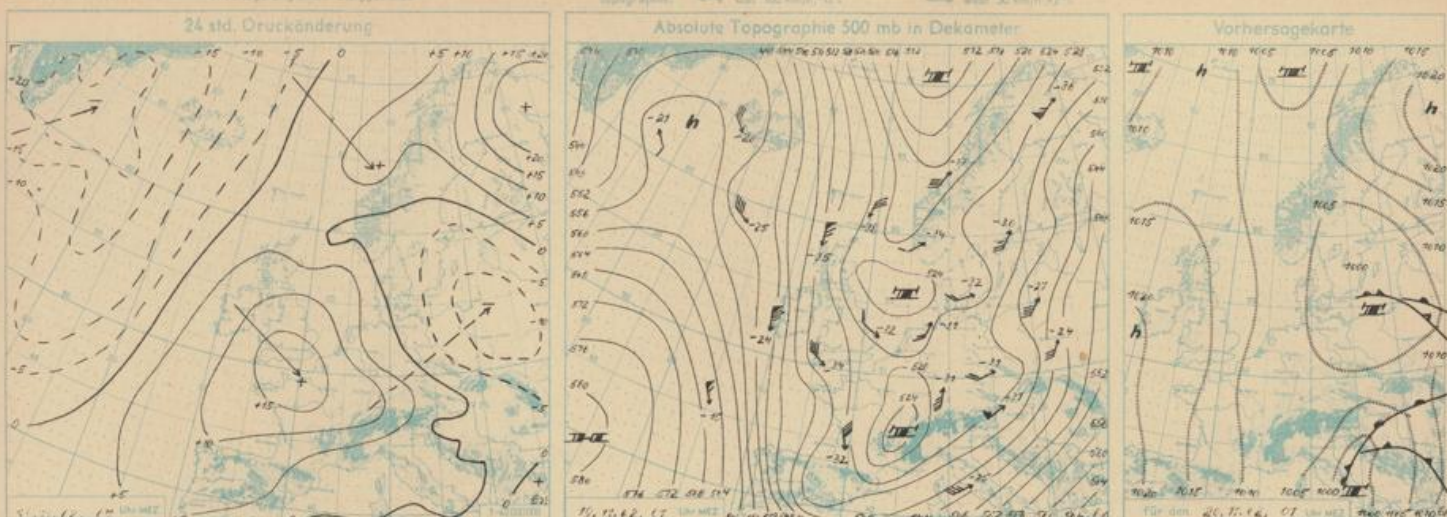
Postversandort: Leipzig 16. Jahrgang Montag, den 19. November 1962 Nummer: 323 Beilage Nr.: ---

VERLAUF DER ERDBODENTEMPERATUREN IN POTSDAM FÜR DIE ZEIT VOM 15. OKTOBER BIS 14. NOVEMBER 1962





| | | | | | |
|---|---|--|---|--|--|
| <ul style="list-style-type: none"> Wärmefront Kaltfront Oklusion Luftmassengrenze Erdbeschattung | <ul style="list-style-type: none"> Siedmutter In Wärmeluft In Kaltluft Wolkenabgrenzung in Höhe in der Umgebung Verlagerung eines Feldgebietes Verlagerung eines Stiegebietes | <ul style="list-style-type: none"> Wetter zum Beobachtungszeitpunkt Dunst Nebel Schneeflocken Schnee Schneeschichten Während der letzten Stunde Während der letzten Stunde | <ul style="list-style-type: none"> Größe Höhe Schauer Wolkenarten Wolkenhöhen Gewitter ohne Niederschlag an der Station Während der letzten Stunde Während der letzten Stunde | <ul style="list-style-type: none"> Bewölkung vollständig überwiegend stark bewölkt bedeckt nicht beobachtet unbekannt | <ul style="list-style-type: none"> Deutscher Arm Knoten meter Windrichtung Windstärke Windrichtung Windstärke Windrichtung Windstärke |
|---|---|--|---|--|--|



WETTERLAGE UND WETTERENTWICKLUNG: Unser Gebiet lag am Sonntag im Bereich eines mitteleuropäischen Tiefdrucksystems mit zwei Schwerpunkten über Nordfrankreich und Oberitalien-Österreich. Während über die Britischen Inseln nach Spanien weiterhin sehr kalte Luft geführt wurde, drang vom Balkan her Warmluft vor allem über das östliche Mitteleuropa nach Schweden vor. Um das steuernde Tiefdrucksystem über Südfrankreich zog ein Randtief von Österreich und Ungarn nordwärts und beeinflusste vor allem in der Nacht zum Montag und montagfrüh den Süden und Osten der DDR mit einzelnen Niederschlägen, die im Flachland als Regen, zum Teil mit Schnee vermischt, fielen. Am Dienstag wird unser Gebiet im Bereich zwischen dem weiter nach Norden abgezogenen Randtief und einem Tiefkern über Oberitalien liegen, wobei zeitweise freundliches Wetter erwartet werden kann.

VORHERSAGE FÜR DIENSTAG, AUSGEGEBEN AM MONTAG UM 11 UHR: Bei schwachen Winden aus südlichen Richtungen nach gebietsweiser Frühnebel oder Frühnebel nur zeitweise stark bewölkt, vereinzelt auch aufgeheitert, kaum Niederschlag. Tageshöchsttemperaturen +2 bis +6 °C, im Bergland oberhalb 700 m anhaltend leichter Frost. In der Nacht zum Mittwoch wieder allgemein leichter Frost.

WEITERE AUSSICHTEN: Wenig Temperaturänderung und nicht beständig.