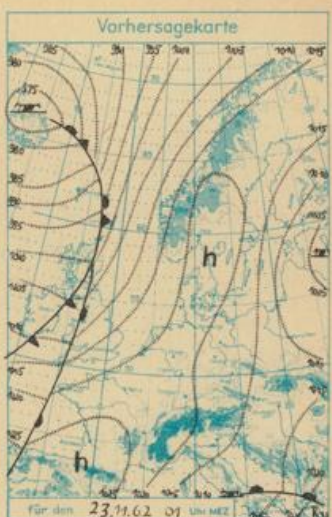
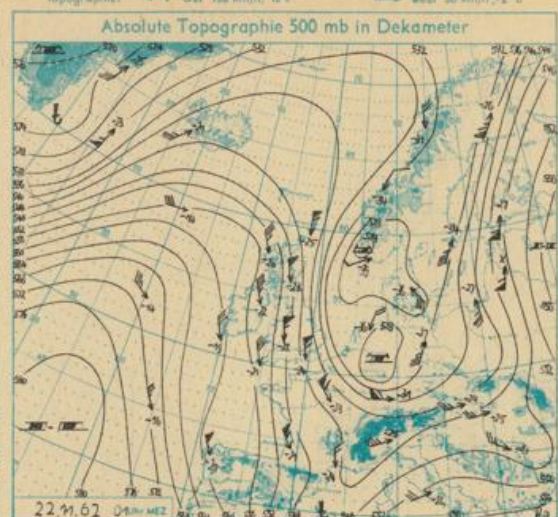
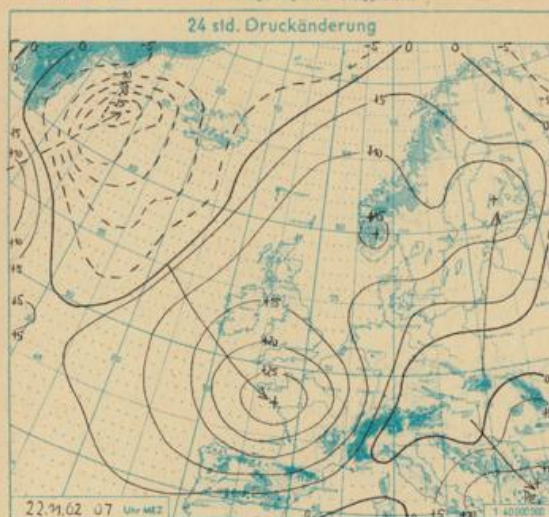


<p>Wärmefront</p> <p>Kaltfront</p> <p>Oklusion</p> <p>Luftmassengrenze</p> <p>Druckänderung seit 24 Stunden:</p> <p>Verlagerung eines Fallgebietes</p> <p>Verlagerung eines Steiggebietes</p>	<p>Strömung:</p> <p>in Warmluft</p> <p>in Kaltluft</p> <p>Niederschlagsgebiet</p>	<p>Wetter zum Beobachtungstermin:</p> <p>Dunst</p> <p>Nebeldunst</p> <p>Bodennebel</p> <p>Nebel (ist) Nebel in der Umgebung</p> <p>Schneestreifen</p> <p>Gewitter ohne Niederschlag an der Station</p> <p>Während der letzten Stunde, aber nicht zum Termin, z. B. ☁ ☁ ☁ ☁</p>	<p>Grüpel</p> <p>Hagel</p> <p>Schauer</p> <p>Wetterleuchten</p> <p>Gewitter</p> <p>Gewitter ohne Niederschlag an der Station</p> <p>Schneestreifen</p> <p>Während der letzten Stunde, aber nicht zum Termin, z. B. ☁ ☁ ☁ ☁</p>	<p>Bewölkung:</p> <p>wolklos</p> <p>heiter</p> <p>wolkig</p> <p>stark bewölkt</p> <p>bedeckt</p> <p>nicht angebar</p>	<p>Beaufort:</p> <p>km/h</p> <p>Knoten</p> <p>mssek</p> <p>Windrichtung:</p> <p>Nordost 5 km/h</p> <p>Südost 30 km/h</p> <p>Ost 10 km/h</p> <p>Südwest 100 km/h</p>	<p>Druck:</p> <p>h = Hocheisdrüfer</p> <p>Tief = Tiefdruckdrüfer</p> <p>&gt; mehr als</p> <p>&lt; weniger als</p> <p>entspricht</p>
---	---	--	--	---	---	---



**WETTERLAGE UND WETTERENTWICKLUNG:** Das Tief, das am Mittwoch 07 Uhr etwa über dem Kanal lag, befand sich mittags über Frankreich und zog nun nicht wie erwartet, südostwärts weiter, wobei das zugehörige Schneefallgebiet höchstens Thüringen zeitweise gestreift hätte, sondern wandte sich nun nach Osten, später Nordosten, dabei erfaßte das großräumige Niederschlagsfeld im Laufe der Nacht zum Donnerstag fast die gesamte DDR, nur in Teilen Mecklenburgs trat noch kein Schneefall auf. Kräftiger Druckanstieg drängt das Tief nun weiter nordostwärts ab, so daß Mitteleuropa allmählich in den Bereich des flachen Zwischenhochs gelangen dürfte, das sich in der Vorhersagekarte für Freitag 00 Uhr über Westeuropa bis nach Skandinavien erstreckt. Der Süden allerdings wird zumindest anfangs noch unter Tiefdruckeinfluß stehen.

**VORHERSAGE FÜR FREITAG, AUSGEGEBEN AM DONNERSTAG UM 11 UHR:** Schwache bis mäßige Winde, im Norden wolkig und im allgemeinen niederschlagsfrei, im Süden stark bewölkt und zeitweise noch etwas Schnee. Höchsttemperaturen zwischen +2 °C im Norden und -2 °C im Süden. Nachts allgemein leichter, örtlich auch mäßiger Frost.

**WEITERE AUSSICHTEN:** Unbeständig.

Beispiele zur Bestimmung von Sonnenaufgang (SA), -untergang (SU), Mondaufgang (MA), -untergang (MU) nach den Angaben der Vorderseite dieses Berichtes (für Dezember 1962):

- Schwerin, Tabelle A, Korrektur K lt. Karte + 14 Minuten: 10.12.62 SA 0821 SU 1552 MA 1543 MU 0637 MEZ
- Erfurt, Tabelle C, Korrektur K lt. Karte + 16 Minuten: 20.12.62 SA 0816 SU 1611 MA 0101 MU 1318 MEZ