

Stationen		SONNTAG, DEN 9.12.62										MONTAG, DEN 10.12.62											
Nm m ab Höhe	Baromet.	Wind	Wasser	Temp.	Luft	Wind	Wasser	Temp.	Luft	Wind	Wasser	Temp.	Luft	Wind	Wasser	Temp.	Luft	Wind	Wasser	Temp.	Luft		
Arkona	41	SW 40	...	2	1	SSW 40	...	987	3	2	WSW 45	...	3	2	W 45	...	990	4	1	3	3	2	2
Warnemünde	13	S 25	...	3	1	W 45	...	991	4	1	SW 30	...	3	2	WSW 30	...	993	4	2	4	2	0	5
Greifswald	3	SW 25	...	3	2	SW 30	...	990	3	1	W 30	...	2	1	W 25	...	993	3	1	3	2	0	3
Schwane	60	SSW 30	...	3	1	W 55	...	993	4	1	WSW 35	...	3	1	W 45	...	995	4	1	4	2	0	3
Weisen	26	S 20	...	3	2	SW 40	...	995	4	1	WSW 20	...	3	2	WSW 20	...	997	4	1	5	3	3	3
Teterow	50	SSW 30	...	2	1	W 40	...	991	3	1	WSW 35	...	2	1	WSW 35	...	993	3	0	3	2	0	6
Neustrelitz	70	SSW 25	...	2	2	WSN 45	...	992	3	1	WSW 25	...	2	1	WSW 25	...	995	4	2	4	2	2	3
Ueckermünde	7	SSW 25	...	2	2	S 30	...	992	3	2	WSW 40	...	3	2	WSW 35	...	993	4	2	3	2	1	5
Gardelegen	48	S 30	...	3	2	WSN 45	...	997	3	1	WSW 30	...	3	2	WSW 35	...	1000	4	3	6	3	1	09
Magdeburg	85	SSW 25	...	3	2	W 30	...	999	3	1	W 20	...	3	2	WSW 20	...	1001	4	2	5	2	0	04
Wernigerode	240	SSW 55	...	4	3	WSN 45	...	1001	2	3	WSW 40	...	3	4	WSW 30	...	1002	4	4	5	2	1	6
Potsdam	70	S 25	...	4	4	SW 35	...	997	4	2	SSW 25	...	3	2	SSW 25	...	999	4	3	5	3	2	3
Angermünde	60	SSW 5	...	3	3	SW 20	...	994	3	2	WSW 20	...	3	2	W 20	...	996	4	2	4	3	2	5
Frankfurt/Oder	90	SW 30	...	1	1	SSW 30	...	996	2	2	SW 30	...	3	3	SW 30	...	999	4	3	3	2	2	4
Halle-Krütz	115	SSW 30	...	4	3	SW 45	...	1002	4	3	SW 30	...	3	2	SW 30	...	1003	4	3	6	2	0	02
Wittenberg	105	SW 20	...	3	4	W 30	...	1000	5	4	WSW 20	...	2	1	WSW 30	...	1001	3	2	5	2	1	03
Leipzig-Madon	197	SSW 35	...	4	5	W 45	...	1002	5	4	W 30	...	3	2	WSW 30	...	1003	4	4	6	2	1	0
Collberg	325	SSW 50	...	2	3	WSW 65	...	1001	4	3	WSW 45	...	1	1	SW 40	...	1003	2	3	4	1	0	1
Cebsus	71	SSW 20	...	0	1	S 20	...	1000	2	2	W 20	...	3	4	W 20	...	1001	4	3	2	2	-1	2
Kaltitz	494	SW 40	...	2	2	W 20	...	1006	2	3	W 35	...	2	3	WSW 20	...	1007	1	2	4	1	0	4
Erfurt-B.	316	WSW 40	...	2	2	WSW 55	...	1004	4	4	W 40	...	3	3	WSW 35	...	1005	2	3	5	2	1	2
Gera	303	SSW 40	...	2	3	SW 30	...	1003	4	3	SW 25	...	3	4	W 10	...	1005	3	4	5	1	0	02
Plauen	408	S 30	...	-2	1	WSW 25	...	1005	4	3	WSW 20	...	2	4	WSW 15	...	1007	2	4	4	1	-0	2
K.Marx-Stadt	370	SSW 45	...	2	2	SW 45	...	1004	4	2	SW 40	...	2	2	WSW 35	...	1005	2	2	5	1	0	04
Dresden-Klotzsche	225	S 20	...	-1	2	WSW 40	...	1002	5	4	WSW 25	...	1	1	WSW 35	...	1003	3	3	5	1	-0	4
Görlitz	338	SSW 55	...	-0	6	S 60	...	1003	2	3	SW 30	...	2	4	SW 30	...	1004	3	3	2	1	-0	1
Brocken	1152	SW 110	...	-3	0	W 95	...	1297	-4	0	W 70	...	-3	1	W 85	...	1292	-3	1	-2	-4	-4	18
Teichberg	920	SSW 85	...	-2	0	SW 70	...	1338	-2	0	WSW 65	...	-2	0	WSW 55	...	1342	-2	1	0	-2	-2	5
Sonneberg	630	SW 15	...	-5	0	W 30	...	991	1	0	WSW 25	...	-1	0	WSW 20	...	991	-1	1	2	-1	-3	3
Fichtelberg	1215	WSW 65	...	-6	0	W 45	...	1341	-3	0	WSW 50	...	-4	0	W 45	...	1338	-4	0	-2	-4	-5	6
Gleichenberg	87	SW 50	...	-4	1	W 5	...	906	1	2	W 35	...	-2	1	W 30	...	907	-2	0	1	-2	-5	3
Trebburg	22	+2,4,44																					
Hadersleben	40	+2,8,50																					
Fürstenberg	124	+4																					
Zehdenick	142	-30																					
Berlin-Spandau	1834	-1																					
Schöneberg	159	+3																					
Brandenburg	73	+2																					
Rathenow	1020	0																					
Havelberg	111	-3																					
Bautzen	-	-																					
Pirtenwalde	80	-3																					
Nein-Sachsen	276	0																					
Fürstenberg	260	-6	194																				
Frankfurt	202	+6																					
Frankfurt	265	+5	428																				
Hohenhausen	215	-1																					
Sörz-Mirschau	111	0																					
Guben	206	+6																					

Station	cm	mm	mm	mm
Götzern	93	+9	11,7	
Meiningen	80	+14	3,55	
Gerstungen	59	+3	6,38	
Schöna	119	-25	-	
Dresden	99	-8	126	
Torgau	133	+8	115	
Wittenberg	180	+10	-	
Barby	96	-2	208	
Magdeburg-R	149	+1	200	
Wittenberg	158	+3	316	
Darchau	172	0	334	
B. Liebenwerda	86	-2	-	
Zeitz	179	+2	5,67	
Sonneberg	630	SW 15	...	
Fichtelberg	1215	WSW 65	...	
Gleichenberg	87	SW 50	...	
Trebburg	22	+2,4,44		
Hadersleben	40	+2,8,50		
Fürstenberg	124	+4		
Zehdenick	142	-30		
Berlin-Spandau	1834	-1		
Schöneberg	159	+3		
Brandenburg	73	+2		
Rathenow	1020	0		
Havelberg	111	-3		
Bautzen	-	-		
Pirtenwalde	80	-3		
Nein-Sachsen	276	0		
Fürstenberg	260	-6	194	
Frankfurt	202	+6		
Frankfurt	265	+5	428	
Hohenhausen	215	-1		
Sörz-Mirschau	111	0		
Guben	206	+6		

(Lichte) = Windstille, X = schwarze umlaufende Winde, Niederschlagsmenge: 0 = weniger als 0,05mm, 01 = 0,1mm, 1 = 1mm usw., Schneehöhe: 0 = weniger als 0,5cm, 1 = 1cm usw., ++ Schneedecke durchbrochen, ++ Schneeflecken  
 MD Wv 301/181  
 Sämtliche Zeitangaben in MEZ (Mitteleuropäische Zeit)  
 Mit der DDR am 29.8.51 VIII-KZ-D-0-2 51 Nr. 214  
 Ag 717/8.

# Täglicher Wetterbericht

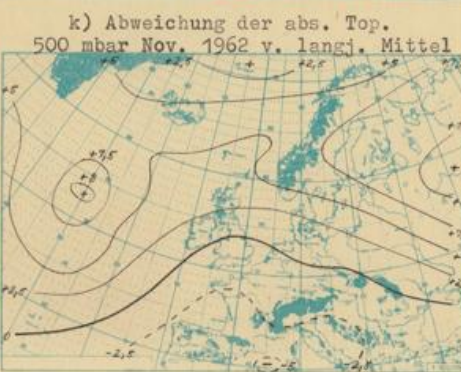
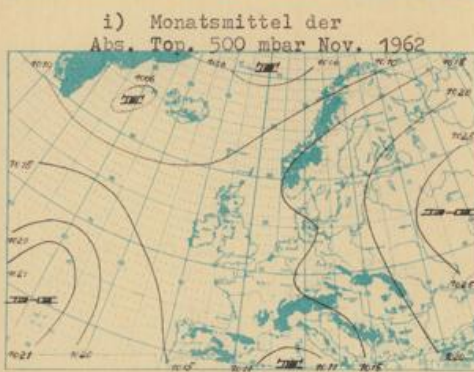
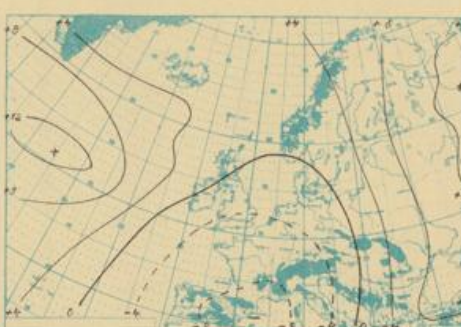
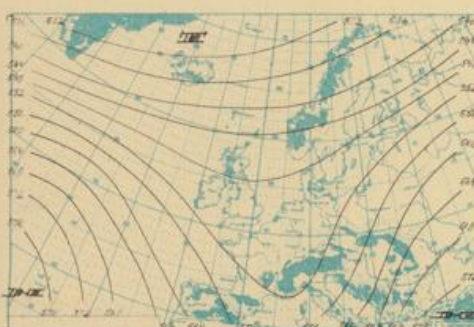
des  
 Meteorologischen und Hydrologischen Dienstes  
 der  
 Deutschen Demokratischen Republik

Herausgeber: **Mitteldeutsche Wetterdienststelle Leipzig**  
 Leipzig O 37, Leninstraße 169 - Fernruf 81675, 81814.  
 Dieser Bericht erscheint täglich, nur im Postbezug erhältlich.  
 Monatsgebühr: DM 4, (einschl. Zustellungsgebühr und sämtlicher Beilagen).  
 Nachdruck auch auszugsweise, ohne Genehmigung nicht gestattet.  
 Bei unregelmäßiger Lieferung sind Beschwerden an das Zustellpostamt zu richten.

Postversandort: Leipzig | 16. Jahrgang | Montag, den 10. Dezember 1962 | Nummer: 344 | Beilage Nr.: ---

## DIE LUFTZIRKULATION IM NOVEMBER 1962

(2. Fortsetzung und Schluß)



i) **MONATSMITTEL ABS. TOP. 500 mbar NOV. 62:**  
 Auffällig ist der westeuropäische Trog, der für eine Monatsmittellkarte bemerkenswert ist.

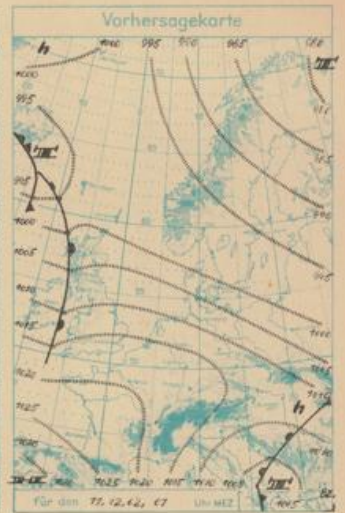
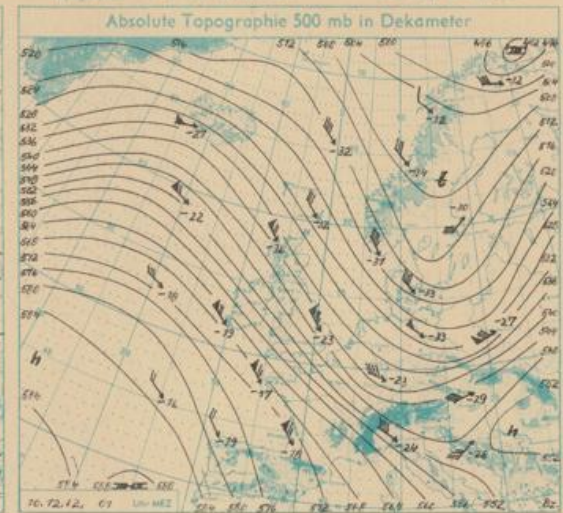
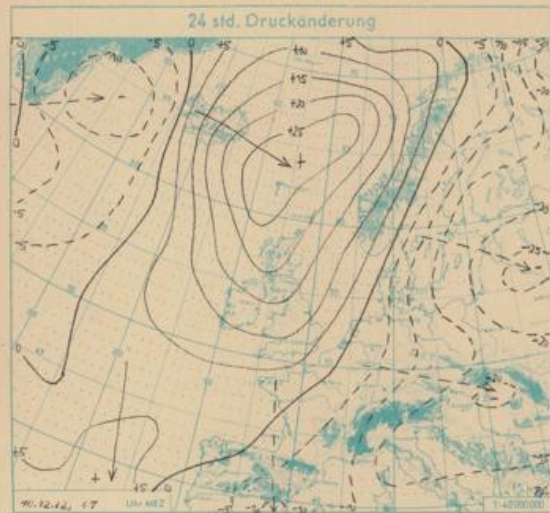
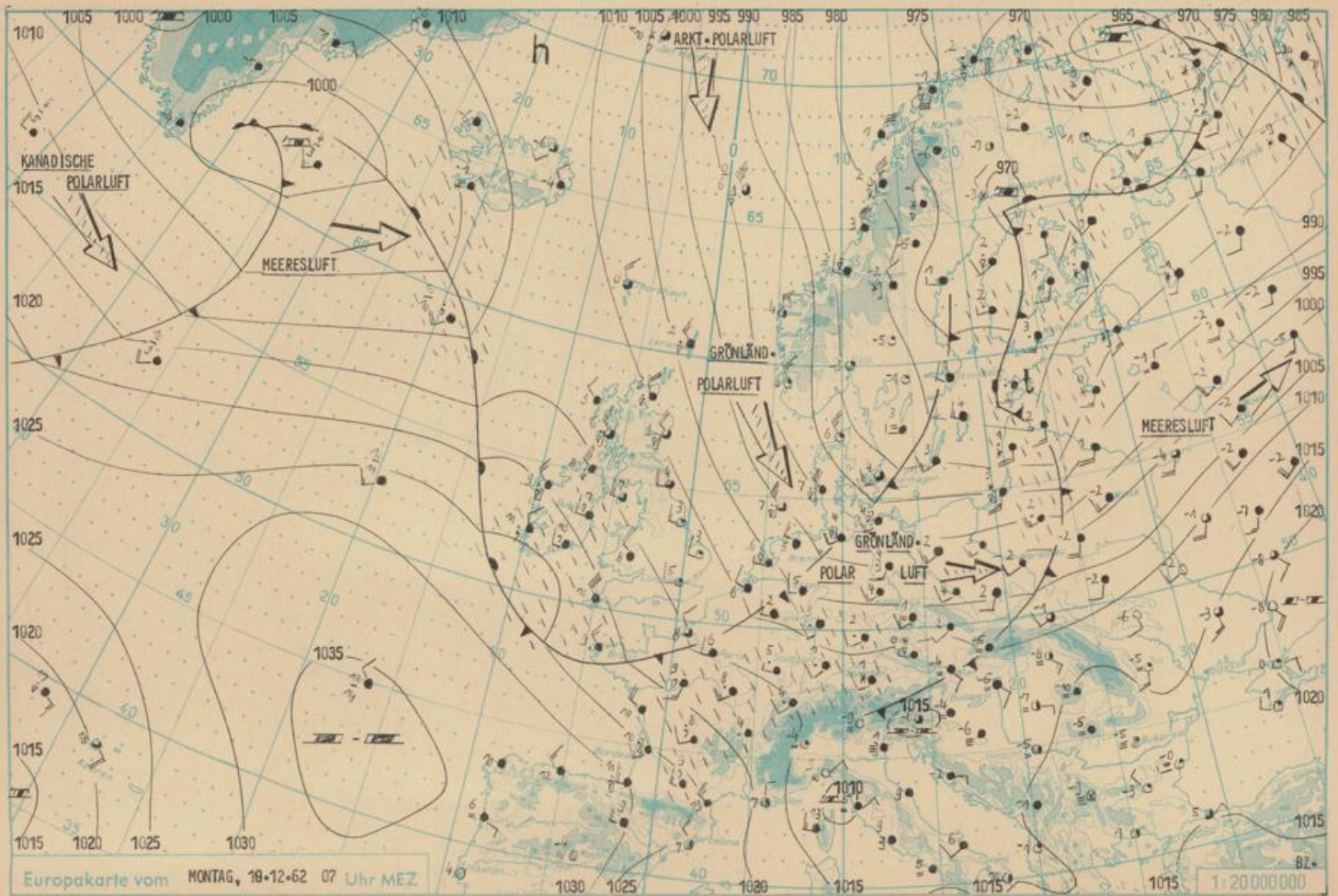
k) **ABW. DER ABS. TOP. 500 mbar NOV. 1962 VOM LANGJÄHRIGEN MITTEL (1949-1958):**  
 Beachtlich sind die kräftigen positiven Abweichungen über Kontinent und Atlantik, die mit der relativ kräftigen negativen Abweichung über SW-Europa zusammen widerspiegeln.

**DER LUFTDRUCK IN 0 m NN IM NOVEMBER 1962 XI,1): MONATSMITTEL DES LUFTDRUCKES:**  
 Besonders markant ist auch hier der westeuropäische Trog. Gegenüber den "Normal"-Verhältnissen, in denen bei uns eine Isobarenrichtung von SW nach NE vorliegt, tritt in diesem November eine um 90° verdrehte Richtung auf.

XI,2): **ABW. VOM LANGJ. MITTEL (1889-1939):**  
 Die positive Abweichung nördlich 50° N bringt im Mittel die bei uns im unteren Niveau aufgetretenen östlichen bis südöstlichen Strömungskomponenten zum Ausdruck. - Im Zusammenhang mit k) ergibt sich außerdem, daß im zeitlichen und räumlichen Mittel zwischen 1000 und 500 mbar und 40 bis 70° N westlich 15 bis 20° E bis etwa 10 bis 20° W negative Abweichungen von 0 bis 2 grad auftraten, während diese östlich 20° E und westlich 20° W entsprechend positiv waren.

Dr. E. WIECHERT.

XI,1) Monatsmittel des Luftdruckes November 1962 | XI,2) Abweichung vom langjährigen Mittel



**WETTERLAGE UND WETTERENTWICKLUNG:** Mit starken und böigen westlichen Winden (Spitzenböen im Flachland bis zu 26 m/s = 94 km/h) drang im Laufe des Sonntags frische maritime Polarluft in unser Gebiet ein. Dabei traten verbreitet leichte Schauer auf, die in Lagen oberhalb 800 m durchweg als Schnee fielen (Brocken 10, Fichtelberg 5 cm Neuschnee). An der deutschen Nordseeküste wurden sogar Gewitter beobachtet. Die nachfolgende, auch höhere Luftschichten erfassende Abkühlung "wanderte" mit etwa 50-65 km/h ostwärts und betrug innerhalb 24 Stunden über unserem Raum und in der unteren Troposphäre 8 bis 11 Grad Celsius. In der Nacht zum Montag blieb es erstmals seit Monatsanfang im Flachland wieder frostfrei. - In unseren Raum fließt auch am Dienstag Meereskaltluft von der Nordsee her ein, gleichzeitig dringen die Ausläufer des zwischen Island und Südgrönland liegenden Tiefs weiter südostwärts vor.

**VORHERSAGE FÜR DIENSTAG, AUSGEGEBEN AM MONTAG UM 11 UHR:** Bei meist mäßigen nordwestlichen Winden im Norden der DDR wechselnd bewölkt und einzelne Schauer, sonst überwiegend stark bewölkt und besonders am Mittelgebirgsrand zeitweise Regen, oberhalb 300-400 m Niederschläge als Schnee. Tageshöchsttemperaturen im Flachland um 2 °C, nachts höchstens leichter Frost.

**WEITERE AUSSICHTEN:** Unbeständig und vorerst wenig Temperaturänderung.

**WINTERSPORTWETTERBERICHT:** In Lagen oberhalb 600 m ausreichende Sportmöglichkeiten, noch etwas Neuschnee. Tagsüber leichter Frost, nachts mäßiger Frost.