

Wetterkarte

des Deutschen Wetterdienstes

D 7311 AX

Amtsblatt der Wetterämter Frankfurt am Main, Freiburg i. Br., München, Nürnberg, Stuttgart u. Trier

Erscheint täglich
Nur Postbezug
Preis monatl. DM 10,-
zuzüglich Porto

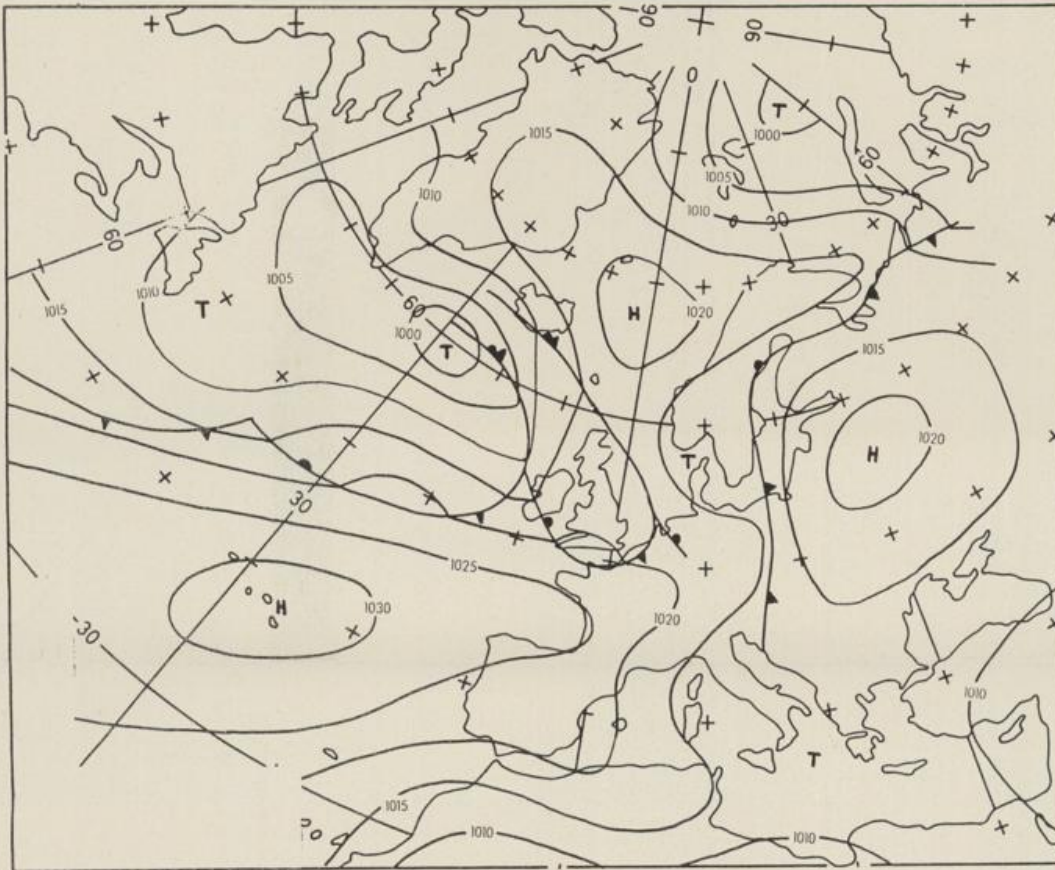
Druck und Verlag : Deutscher Wetterdienst - Wetteramt Frankfurt
Frankfurter Str. 135, 6050 Offenbach a. M., Tel. (0611) 8 06 22 81

Bei unregelmäßiger Lieferung sind
Beschwerden schriftlich an das Wetteramt Frankfurt zu richten

Jahrgang 1981

Sonntag, den 12. Juli 1981


Nummer 193



Bodenwetterkarte
Vorhersage
für den

13.07. 00 Uhr

Alle Zeitangaben
in GMT
(Greenwich Mean
Time)
- Weltzeit -



Höhenwetterkarte
(Absolute Topographie 500 mb
entsprechend ca. 5500 m Höhe)
vom

12.07. 00 Uhr

Maßstab 1:60 Mill.

STATION	HÖHE N N	WETTER	WIND IN KM/H	TEMPERATUR (GRAD CELSIUS)					SONNEN- SCHEIN VORTAG IN STD.	NIEDER- SCHLAG 24 STG. IN MM	SCHNEE- HÖHE IN CM	
				IN 2 MTR.	TAU- PUNKT	MAXIM. VORTAG	MITTEL VORTAG	TIEFSTWERT DER NACHT 2 MTR. BODEN				
HERLIN	50	BEDECKT	w 17	20	17	31	26.4	19	18	11.1	0.0	
SCHLESWIG	43	BEDECKT	SSW13	16	15	24	17.7	15	15	2.6	20	
HELGOLAND	4	BEDECKT	SSW28	16	15	18	15.9	15	14	2.4	2	
EMDEN	6	BEDECKT	SW 30	16	14	21	17.2	16	15	0.5	5	
HAMBURG	16	WOLKIG	SW 11	17	15	23	19.2	15	15	4.7	6	
BRFEMEN	3	WOLKIG	SSW 9	16	15	23	18.3	15	14	1.3	3	
LUECHOW	17	BEDECKT	WSW 6	17	16	31	22.0	17	16	0.8	7	
OSNABRUECK	95	BEDECKT	SW 15	15	12	22	18.2	15	13	0.3	9	
HANNOVER	55	BEDECKT	SSE 7	16	16	23	18.5	15	14	0.3	2	
ESSEN	154	BEDECKT	SW 15	14	11	23	18.7	14	13	1.5	2	
AACHEN	202	BEDECKT	WSW11	15	10	23	19.1	15	13	1.7		
KOFLN-HONN	91	WOLKIG	w 7	16	11	24	20.9	15	13	1.5	0.0	
KAHLER ASTEN	835	IN WOLKEN	WSW19	11	11	17	15.2	11	11		9	
KASSEL	231	BEDECKT	WSW 7	17	15	23	19.6	16	15	0.7	1	
GIESSEN	186	WOLKIG	SSW 9	17	13	24	21.0	17	12	0.1	0.0	
HAD HERSFELD	212	HEITER	SW 6	18	16	25	20.8	18	17	0.3	2	
WASSERKUPPE	921	IN WOLKEN	WNW15	13	13	21	17.7	13	13	6.1	9	
KL.FELDBERG/TS.	805	WOLKIG	NW 13	12	11	17	15.5	11	10		0.4	
FRANKFURT/FLGH.	112	WOLKIG	SW 13	17	14	24	21.2	16	15		9	
OFFENBACH/MAIN	152	HEITER	X X	17	16	24	22.1	16	X		3	
DARMSTADT	108	HEITER	S 7	17	14	23	21.2	16	14		5	
NUERNBURG	627	WOLKIG	WSW17	13	12	20	16.8	12	11	2.1		
KOELN	96	BEDECKT	S 11	17	14	24	21.5	17	X	1.0	1	
HANNOVER	547	BEDECKT	SSW 7	14	12	19	16.6	13	12	1.6	3	
TRIER PETRISBG.	265	BEDECKT	SW 11	16	14	24	19.6	14	13	3.6		
DEUSELBACH	480	BEDECKT	WSW11	14	13	22	17.8	13	11	2.1		
NEUSTADT/WSTR.	163	HEITER	WSW 4	17	13	25	21.8	16	15	2.2	3	
THOLEY	396	BEDECKT	SW 2	13	12	22	19.1	13	11	1.3		
SAARBRUECKEN	322	BEDECKT	SSW 6	15	13	23	18.1	13	9	0.4	0.1	
OEHRINGEN	276	BEDECKT	w 11	17	13	26	20.9	17	15	2.4		
STUTTGART	305	BEDECKT	WSW 7	19	11	25	21.9	19	X	3.4	0.0	
STUTTGART-ECHT.	347	BEDECKT	WSW 6	17	12	25	20.4	16	15	X	0.0	
STOETTEN	734	BEDECKT	w 19	15	12	22	18.0	14	14	2.8	0.0	
FREUDENSTADT	797	WOLKIG	WNW 6	13	11	21	16.9	13	12	6.3		
KLIPPENFCK	973	BEDECKT	NW 7	12	11	22	11.1	12	12	2.9	21	
ULM	522	BEDECKT	NNW 2	17	12	27	21.2	17	16	11.6		
MANNHEIM	96	HEITER	SSW 6	19	15	25	21.4	16	13	0.8	2	
KARLSRUHE	112	WOLKIG	WSW11	18	14	26	22.4	17	16	2.9		
FREIBURG	264	BEDECKT	SE 13	17	13	23	19.7	17	16	0.1	5	
FELDBERG/SCHW.	1486	IN WOLKEN	WNW19	8	8	13	12.0	8	8	0.2	40	
KONSTANZ	443	BEDECKT	WNW 7	17	16	27	20.2	17	17	7.5	11	
WUERZBURG	259	BEDECKT	WSW 4	17	16	27	21.3	16	16	4.7		
HAD KISSINGEN	265	BEDECKT	SSW 7	18	17	28	20.0	18	17	6.3	13	
HAMBERG	239	BEDECKT	F 4	18	17	28	21.4	15	15	3.9		
COBURG	337	BEDECKT	SW 2	17	17	26	19.6	16	15	6.5	10	
HOF	567	BEDECKT	w 7	17	16	27	20.2	16	14	5.8		
NUERNBERG/FLGH.	319	BEDECKT	w 6	19	16	29	21.5	17	16	6.5	12	
WEIDEN	438	BEDECKT	STILL	17	17	29	21.8	16	15	7.4		
WEISSENHURG/HAY	422	BEDECKT	w 6	17	16	29	20.3	17	16	7.7	4	
HEGENBURG	366	BEDECKT	w 2	18	17	30	22.8	16	17	10.8	4	
AUGSBURG	477	BEDECKT	NNW 7	18	15	28	20.0	17	16	9.1		
MUFNCHEN-RIFM	530	REGEN	SW 15	17	15	27	21.0	17	16	12.4	0.3	
MUFHLDORF	401	BEDECKT	WSW 9	19	15	28	21.6	16	17	11.6		
PASSAU	409	BEDECKT	SW 7	17	16	29	21.2	17	16	10.5	5	
GR.FALKENSTEIN	1307	IN WOLKEN	NNW19	13	11	20	15.8	12	11	5.7	12	
KEMPTEN	705	REGEN	w 2	15	14	24	17.9	14	13	7.7	27	
OBERSTADT	810	BEDECKT	STILL	14	12	22	15.8	13	12	3.9	2	
GARMISCH-PARTK.	719	REGEN	STILL	15	14	25	18.6	15	15	7.2	20	
ZUGSPITZE	2960	IN WOLKEN	STILL	2	2	8	4.8	2	X	6.0	17	140
HOHENPEISENBERG.	977	BEDECKT	w 15	13	13	23	17.5	13	13	9.3	5	
WENDELSTEIN	1832	BEDECKT	WNW24	9	9	16	13.0	9	7	7.8	0.1	

AUSKUNFTE UND BEKATUNGEN ERTEILEN:

LAND HESSEN WETTERAMT FRANKFURT FRANKFURTER STR. 135 6050 OFFENBACH/MAIN TEL. (0611) 8092 634/549	LAND BADEN-WUERTEMBERG (OST) WETTERAMT STUTTGART ALEXANDERSTR. 112 7000 STUTTGART 1 TEL. (0711) 247351	LAND BAYERN (NORD) WETTERAMT NUERNBERG FLUGHAFENSTR. 100 8500 NUERNBERG TEL. (0911) 525001
LAND RHEINLAND-PFALZ/SAARLAND WETTERAMT TRIER PETRISBERG 5500 TRIER TEL. (0651) 45045	LAND BADEN-WUERTEMBERG (WEST) WETTERAMT FREIBURG STEFAN-MEIER-STR. 4 7800 FREIBURG 1 TEL. (0761) 273057	LAND BAYERN (SUED) WETTERAMT MUENCHEN HAVARIARING 10/III 8000 MUENCHEN 2 TEL. (089) 530084-86

FERNSPRECHANSSAGEDIENST:

WAEHLE IM ORTSNETZ
 REISEWETTER/WINTERSPORT-... RUF-NR. 11600 ODER 011600
 ALLGEMEINER WETTERBERICHT... RUF-NR. 1164 ODER 01164
 STRASSENZUSTANDSBERICHT.... RUF-NR. 1169 ODER 01169

ABWEICHENDE RUFNUMMERN BITTE DEM AMTLICHEN FERNSPRECHBUCH ENTNEHMEN.

STATION	BAROM. HOEHE	LUFTDR. IN MBAR BEZUGEN AUF NN	ERDBODEN-ZUSTAND	ERDBODEN-TEMPERATUREN IN GRAD CEL. 06 UHR VORTAGS				EXTREMWERTE DER LUFTTEMPERATUR IN GRAD CELSIUS IN DER DEKADE VOM: 11. 7. - 20. 7.				
				10 CM TIEFE	20 CM TIEFE	50 CM TIEFE	100CM TIEFE	BEOBSCHT. ZEITRAUM	ABSOL. MAXIM.	DATUM	ABSOL. MINIM.	DATUM
SCHLESWIG	48	1013.8	FEUCHT	20.6	20.7	18.6	14.7	1947-1975	28.7	15.07.1964	6.0	12.07.1953
HAMBURG	16	1014.8	FEUCHT	20.6	20.6	18.8	15.2	1931-1975	33.5	11.07.1959	5.0	14.07.1946
BREMEN	5	1014.7	FEUCHT	21.4	22.2	20.7	16.3	1890-1975	34.3	11.07.1959	5.2	19.07.1971
BERLIN	49	1015.3	TROCKEN	21.4	22.2	21.0	17.8	1909-1975	37.8	11.07.1959	6.0	13.07.1968
HANNOVER	54	1016.0	FEUCHT	20.6	21.5	20.5	X	1936-1975	35.0	11.07.1959	5.5	18.07.1971
MUENSTER	66	1016.7	FEUCHT	19.8	20.4	20.0	17.1	1891-1975	35.4	14.07.1923	5.0	12.07.1892
KASSEL	233	1016.4	TROCKEN	22.0	23.1	21.5	17.0	1951-1975	35.2	11.07.1959	5.0	18.07.1971
AACHEN	205	1018.1	FEUCHT	19.5	19.9	19.8	16.6	1893-1975	35.4	18.07.1964	6.5	17.07.1971
HOF	568	1016.6	TROCKEN	18.9	19.7	17.9	14.4	1947-1975	32.3	11.07.1959	4.0	12.07.1953
HAD KISSINGEN	266	1017.1	FEUCHT	21.8	22.9	22.4	18.7	1946-1975	35.8	11.07.1959	5.2	17.07.1971
KL. FELDHERG/TS.	802	-	FEUCHT	17.2	17.4	17.5	13.9	1947-1975	29.4	18.07.1964	4.4	17.07.1971
THIER	273	1018.6	FEUCHT	19.3	19.7	19.2	16.7	1948-1975	37.1	18.07.1964	6.7	11.07.1964
NUERNBERG	312	1017.3	FEUCHT	22.1	22.7	21.3	18.1	1936-1975	34.3	11.07.1959	4.2	18.07.1944
KARLSRUHE	145	1019.4	TROCKEN	24.3	24.9	24.2	20.4	1900-1975	36.9	18.07.1964	7.5	13.07.1902
STUTTGART	297	1019.2	TROCKEN	22.2	22.9	21.4	17.7	1900-1975	35.9	15.07.1928	5.2	18.07.1970
PASSAU	408	1016.9	FEUCHT	19.6	20.3	18.9	15.5	1948-1975	32.7	18.07.1953	7.3	15.07.1969
MUENCHEN-RIEM	529	1018.2	TROCKEN	17.5	18.7	18.4	15.3	1940-1975	34.4	20.07.1967	6.4	11.07.1969
FREIBURG	300	1019.7	FEUCHT	20.2	20.7	20.0	17.3	1949-1975	36.6	13.07.1949	8.5	18.07.1970
HOHENPEISSENBG.	986	-	FEUCHT	16.0	18.7	16.7	X	1879-1975	29.9	16.07.1884	0.3	14.07.1906

AUSLAND

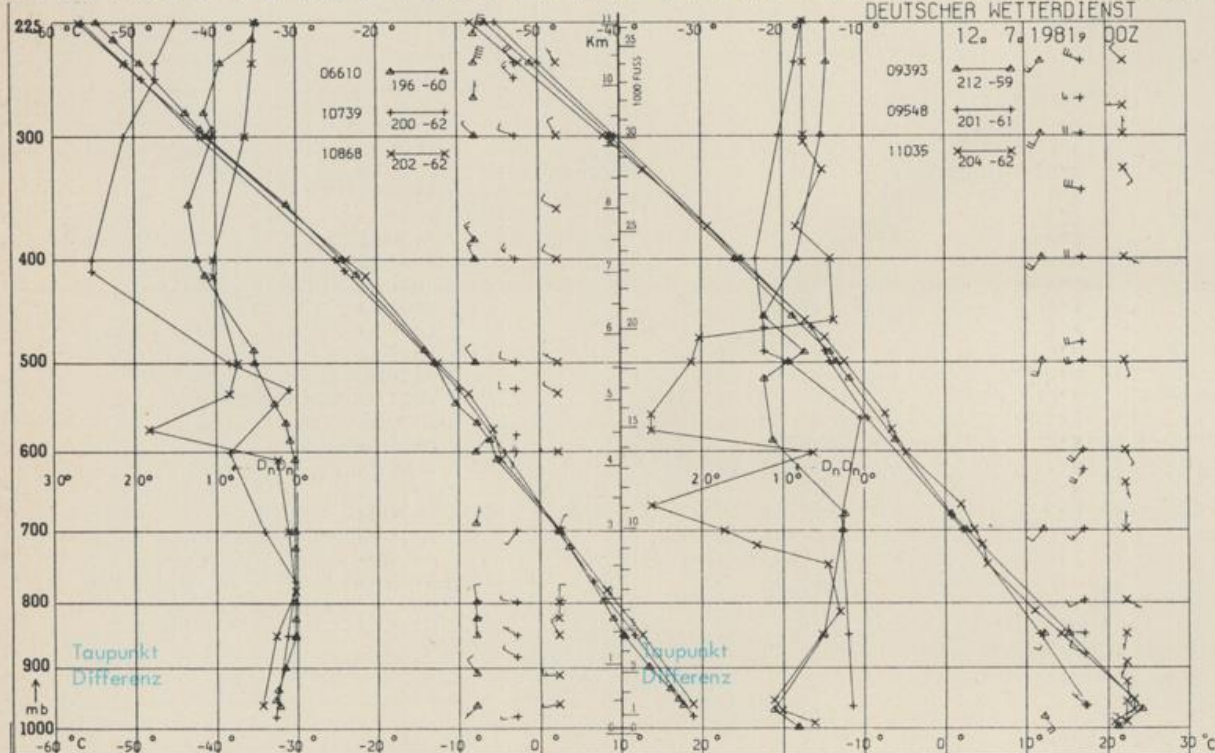
STATION	WETTER	WIND IN KM/H	TEMPER. MAX 6 UHR	TEMPER. MAX VOR TAG	STATION	WETTER	WIND IN KM/H	TEMPER. MAX 6 UHR	TEMPER. MAX VOR TAG	STATION	WETTER	WIND IN KM/H	TEMPER. MAX 6 UHR	TEMPER. MAX VOR TAG			
REYKJAVIK	HEITER	ESE	11	9	15	BARCELONA	HEITER	N	15	18	26	PRAG	HEITER	NW	11	19	30
OSLO	BEDECKT	STILL	17	17	26	MAURIO	HEITER	N	7	16	31	WARSAU	WOLKENLOS	SSE	7	19	27
STOCKHOLM	HEITER	SSE	13	20	27	MALLORCA	HEITER	STILL	16	29		MOSKAU	WOLKENLOS	N	7	20	23
HELSINKI	WOLKENLOS	S	7	21	24	LISSAHON	WOLKENLOS	NNW	19	31		BELGRAD	WOLKIG	WSW	4	20	28
KOPENHAGEN	BEDECKT	W	15	18	26	LAS PALMAS	X	X	X	X	24	BUKAREST	HEITER	STILL	20	28	
AMSTERDAM	HEITER	WSW	20	16	22	ZUERICH	SCHAUER	NNW	2	16	24	ATHEN	WOLKENLOS	STILL	25	30	
LONDON	BEDECKT	WSW	9	13	23	INNSBRUCK	BEDECKT	STILL	16	27		BOZEN	WOLKIG	STILL	18	28	
PARIS	BEDECKT	SW	9	15	23	WIEN	HEITER	S	6	21	29	ROM	HEITER	NNE	9	21	30

ASTRONOMISCHE DATEN FUER DEN 13. JULI 1981

STATION	SONNE		MOND		STATION	SONNE		MOND	
	AUFGANG UHR	UNTERGANG UHR	AUFGANG UHR	UNTERGANG UHR		AUFGANG UHR	UNTERGANG UHR	AUFGANG UHR	UNTERGANG UHR
FRANKFURT	03.30	19.32	16.14	00.49	NUERNBERG	03.23	19.19	16.03	00.42
FREIBURG	03.43	19.26	16.11	00.59	STUTTGART	03.34	19.24	16.08	00.52
MUENCHEN	03.27	19.11	15.56	00.44	TRIER	03.39	19.38	16.22	00.57

MUNDPHASE 4 TAGE NACH ERSTEM VIERTEL

MESSUNGEN IN DER FREIEN ATMOSPHAERE AM 12. JULI 1981 00 UHR



KENN- STATION ZIFFER

- 06610 MAYERNE
- 10739 STUTTGART
- 10868 MUENCHEN - UB. SCHLEISSHEIM
- 09393 LINDENBERG
- 09548 MEININGEN
- 11035 WIEN

BEMERKUNGEN :