

Wetterkarte

des Deutschen Wetterdienstes

D 7311 AX

Amtsblatt der Wetterämter Frankfurt am Main, Freiburg i. Br., München, Nürnberg, Stuttgart u. Trier

Erscheint täglich
Nur Postbezug
Preis monatl. DM 10,-
zuzüglich Porto

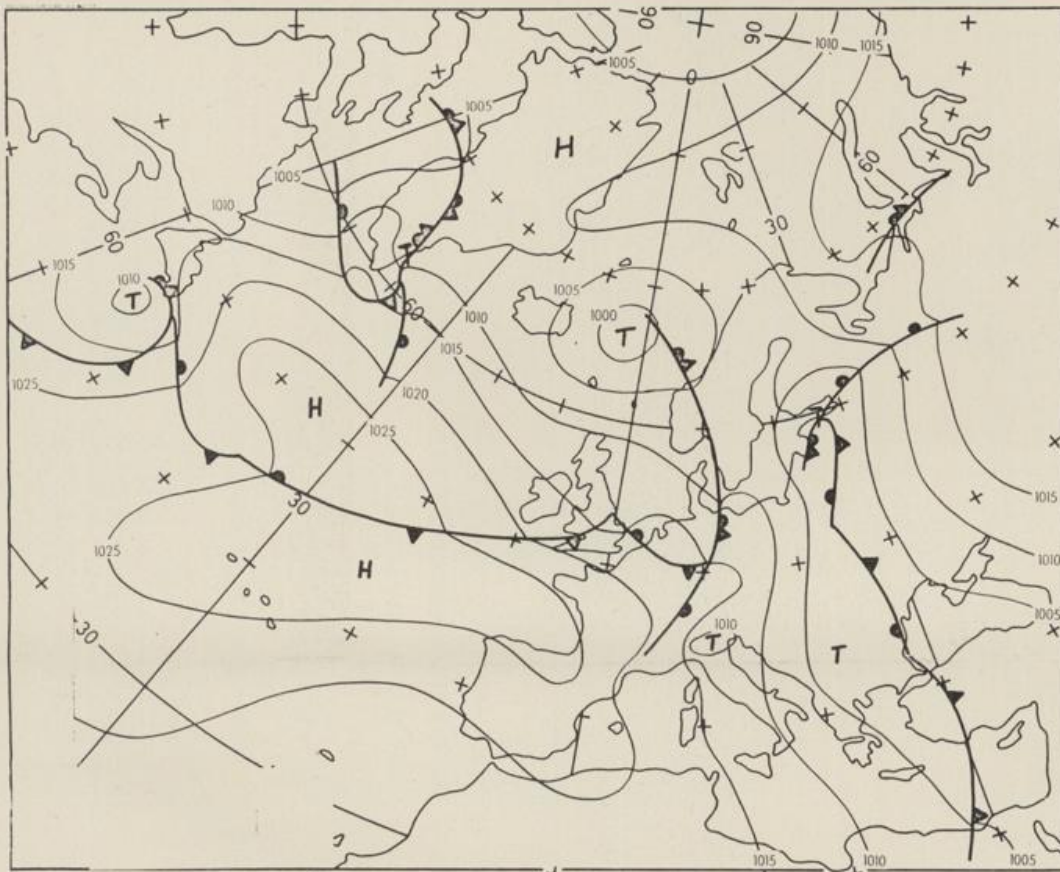
Druck und Verlag : Deutscher Wetterdienst - Wetteramt Frankfurt
Frankfurter Str. 135, 6050 Offenbach a. M., Tel. (0611) 8 06 22 81

Bei unregelmäßiger Lieferung sind
Beschwerden schriftlich an das Wetteramt Frankfurt zu richten

Jahrgang 1981

Montag, den 20. Juli 1981

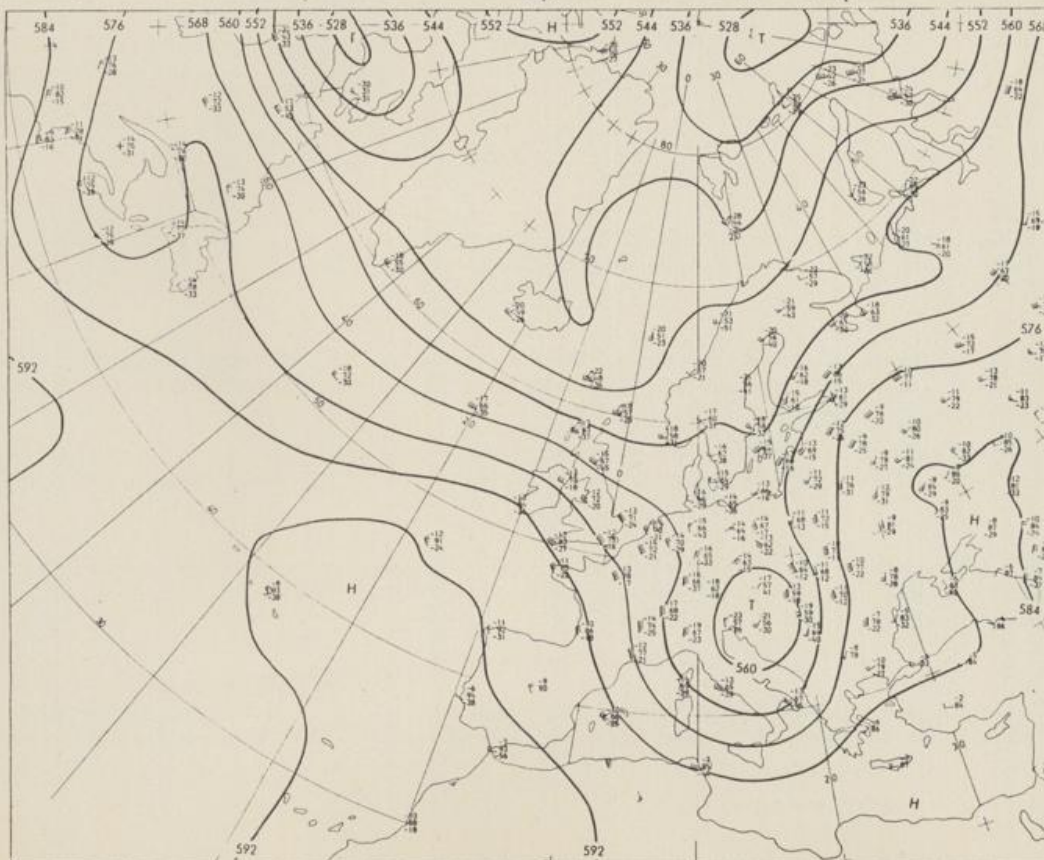
Nummer 201



Bodenwetterkarte
Vorhersage
für den

21.07. 00 Uhr

Alle Zeitangaben
in GMT
(Greenwich Mean
Time)
- Weltzeit -



STATION	HOEHE N N	WETTER	WIND IN KM/H	T E M P E R A T U R (GRAD CELSIUS)				SONNEN- SCHEIN		NIEDER- SCHLAG 24 STG. IN MM	SCHNEE- HOEHE IN CM	
				IN 2 MTR.	TAU- PUNKT	MAXIM. VORTAG	MITTEL VORTAG	TIEFSTWERT DER 2 MTR.	NACHT BODEN			VORTAG IN STD.
BERLIN	50	BEDECKT	WNW19	13	9	19	16.6	12	12	0.0		
SCHLESWIG	43	HEITER	SSW 7	10	9	16	13.5	8	7	1.2	0.0	
HELGOLAND	4	SPRUEHREGEN	SW 15	14	13	15	14.1	13	11	3.3	0.1	
EMDEN	6	BEDECKT	WSW11	15	13	17	14.7	13	11	7.9	0.2	
HAMBURG	16	HEITER	W 7	11	10	17	13.6	7	4	1.5	0.0	
BREMEN	3	BEDECKT	S 6	12	11	17	13.1	7	5	3.6	0.1	
LUECHOW	17	BEDECKT	WNW 7	10	8	18	14.4	8	6	5.6	0.2	
OSNABRUECK	95	BEDECKT	W 7	13	11	18	12.5	10	6	4.2	1	
HANNOVER	55	BEDECKT	WSW 2	12	10	16	12.0	7	5	1.8	0.0	
ESSEN	154	BEDECKT	W 9	13	13	19	14.4	12	10	2.4	1	
AACHEN	202	BEDECKT	W 9	14	12	17	14.6	13	13	4.2	0.1	
KOELN-BONN	91	SPRUEHREGEN	W 15	14	13	19	12.8	10	8	2.9	2	
KAHLER ASTEN	835	REGEN	W 20	8	8	9	7.5	7	4	0.7	4	
KASSEL	231	SPRUEHREGEN	SSE 4	9	9	14	12.2	7	5	2.7	0.3	
GIFSSEN	186	BEDECKT	STILL	11	9	16	13.4	9	5	3.9		
BAD HERSFELD	212	BEDECKT	SW 2	8	7	15	12.0	6	5	0.7	0.1	
WASSERKUPPE	921	IN WOLKEN	NW 19	7	7	9	7.1	6	5		2	
KL.FELDBERG/TS.	805	IN WOLKEN	NW 17	9	9	9	7.7	7	4	0.5	0.1	
FRANKFURT/FLGH.	112	BEDECKT	SSW 9	12	11	17	13.7	10	6	2.6		
OFFENBACH/MAIN	152	BEDECKT	X X	13	12	16	15.3	11	X	2.3		
DARMSTADT	108	BEDECKT	S 7	13	11	18	13.4	11	10	1.3	0.0	
NUERBURG	627	REGEN	W 7	10	10	14	10.0	10	10	0.9	0.5	
KOEFLENZ	96	BEDECKT	W 2	14	12	19	14.9	13	X	1.9	0.0	
B. MARIENBERG	547	IN WOLKEN	W 7	10	10	13	9.7	9	5	1.8	1	
TRIER PETRISBG.	265	BEDECKT	WSW 9	13	12	17	12.8	12	11	0.5	0.5	
DEUSELBACH	480	BEDECKT	W 17	11	10	15	10.7	10	8	0.7	0.5	
NEUSTADT/WSTR.	163	BEDECKT	SW 7	14	11	18	15.0	13	12	4.4	0.1	
THOLEY	396	BEDECKT	WSW17	12	11	14	12.2	11	7	3.0	0.5	
SAARBRUECKEN	322	BEDECKT	W 11	12	11	15	12.4	11	7	1.5	1	
OFHRINGEN	276	BEDECKT	W 7	11	10	16	12.6	10	8	0.2	3	
STUUTGART	305	SPRUEHREGEN	WSW 9	13	9	14	12.5	12	X	0.1	2	
STUUTGART-ECHT.	397	SCHAUER	WSW 7	11	9	14	11.5	11	7	X	3	
STOETTEN	734	BEDECKT	W 19	9	8	10	9.0	8	7		8	
FREUDENSTADT	797	REGEN	SW 7	8	7	9	8.5	6	6		1	
KLIPPENECK	973	REGEN	WSW11	7	7	7	6.8	7	7		2	
ULM	522	REGEN	SSW 9	10	9	13	10.9	8	6		5	
MANNHEIM	96	BEDECKT	SSW 7	13	11	16	14.9	10	7	0.9	0.1	
KARLSRUHE	112	REGEN	SW 13	13	11	17	14.1	13	11	0.5	0.0	
FREIBURG	269	REGEN	SSW 9	12	9	13	12.0	11	9		3	
FELDBERG/SCHW.	1486	REGEN	WSW31	3	3	4	3.6	3	3		9	
KONSTANZ	443	BEDECKT	WSW17	12	8	13	11.4	10	9		2	
WUERZBURG	259	BEDECKT	S 6	10	8	16	13.1	10	8		0.6	
BAD KISSINGEN	265	BEDECKT	S 6	10	9	16	13.1	9	7	0.7	0.0	
HAMBERG	239	BEDECKT	STILL	10	9	16	13.3	10	9		2	
CORBURG	337	WOLKIG	NW 4	10	8	15	12.2	9	7		0.3	
HOF	567	BEDECKT	NW 13	9	7	11	9.9	8	8		8	
NUERNBERG/FLGH.	319	BEDECKT	NW 7	11	9	14	12.2	11	10		12	
WEIDEN	438	BEDECKT	WNW11	10	9	11	10.3	9	8		40	
WEISSENHURG/BAY	422	BEDECKT	WSW 7	10	9	13	11.1	10	9		7	
REGENSBURG	366	BEDECKT	WNW17	11	9	11	10.6	10	10		60	
AUGSBURG	477	BEDECKT	W 9	10	9	11	10.4	10	9		26	
MUENCHEN-RIEM	530	BEDECKT	WSW17	11	9	10	9.6	10	9		60	
MUEHLDOEF	401	REGEN	W 13	11	9	11	9.9	9	8		70	
PASSAU	409	REGEN	WNW19	10	9	12	10.0	9	9		47	
GR.FALKENSTEIN	1307	REGEN	NNW26	4	4	5	4.6	4	3		80	
KEMPTEN	705	BEDECKT	WSW 9	10	8	10	8.6	9	8		25	
OBERSTDORF	810	BEDECKT	NNE 2	8	7	7	5.5	6	6		70	
GARMISCH-PARTK.	719	REGEN	STILL	8	7	7	6.7	7	6		80	
ZUGSPITZE	2960	SCHNEEFALL	N 26	-5	-5	-6	-5.6	-6	X		130	290
HOHENPEISSENBERG.	977	IN WOLKEN	WSW20	7	7	7	6.6	7	7		60	
WENDELSTEIN	1832	IN WOLKEN	NNW56	2	2	1	0.6	-0	0		49	4

A U S K U E N F T E U N D B E R A T U N G E N E R T E I L E N :

LAND HESSEN WETTERAMT FRANKFURT FRANKFURTER STR. 135 6050 OFFENBACH/MAIN TEL. (0611)8092 634/549	LAND BADEN-WUERTTEMBERG (OST) WETTERAMT STUUTGART ALEXANDERSTR. 112 7000 STUUTGART 1 TEL. (0711) 247351	LAND BAYERN (NORD) WETTERAMT NUERNBERG FLUGHAFENSTR. 100 6500 NUERNBERG TEL. (0911) 525001
LAND RHEINLAND-PFALZ/SAARLAND WETTERAMT TRIER PETRISBERG 5500 TRIER TEL. (0651) 45045	LAND BADEN-WUERTTEMBERG (WEST) WETTERAMT FREIBURG STEFAN-MEIER-STR. 4 7800 FREIBURG 1 TEL. (0761) 273057	LAND BAYERN (SUED) WETTERAMT MUENCHEN BAVARIARING 10/III 8000 MUENCHEN 2 TEL. (089) 530084-88

F E R N S P R E C H A N S A G E D I E N S T :

WAEHLE IM ORTSNETZ
REISEWETTER/WINTERSPORT- ... RUF-NR. 11600 ODER 011600
ALLGEMEINER WETTERBERICHT... RUF-NR. 1164 ODER 01164
STRASSENZUSTANDSBERICHT RUF-NR. 1169 ODER 01169

ABWEICHENDE RUFNUMMERN BITTE DEM AMTLICHEN FERNSPRECHBUCH ENTNEHMEN.

STATION	BAROM. HOEHE	LUFTDR. IN MBAR BEZOGEN AUF N N	ERDBODEN-ZUSTAND	ERDBODEN-TEMPERATUREN IN GRAD CEL. 06 UHR VORTAGS				EXTREMWERTE DER LUFTTEMPERATUR IN GRAD CELSIUS IN DER DEKADE VOM: 11. 7. - 20. 7.				
				10 CM TIEFE	20 CM TIEFE	50 CM TIEFE	100CM TIEFE	BEOBACHT.-ZEITRAUM	ABSOL. MAXIM.	DATUM	ABSOL. MINIM.	DATUM
SCHLESWIG	48	1014.1	TROCKEN	14.4	14.7	15.3	14.5	1947-1975	28.7	15.07.1964	6.6	12.07.1953
HAMBURG	16	1014.5	FEUCHT	13.2	14.1	16.2	15.1	1931-1975	33.5	11.07.1959	5.0	14.07.1946
BREMEN	5	1014.4	FEUCHT	13.6	15.1	16.8	16.1	1890-1975	34.3	11.07.1959	5.2	19.07.1971
BERLIN	49	1012.0	FEUCHT	14.8	16.4	17.6	17.3	1909-1975	37.8	11.07.1959	6.0	13.07.1968
HANNOVER	54	1015.0	FEUCHT	13.7	15.4	17.4	X	1936-1975	35.0	11.07.1959	5.5	18.07.1971
MUENSTER	66	1015.6	FEUCHT	16.6	18.2	18.4	17.1	1891-1975	35.4	14.07.1923	5.0	12.07.1892
KASSEL	233	1015.5	FEUCHT	13.4	15.7	17.9	17.1	1951-1975	35.2	11.07.1959	5.6	18.07.1971
AACHEN	205	1017.5	FEUCHT	14.8	16.1	17.7	16.9	1893-1975	35.4	18.07.1964	6.5	17.07.1971
HOF	568	1014.5	NASS	12.2	13.6	15.4	14.7	1947-1975	32.3	11.07.1959	4.0	12.07.1953
BAD KISSINGEN	266	1016.3	FEUCHT	13.3	14.7	17.7	17.9	1946-1975	35.8	11.07.1959	5.2	17.07.1971
KL. FELDRERG/TS.	802	-	FEUCHT	11.1	12.1	13.5	12.9	1947-1975	29.4	18.07.1964	4.4	17.07.1971
TRIER	273	1017.9	FEUCHT	14.0	14.4	17.2	16.5	1948-1975	37.1	18.07.1964	6.7	11.07.1964
NUERNBERG	312	1016.1	FEUCHT	13.2	14.7	17.5	17.5	1936-1975	34.3	11.07.1959	4.2	18.07.1944
KARLSRUHE	145	1018.2	FEUCHT	15.3	16.7	19.3	19.7	1900-1975	36.9	18.07.1964	7.5	13.07.1902
STUTTGART	297	1017.8	FEUCHT	14.0	15.8	18.1	17.8	1900-1975	35.9	15.07.1928	5.2	18.07.1970
PASSAU	408	1013.9	NASS	13.9	15.3	17.3	15.8	1948-1975	32.7	18.07.1953	7.3	15.07.1969
MUENCHEN-RIEM	529	1017.4	FEUCHT	12.6	14.1	16.9	15.8	1940-1975	34.4	20.07.1967	6.4	11.07.1969
FREIBURG	300	1019.4	FEUCHT	14.4	16.3	18.3	17.6	1949-1975	36.6	13.07.1949	8.5	18.07.1970
HOHENPEISENBG.	986	-	NASS	9.7	10.6	14.3	14.0	1879-1975	29.9	16.07.1884	0.3	14.07.1906

A U S L A N D

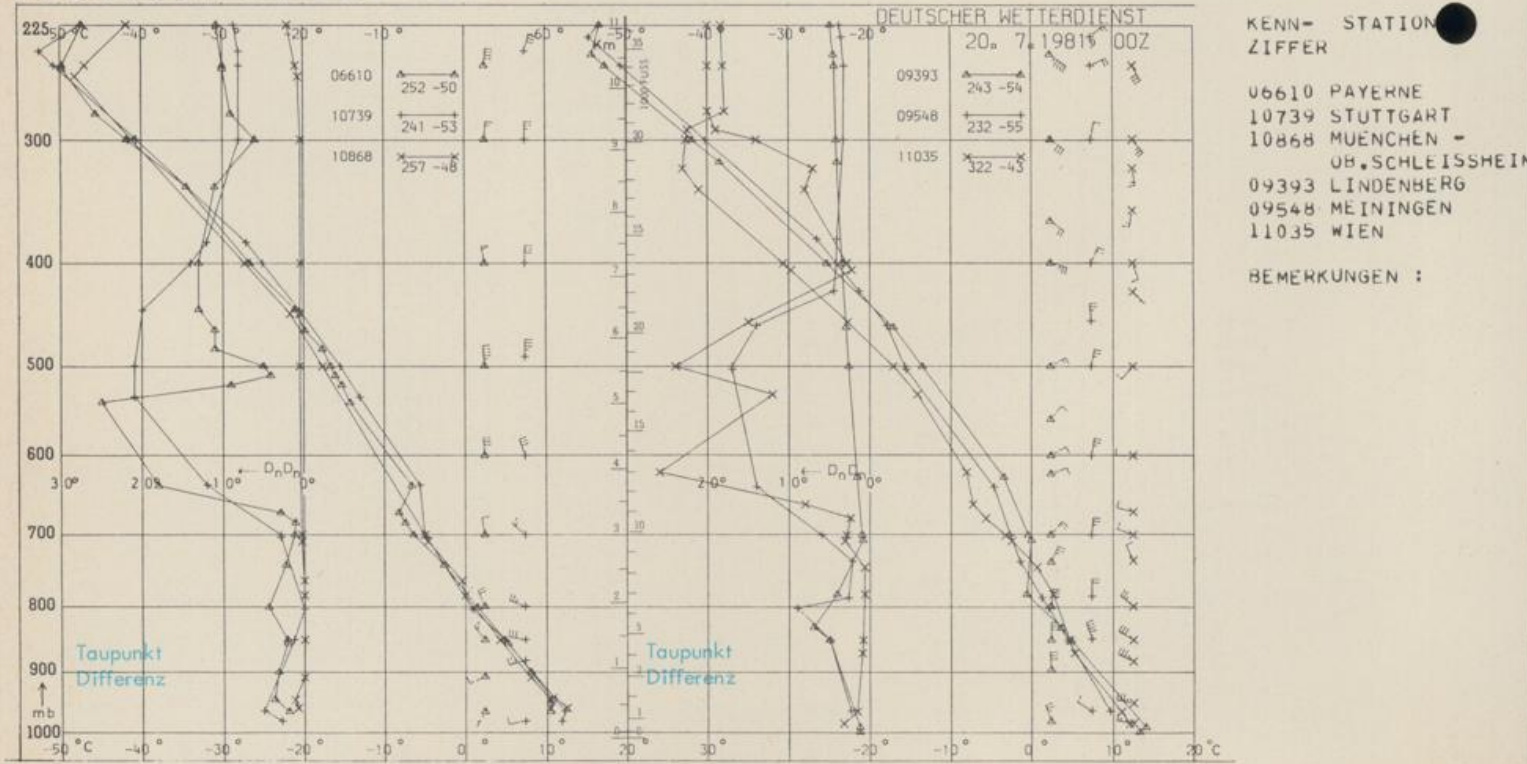
STATION	WETTER	TEMPER. MAX			STATION	WETTER	TEMPER. MAX			STATION	WETTER	TEMPER. MAX		
		WIND IN KM/H	6 UHR	VOR TAG			WIND IN KM/H	6 UHR	VOR TAG			WIND IN KM/H	6 UHR	VOR TAG
REYKJAVIK	SCHAUER	WNW24	9	10	BARCELONA	HEITER	NNW15	17	27	PRAG	REGEN	WNW30	10	10
OSLO	BEDECKT	SSE 9	15	22	MADRID	WOLKENLOS	ENE 7	15	26	WARSCHAU	REGEN	SSE 7	16	25
STOCKHOLM	HEITER	WNW 7	16	17	MALLORCA	HEITER	STILL 16	26	28	MOSKAU	WOLKENLOS	SSW 7	24	28
HELSINKI	BEDECKT	NNW11	14	19	LISSABON	WOLKENLOS	NE 13	23	33	BELGRAD	REGEN	NNW15	15	32
KOPENHAGEN	X	X X X	X	20	LAS PALMAS	HEITER	NNE30	20	25	BUKAREST	WOLKIG	STILL 21	33	33
AMSTERDAM	BEDECKT	W 7	16	21	ZUERICH	REGEN	STILL 10	12	12	ATHEN	WOLKENLOS	NNW22	27	33
LONDON	WOLKIG	WNW17	17	23	INNSBRUCK	REGEN	STILL 7	8	8	ROZEN	WOLKIG	STILL 10	19	19
PAPIS	BEDECKT	WSW13	16	21	WIEN	BEDECKT	WNW30	14	17	ROM	HEITER	E 6	17	24

A S T R O N O M I S C H E D A T E N F U E R D E N 21. JULI 1981

STATION	SONNE		MOND		STATION	SONNE		MOND	
	AUFGANG UHR	UNTERGANG UHR	AUFGANG UHR	UNTERGANG UHR		AUFGANG UHR	UNTERGANG UHR	AUFGANG UHR	UNTERGANG UHR
FRANKFURT	03.40	19.24	21.48	08.17	NUERNBERG	03.32	19.12	21.38	08.09
FREIBURG	03.51	19.19	21.51	08.24	STUTTGART	03.43	19.16	21.46	08.17
MUENCHEN	03.35	19.04	21.36	08.09	TRIER	03.49	19.31	21.56	08.25

MONDPHASE 3 TAGE VOR LETZTEM VIERTEL

M E S S U N G E N I N D E R F R E I E N A T M O S P H A E R E A M 20. JULI 1981 00 UHR



KENN- STATION ZIFFER

- 06610 PAYERNE
- 10739 STUTTGART
- 10868 MUENCHEN - O.B. SCHLEISSHEIM
- 09393 LINDENBERG
- 09548 MEININGEN
- 11035 WIEN

BEMERKUNGEN :