

4. AUG. 1981

Wetterkarte

des Deutschen Wetterdienstes

D 7311 AX

Amtsblatt der Wetterämter Frankfurt am Main, Freiburg i. Br., München, Nürnberg, Stuttgart u. Trier

Erscheint täglich
Nur Postbezug
Preis monatl. DM 10,-
zuzüglich Porto

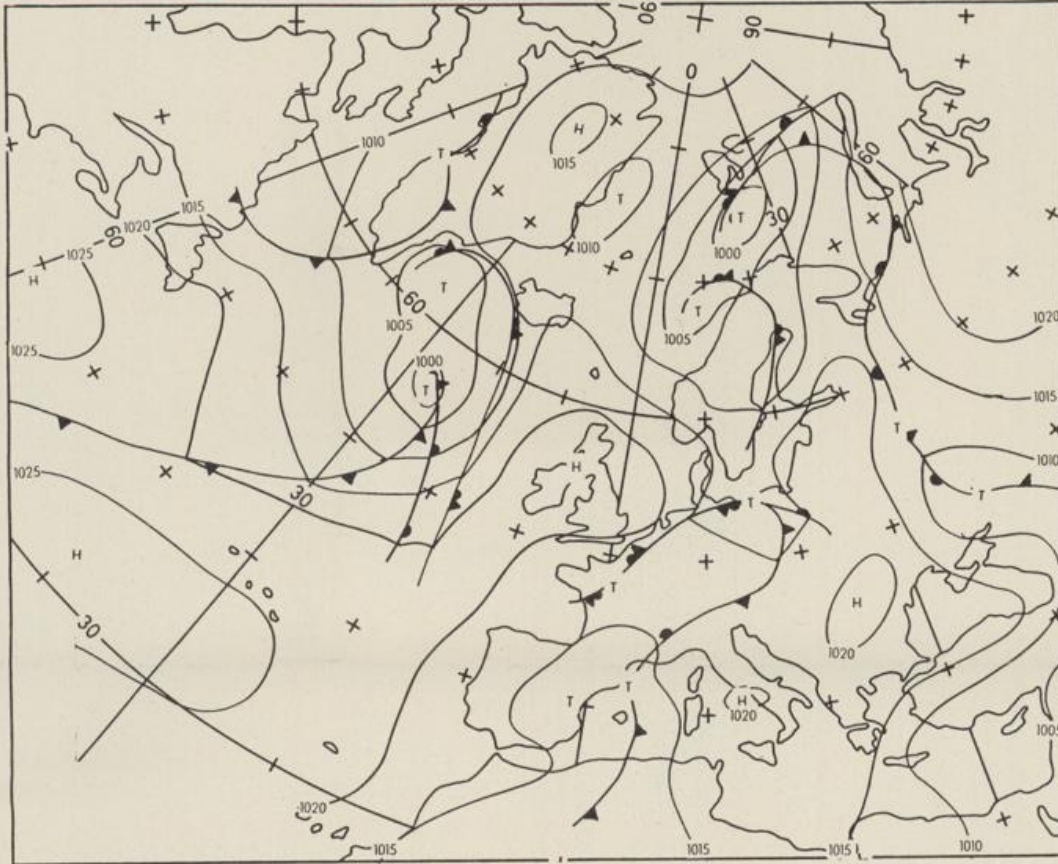
Druck und Verlag : Deutscher Wetterdienst - Wetteramt Frankfurt
Frankfurter Str. 135, 6050 Offenbach a.M., Tel. (0611) 8 06 22 81

Bei unregelmäßiger Lieferung sind
Beschwerden schriftlich an das Wetteramt Frankfurt zu richten

Jahrgang 1981

Samstag, den 01. August 1981

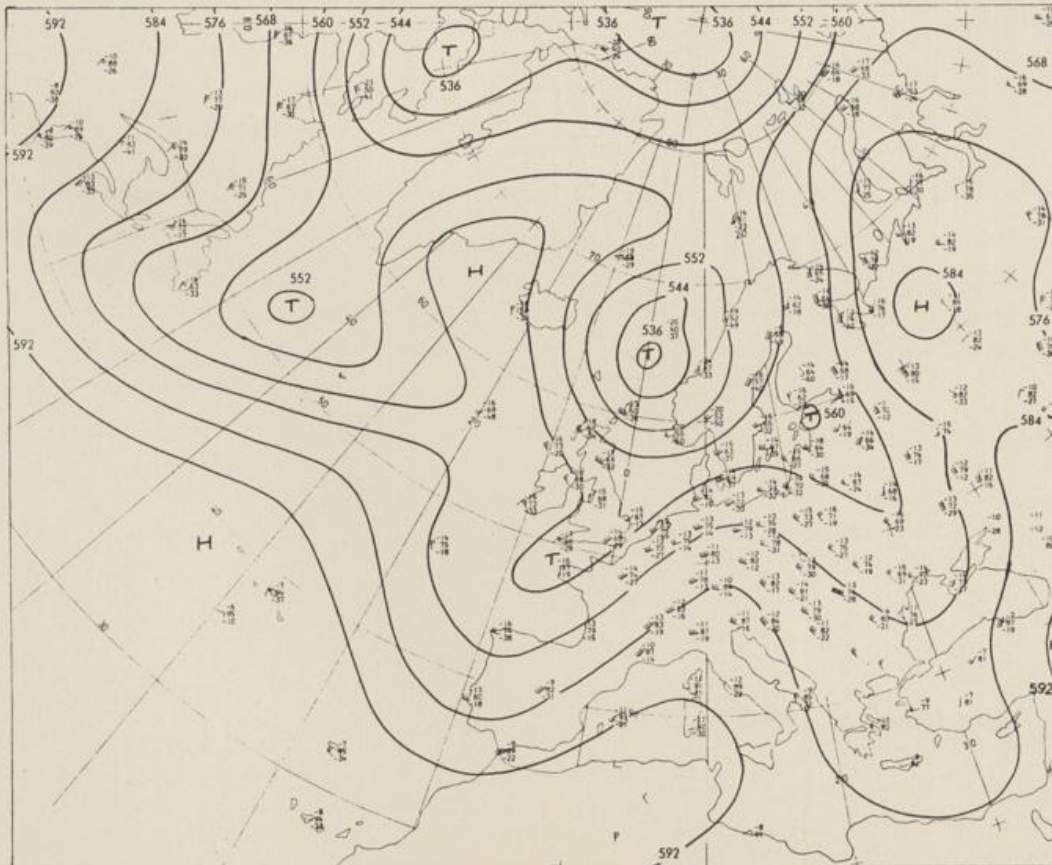
Nummer 213



Bodenwetterkarte
Vorhersage
für den

02.08. 00 Uhr

Alle Zeitangaben
in GMT
(Greenwich Mean
Time)
- Weltzeit -



Höhenwetterkarte
(Absolute Topographie 500 mb
entsprechend ca. 5500 m Höhe)
vom

01.08. 00 Uhr

Maßstab 1 : 60 Mill.

W E T T E R M E L D U N G E N V O M 1. AUGUST 1981 06 UHR

STATION	HOEHE N N	WETTER	WIND IN KM/H	T E M P E R A T U R (GRAD CELSIUS)				SONNEN- SCHEIN		NIEDER- SCHLAG 24 STG. IN MM	SCHNEE- HOEHE IN CM	
				IN 2 MTR.	TAU- PUNKT	MAXIM. VORTAG	MITTEL VORTAG	TIEFSTWERT DER NACHT 2 MTR.	BODEN			VORTAG IN STD.
BERLIN	50	BEDECKT	ESE 9	16	11	22	16.8	14	10	7.6		
SCHLESWIG	43	BEDECKT	ENE 7	14	13	19	14.3	12	11	4.1		
HELGOLAND	4	BEDECKT	NE 24	15	13	17	15.8	15	15	8.2	0.0	
EMDEN	6	BEDECKT	NNE11	16	14	21	16.8	15	14	9.6	2	
HAMBURG	16	REGEN	E 6	14	13	21	16.2	14	13	7.2	1	
BREMEN	3	BEDECKT	SW 2	15	14	22	17.2	15	14	8.1	2	
LUECHOW	17	BEDECKT	NE 6	15	13	22	16.8	14	14	7.7	0.0	
OSNABRUECK	95	WOLKIG	N 2	17	15	24	18.2	16	14	10.2	0.4	
HANNOVER	55	BEDECKT	E 6	16	14	24	18.0	15	15	10.8	0.0	
ESSEN	154	WOLKIG	SSW11	18	17	23	18.9	17	15	7.6	1	
AACHEN	202	BEDECKT	WSW15	18	17	24	19.5	18	16	5.1	3	
KOELN-BONN	91	BEDECKT	SW 2	18	17	24	18.0	16	14	6.1	1	
KAHLER ASTEN	835	BEDECKT	WSW24	16	15	19	13.4	14	11	8.2	0.4	
KASSEL	231	WOLKIG	SE 7	17	14	22	17.0	15	14	7.4	0.0	
GIESSEN	186	BEDECKT	SW 2	16	15	23	17.5	15	12	7.4	0.0	
BAD HERSFELD	212	WOLKIG	WNW 4	15	13	23	16.3	14	13	6.1	0.0	
WASSERKUPPE	921	BEDECKT	SW 26	16	14	19	14.7	15	12	8.9	3	
KL. FELDBERG/TS.	805	WOLKIG	W 19	16	15	19	15.9	15	13	6.7	0.3	
FRANKFURT/FLGH.	112	BEDECKT	SW 13	19	17	25	19.4	16	15	8.4	0.0	
OFFENBACH/MAIN	152	HEITER	X X	20	18	26	20.2	17	X	8.8		
DARMSTADT	108	BEDECKT	SSW13	20	18	27	20.7	18	16	8.4	0.0	
NUERNBURG	627	BEDECKT	WSW24	16	15	20	16.9	16	15	3.5	0.3	
KOBLENZ	96	BEDECKT	S 9	19	16	24	19.3	17	X	3.9	0.2	
BAD MARIENBERG	547	BEDECKT	SW 11	17	16	20	16.0	16	13	6.6	1	
THÜR. PETRISBG.	265	REGEN	WSW17	18	16	27	20.1	17	16	5.9	0.5	
DEUSELBACH	480	BEDECKT	S 17	18	16	25	20.4	17	15	6.5	0.0	
NEUSTADT/WSTR.	163	REGEN	WNW24	20	16	27	20.8	19	18	6.9	1	
THOLEY	396	BEDECKT	WSW 9	16	16	25	20.3	16	15	6.4	0.1	
SAARBRUECKEN	322	BEDECKT	W 9	16	15	26	20.8	16	15	7.5	2	
OEHRINGEN	276	BEDECKT	WNW 2	19	17	28	21.6	18	15	7.9		
STUTTGART	305	BEDECKT	SSW11	22	14	29	23.6	22	X	6.1	0.0	
STUTTGART-ECHT.	397	BEDECKT	SW 11	21	14	28	21.1	17	17	X	0.0	
STOETTEN	734	BEDECKT	SSW13	20	13	23	19.1	18	14	7.2		
FREUDENSTADT	797	BEDECKT	WSW11	19	10	27	21.3	19	17	7.4	0.0	
KLIPPENECK	973	WOLKIG	W 30	19	9	25	21.2	19	18	8.6	0.0	
ULM	522	WOLKIG	SW 13	19	16	27	20.4	17	15	7.0	0.0	
MANNHEIM	96	SCHAUER	S 7	20	15	27	20.8	19	16	6.8	0.2	
KARLSRUHE	112	BEDECKT	SW 17	19	15	28	21.6	19	16	6.8	0.2	
FREIBURG	269	BEDECKT	SSW24	23	8	29	23.2	23	17	6.2		
FELDBERG/SCHW.	1486	WOLKIG	SW 56	13	5	21	18.9	13	12	6.7	0.0	
KONSTANZ	443	BEDECKT	WNW 7	18	18	28	22.0	18	16	6.6		
WUERZBURG	259	BEDECKT	S 7	17	15	25	18.9	15	14	8.6	0.0	
BAD KISSINGEN	265	WOLKIG	SW 2	16	14	25	17.8	15	13	8.2		
BAMBERG	239	WOLKIG	ESE 9	17	14	24	18.0	13	13	10.2		
COBURG	337	WOLKIG	ENE 2	16	13	24	16.8	15	12	9.3		
HOF	567	HEITER	S 15	17	13	24	16.6	13	10	9.1		
NUERNBERG/FLGH.	319	WOLKIG	E 6	18	16	24	18.8	16	14	9.8	0.0	
WEIDEN	438	HEITER	W 2	14	13	24	18.3	12	9	9.5		
WEISSENBURG/BAY	422	BEDECKT	SSW 9	21	15	25	19.1	16	15	8.8		
REGENSBURG	366	WOLKIG	SSE13	17	12	25	18.7	13	12	8.9		
ALTMUNSTER	477	WOLKIG	S 6	19	17	26	20.1	16	15	7.3		
MUENCHEN-RIEM	530	HEITER	SSW 9	19	14	26	19.8	16	12	7.7		
MUEHLDORF	401	HEITER	E 2	16	15	26	20.2	14	12	8.0		
PASSAU	409	HEITER	ENE 4	14	12	26	18.0	13	12	8.6		
GR. FALKENSTEIN	1307	HEITER	SW 22	15	7	18	13.8	13	10	10.2		
KEMPTEN	705	WOLKIG	S 2	18	14	27	19.8	16	14	6.5		
OBERTSDORF	810	WOLKIG	NNW 4	17	13	27	19.5	14	12	7.2	0.0	
GARMISCH-PARTK.	719	HEITER	STILL	14	13	26	18.6	12	9	8.2		
ZUGSPITZE	2960	WOLKIG	SW 22	10	1	10	8.6	9	X	7.8	0.0	240
HOHENPEISSENBG.	977	WOLKIG	SW 22	22	9	23	20.4	20	16	7.8	0.0	
WENDELSTEIN	1832	HEITER	W 20	17	6	19	16.1	15	14	9.9		

A U S K U E N F T E U N D B E R A T U N G E N E R T E I L E N :

LAND HESSEN
WETTERAMT FRANKFURT
FRANKFURTER STR. 135
6050 OFFENBACH/MAIN
TEL. (0611)8092 634/549

LAND BADEN-WUERTEMBERG (OST)
WETTERAMT STUTTGART
ALEXANDERSTR. 112
7000 STUTTGART 1
TEL. (0711) 247351

LAND BAYERN (NORD)
WETTERAMT NUERNBERG
FLUGHAFENSTR. 100
8500 NUERNBERG
TEL. (0911) 525001

LAND RHEINLAND-PFALZ/SAARLAND
WETTERAMT TRIER
PETRISBERG
5500 TRIER
TEL. (0651) 45045

LAND BADEN-WUERTEMBERG (WEST)
WETTERAMT FREIBURG
STEFAN-MEIER-STR. 4
7800 FREIBURG 1
TEL. (0761) 273057

LAND BAYERN (SUED)
WETTERAMT MUENCHEN
BAVARIARING 10/III
8000 MUENCHEN 2
TEL. (089) 530084-88

F E R N S P R E C H A N S A G E D I E N S T :

WAEHLE IM ORTSNETZ
REISEWETTER/WINTERSPORT- ... RUF-NR. 11600 ODER 011600
ALLGEMEINER WETTERBERICHT... RUF-NR. 1164 ODER 01164
STRASSENZUSTANDSBERICHT RUF-NR. 1169 ODER 01169

ABWEICHENDE RUFNUMMERN BITTE DEM AMTLICHEN FERNSPRECHBUCH ENTNEHMEN.

STATION	BAROM. HOEHE	LUFTDR. IN MBAR BEZOGEN AUF NN	ERDBODEN-ZUSTAND	ERDBODEN-TEMPERATUREN IN GRAD CEL. 06 UHR VORTAGS				EXTREMWERTE DER LUFTTEMPERATUR IN GRAD CELSIUS IN DER DEKADE VOM: 1. 8. - 10. 8. BEOBACHT.-ZEITRAUM				
				10 CM TIEFE	20 CM TIEFE	50 CM TIEFE	100CM TIEFE	ABSOL. MAXIM.	DATUM	ABSOL. MINIM.	DATUM	
SCHLESWIG	48	1010.2	TROCKEN	13.3	13.9	14.9	14.1	1947-1975	32.3	01.08.1948	6.4	10.08.1965
HAMBURG	16	1009.4	FEUCHT	13.8	14.4	15.4	14.6	1931-1975	34.8	03.08.1963	5.3	10.08.1965
BREMEN	5	1008.6	FEUCHT	14.6	15.8	16.6	15.4	1890-1975	35.2	10.08.1975	5.6	10.08.1965
BERLIN	49	1011.0	TROCKEN	14.1	15.7	17.4	16.6	1909-1975	36.6	03.08.1943	7.1	02.08.1965
HANNOVER	54	1008.8	TROCKEN	14.4	15.7	17.1	X	1936-1975	37.1	01.08.1943	5.6	02.08.1947
MUENSTER	66	1008.6	FEUCHT	14.9	16.4	17.7	16.9	1891-1975	35.4	02.08.1921	6.0	08.08.1903
KASSEL	233	1008.1	TROCKEN	13.7	16.2	17.5	16.0	1951-1975	35.2	03.08.1963	6.3	09.08.1953
AACHEN	205	1009.8	FEUCHT	16.0	17.4	18.5	16.5	1893-1975	35.4	10.08.1911	7.3	03.08.1908
HOF	568	1010.8	TROCKEN	12.0	13.8	14.4	13.4	1947-1975	32.4	03.08.1947	3.2	06.08.1956
BAD KISSINGEN	266	1010.5	TROCKEN	14.9	17.2	18.6	16.8	1946-1975	34.4	03.08.1947	5.2	06.08.1956
KL.FELDBERG/TS.	802	-	FEUCHT	11.9	13.0	14.2	12.2	1947-1975	29.0	03.08.1963	4.6	01.08.1965
TRIER	273	1011.2	FEUCHT	17.6	18.6	18.9	16.3	1948-1975	34.1	04.08.1975	6.0	09.08.1962
NUERNBERG	312	1011.3	TROCKEN	15.6	16.8	17.9	16.5	1936-1975	36.1	03.08.1947	3.1	07.08.1942
KARLSRUHE	145	1011.6	FEUCHT	19.6	20.8	21.6	19.2	1900-1975	35.9	02.08.1921	5.2	07.08.1942
STUTTGART	297	1011.0	TROCKEN	18.6	19.5	19.0	16.6	1900-1975	35.0	10.08.1923	4.6	07.08.1942
PASSAU	408	1013.9	FEUCHT	16.1	17.2	16.5	15.0	1948-1975	34.0	09.08.1949	5.6	08.08.1953
MUENCHEN-RIEM	529	1012.2	TROCKEN	14.8	15.8	16.2	14.9	1940-1975	34.7	08.08.1949	4.8	08.08.1942
FREIBURG	300	1013.1	TROCKEN	19.2	20.0	19.0	16.9	1949-1975	35.4	08.08.1949	8.0	06.08.1967
HOHENPEISSENBG.	986	-	TROCKEN	16.0	16.2	14.3	12.8	1879-1975	30.7	08.08.1949	3.9	07.08.1888

A U S L A N D

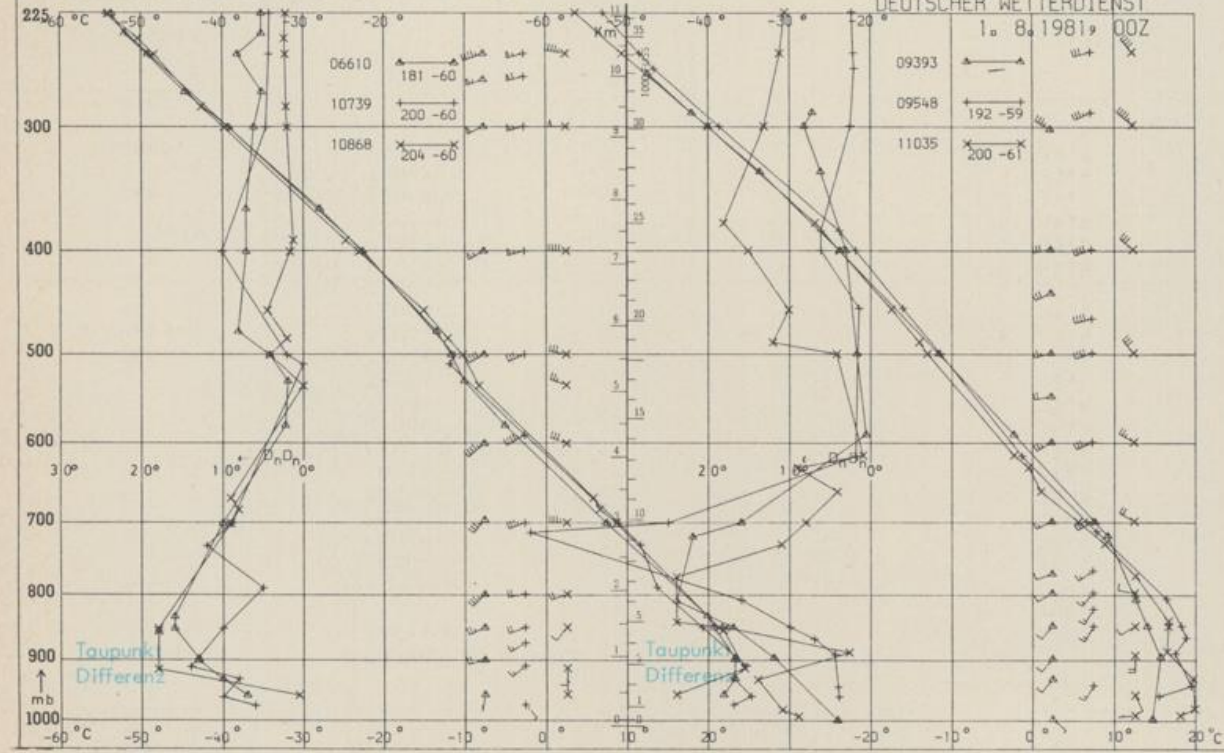
STATION	WETTER	WIND IN KM/H	TEMPER. 6 UHR	MAX VOR TAG	STATION	WETTER	WIND IN KM/H	TEMPER. 6 UHR	MAX VOR TAG	STATION	WETTER	WIND IN KM/H	TEMPER. 6 UHR	MAX VOR TAG
REYKJAVIK	BEDECKT	NNW 9	9	12	BARCELONA	WOLKIG	NE 19	23	26	PRAG	HEITER	SE 11	16	25
OSLO	HEITER	E 4	14	22	MADRID	WOLKIG	SSW 14	17	34	WARSCHAU	WOLKENLOS	S 4	13	19
STOCKHOLM	HEITER	SW 13	15	26	MALLORCA	HEITER	STILL	19	38	MOSKAU	WOLKIG	NE 15	21	31
HELSINKI	SPRUENREGEN	ESE 6	15	16	LISSABON	BEDECKT	NW 7	16	22	BELGRAD	WOLKENLOS	NE 4	20	30
KOPENHAGEN	BEDECKT	SW 4	14	20	LAS PALMAS	HEITER	N 37	20	24	BUKAREST	WOLKENLOS	STILL	18	28
AMSTERDAM	BEDECKT	N 7	16	21	ZUERICH	WOLKIG	W 11	22	X	ATHEN	WOLKENLOS	NE 24	25	29
LONDON	REGEN	NNE 9	13	22	INNSBRUCK	HEITER	WSW 6	15	27	BOZEN	WOLKIG	STILL	21	29
PARIS	HEITER	SSE 7	17	32	WIEN	HEITER	SE 17	18	26	ROM	WOLKENLOS	E 4	19	26

A S T R O N O M I S C H E D A T E N F U E R D E N 2.AUGUST 1981

STATION	SONNE		MOND		STATION	SONNE		MOND	
	AUFGANG UHR	UNTERGANG UHR	AUFGANG UHR	UNTERGANG UHR		AUFGANG UHR	UNTERGANG UHR	AUFGANG UHR	UNTERGANG UHR
FRANKFURT	03.56	19.08	06.23	20.33	NUERNBERG	03.48	18.56	06.15	20.23
FREIBURG	04.06	19.04	06.31	20.34	STUTTGART	03.58	19.01	06.24	20.29
MUENCHEN	03.50	18.49	06.16	20.19	TRIER	04.05	19.14	06.31	20.41

MONDPHASE 2 TAGE NACH NEUMOND

M E S S U N G E N I N D E R F R E I E N A T M O S P H A E R E A M 1.AUGUST 1981 00 UHR



KENN- STATION ZIFFER

- 06610 PAYERNE
- 10739 STUTTGART
- 10868 MUENCHEN - OB.SCHLEISSHEIM
- 09393 LINDENBERG
- 09548 MEININGEN
- 11035 WIEN

BEMERKUNGEN :