

Täglicher Wetterbericht

herausgegeben vom Deutschen Wetterdienst in der US-Zone, Zentralamt

Jahrgang: 73 Nr. 239-D

Donnerstag, den 26. August 1948

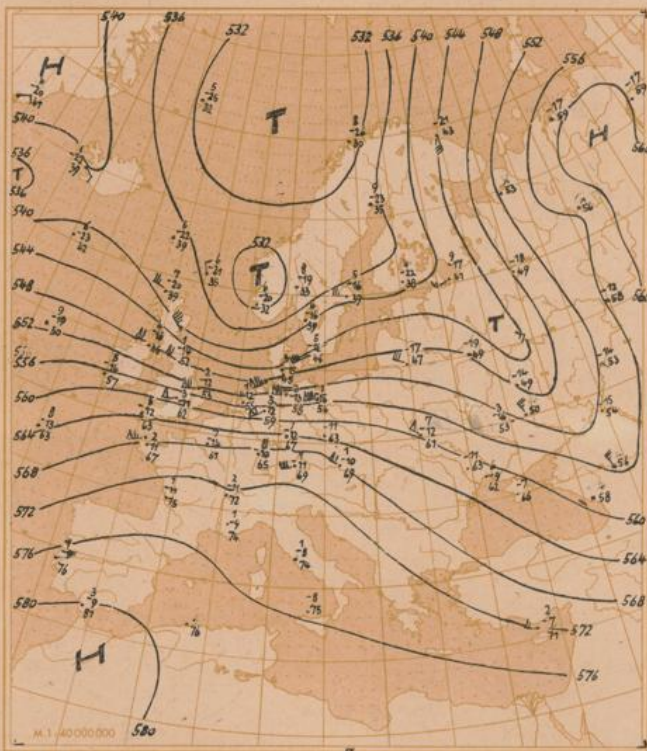
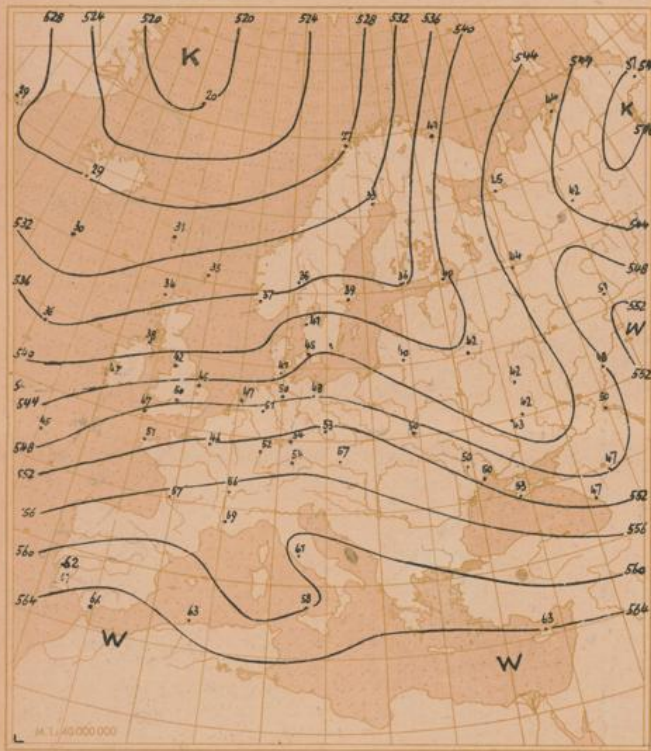
Seite 1

Verlagsort: Bad Kissingen

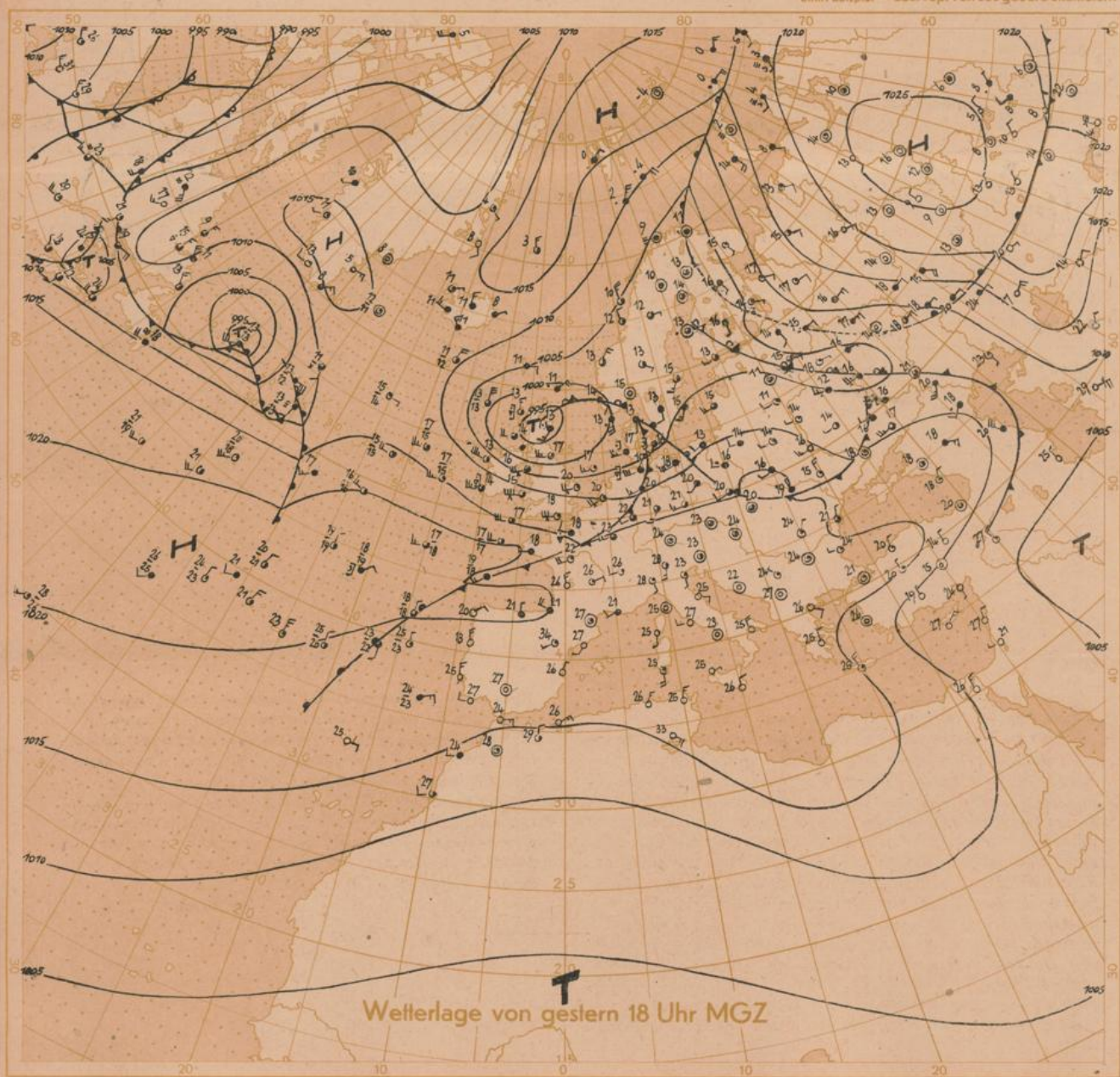
Bodenstationen □ Bergstationen	gestern 12 Uhr MGZ						gestern 18 Uhr MGZ					
	JJJCC _m	wwVhN _L	DDFWN	PPTT _s	T _s C _m app		JJJCC _m	wwVhN _L	DDFWN	PPTT _s	T _s C _m app	RRTT _n E
Kassel	50774	03857	20328	74227	6x805		50757	02855	24227	72277	62504	00230
Schenklengsfeld	5375x	02847	20427	75207	6x803		53754	02864	20325	73207	64804	00217
Gießen	5735x	03868	20528	76227	6x806		57350	02863	18226	74227	62706	00230
Schlüchtern	5335x	05648	20448	75797	7x707		53350	02755	20325	75797	60705	00270
Frankfurt a.M.	57757	05755	20426	77227	8x709		57754	02854	20226	75227	7x704	00230
Bad-Kissingen	7038x	03845	20368	76277	7x703		70384	02845	18326	75277	60707	97220
Hof	4578x	03847	20448	77797	5x705		45754	02846	18327	75787	5x603	97277
Bayreuth	7138x	03846	22328	76227	5x904		7135x	02857	24727	75277	6x703	00220
Würzburg	7047x	03858	20326	77227	7x703		70444	02864	20224	75277	70703	00230
Mannheim	4577x	03858	16428	18227	8x803		45758	02854	20725	76237	77803	00247
Nürnberg	42626	02844	22425	18237	67703		42650	02867	26227	76277	70807	00240
Weiden	71984	02856	20327	77227	6x705		7195x	02857	24227	76277	6x703	00247
Uhringen	5538x	02846	24426	18227	7x902		55344	07853	22224	76277	80707	00250
Karlsruhe	47386	02855	20447	18247	8x905		47354	02854	20225	77247	74607	00260
Weidenburg	73786	03753	24228	18227	57804		73740	07772	00072	76277	70803	00240
Regensburg	73330	02855	28325	18237	60804		73344	07967	24772	75247	89604	00250
Stuttgart	44370	02856	00026	18247	53604		44344	07863	00023	76237	77207	00267
Stötten	56760	02844	26225	20207	66300		56706	02890	26725	77787	70300	00227
Passau	86520	02855	00065	18277	80703		86508	07890	00024	75277	69804	02250
Augsburg	76670	02864	24324	18247	06904		76644	07967	24722	75257	87504	00260
München - Riem	47420	07962	24324	18247	57805		47470	07967	00002	76247	87503	00250
Oberstdorf	77670	07972	32702	xx247	70804		77678	07967	00002	xx247	87403	00270
□ Wasserkuppe	423xx	49309	55649	72747	4x904		4237x	02877	22547	77757	4x805	93757
□ Feldberg i.T.	4245x	42676	22549	26757	5x803		4245x	02803	24527	26767	5x803	00770
□ Königsstuhl	5575x	03848	24248	53787	6x907		55754	02854	26325	52797	67802	00270
□ Fleckl	7108x	02837	20457	78797	6x904		7105x	03845	20728	77787	5x702	97200
□ Silberhütte	7265x	03848	30348	23767	6x902		72644	02845	20425	22777	50807	00780
□ Falkenstein	753xx	48709	20349	74737	3x207		75344	02824	20245	73747	40603	00757
□ Hohenpeißenberg	77770	07957	24202	08227	53904		77744	07967	30327	08277	53607	00250
□ Zugspitze	47620	07902	24402	20070	58305		47640	07972	24303	79090	57804	00705 7257
Berlin-Tempelhof	4405x	27538	74268	72767	5x777		4405x	03744	22268	70277	7x605	45277

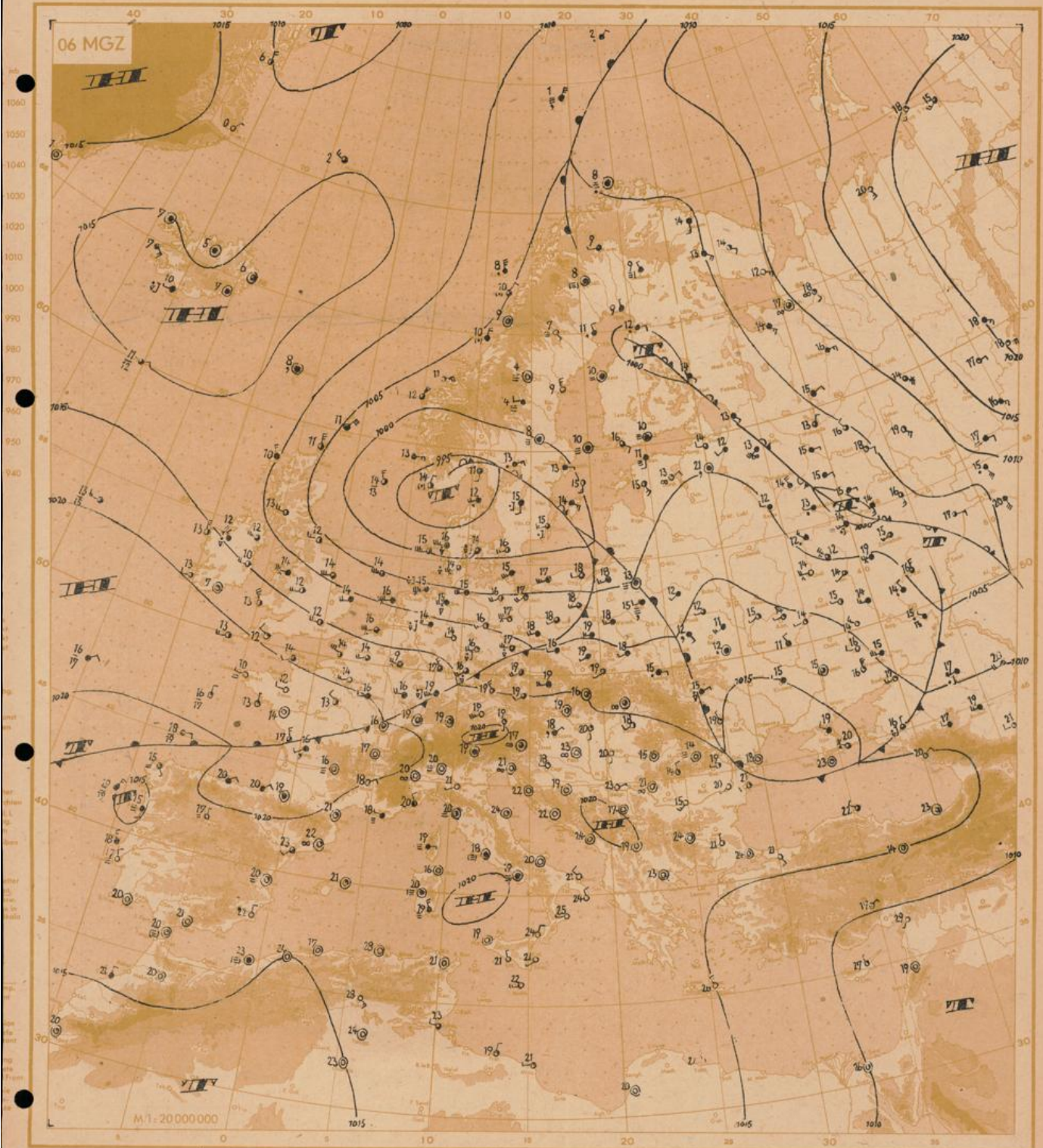
Bodenstationen □ Bergstationen	heute 0 Uhr MGZ						heute 6 Uhr MGZ						
	JJJCC _m	wwVhN _L	DDFWN	PPTT _s	T _s C _m app		JJJCC _m	wwVhN _L	DDFWN	PPTT _s	T _s C _m app	RRTT _n E	Erdbeds-Minimum
Kassel	5075x	22758	24268	77797	7x705		50750	07853	24263	73740	90209	03737	74.2
Schenklengsfeld							53750	07953	55583	73740	90404	96747	77.7
Gießen	5735x	02777	18427	73797	6x702		57353	02967	76264	75747	00409	97747	72.2
Schlüchtern	5335x	05648	20208	75787	6x702		5336x	02846	78286	76747	2x207	02737	71.9
Frankfurt a.M.	57754	05654	20225	74797	6x807		57750	02855	28365	76777	20270	97767	74.6
Bad-Kissingen	70353	02757	18324	74787	60703		70396	87944	20386	74767	30404	05767	74.3
Hof	45753	02842	20406	74777	50705		45757	67846	20428	73777	4x707	00760	74.5
Bayreuth	71365	07890	26704	74797	50804		71357	02854	28226	73797	5x407	00780	74.4
Würzburg	70450	07862	18223	74787	62703		70487	87955	28307	74787	6x403	97787	74.0
Mannheim	45750	02855	22325	78277	70907		45784	02855	20326	76797	60403	00790	77.2
Nürnberg	42604	07890	20403	76787	60903		42658	02854	22426	75797	5x300	00770	74.2
Weiden	7195x	02767	20227	76787	6x802		7195x	03758	22228	74797	5x802	00777	74.5
Uhringen	5535x	03758	20228	76777	48300		55354	87854	55525	76797	54207	00790	
Karlsruhe	4735x	03858	22428	76277	8x707		4738x	26847	22528	77797	7x404	97790	78.2
Weidenburg	73750	02775	18225	77797	70803		73754	07737	20322	77787	57407	00780	75.8
Regensburg	73350	07863	00003	76797	70907		73388	02854	28404	76797	60300	00760	73.4
Stuttgart	44304	07790	24203	77797	67300		44355	02864	22504	76277	20703	00780	
Stötten							56768	02834	24425	77767	5x407	00760	74.4
Passau	86552	03765	00008	76767	4x807		8658x	02866	00046	77767	5x400	00760	73.8
Augsburg	76640	07967	20307	78787	70700		76678	07973	20304	78787	57407	00770	74.3
München - Riem	47450	07864	22304	78797	70000		47408	07987	70507	78797	57400	00770	73.2
Oberstdorf							77608	07990	88702	xx747	30307	00730	77.3
□ Wasserkuppe	423xx	49309	55749	70747	4x907		42350	42926	55666	09777	70407	03777	70.6
□ Feldberg i.T.	4245x	02837	24627	24757	4x804		4245x	02804	59864	24700	80207	03097	
□ Königsstuhl	5575x	02847	22327	57777	6x803		5575x	42428	26428	57767	5x303	00750	75.2
□ Fleckl	7105x						7105x	02837	20427	75767	4x703	00760	74.7
□ Silberhütte	72650	02766	20626	27767	48803		7266x	03978	20428	20757	4x300	00750	73.5
□ Falkenstein	753xx	48009	24309	72737	3x902		753xx	46709	28449	77737	3x802	00720	71.9
□ Hohenpeißenberg	77706	07990	22407	08777	40902		77708	07990	22607	07767	30707	00750	71.8
□ Zugspitze	47604	07963	22893	78075	50903	5792	47604	07987	24707	77055	70702	97059	5777
Berlin-Tempelhof	4405x	22756	24328	07797	7x602		44070	07892	26483	08777	40402	07777	74.4

Höhenwetterlage von heute früh



$\frac{-33}{-36}$ in 500 mb - 33°C etwa 70% Feuchte
 in 5 oder 6 km Höhe West 75 Knoten
 Eintr. Beispiel abs. Top. von 536 geod. Dekametern





Wetterübersicht

Donnerstag, den 26. August 1948

Das gestern über Jeland gelegene Sturmtief ist mit der allgemeinen Westdrift nach Südkandinavien gezogen. Seine Kaltfront grift heute in den Frühstunden auf Süddeutschland über und brachte kurz andauernde, sehr kräftige Regenfälle. In der Irischen See war gestern nachmittags ein typischer Trog entwickelt, in dessen Bereich dreistündiger Druckfall von über 5 mb auftritt. An der Nordseeküste herrschten über 12 Stunden lang stürmische Westwinde. Der Auffüllprozeß des Sturmtiefs geht kräftig voran. Die Konvergenz der Strömung im Bodentief und in der Höhe führt über den Britischen Inseln zu Steigtendenzen von 2 bis 6 mb. Damit nimmt die Ostverlagerung des Bodenhochdruckkeils über dem Atlantik, die schon in den letzten Tagen zu verfolgen war, ihren Fortgang. Die englischen Aufstiege zeichnen sich bereits durch einen Feuchte- und Temperatursprung in etwa 2000 m Höhe aus.

Über dem Atlantik herrscht noch immer eine ausgeprägte Westströmung. Das Tiefdruckgebiet im westlichen

Nordatlantik hat allerdings den Höhepunkt seiner Entwicklung bereits überschritten. Es wird indirekt beeinflusst durch die räumlich sehr ausgedehnte Zyklone über Nordkanada, durch die in breitem Strom Warmluft nach der westgrönländischen Küste geschafft wird. Damit aber fehlt dem atlantischen System die Energie spendende Kältequelle. Erst mit dem Ausbruch von Kaltluft auf der Rückseite des kanadischen Tiefs wird diese Situation eine Änderung erfahren. Es ist daher möglich, daß die Hochdruckzelle, die sich jetzt dem Kontinent nähert in ein stationäres Gebilde übergeht.

gez. Brauen

