

# Täglicher Wetterbericht

herausgegeben vom Deutschen Wetterdienst in der US-Zone, Zentralamt

Jahrgang: 73 Nr. 269

Sonntag, den 25. September 1948

Seite 1

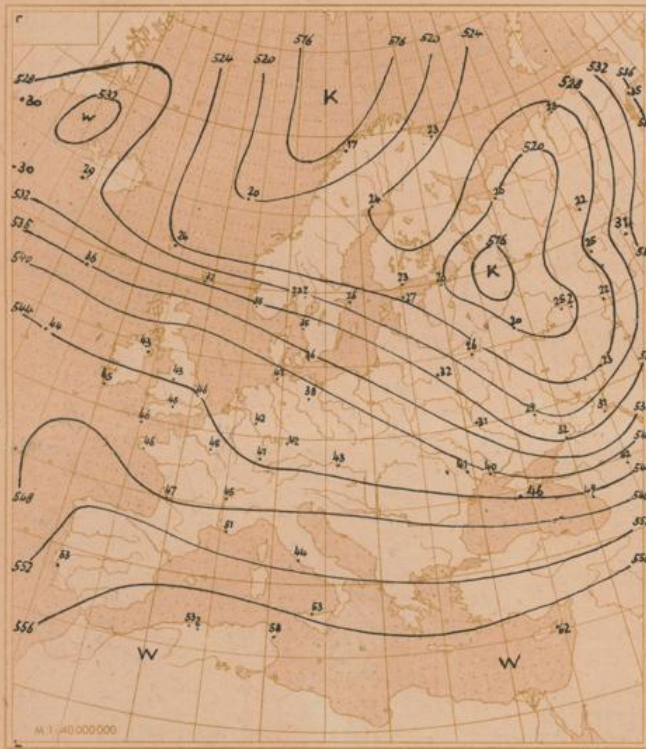
Verlagsort: Bad Kissingen

Bodenstationen □ Bergstationen	gestern 12 Uhr MGZ					gestern 18 Uhr MGZ						
	JJJC <sub>L</sub> C <sub>M</sub>	wwVhN <sub>L</sub>	DDFWN	PPTT <sub>S</sub>	T <sub>S</sub> C <sub>M</sub> app	JJJC <sub>L</sub> C <sub>M</sub>	wwVhN <sub>L</sub>	DDFWN	PPTT <sub>S</sub>	T <sub>S</sub> C <sub>M</sub> app	RRT <sub>X</sub> E	
Kassel	50704	01890	20143	22150	61904	50104	01790	18103	21120	51407	00160	
Schenklengsfeld	53700	01890	24101	22120	34905	53700	01890	00001	22090	41402	00160	
Gießen	53300	01790	22242	22140	21805	53300	00890	14100	22130	40401	00170	
Schlüchtern	53370	01861	18104	23140	56803	53300	01890	00001	23110	41302	00160	
Frankfurt a.M.	51170	01881	12102	23160	54805	51100	05790	00000	22120	70402	00180	
Bad-Kissingen	70370	01871	24202	23150	31903	70304	04790	18101	22090	60401	00160	
Hof	45105	01890	24201	23125	00903	45100	01890	20101	24085	11402	00140	
Bayreuth	71300	00890	14100	21145	10905	71300	00890	00000	22090	30402	00160	
Würzburg	70404	01790	20142	23150	20704	70400	00890	00000	22110	30401	00170	
Mannheim	45770	01761	26101	23150	61903	45700	00890	30100	22130	80301	00180	
Nürnberg	42600	00790	00000	23150	30905	42600	01890	00002	23170	11403	00170	
Weiden	71900	00890	00000	22150	10806	71900	00890	00000	23090	40303	00170	
Ühringen	55300	00790	00000	21170	30702	55300	05690	00000	22110	70203	00180	
Karlsruhe	41300	00890	32100	22160	60903	41300	05790	32100	22120	90402	00190	
Weißenburg	73100	00790	00000	22150	50903	73100	05690	00000	24030	50404	00170	
Regensburg	73300	00790	00000	22140	30905	73300	00790	24100	22110	60402	00170	
Stuttgart	44300	05690	02100	22150	50703	44300	05690	00000	22140	60303	00170	
Stötten	56700	00890	10100	21130	40901	56700	00790	00000	22100	50302	00140	
Passau	86500	01890	20102	20150	58903	86500	00890	24100	21130	60403	00180	
Augsburg	76600	05690	04100	22150	50903	76604	05690	04101	22120	60403	00170	
München - Riem	47400	00790	02100	22120	60902	47400	05690	00000	23120	70403	00150	
Oberstdorf	77614	02864	16124	xx180	90901	77640	02864	16114	xx121	08303	00190	
□ Wasserkuppe	42370	01861	24204	16030	72801	42300	01890	28202	16070	01404	00101	
□ Feldberg i.T.	42470	01762	12103	29110	31300	42400	00890	32200	29080	20401	00121	
□ Königsstuhl	55700	05661	00001	56130	50300	55700	01790	04101	55100	41401	00140	
□ Fleckl	71070	01841	00001	22130	20902	71000	04890	00001	24065	01401	00130	
□ Silberhütte	72600	00790	00000	25100	10803	72600	01890	00001	26080	11303	00120	
□ Falkenstein	75370	05831	00003	73105	08301	75300	00990	00000	73155	00303	00120	
□ Hohenpeißenberg	77770	05842	20222	09151	08101	77740	05741	04201	09110	80403	00150	
□ Zugspitze	47604	02983	22524	14015	32303	47604	01971	22401	15015	40304	00024	
Berlin - Tempelhof	44074	02863	20326	22150	36907	44057	03875	20228	21130	4x300	00160	

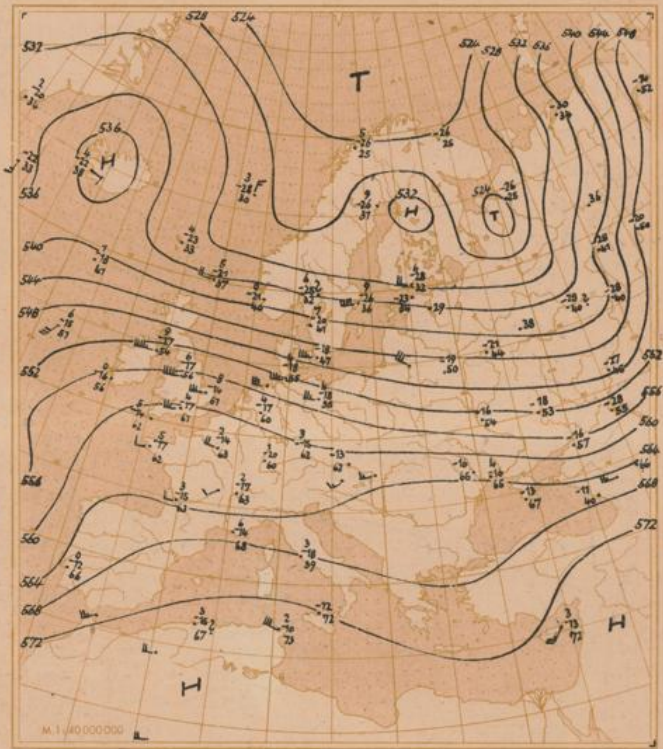
  

Bodenstationen □ Bergstationen	heute 0 Uhr MGZ					heute 6 Uhr MGZ							Erdboden-Minimum
	JJJC <sub>L</sub> C <sub>M</sub>	wwVhN <sub>L</sub>	DDFWN	PPTT <sub>S</sub>	T <sub>S</sub> C <sub>M</sub> app	JJJC <sub>L</sub> C <sub>M</sub>	wwVhN <sub>L</sub>	DDFWN	PPTT <sub>S</sub>	T <sub>S</sub> C <sub>M</sub> app	RRT <sub>X</sub> E		
Kassel	50707	05690	00003	24060	50301	50100	05690	00000	24040	20401	00000	0.0	
Schenklengsfeld						53700	05790	00000	25505	10404	00510	-1.9	
Gießen	51300	00790	00000	24090	30303	513xx	48109	00009	25020	1x401	00010	-0.3	
Schlüchtern	53300	00690	00000	25070	30301	53300	04790	14300	25070	40404	00040	-0.1	
Frankfurt a.M.	51100	00890	04100	24060	40101	51104	05590	00001	24040	20302	00040	1.8	
Bad-Kissingen	70300	05690	00000	24020	20101	70300	04790	00000	25005	00203	00500	-1.6	
Hof	45100	00790	18100	26015	10301	45100	00890	00000	28525	20302	00530	-5.6	
Bayreuth	71300	00790	00000	26015	10301	71300	05790	00000	26515	20302	00520	-5.8	
Würzburg	70400	05690	00000	24040	40201	704xx	48009	32109	25020	2x202	97010	3.1	
Mannheim	45700	05590	00000	24050	40301	45700	47390	32100	24030	30402	00031	-0.9	
Nürnberg	42600	00790	00000	25020	00102	42600	05690	00002	26515	21402	00510	-5.4	
Weiden	71900	05790	00000	26005	10301	71900	04790	00000	27525	30302	00520	-3.1	
Ühringen	55300	05690	00000	24050	30300	55300	05690	00000	24020	20203	00020		
Karlsruhe	41300	05590	00000	23040	40300	41300	47390	00000	24010	10203	00010	-2.4	
Weißenburg	73100	05690	00000	26020	10101	73104	01790	00004	27000	01401	00510	-3.3	
Regensburg	73300	05790	00000	25040	30302	73304	09590	22202	26010	01303	00000	-0.7	
Stuttgart	44300	05590	00000	24070	50301	44350	05574	00004	24060	40402	00050		
Stötten						5675x	02855	12126	24080	5x401	00070	3.7	
Passau	86500	05790	32200	23050	40303	86500	47290	04100	25020	10303	00010	0.0	
Augsburg	76600	05590	00000	25060	50102	76600	45290	16200	26030	30402	00030	3.0	
München - Riem	47400	05690	00000	25060	50301	47400	05590	14200	26040	30402	00030	-1.0	
Oberstdorf						77610	04971	00001	xx040	30300	00030	0.6	
□ Wasserkuppe	42300	00890	22100	16060	00301	42300	00890	22100	16060	30401	00051	-0.2	
□ Feldberg i.T.	42400	00890	00000	30080	20300	42400	05790	12100	30080	00300	00060		
□ Königsstuhl	55700	00790	14100	56070	40901	55700	00790	00000	25060	20300	00060	1.6	
□ Fleckl						71000	00890	00000	27015	10402	00023	-1.9	
□ Silberhütte	72600	00790	00000	26070	00303	72600	00890	16100	26050	10400	00050	-0.4	
□ Falkenstein						75300	05890	28100	74040	10301	00030	0.3	
□ Hohenpeißenberg	77700	05790	10200	10090	80301	77740	04761	00001	10110	91301	00030	2.7	
□ Zugspitze	47600	00990	22400	15505	40100	47650	42912	24402	15515	10401	00514	5.92	
Berlin - Tempelhof	44057	02763	20225	21110	40901	44054	05653	22325	21090	50403	00090	5.8	

# Höhenwetterlage von heute früh

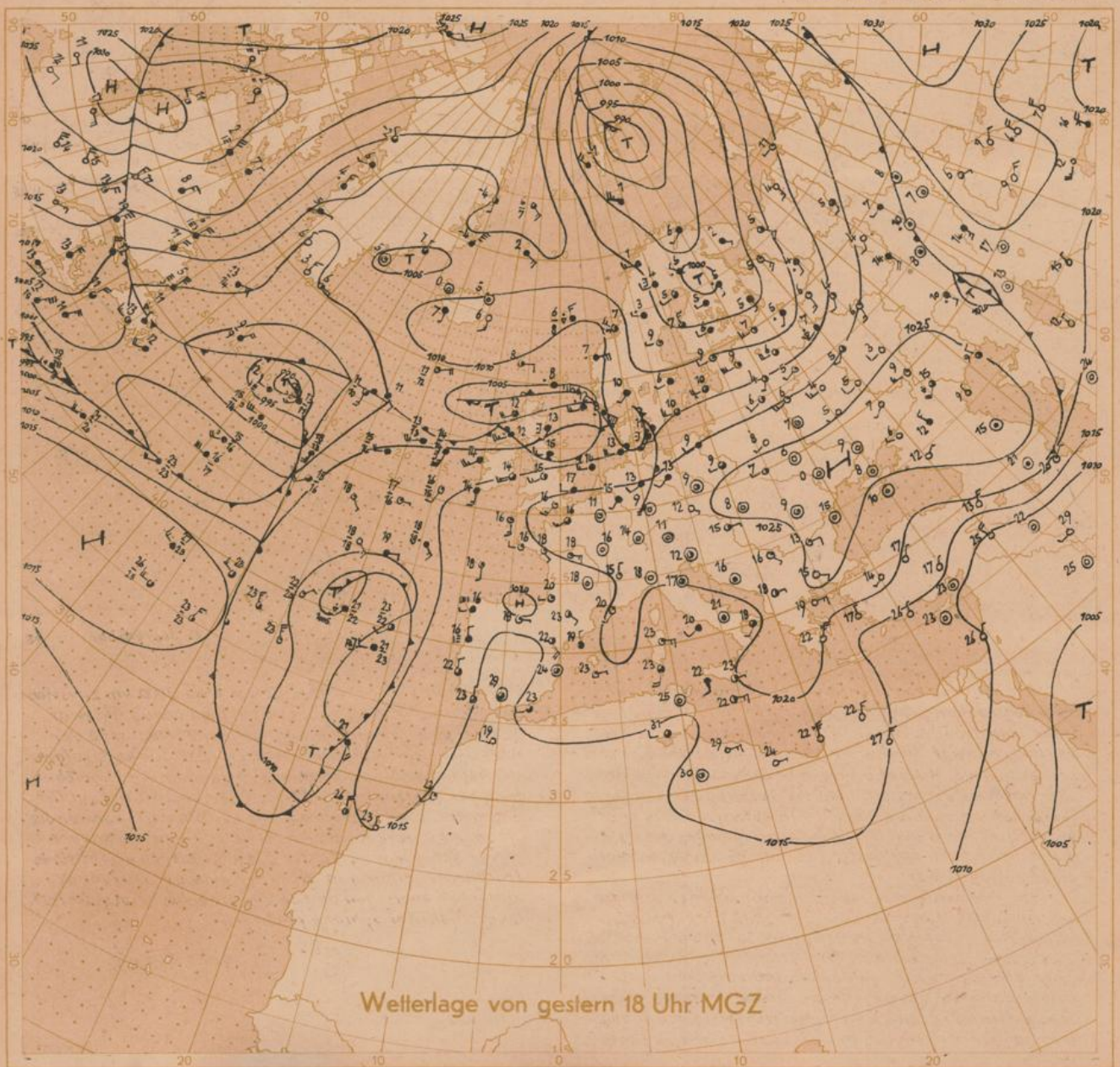


Relative Topographie 500 über 1000 mb (geodyn. Dekameter)



Absolute Topographie 500 m b

$\frac{-33}{7}$   $\frac{7}{36}$  in 500 mb -33°C etwa 70° Feuchte  
 in 5 oder 6 km Höhe West 76 Knoten  
 Eintr. Beispiel



## Wetterlage von gestern 18 Uhr MGZ

# Freie Atmosphäre Temperatur und Feuchte

Sonnabend, den 25. September 1948

yy: Tag, GG: Zeit (MGT)

PP: Druck (Zehner-mb) TT: Temperatur (°C), U: Relative feuchte (Zehner %), 1=1-14%, 8=75-84%, 0=95-100%, UU: Rel. Feuchte (%)

## RADIOSONDEN

Ort	Erlangen				Wiesbaden				Berlin				Schiff Nicosia		Grönland Lulea		Grönland Schiff		Schiff Lerwick		Schiff Oamberra	
	716	716	367	367	367	367	440	440	440	440	52M36M	348	66M37M	057	17M69M	62M33M	59M17M	501	54M19M	808	2502	2502
yy GG	2415	2503	2415	2503	2509	2415	2421	2503	2509	2502	2503	2503	2503	2503	2503	2503	2503	2502	2502	2502	2502	2502
Nullradarsenke	3030	400/230	3330	2000	3050	1400/1700	2380	2170	2790	2800	4800	500	980	800	1160	1700	2000	3280	3340			
41																						
96							-56						-68				-50	-55		-52	-56	-58
225	-51	-58		-60	-53	-60	-61	-60	-57	-49	-45	-53	-50	-57	-55	-49	-48	-41	-48	-41	-42	
300	-42	-42		-44	-56	-47	-45	-46	-44	-47	-31	-46	-52	-47	-48	-41	-48					
400	-29	-27	-27	-28	-43	-32	-30	-30	-28	-30	-19	-31	-37	-32	-33	-30	-33	-26	-27			
500	-16	-15	-17	-17	-27	-19	-17	-18	-17	-17	-13	-20	-26	-20	-22	-18	-21	-15	-14			
600	-6	-7	-7	-8	-17	-10	-9	-9	-8	-8	-2	-10	-16	-14	-14	-9	-13	-6	-7			
700	0	+1	+1	-1	-8	-7	-6	-7	-2	-2	+1	+8	-5	-10	-6	-4	-4	+2	+3			
800	+2	+3	+3	+0	+0	-1	+1	+1	+2	+2	+5	+17	-2	-5	-7	-4	-1	+1	+7	+9	+12	
900	+8	+9	+9	+6	+4	+5	+8	+8	+9	+8	+9	+23	+3	+1	+4	+2	+5	+3	+8	+9	+12	
1000																						
Boden	+16	0	+17	+2	+10	+15	+13	+11	+15	+12	+21	+3	+5	+7	+9	+11	+8	+14	+11	+9	+11	
41																						
96				1615	1634	1609		1609		1615	1655			1618	1600	1626	1620	1623	1627			
225	1097	1106		1094	1103	1085	1103	1089	1097	1073	1135	1069	1054	1077	1065	1083	1071	1096	1106			
300	915	921		912	919	904	911	908	914	887	941	886	874	895	882	895	886	911	921			
400	721	723	721	717	722	711	717	714	717	693	738	693	686	702	690	700	695	713	724			
500	560	562	560	557	561	552	557	555	557	533	572	534	531	543	533	541	537	551	562			
600	423	424	423	420	424	417	420	420	422	396	432	399	399	409	399	405	403	414	425			
700	303	304	303	301	305	299	301	301	303	278	310	282	284	294	282	286	286	294	305			
800	198	198	198	197	199	195	197	197	198	173	200	179	182	192	179	183	182	188	198			
900	104	104	104	104	105	102	103	103	104	78	101	87	91	102	87	90	89	93	103			
1000	18	20	17	18	19	17	17	17	18	-8	10	4	7	20	3	5	5	7	16			
41/96																						
96/225				521	531	524		520		542	520			541	535	543	549	527	521			
225/300	537	544		537	542	533	546	534	540	540	563	535	523	534	532	542	534	545	544			
300/400	543	542	543	539	542	535	540	538	539	541	562	530	524	523	530	536	532	544	546			
400/500								1206x														
500/600								2014x														
600/700								0764x	2212x					0714x								
700/800								1006x	4968x	3490x				0815x								
800/900								0802x	2012x	5265x	43775			0917x								
900/1000																						
1000																						
Relative Topographie																						
41/96																						
96/225																						
225/300																						
300/400																						
400/500																						
500/600																						
600/700																						
700/800																						
800/900																						
900/1000																						
1000																						
Markante Punkte																						
Schlüssel: PPTTU																						
1307x				1108x	1710x	2112x	58595	48713	1710x		1021x			0800x	0505x	1002x	2800x	1708x	1913x			
1807x				1812x	2306x	35907	59607	54656	2012x		2007x			1502x	0606x	2002x	33935	2013x	2011x			
1909x	1500x			2210x	3213x	61594	66543	62577	49694		35771			1693x	2013x	1005x	45775	2501x	2502x			
2008x	2001x			3390x	76044	68564	68536	71517	51636	1403x	45642	7897x	2200x	34907	2003x	35871	5838	55615	65525			
2111x	2208x	68003	52644	85075	73550	69570	73550	62544	2099x	46632	2505x	2400x	49705	2305x	65562	65590	65513	73065				
3687x	74043	72023	78527	86095	76538	79019	76519	68585	35888	65044	38611	2605x	59633	3590x	64552	72540	75042	75066				
64533	78044	77026	85046	89074	83008	85059	85057	74015	55628	75134	64592	37010	61653	7951x	68553	78500	82076	83097				
75023	82035	81035	88056	95105	85026	87069	94090	78058	59628	85211	77532	88619	69613	82550	72550	84029	83067	85104				
85055	97048	85055	95107	98077	86005	95116	99137	97118	85076	95263	85016	89018	85553	96066	95080	88025	92118	95135				
99164	99510	01175	01029	01107	02154	02136	02117	02157	99120	96244	88540	01058	02575	01097	01110	95059	01140	01119				

## Höhenwinde

yy: Tag, GG: Zeit (MGT) FORM: DD vv(v) DD: Windrichtung (36teilig), vv(v): Geschwindigkeit (Knoten)

Ort	Erlangen				Wiesbaden				München				Berlin				Kassel		Frankfurt		Lerwick		Larkhill		Downhara		Motsyrow		Svaym		Lan 20w	
	2415	2415	2509	2415	2421	2503	2509	2415	2421	2503	2509	2415	2421	2503	2509	2415	2415	2415	2415	2602	2502	2502	2502	2502	2502	2502	2502	2502	2502	2502		
yy GG	21300	42																														
19800	51																															
18300	62	2840								2818																						
16800	80	2744								2724																						
15200	100	2844								2822																						
13700	135	2844								2722	2920																					
12200	175	2922								2925	3039	3038																				
10700	225	3128								2924	3148	3036	2935	2827																		
9100	300	3136								2814	3046	3028	2936	2828	3126																	
7900	350	3032								2822	2942	2922	2720	2729	2920																	
7000	400	3032								2820	2943	2932	2730	2828	2920																	
6100	450	2620	2817	2713	2907					2820	2840	2928	2731	2826	2919	2940	2615	2918	2823	2831	2745	2231	3635									
4800	550	2824		2712	2604					2712	2835	2928	2723	2828	2714	2833	2913	2915	2822	2922	2642	2223	0510									
4000	600	2820		2712	2618	2916	262																									

# Täglicher Wetterbericht

herausgegeben vom Deutschen Wetterdienst in der US-Zone, Zentralamt

Jahrgang: 73 Nr. 265-D

Mittwoch, den 22. September 1948.

Seite 1

Verlagsort: Bad Kissingen

Bodenstationen	gestern 12 Uhr MGZ					gestern 18 Uhr MGZ						
	JJJC <sub>L</sub> C <sub>M</sub>	wwVhN <sub>L</sub>	DDFWN	PPTT <sub>S</sub>	T <sub>S</sub> C <sub>N</sub> app	JJJC <sub>L</sub> C <sub>M</sub>	wwVhN <sub>L</sub>	DDFWN	PPTT <sub>S</sub>	T <sub>S</sub> C <sub>N</sub> app	RR <sub>T</sub> T <sub>E</sub>	E
Kassel	50784	25954	69505	14120	40204	50786	02844	26384	17080	40203	03137	
Schenklengsfeld	53720	81855	26485	14110	40702	53746	01852	26283	17080	40404	95127	
Gießen	51380	01854	57424	16120	40204	51326	02854	30785	18080	53207	97140	
Schlüchtern	53350	02856	22326	16100	50303	53350	01854	20194	19060	30377	02777	
Frankfurt a.M.	57180	02855	28385	17140	40202	57126	01853	26183	19100	57407	97150	
Bad-Kissingen	70324	02855	26326	15120	50201	70340	01954	14284	17080	70209	02747	
Hof	45784	02845	24525	14080	30306	45746	02854	20324	17050	30307	00710	
Bayreuth	7138x	81745	23428	14100	5x203	71386	02844	28184	16070	50208	04727	
Würzburg	70480	02856	25416	16110	40201	70480	25846	28285	18090	70207	95147	
Mannheim	45720	02855	30325	18140	31002	45784	81856	30487	20110	7x205	97151	
Nürnberg	42680	02865	24525	15110	10303	4268x	81857	30327	17100	3x407	97130	
Weiden	7198x	81858	28428	14100	2x401	7198x	81748	28288	17070	5x403	96121	
Uhringen	55380	02754	24324	17120	50302	55340	01864	00024	18090	40404	00750	
Karlsruhe	41320	02854	28225	18140	51202	41354	02854	24225	19110	42405	00750	
Weißenburg	7378x	25756	24226	18070	5x003	73704	01790	00083	18090	30205	01727	
Regensburg	73320	01863	26513	14140	30200	73340	01862	26312	17100	20204	301x0	
Stuttgart	44386	81766	32327	19100	5x403	44346	02863	20184	19120	20302	97140	
Stöten	5678x	25837	24487	78080	2x403	56754	01853	22723	20060	30302	97090	
Passau	86524	02854	24425	13130	50200	86540	01853	24203	16080	30309	00740	
Augsburg	76680	02864	24305	17120	71601	76646	01861	24287	19090	37205	97130	
München-Riem	47484	02864	24525	16110	27701	47450	01763	24383	19090	40307	97130	
Oberstdorf	77662	64526	32268	xx080	7x203	7768x	03758	16128	xx070	6x301	05097	
Wasserkuppe	42380	25834	61485	07050	20203	423xx	48009	28499	10020	2x206	03071	
Feldberg i.T.	42480	81846	57655	23060	40206	4248x	81827	28687	24040	3x404	01080	
Königsstuhl	55780	02854	28324	50090	40303	55157	25855	28387	57070	4x703	97117	
Flechl	7108x	81747	24387	15060	3x406	71044	02844	00085	17040	3x207	05081	
Silberhütte	7268x	03848	20528	16060	0x405	7268x	25837	26237	18030	3x206	07071	
Falkenstein	76380	02825	26546	64030	08207	76380	02834	24484	66015	00305	91057	
Hohenpeißenberg	77780	10844	24466	04070	61703	77740	05864	28324	05050	30305	05087	
Zugspitze	476xx	77009	28579	05565	6x802	476xx	44009	30679	07585	8x307	03038	
Berlin-Tempelhof	44036	81855	67586	05120	73406	44056	01853	26314	10100	33406	05130	

Bodenstationen	heute 0 Uhr MGZ					heute 6 Uhr MGZ						Erdboden-Minimum
	JJJC <sub>L</sub> C <sub>M</sub>	wwVhN <sub>L</sub>	DDFWN	PPTT <sub>S</sub>	T <sub>S</sub> C <sub>N</sub> app	JJJC <sub>L</sub> C <sub>M</sub>	wwVhN <sub>L</sub>	DDFWN	PPTT <sub>S</sub>	T <sub>S</sub> C <sub>N</sub> app	RR <sub>T</sub> T <sub>E</sub>	
Kassel	50150	02855	28785	19070	50205	50154	05654	12124	20040	20200	02037	0.6
Schenklengsfeld						53754	05743	00004	21020	17404	00007	-0.6
Gießen	51300	00790	20700	21060	40705	51357	04752	24103	21040	28403	97030	0.5
Schlüchtern	53350	05754	22224	21040	30305	53354	04532	24303	22030	21305	00030	0.7
Frankfurt a.M.	57150	02855	26705	21090	60703	57154	05652	26703	21060	42307	00050	2.6
Bad-Kissingen	70305	02790	18114	20040	30205	70384	02763	00004	20040	32402	00031	2.2
Hof	45754	01841	22303	20030	20304	45704	01790	22203	21010	10304	00000	-1.0
Bayreuth	71300	01890	00002	19040	37305	71350	02754	28705	20040	31404	00030	-1.5
Würzburg	70450	01863	32223	21060	50304	70450	01753	00003	22030	30404	00031	1.7
Mannheim	45754	02863	28784	22080	60303	45704	01790	28707	22020	21403	97020	-1.0
Nürnberg	42604	01890	24287	27040	30305	4265x	05657	22207	22020	2x206	97070	-3.0
Weiden	71950	05753	00003	20030	20303	71950	05743	00003	21040	30302	02031	-0.1
Uhringen	55355	02764	00024	21050	40703	5535x	04547	00007	22020	2x403	00070	
Karlsruhe	41350	02864	00024	22070	60707	41354	05671	00024	22050	47403	00040	7.3
Weißenburg	73704	01790	00002	22030	20303	7375x	02757	00007	22050	4x403	00027	-7.5
Regensburg	73300	00890	28380	20070	50103	73357	05664	24105	21030	3x304	57031	0.6
Stuttgart	44300	00790	24770	21090	40703	44350	05664	00004	22060	47405	97050	
Stöten						567xx	46109	22049	22030	3x404	00030	7.6
Passau	86554	02764	22324	19060	40303	8655x	02755	24115	20040	3x303	00030	0.4
Augsburg	76600	00890	22200	22050	30702	76604	05790	24103	22030	11207	00020	0.0
München-Riem	47404	01890	20207	22030	20707	47404	05690	20223	22020	20003	00040	-1.3
Oberstdorf						7765x	05648	00028	xx030	3x600	00020	7.0
Wasserkuppe	423xx	46009	61449	17020	2x204	423xx	46109	26249	17000	0x407	00000	0.3
Feldberg i.T.	424xx	46109	30789	26030	30900	424xx	46109	28549	26070	1x300	97070	
Königsstuhl	55704	01890	02223	53060	49707	55750	08442	32122	53030	30404	00037	2.0
Flechl						7105x	03738	24328	27030	2x207	92031	7.8
Silberhütte	726xx	44707	24249	20020	2x203	726xx	46704	24349	20070	1x403	97070	7.5
Falkenstein	75350	49215	28485	68505	70007	753xx	48709	26349	68575	1x403	95571	-1.4
Hohenpeißenberg	77750	05762	28222	05040	10300	77704	05890	30707	06030	10407	00027	-0.5
Zugspitze	476xx	46009	26589	07595	9x707	47600	41990	24547	06596	07407	97590	
Berlin-Tempelhof	44054	01872	24403	13070	40705	44050	02837	24306	14050	36307	00050	2.9