

Täglicher Wetterbericht

des Meteorologischen Dienstes der Deutschen Demokratischen Republik

Herausgeber: Meteorologischer Dienst der DDR, Zentrale Wetterdienststelle

1500 Potsdam, Michendorfer Chaussee 23

Fernruf-Sammelnummer 3160, Telex-Nr. 015532

Nachdruck, auch auszugsweise, nur mit Quellenangabe gestattet.
Bezugspreis monatlich 4,- M (einschließlich Beilagen) EVP 0,15 M.

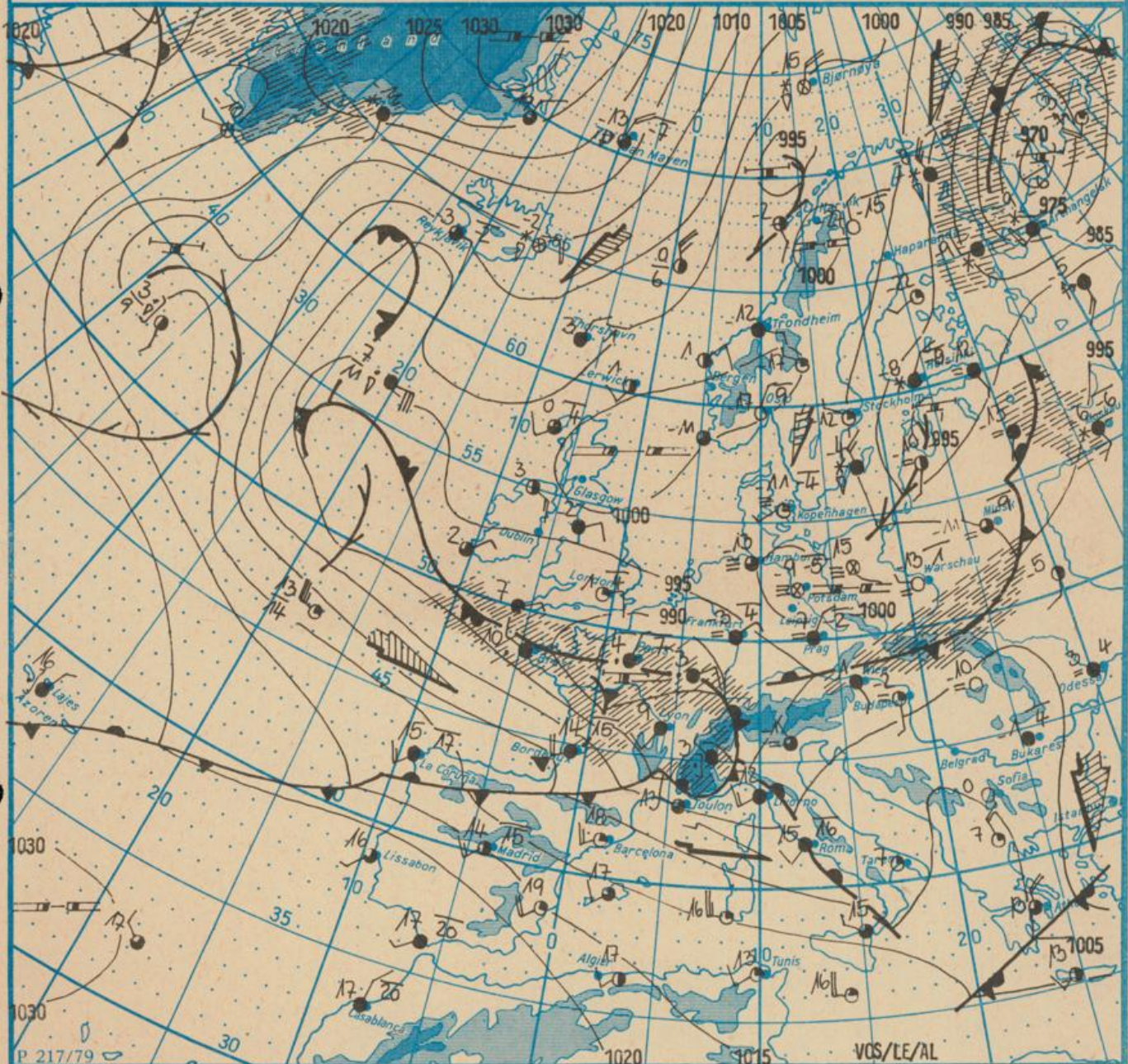
Index 30086

AN (EDV) 603500

Jahrgang 35

MITTWOCH, DEN 16. DEZEMBER 1981

Nr. 350



Wetterlage

16. 12. 81, 01h

M 1 : 30 000 000

	Warmfront		Strömung in Warmluft		Dunst		Sprühregen		Graupelschauer		windstill		wolkenlos
	Kaltfront		Strömung in Kaltluft		feuchter Dunst		Regen		Hagelschauer		umlaufender Wind		heiter
	Okklusion		Niederschlagsgebiet		Bodennebel		Schnee		Regenschauer		Nordost 5 km/h		wolkig
	Konvergenzlinie		Niederschlagsgebiet		Nebel		Schnee		Schneeschauer		Ost 10 km/h		stark bewölkt
	Hochdruckgebiet	10	10°C Lufttemperatur		Nebel in der Umgebung		Schneetreiben bzw. Sandsturm aber nicht zum Beobachtungstermin z.B. *)		Wetterleuchten		Südost 30 km/h		bedeckt
	Hochdruckkeil	12	12°C Wassertemperatur		Nebel in der Umgebung		Schneetreiben bzw. Sandsturm aber nicht zum Beobachtungstermin z.B. *)		Gewitter		Südwest 100 km/h		Bedeckung nicht angebbt
	Zwischenhoch	20	Tagesmaximum der Luft temperatur des Vortages										
	Tiefdruckgebiet												
	Tiefausläufer												

Erscheint täglich, nur im Postbezug erhältlich

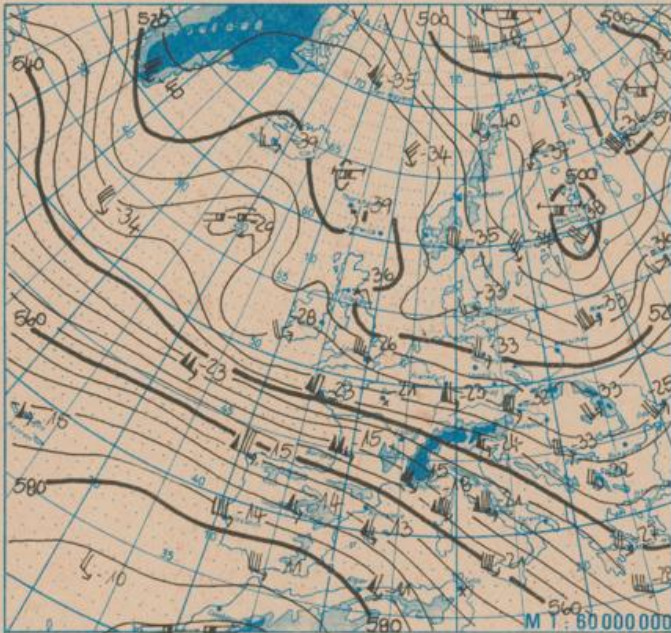
Ag 15 350/81 1/16/61
Reklamationen sind an den
zuständigen Postzeitungs-
vertrieb zu richten.

Station	Höhe über dem Meerespiegel	gestern										heute													
		13h					19h					01h					07h								
		Windrichtung und Windgeschwindigkeit	Windspitze ≥ 15 m/s 07h bis 13h	Wetter 13h Weiterverlauf 07h bis 13h	Lufttemperatur	Taupunktdifferenz	Windrichtung und Windgeschwindigkeit	Windspitze ≥ 15 m/s 13h bis 19h	Wetter 19h Weiterverlauf 13h bis 19h	Lufttemperatur	Taupunktdifferenz	Windrichtung und Windgeschwindigkeit	Windspitze ≥ 15 m/s 19h bis 01h	Wetter 01h Weiterverlauf 19h bis 01h	Lufttemperatur	Taupunktdifferenz	Windrichtung und Windgeschwindigkeit	Windspitze ≥ 15 m/s 01h bis 07h	Wetter 07h Weiterverlauf 01h bis 07h	Lufttemperatur	Taupunktdifferenz				
Boltenhagen	15	N	6	•	•	-1	6	NW	3	•	•	-3	3	WSW	3	•	•	-13	1	SW	2	•	•	-10	1
Warnemünde	4	N	5	•	•	-2	3	NW	4	•	•	-2	2	SSW	2	•	•	-6	1	SW	3	•	•	-4	1
Arkona	42	N	4	•	•	-1	9	NW	6	•	•	-1	5	NW	8	•	•	-10	5	NNE	6	•	•	-3	4
Putbus	40	NW	4	•	•	-4	6	NW	3	•	•	-8	2	WSW	5	•	•	-5	1	W	1	•	•	-6	1
Greifswald	2	NW	3	•	•	-4	4	W	1	•	•	-8	1	WSW	3	•	•	-9	1	WSW	1	•	•	-5	1
Boizenburg	45	NNW	2	•	•	-2	5	NW	2	•	•	-8	3	W	1	•	•	-13	2	WSW	1	•	•	-13	3
Schwerin	59	N	2	•	•	-2	3	NW	2	•	•	-7	2	WSW	1	•	•	-13	1	C		•	•	-14	1
Marnitz	81	C		•	•	-4	4	NW	1	•	•	-9	3	C		•	•	-11	2	C		•	•	-13	2
Teterow	46	C		•	•	-3	3	NW	2	•	•	-9	3	SW	1	•	•	-9	1	SW	1	•	•	-9	2
Neubrandenburg	81	NNW	1	•	•	-4	2	NW	2	•	•	-8	0	W	1	•	•	-10	1	C		•	•	-14	1
Ueckermünde	1	WNW	2	•	•	-4	4	SW	2	•	•	-8	4	SW	2	•	•	-10	2	SSW	2	•	•	-13	3
Seehausen/Altmark	21	W	2	•	•	-6	2	C		•	•	-8	0	C		•	•	-15	1	C		•	•	-13	0
Gardelegen	47	N	1	•	•	-7	3	C		•	•	-5	1	C		•	•	-7	1	C		•	•	-13	2
Magdeburg	79	C		•	•	-6	1	WNW	1	•	•	-12	1	C		•	•	-7	1	C		•	•	-9	0
Wernigerode	234	C		•	•	-6	2	C		•	•	-15	1	SSE	1	•	•	-9	2	C		•	•	-7	1
Brocken	1142	ENE	10	•	•	-8	3	E	9	•	•	-9	1	ESE	8	•	•	-10	0	E	10	•	•	-11	0
Neuruppin	38	NW	2	•	•	-4	4	WNW	1	•	•	-10	0	C		•	•	-14	0	C		•	•	-16	0
Potsdam	81	NW	1	•	•	-6	5	NW	1	•	•	-8	2	C		•	•	-9	2	C		•	•	-9	1
Berlin-Alex	38	-	-	•	•	-4	4	-	-	•	•	-4	2	-	-	•	•	-6	1	-	-	•	•	-8	1
Berlin-Schönefeld	47	N	1	•	•	-6	5	C		•	•	-11	2	WSW	1	•	•	-13	1	NNE	1	•	•	-12	1
Angermünde	56	NNW	2	•	•	-6	2	C		•	•	-8	0	C		•	•	-15	2	S	2	•	•	-16	2
Lindenberg	98	NNW	2	•	•	-6	2	NNW	1	•	•	-8	1	WNW	1	•	•	-11	0	NNW	1	•	•	-12	1
Frankfurt/Oder	48	C		•	•	-8	4	WSW	1	•	•	-8	3	C		•	•	-13	1	C		•	•	-15	0
Harzgerode	403	NNE	3	•	•	-6	3	C		•	•	-13	2	C		•	•	-14	1	NE	2	•	•	-9	1
Artern	164	E	4	•	•	-5	3	C		•	•	-8	3	C		•	•	-11	1	ENE	3	•	•	-9	0
Wittenberg	105	NNW	2	•	•	-6	3	C		•	•	-11	1	C		•	•	-10	1	C		•	•	-10	1
Leipzig-Schkeuditz	131	NNW	3	•	•	-7	2	NNW	2	•	•	-11	1	SSE	2	•	•	-12	1	NNE	2	•	•	-14	1
Collnberg	314	NNW	3	•	•	-7	1	NE	5	•	•	-7	1	E	6	•	•	-7	3	ENE	5	•	•	-12	0
Doberlug-Kirchhain	97	NW	2	•	•	-7	2	C		•	•	-15	0	C		•	•	-12	0	NNW	1	•	•	-13	0
Cottbus	68	N	1	•	•	-6	3	C		•	•	-12	2	C		•	•	-11	2	C		•	•	-13	2
Leinefelde	356	NNE	1	•	•	-3	1	C		•	•	-3	2	NE	1	•	•	-13	0	NE	1	•	•	-14	1
Erlurt-Binderleben	315	ENE	2	•	•	-2	ENE	3	•	•	-8	2	C		•	•	-11	0	ENE	3	•	•	-11	0	
Meiningen	450	C		•	•	-1	1	NNW	3	•	•	-6	3	C		•	•	-9	2	NNW	1	•	•	-8	3
Schmucke	937	N	4	18	•	0	N	8	•	•	-9	0	NE	11	19	•	•	-11	2	NE	11	26	•	-12	0
Sonneberg-Neufang	626	N	4	•	•	0	NNE	9	•	•	-6	1	NE	9	•	•	-9	3	NNE	9	•	•	-10	1	
Gera-Leumnitz	311	N	1	•	•	-1	NE	3	•	•	-7	1	NNE	1	•	•	-10	0	NE	3	•	•	-12	1	
Plauen	407	N	3	•	•	-1	N	5	•	•	-7	0	N	2	•	•	-8	1	N	1	•	•	-11	1	
Karl-Marx-Stadt	418	NNE	4	•	•	-1	NNE	1	•	•	-7	0	NNE	2	•	•	-10	2	ENE	3	•	•	-10	0	
Fichtelberg	1213	WNW	5	19	•	0	N	3	•	•	-7	1	ENE	6	•	•	-11	2	E	5	•	•	-12	1	
Dresden-Klotzsche	222	NW	2	•	•	-1	C		•	•	-7	1	C		•	•	-10	1	C		•	•	-14	2	
Görlitz	237	NNW	5	•	•	-1	WNW	1	•	•	-8	1	C		•	•	-9	1	NE	1	•	•	-14	1	
Zinnwald-Georgenfeld	877	NW	4	•	•	-1	NNE	4	•	•	-11	1	-	-	•	•	-11	1	E	3	•	•	-11	1	

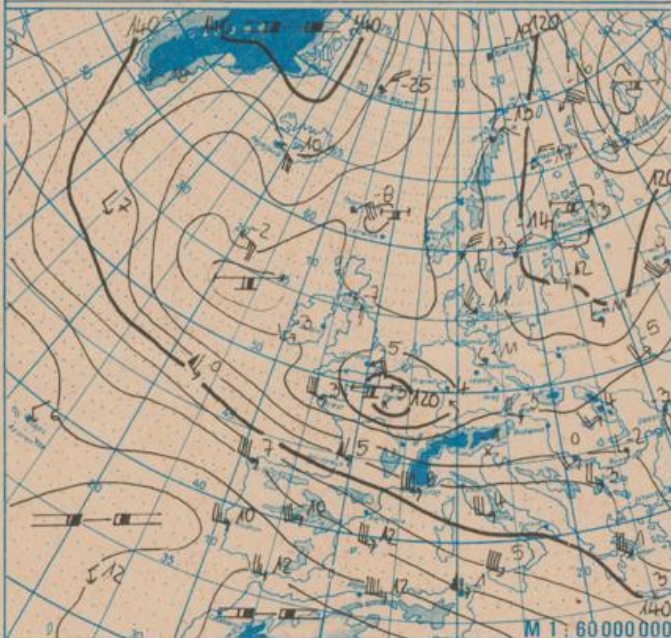
Meteorologische Daten aus dem Ausland

* Zeitangaben in Ortszeit

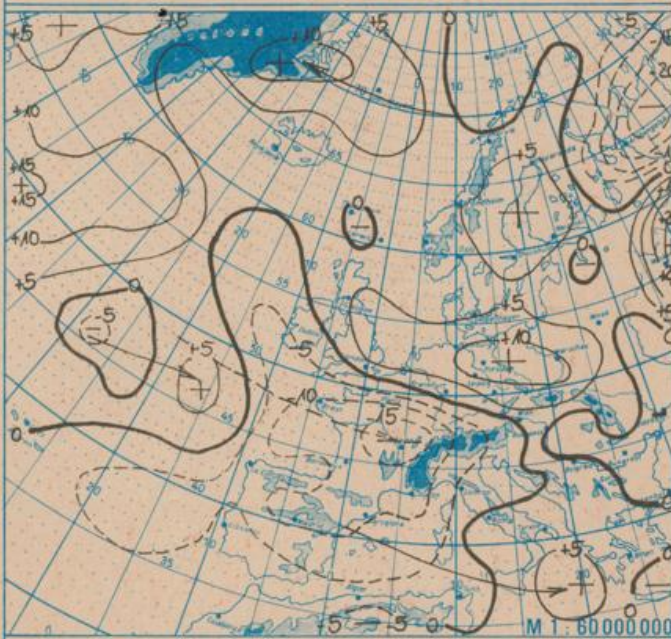
Station	Höhe über dem Meerespiegel	Wetter gestern 13h	Niederschlagshöhe gestern 07h bis 19h	Maximum der Lufttemperatur gestern 07h bis 19h	Niederschlagshöhe gestern 19h bis heute 07h	Minimum der Lufttemperatur gestern 19h bis heute 07h	Station	Höhe über dem Meerespiegel	Wetter gestern 13h	Niederschlagshöhe gestern 07h bis 19h	Maximum der Lufttemperatur gestern 07h bis 19h	Niederschlagshöhe gestern 19h bis heute 07h	Minimum der Lufttemperatur gestern 19h bis heute 07h
Moskau	156	•	00	-	-	-	Bukarest	94	•	•	4	•	-2
Leningrad	4	•	04	-10	02	-15	Constanta	31	•	•	4	•	-2
Kiew	179	•	00	-2	•	-6	Sofia	595	•	•	2	•	-4
Taschkent *	428	•	•	-16	-	-	Varna	43	•	•	6	•	-1
Irkutsk *	485	•	•	-	-	-28	Rom	2	•	•	16	•	11
Warschau	106	•	02	1	•	-7	Wien	183	•	00	6	00	1
Gdansk	149	•	•	-	-	-	Genf	430	•	10	5	9	4
Jelenia Gora	342	•	•	-	-	-	München	530	•	5	4	10	0
Prag	380	•	2	2	00	6	Köln	91	•	1	1	•	-7
Cheb	474	•	1	2	02	6	Bremen	3	•	•	2	•	-14
Brno	238	•	05	4	02	6	Paris	89	•	7	7	17	1
Poprad	718	•	05	-1	05	6	Rotterdam	-4	•	•	•	•	-7
Budapest	139	•	•	3	•	6	London	24	•	•	4	•	-1
Szeged	83	•	01	2	•	6	Oslo	204	•	01	4	•	-24
Belgrad	96	•	00	0	•	6	Stockholm	15	•	05	4	•	-13



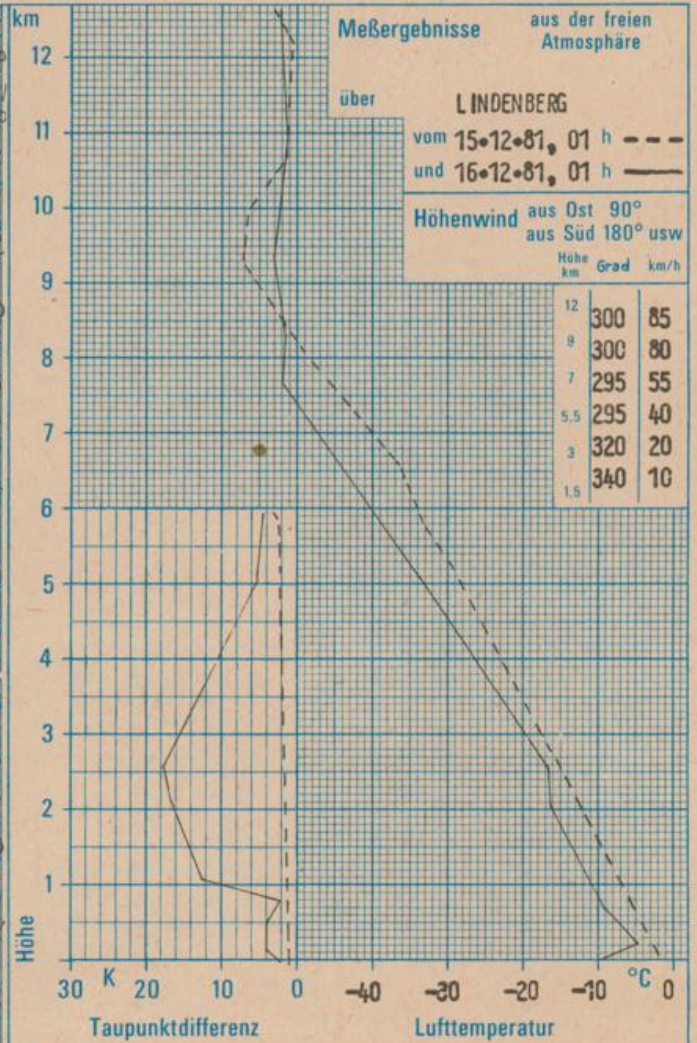
Absolute Topographie 500 mbar in geopotentiellen Dekameter 01h



Absolute Topographie 850 mbar in geopotentiellen Dekameter 01h



24 std. Luftdruckänderung seit Vortag 01h in mbar



WETTERLAGE UND WETTERENTWICKLUNG

Der Luftdruckanstieg über Mitteleuropa und Skandinavien führte zu einer Ausweitung des Hochdruckkeils, der von einem Hochdruckgebiet über Grönland ausgeht und sich nach Südosten erstreckt. Das am Dienstag noch über der DDR gelegene Tiefdruckgebiet mit der dazugehörigen Luftmassengrenze hat sich rasch nach Osten verlagert und befindet sich am Mittwoch über der Sowjetunion. Im Bereich des Hochdruckkeils gingen die Temperaturen nachts weit zurück. Bei dieser windschwachen Lage bildete sich gebietsweise dichter Nebel aus. Ein neues Tiefdruckgebiet befindet sich mit seinem Zentrum über Frankreich. Am Dienstag lag es noch westlich Islands. Es hat sich mit der straffen nordwestlichen Höhenströmung zügig nach Südosten verlagert. Da es auf einer südlicheren Bahn als die vorhergehenden Tiefdruckgebiete zog, wird es das Gebiet der DDR nicht beeinflussen. Unser Raum verbleibt im Einflußbereich des schwachen Hochdruckkeils, wobei das zu Nebelbildung neigende Wetter andauert. Die kontinentale arktische Polarluft bleibt wetterbestimmend, wobei die Temperaturen im Bereich des mäßigen bis strengen Frostes liegen werden.

Lie.