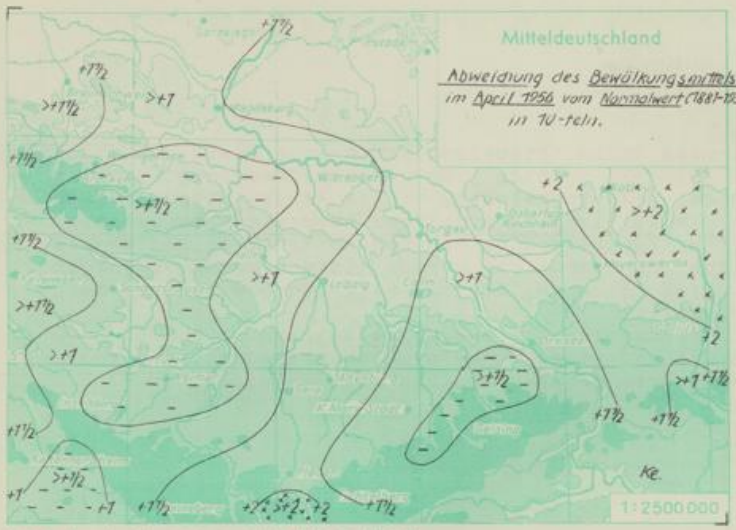

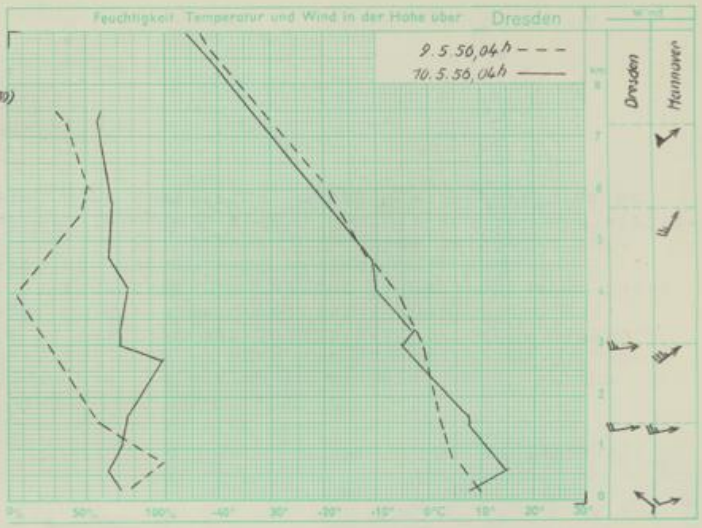

Wetterbeobachtungen aus Mitteldeutschland

Mittwoch, den 9.5.56 — Donnerstag, den 10.5.56

Stationen	Seehöhe (Barometer) m	13 Uhr gestern: Wind km/h	Wetter 13 Uhr	Luftdruck 0°C 13 Uhr	Temp. °C	Temp. 19 Uhr	19 Uhr: Wind km/h	Wetter 19 Uhr	Luftdruck 0°C 19 Uhr	Temp. °C	Temp. 19 Uhr	01 Uhr heute: Wind km/h	Wetter 01 Uhr	Luftdruck 0°C 01 Uhr	Temp. °C	Temp. 01 Uhr	07 Uhr: Wind km/h	Wetter 07 Uhr	Luftdruck 0°C 07 Uhr	Temp. °C	Temp. 07 Uhr	Höchst. Temp. gestern 13-13	Tiefst. Temp. 18-07	Erdboden minimum	Niederschl. mm 6-6
Fichtelberg	1215	NW 20	○	7543	7.7	7	SW 15	◔	7521	7	3	WSW 40	○	7494	8	10	W 60	●	7459	0	5	14	8	4.4	·
Brocken	1152	NW 15	◕	7546	7.1	9	SW 25	◕	7514	10	12	SW 45	●	7466	8	7	WSW 55	●	7423	4	0	12	4	3.5	1.0
Inselsberg	944	WSW 5	○	7558	13	12	WSW 5	◕	7537	14	12	SW 40	●	7488	11	3	W 50	●	7453	7	0	16	7	7	5
Geising	823	NW 15	○	928	13	10	NW 5	◕	925	13	7	SW 30	○	922	10	9	WSW 30	●	918	12	6	16	9	5	·
Sonneberg	630	SSW 15	○	950	16	13	SW 5	◕	946	17	15	SW 5	◕	943	13	10	SW 15	●	941	9	2	19	8	8	1
Weimar	268	WNW 20	○	1023	18	15	NNW 5	◕	1018	20	15	SSW 25	◑	1014	15	8	WNW 20	●	1013	11	0	22	11	8	4
Gera	303	SW 5	○	1023	17	16	SE 5	◕	1018	16	10	S 5	∞◑	1015	10	6	SW 5	●	1013	12	2	19	11	2	3
Wernigerode	240	NW 10	◕	1022	18	14	WSW 10	◕	1017	19	18	SSW 20	◑●	1012	14	4	WSW 10	●	1011	11	4	20	11	8	5
Magdeburg	85	WNW 5	◕	1022	18	15	S 5	◕	1017	20	18	SSW 5	◕	1013	12	5	W 5	●	1011	11	7	21	11	6	8
Halle - Kröllwitz	115	NW 5	◕	1023	18	14	still	◕	1019	19	15	S 5	○	1015	12	6	NW 5	●	1013	13	2	20	11	10	0.4
Leipzig	148	W 10	○	1023	17	13	SSW 5	◕	1018	19	13	S 10	○	1015	11	5	W 25	◑●	1011	14	4	20	11	8	1
Collm b. Belitz	329	NW 20	◕	1023	16	14	WSW 5	○	1019	15	14	SSW 20	○	1016	11	9	WSW 30	◑●	1011	13	4	17	11	8	4
Plauen	408	NW 5	○	1022	17	12	still	○	1018	19	13	SSW 5	○	1017	10	5	WSW 30	●	1014	14	4	20	10	7	0.2
K.Marx-Stadt	374	NW 5	○	1023	15	13	WSW 5	○	1019	18	14	SW 15	∞○	1017	11	5	W 15	∞●	1013	15	5	19	10	6	·
Dresden	257	WNW 20	◕	1022	16	12	still	○	1019	17	12	SSE 20	○	1016	10	4	S 10	∞●	1011	13	6	18	9	8	0.1
Görlitz	238	W 20	◕	1021	16	11	WSW 5	◕	1019	15	9	SSE 5	∞○	1017	8	4	S 15	●	1011	13	9	18	6	4	·

Dresden-Wahnsdorf: Gesamtstrahlung gestern 645 gcal/cm²

Wasserstände heute früh cm

Elbe	Schöna	315 —
	Pirna	330 -7
	Dresden	278 -7
	Meißen	347 -3
	Riesa	— —
	Torgau	390 -8
	Wittenberg	422 -12
	Dessau	366 -8
	Barby	382 -13
	Magdeburg	310 -10
Saale	Naumburg	256 -9
	Halle-Trotha	255 -13
	Bernburg	215 -12
	Grizehne	372 -24

Temperaturwerte Leipzig: Luftt. gestern Mittel 14.7; Normal 17.1

Erdbodentemp. heute 07 Uhr: Min. 5 cm Höhe 7.8; 2 cm Tiefe 13.0; 20 cm 13.9; 5 cm 13.0; 50 cm 13.7; 10 cm 13.4; 100 cm 12.4

Freitag, den 11.5.56

Sonne:	Aufgang	Untergg.
Leipzig	0426	1948
Dresden	0422	1942
Weimar	0432	1952
Magdeburg	0426	1934

Mond: 1 Tag nach Vollmond

Leipzig	0447	2111
Dresden	0443	2111
Weimar	0454	2120
Magdeburg	0446	2124

4 Schneehöhe in cm

MD-WV 301 — Sämtliche Zeitangaben in MEZ (Mitteleuropäische Zeit) — MdI der DDR am 29.8.51 VIII-K2-D-O-2/51 Nr. 214

Wetterkarte

Herausgeber:
Meteorologischer und Hydrologischer Dienst der Deutschen Demokratischen Republik
Mitteldeutsche Wetterdienststelle Leipzig
Anschrift: Leipzig O 27, Leninstraße 169. Fernruf: Leipzig 61875 und 61814.
Erscheint täglich. Postbezug monatlich DM 4,— (einschl. Zustellgebühr). Nachdruck, auch auszugsweise, ohne Genehmigung nicht gestattet. Bei unregelmäßiger Lieferung sind Beschwerden nur an das Zustellpostamt zu richten.

Jahrgang: 1956 — Donnerstag, den 10. Mai — Nummer: 131

Aerologische Meßergebnisse der Radiosonden-Aufstiegsstelle Dresden (232 m NN) April 1956 ~ 04 Uhr MEZ

Darstellung der Höhentemperaturen vom Boden bis 15 km Höhe (— — — Tropopause)

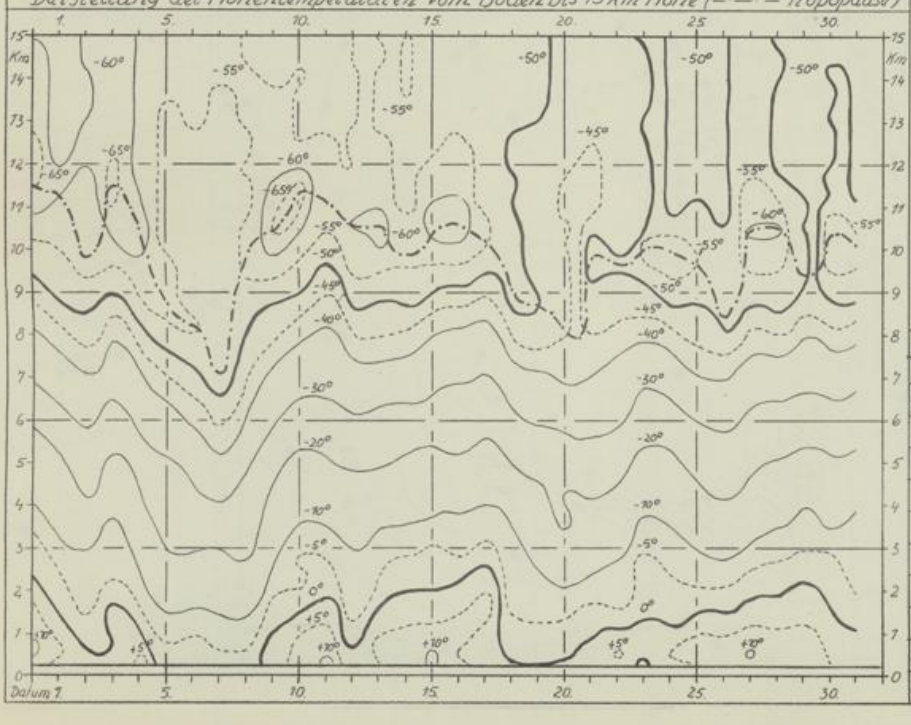

Höhe der 500 mb-Druckfläche in m

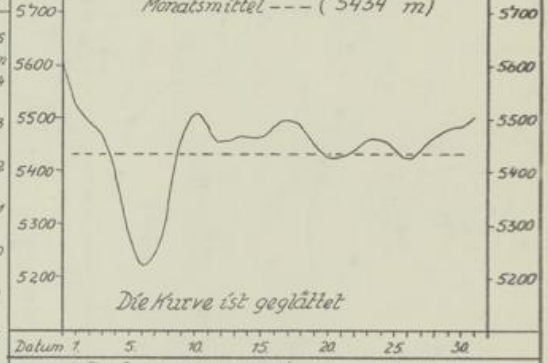

Höhen temperaturen in °C							Höhen in km						
Höhe	Monatsmittel	Maximum	am	Minimum	am	n	Höhe	Monatsmittel	Maximum	am	Minimum	am	n
7	-37.7	-29.3	17.	-51.9	7.	29	15	-54.5	—	—	—	—	16
6	-30.1	-22.1	17.	-46.3	7.	29	14	-54.1	—	—	—	—	17
5	-22.5	-16.3	17.	-38.5	7.	30	13	-53.6	—	—	—	—	17
4	-16.4	-10.0	17.	-29.4	7.	30	12	-54.1	—	—	—	—	19
3	-10.7	-4.0	17.	-22.1	8.	30	11	-55.9	-47.3	19.	-65.9	10.	20
2	-4.9	+4.4	17.	-14.2	8.	30	10	-55.7	-48.1	22.	-61.8	9.	23
1	+1.0	+6.5	15.	-7.8	7.	30	9	-51.5	-45.8	11.	-57.2	5.	29
0.5	+3.7	+10.8	27.	-4.6	8.	30	8	-45.2	-37.4	17.	-55.0	6.	29
Bodenz.	+3.6	+11.3	15.	-4.2	8.	30	n = Anzahl der Messungen						