

Wetterbeobachtungen aus Mitteldeutschland

Ort	Seehöhe (über Meer)	13 Uhr gestern, Dienstag, den 5.2.52				19 Uhr				01 Uhr heute, Mittwoch, den 6.2.52				07 Uhr				Mittagszeitpunkt (1952)	Mittagszeitpunkt (1951)	Mittagszeitpunkt (1950)	Mittagszeitpunkt (1949)	Mittagszeitpunkt (1948)	Mittagszeitpunkt (1947)	Dresden-Wahndorf Gesamtstrahlung gestern 2.7 kcal/cm ²	Temperaturwerte Leipzig			
		Wind	Wetter	Wetter	Wetter	Wind	Wetter	Wetter	Wetter	Wind	Wetter	Wetter	Wetter	Wind	Wetter	Wetter	Wetter								Wind	Wetter	Wetter	Wetter
Fichtelberg	1215	NW 50	☉	879	-7	NW 55	☉	872	-1	NW 35	☉	884	-3	NW 35	☉	885	-10	-6	-10	23.4	5	Wasserstände heute früh (cm)	Erg.	Min. 5 cm Höhe	-4.4			
Brocken	1132	N 60	☉	888	-7	N 55	☉	891	+6	N 55	☉	893	-7	N 35	☉	898	-6	-6	-7	33.0	2	Schöna	116	-6	7.5 cm	-0.3	20 cm	0.8
Inselberg	920	NW 30	☉	918	-5	NW 30	☉	929	-6	NW 40	☉	922	-6	NW 20	☉	922	-5	-4	-6	34.7	1	Pirna	102	±0	5 cm	0.0	50 cm	1.5
Sonneberg	635	N 20	☉	950	-2	N 20	☉	953	-4	N 20	☉	956	-5	SH 11	☉	956	-6	-2	-6	12.8	2	Dresden	99	+5	10 cm	0.4	100 cm	3.0
Weimar	266	NW 20	☉	1029	-9	NW 35	☉	1033	-5	N 15	☉	1034	-5	NW 5	☉	1035	-4	-0	-7	3.2	10.1	Meißen	—	—	Min. 2 cm Höhe	7.2	2.52	—
Gera	303	NW 20	☉	1028	-7	NW 5	☉	1032	-2	NW 15	☉	1034	-4	NW 5	☉	1035	-5	-1	-6	14.5	1	Riesa	183	+7	Son. n. w.	Aufgang	11.00	—
Wernigerode	240	NW 30	☉	1029	-7	NW 30	☉	1032	-0	NW 35	☉	1034	-4	NW 5	☉	1035	-3	-1	-2	23.2	10.7	Torgau	150	+3	Leipzig	07 40	17 05	—
Magdeburg	82	NW 15	☉	1028	1	NW 5	☉	1030	-3	SH 11	☉	1033	-4	NW 5	☉	1033	-6	-2	-7	13.1	—	Wittenberg	126	-2	Dresden	07 19	17 05	—
Halle	91	NW 20	☉	1028	-7	NW 15	☉	1030	0	NW 30	☉	1032	-1	SW 0	☉	1033	-4	-7	-4	13.2	10.1	Dessau	116	-5	Weimar	07 44	17 15	—
Leipzig	148	NW 15	☉	1029	0	NW 5	☉	1030	-0	NW 15	☉	1033	-2	NW 5	☉	1034	-1	-7	-3	14.4	10.7	Barby	150	±0	Magdeburg	05 44	17 07	—
Callm & Bismar	329	NW 20	☉	1027	-0	NW 30	☉	1030	-2	NW 25	☉	1032	-4	NW 10	☉	1034	-4	-0	-4	22.5	0.1	Magdeburg	126	+2	Mon. d. 4.75	10.16	10.16	—
Plauen	408	NW 15	☉	1028	-0	NW 15	☉	1031	-2	NW 15	☉	1034	-5	SH 11	☉	1035	-5	-0	-6	8.9	2	Naumburg	196	+3	Leipzig	13 29	18 12	—
Chemnitz	374	NW 20	☉	1028	-2	NW 15	☉	1030	-2	NW 15	☉	1033	-3	NW 15	☉	1035	-4	-1	-7	16.0	1	Halle-Trotha	170	-8	Dresden	13 44	18 10	—
Dresden	257	NW 25	☉	1026	-5	NW 30	☉	1029	-7	NW 25	☉	1031	-3	NW 15	☉	1034	-3	-0	-5	18.2	0.4	Bernburg	120	+2	Weimar	12 19	18 15	—
Görlitz	238	NW 5	☉	1029	-0	NW 15	☉	1027	-0	NW 5	☉	1030	-2	NW 5	☉	1032	-4	0	-4	16.5	0.5	Pritzsch	120	-4	Magdeburg	12 59	18 33	—

MD-WV 301 Sämtliche Zeitangaben in MEZ (Mittleuropäische Zeit) Mit der DDR am 29.8.51 VIII-KZ-D-O-2/51 Nr. 214

Herausgeber: Meteorologischer Dienst der Deutschen Demokratischen Republik

Wetterkarte

Mitteldeutsche Wetterdienststelle Leipzig

Anschrift: Leipzig O 27, Leninstraße 149. Fernruf: Leipzig 6 1875 und 6 18 14. Erscheint täglich, Postbezug monatlich DM 4,- (einschl. Zustellgebühr). Nachdruck, auch auszugsweise, ohne Genehmigung nicht gestattet. Bei unregelmäßiger Lieferung sind Beschwerden nur an das Zustellpostamt zu richten.

Jahrgang: 1952 Mittwoch, den 6. Februar 1952 Nummer: 37

Tägl. Tiefst- (19-07^h) u. Höchsttemperaturen (7-19^h) gemessen in 2 m Höhe in der Zeit vom 21.-31.1.52.

Station	21.		22.		23.		24.		25.		26.		27.		28.		29.		30.		31.	
	Min.	Max.	Min.	Max.	Min.	Max.	Min.	Max.	Min.	Max.	Min.	Max.	Min.	Max.	Min.	Max.	Min.	Max.	Min.	Max.	Min.	Max.
Kaltenbornheim	-3	1	-2	-1	-5	-3	-6	-1	-8	-6	-8	-7	-6	-7	-6	-12	-5	-4	1	-7	0	0
Kalteneber	-1	-1	-2	-2	-5	-4	-6	-8	-7	-6	-8	-1	-4	-1	-1	-8	-5	-7	0	-5	0	0
Salzwedel	0	3	-0	0	-4	-2	-5	-1	-2	-2	-3	-1	-4	-1	-1	-1	2	0	5	-3	2	2
Gardelegen	0	2	-1	-0	-4	-2	-5	-1	-5	-2	-2	-2	-5	-3	-1	-1	1	-1	2	-1	2	2
Wittenberg	-0	1	-1	-1	-4	-3	-4	-1	-5	-2	-4	-1	-1	-2	-1	-7	-5	-6	2	-2	1	1
Kirchhain	-1	1	-2	-2	-4	-2	-5	-1	-6	-1	-4	-1	-8	-1	-4	-1	-7	-1	2	-1	2	2
Cottbus	-1	1	-2	-2	-5	-3	-6	-3	-2	-1	-1	-1	-1	-1	-1	-7	-1	-1	-1	-1	2	2

Tägl. Niederschlagsmengen und Differenzwerte in mm vom 21.-31.1.1952.

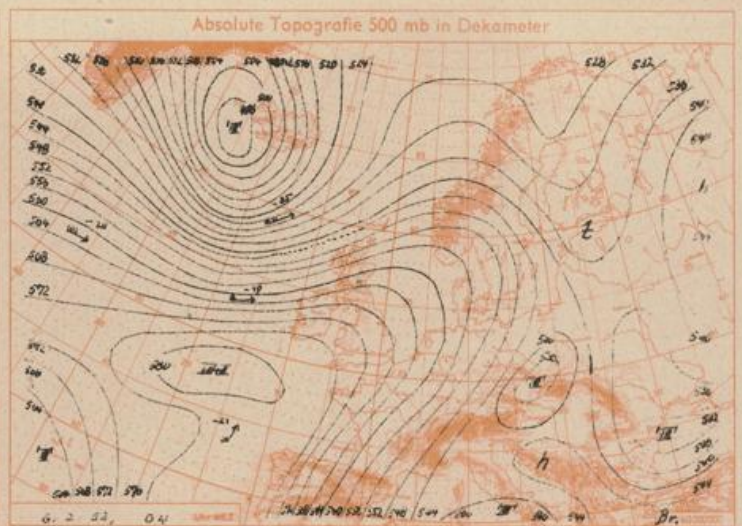
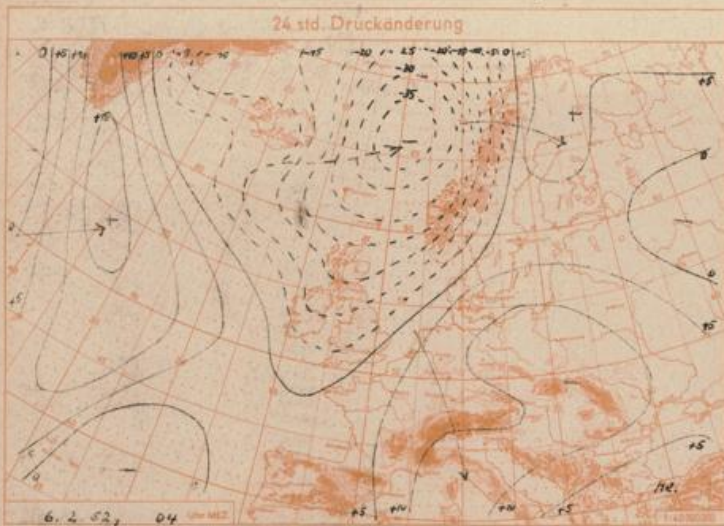
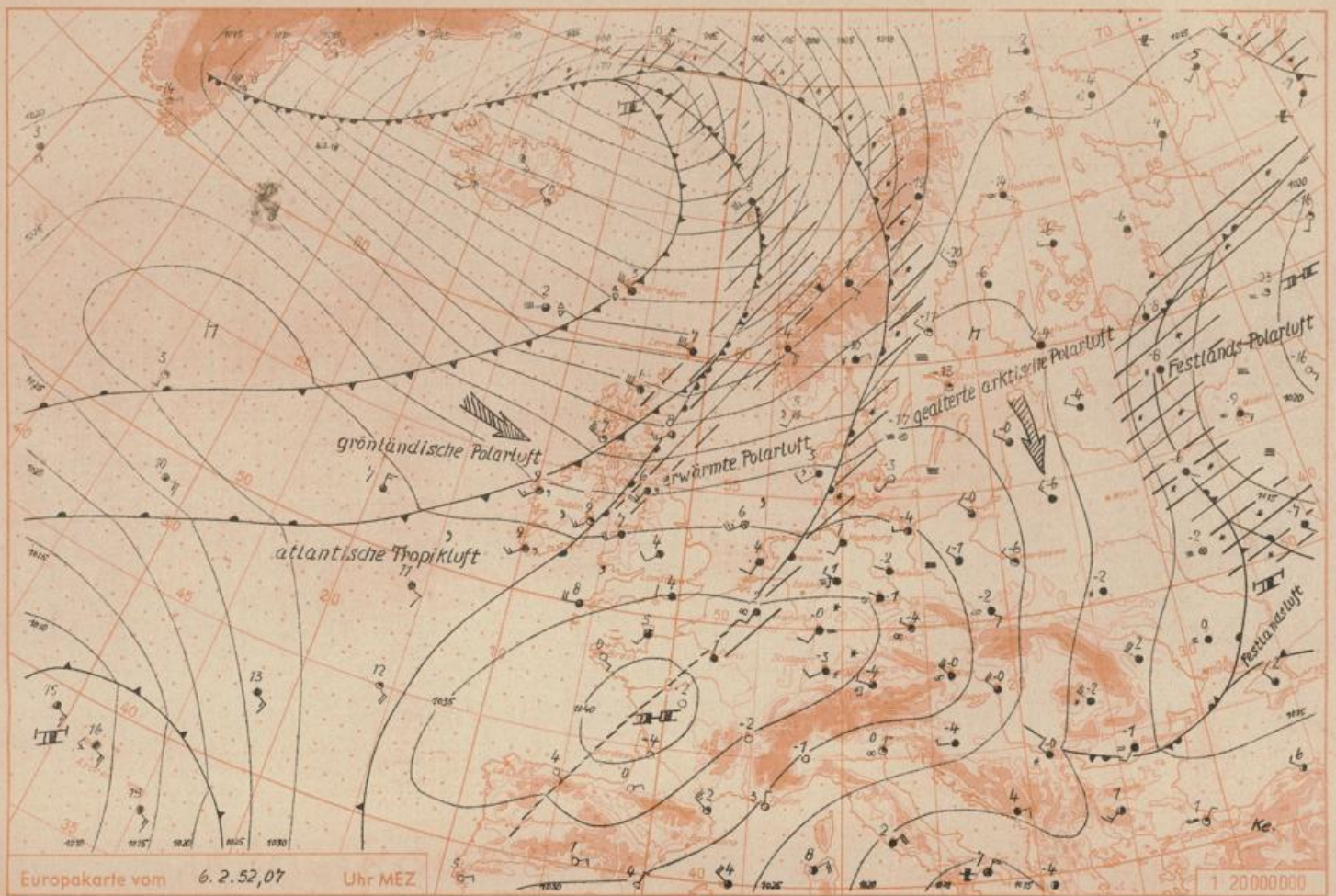
Station	21.	22.	23.	24.	25.	26.	27.	28.	29.	30.	31.	Samm.
Kaltenbornheim	3.7	1.4	0.0	.	.	.	0.1	1.5	1.1	1.7	.	7.2
Kalteneber	9.6	3.4	.	0.4	.	.	.	1.8	1.2	1.7	0.1	17.2
Salzwedel	4.8	2.0	1.5	1.2	1.5	0.2	11.7
Gardelegen	17.3	1.7	0.0	1.2	1.2	1.2	0.0	15.8
Wittenberg	8.0	3.3	1.1	1.1	1.6	.	14.9
Kirchhain	13.0	1.2	0.0	1.4	1.4	.	1.1	17.1
Cottbus	13.7	3.5	.	.	.	0.0	2.8	0.0	0.0	1.1	.	12.1

ACHTUNG! ACHTUNG! ACHTUNG!

Wir bitten die Bezugsnehmer bei unregelmäßiger bzw. verpasster Zustellung des "Wetterkarte" sich sofort an das zuständige Zustellpostamt zu wenden, da dieses verpflichtet ist für pünktliche Lieferung Sorge zu tragen. Werden jedoch bestehende Unregelmäßigkeiten auf diese Weise nicht beseitigt, bitten wir um Mitteilung zu machen, damit wir bei der Post um eine Abänderung dieses Zustellpostamtes bitten können.

Verlag: Deutscher Wetterdienst

Leipzig



Wetterlage und Wetterentwicklung: Bei nördlichen Winden hielt die Zufuhr feuchter Luftmassen nach Mitteldeutschland weiter an. Dabei kam es besonders in den Mittelgebirgen zu leichten Schneefällen. Flachland brachte das Aufklaren in der Nacht zum Mittwoch leichten bis mäßigen Frost, tagsüber stiegen die Temperaturen wieder etwas über Null an.

Das westeuropäische Hoch ist mit seinem nördlichen Keil, der sich abgeschwächt hat, nach Osten geschwenkt. Das am Dienstag westlich Island befindliche Tief ist nordwärts gezogen. Eine zugelerigte Störung bringt Norwegen, Dänemark und Nordwestdeutschland verbereitete Niederschläge, die besonders im Südtail als Regen auftreten. Eine nachfolgende, weitere Störungsfrent wird nur wenig wirksam werden.

Vorhersage für Donnerstag, ausgegeben am Mittwoch um 12 Uhr: Wolkig bis bedeckt mit leichten Niederschlägen, z.T. als Sprühregen mit Glatteisbildung. In Flachland Tagestemperaturen etwas über Null, nachts vielfach leichter Frost, in Bergland auch tagsüber Frost. Schwache Winde aus westlichen Richtungen.

Weiter Ausichten: Wenig Änderung.

Wintersportwetterbericht: In den Mittelgebirgen ab 500 m Höhe allgemein sehr gute Sportmöglichkeiten.

Mittelttemperaturen: Münchenberg: First: + 2.7 Gr. Sohle: + 4.0 Gr. Fuß (Ost): + 2.2 Gr. 2 cm Schne. am 6.2.52 07 Uhr. Aschersleben: First: + 3.6 " Sohle: --- " Fuß (Ost): + 2.8 " 3 cm " Pillnitz: First: + 2.5 " Sohle: + 4.7 " Fuß (Nord): + 3.2 " --- "