

Stationen	Höhe	Sonntag, den 1.12.56												Sonntag, den 2.12.56												
		13 Uhr	14 Uhr	15 Uhr	16 Uhr	17 Uhr	18 Uhr	19 Uhr	20 Uhr	21 Uhr	22 Uhr	23 Uhr	24 Uhr	01 Uhr	02 Uhr	03 Uhr	04 Uhr	05 Uhr	06 Uhr	07 Uhr	08 Uhr	09 Uhr	10 Uhr	11 Uhr	12 Uhr	
Fichtelberg	1213	NW 5	0	-5	1	N 20	0	1515	-0	2	NW 15	0	-0	2	N 25	0	1510	-4	0	-4	-9	62%	-	-	-	-
Brackeb.	1152	W 20	0	-4	2	N 25	0	1520	-5	3	N 45	0	-2	1	N 55	0	1504	-2	0	-3	-6	26%	-	-	-	
Lindenberg	920	SW 5	0	-2	2	N 15	0	1525	-3	5	NSW 20	0	-5	7	SW 30	0	1576	-3	6	-1	-7	26%	-	-	-	
Waldg.	884	NW 5	0	-5	4	NSW 15	0	930	-7	2	NSW 10	0	-5	6	NSW 20	0	028	-4	10	-3	-7	54%	-	-	-	
Sonnenberg	430	NNW 5	0	-3	3	WNN 5	0	953	-6	7	SHH	0	-9	1	W 5	0	952	-0	7	-2	-8	-14	-	-	-	
Arkona	91	SW 30	0	1	2	SW 30	0	1023	1	7	SW 30	0	1	0	SW 30	0	1019	2	7	1	7	7	7	7	0,1	
Schwärz.	86	SW 20	0	0	7	SW 25	0	1025	7	2	SSW 25	0	7	7	SSW 25	0	1028	2	7	1	7	7	7	7	0,1	
Wartemünde	13	SSW 20	0	2	3	SW 20	0	1024	2	2	S 10	0	2	1	SSW 20	0	1020	2	0	2	2	2	2	2	7	0,2
Telitz	90	SSW 25	0	7	3	SSW 25	0	1025	7	2	SSW 30	0	7	1	SSW 20	0	1022	2	7	2	7	7	7	7	0	
Greifsw.	8	SW 30	0	7	2	SSW 35	0	1025	2	3	SW 30	0	7	1	SSW 30	0	1021	2	7	2	7	7	7	7	0	
Uckermark	7	SW 15	0	2	4	SSW 20	0	1025	7	2	SSW 20	0	2	3	SW 25	0	1022	2	2	2	2	7	7	7	7	
Wittenberg	24	SW 5	0	7	3	SW 5	0	1027	7	2	SW 5	0	2	3	SW 5	0	1024	2	2	2	2	7	7	7	7	
Kreiswitz	70	SW 20	0	1	4	SW 20	0	1026	0	2	SW 15	0	1	3	SW 20	0	1023	1	2	2	2	7	7	7	7	
Angermünde	80	SW 75	0	0	2	SSW 5	0	1028	-0	3	SW 5	0	0	2	SW 15	0	1024	0	7	1	-0	-7	-	-	-	
Gardewitz	30	SSW 5	0	2	5	SW 5	0	1028	7	2	SW 5	0	2	4	NSW 5	0	1025	2	2	2	2	7	7	7	7	
Mogelberg	85	SW	0	2	-3	SW 5	0	1028	0	3	SSW 5	0	0	4	SW 5	0	1026	7	2	2	-7	-3	-	-	-	
Perleth.	92	SW 20	0	7	3	SW 15	0	1028	-2	0	SW 10	0	-1	2	SSW 5	0	1026	-1	7	2	-2	-3	-	-	-	
Frankfurt/O.	90	SW 5	0	-2	0	N 5	0	1029	-2	1	SW 15	0	-7	2	SW 10	0	1026	-3	7	-7	-3	-4	-	-	-	
Weißriggersd.	240	SHH	0	4	0	SE 10	0	1028	-0	3	SHH	0	7	3	NSW 10	0	1025	4	2	4	-2	-4	-	-	-	
Halle - Kötz.	117	SSW 5	0	0	3	S 5	0	1030	-1	3	S 5	0	-2	5	SW 10	0	1027	-1	4	1	-3	-4	-	-	-	
Leipzig	142	NSW 5	0	7	3	SSW 5	0	1030	-2	7	SSW 10	0	-2	3	SSW 5	0	1028	-3	4	7	-4	-6	-	-	-	
Wittenberg	90	N 5	0	0	7	SHH	0	1030	-2	7	SHH	0	-3	0	SW 5	0	1027	-2	2	0	-3	-5	-	-	-	
Cottbus	20	NNW 5	0	7	5	NSW 20	0	1030	-2	2	NSW 30	0	-4	7	NSW 35	0	1028	-4	4	1	-4	-1	-	-	-	
Waldg.	884	SSW 5	0	-0	3	S 5	0	1031	-2	3	S 5	0	-4	2	S 10	0	1028	-5	2	7	-5	-6	-	-	-	
Cottbus	71	SSW 5	0	-0	2	SSW 5	0	1030	-2	7	SSW 5	0	-4	2	SW 5	0	1027	-3	2	7	-4	-6	-	-	-	
Görlitz	238	SW 5	0	0	2	N 5	0	1031	-4	0	NSW 5	0	-5	2	SSW 5	0	1028	-5	2	0	-6	-8	0,9	-	-	
Kalbe/Donnerb.	244	NNW 5	0	-3	5	NNE 5	0	1033	-8	7	SW 5	0	-11	7	SHH	0	1032	-6	0	-2	-7	6%	-	-	-	
Weimar	268	NNW 10	0	0	3	SW 5	0	1031	-4	2	SW 10	0	-5	2	N 5	0	1029	-3	3	7	-6	-7	-	-	-	
Geis.	303	SHH	0	7	4	SHH	0	1031	-3	7	S 5	0	-5	2	S 5	0	1029	-5	3	7	-5	-6	-	-	-	
Plauen	408	SSW 5	0	0	6	SW 5	0	1032	-5	2	SSW 10	0	-7	2	S 15	0	1031	-6	2	7	-8	-9	-	-	-	
K.Merk-Stadt	378	NNW 5	0	0	0	S 10	0	1032	-5	2	SSW 5	0	-6	2	SW 5	0	1030	-6	2	2	-7	-11	-	-	-	

MD-WV 3015R | Sämtliche Zeitangaben in MEZ (Mitteleuropäische Zeit) | Schneehöhe in cm | Mit der DDR am 29. 8. 51 VIII-43-O-O-231 Nr. 274

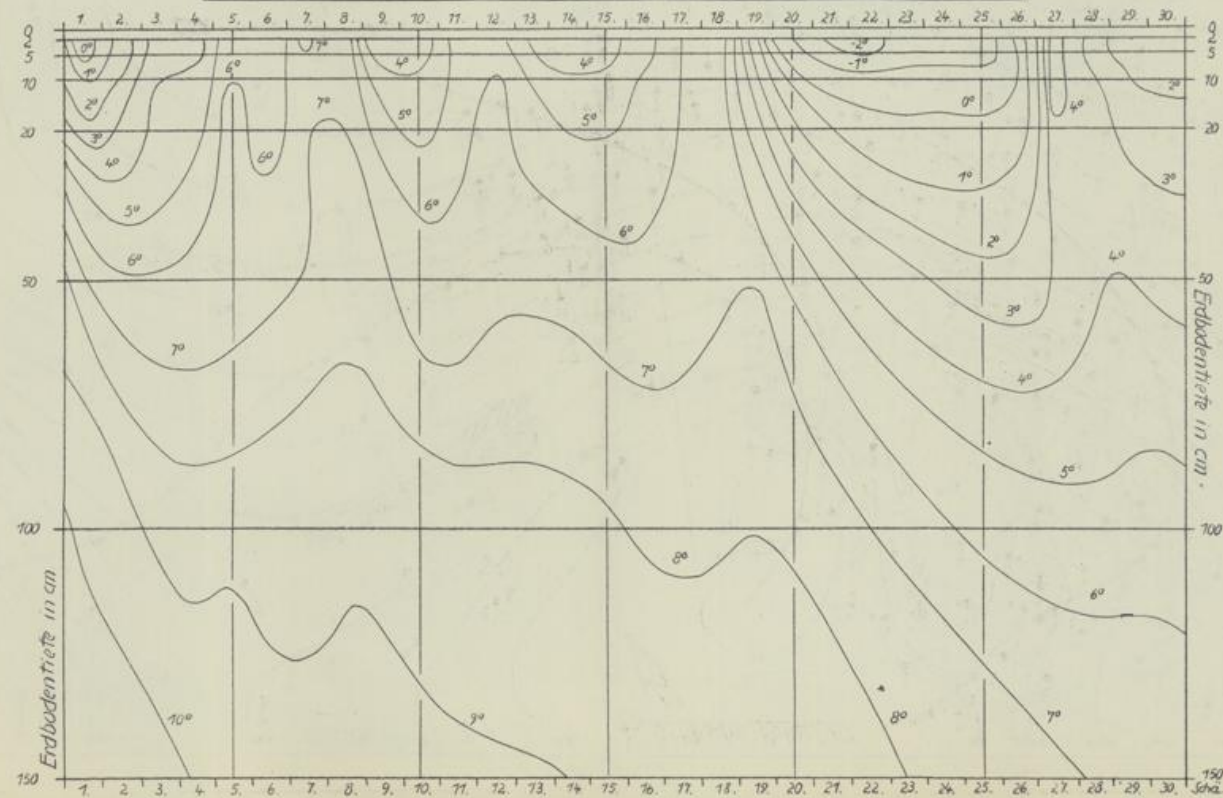
# Täglicher Wetterbericht

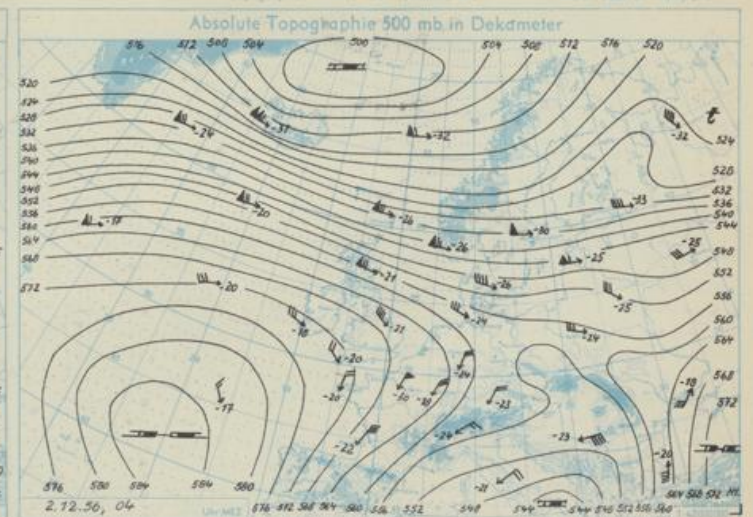
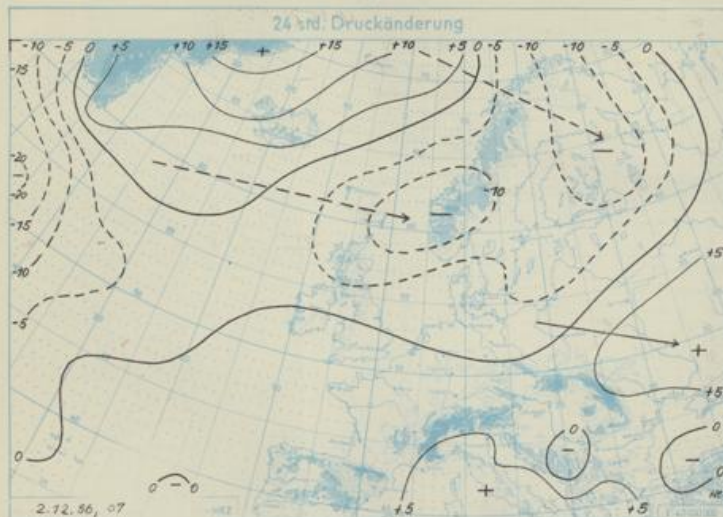
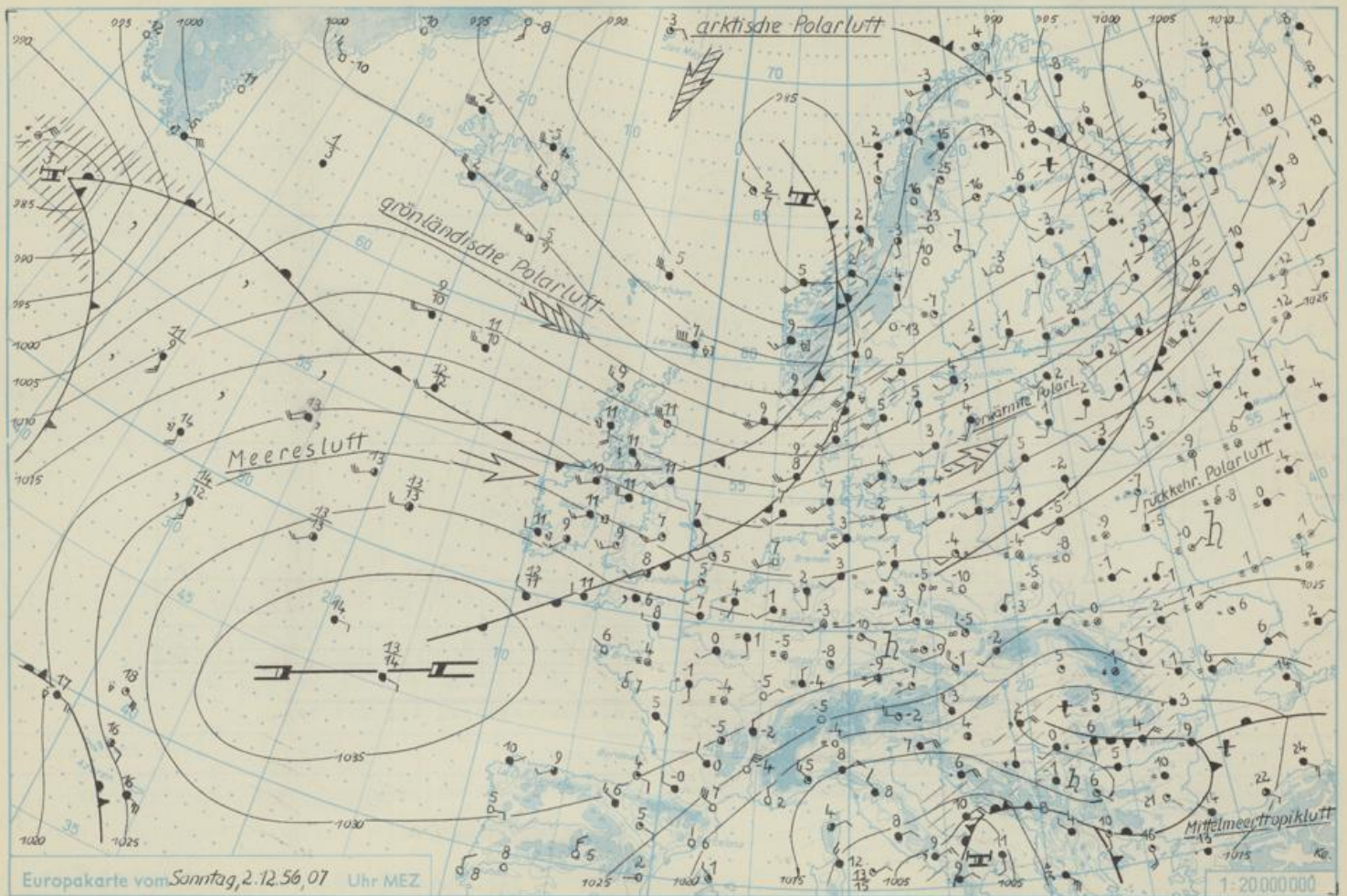
des Meteorologischen und Hydrologischen Dienstes der Deutschen Demokratischen Republik

Herausgeber: Mitteldutsche Wetterdienststelle Leipzig  
 Leipzig O 27, Leninstraße 169 - Fernruf 61875, 61814.  
 Dieser Bericht erscheint täglich, nur im Postbezug erhältlich.  
 Monatsgebühr: DM 4,- (einschl. sämtlicher Beilagen und einschl. Zustellungsgebühr).  
 Nachdruck, auch auszugsweise, ohne Genehmigung nicht gestattet.  
 Bei unregelmäßiger Lieferung sind Beschwerden an das Zustellpostamt zu richten.

Jahrgang 1956 | Sonntag, den 2. Dezember | Nummer 155

Verlauf der Erdbodentemperaturen in Leipzig im November 1956





**Wetterlage und Wetterentwicklung:** Die lebhafteste Störungstätigkeit über dem Nordatlantik hat auf Nordeuropa ostwärts übergegriffen und das Zwischenhoch über Mitteleuropa etwas südwärts verdrängt. Damit konnte die Zufuhr etwas milderer Luft, die zunächst nur im Küstengebiet der Ostsee vorhanden war, weiter südwärts an Raum gewinnen. In der Nacht zu Sonntag blieb daher bereits Mecklenburg frostfrei, hingegen im äußersten Süden wurden wieder mäßige Fröste beobachtet (Kaltennordheim in der Rhön meldete sogar wieder minus 12 Grad als Tiefstwert). Da unser Gebiet auch weiterhin von den über Nordeuropa rasch ostwärts ziehenden Störungen nur gestreift werden wird, ist zwar weitere langsame Milderung zu erwarten, jedoch nur im Norden geringe Niederschlagsneigung aufkommend.

**Vorhersage für Montag, ausgegeben am Sonntag um 11 Uhr:** Im Norden der DDR bei mäßigen bis frischen, an der Küste zeitweise auch starken Südwest- bis Westwinden überwiegend bedeckt und vorübergehend etwas Sprühregen möglich, milder mit Tagestemperaturen 4 bis 7 Grad und nachts frostfrei. Im Süden der DDR im Flachland schwache bis mäßige, im Gebirge lebhafteste Südwestwinde, vorherrschend wolkgig bis bedeckt und meist niederschlagsfrei, Tagestemperaturen im Flachland einige Grad über Null, im Gebirge um Nullgrad, nachts leichter, in den schneebedeckten Gebieten jedoch vielfach mäßiger Frost.

**Weitere Aussichten:** Bei Fortdauer der westlichen Luftzufuhr weitere Milderung und leicht unbeständig. Ke.