

Täglicher Wetterbericht

des Meteorologischen Dienstes der Deutschen Demokratischen Republik

Herausgeber: Meteorologischer Dienst der DDR, Zentrale Wetterdienststelle

1500 Potsdam, Michendorfer Chaussee 23

Fernruf-Sammelnummer 3160, Telex-Nr. 015532

Nachdruck, auch auszugsweise, nur mit Quellenangabe gestattet.
Bezugspreis monatlich 4,- M (einschließlich Beilagen) EVP 0,15 M.

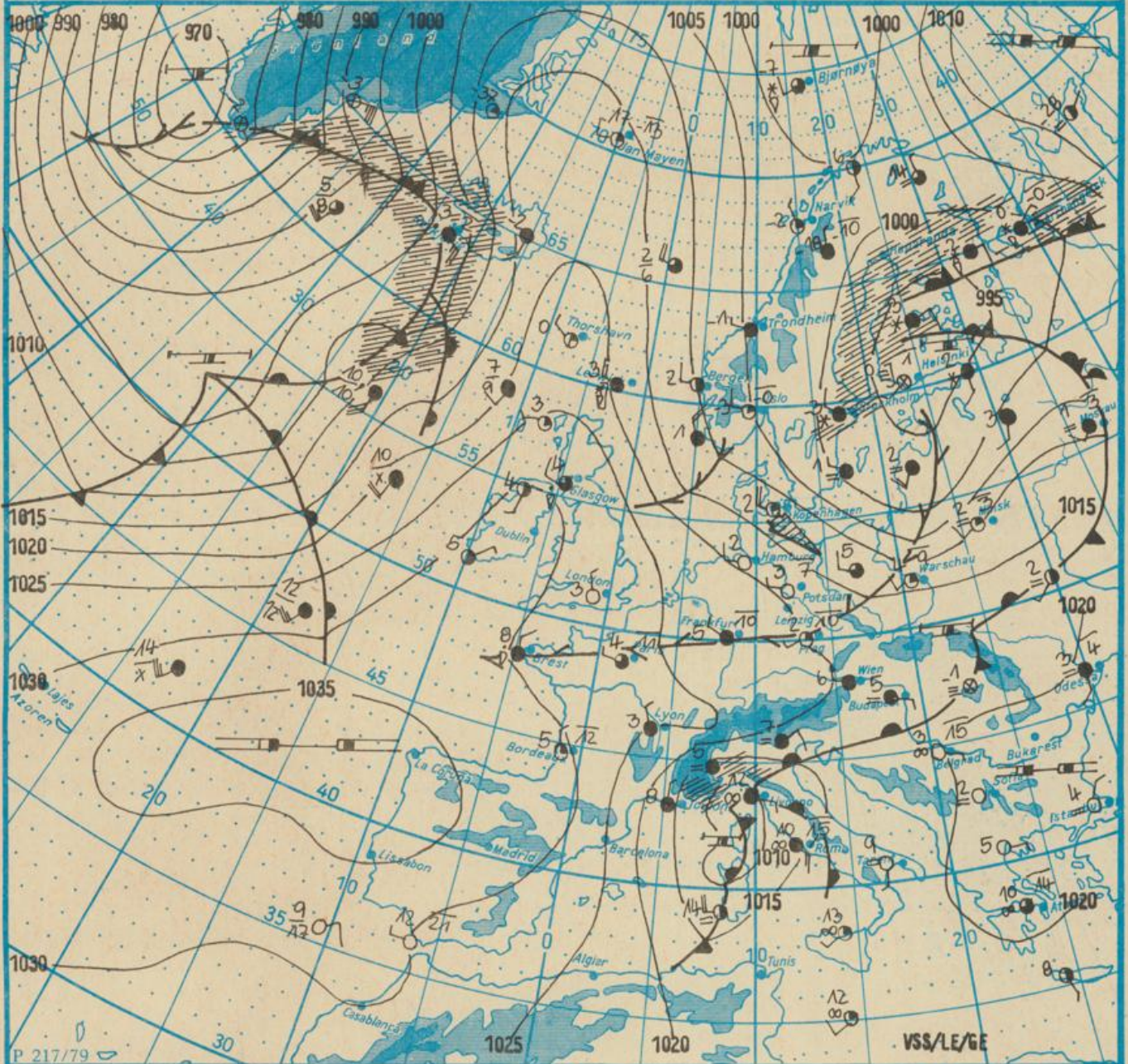
Index 30086

AN (EDV) 603500

Jahrgang 36

FREITAG, DEN 5. MAERZ 1982

Nr. 64



Wetterlage

05. 03. 82, 01h

M 1 : 30 000 000

| | | | | | | | | | | | | | |
|--|-----------------|--|--|--|-----------------------|--|-------------------------------|--|----------------|--|------------------|--|-------------------------|
| | Warmfront | | Strömung in Warmluft | | Dunst | | Sprühregen | | Graupelschauer | | windstill | | wolkenlos |
| | Kaltfront | | Strömung in Kaltluft | | feuchter Dunst | | Regen | | Hagelschauer | | umlaufender Wind | | heiter |
| | Okklusion | | Niederschlagsgebiet | | Bodennebel | | Schnee | | Schneeschauer | | Nordost 5 km/h | | wolkig |
| | Konvergenzlinie | | 10°C Lufttemperatur | | Nebel | | Schneestreiben bzw. Sandsturm | | Schneeschauer | | Ost 10 km/h | | stark bewölkt |
| | Hochdruckgebiet | | 12°C Wassertemperatur | | Nebel in der Umgebung | | Wetterleuchten | | Südost 30 km/h | | bedeckt | | Bedeckung nicht angebar |
| | Hochrückkeil | | Tagesmaximum der Lufttemperatur des Vortages | | Gewitter | | Südwest 100 km/h | | | | | | |
| | Zwischenhoch | | | | | | | | | | | | |
| | Tiefdruckgebiet | | | | | | | | | | | | |
| | Tiefausläufer | | | | | | | | | | | | |

Erscheint täglich, nur im Postbezug erhältlich

Ag 153 64/82 1/16/61
Reklamationen sind an den zuständigen Postzeitungsvertrieb zu richten.

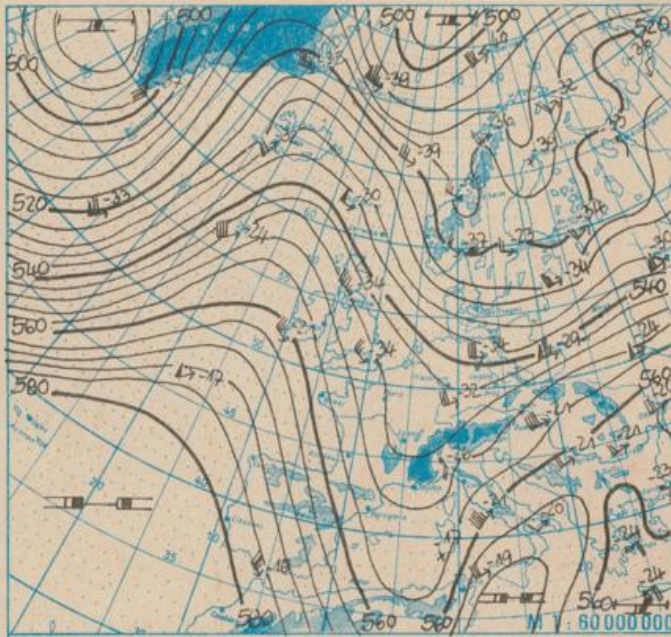
| Station | Höhe über dem Meerespiegel | gestern | | | | | | | | heute | | | | | | | | | | | |
|----------------------|----------------------------|--------------------------------------|--------------------------------|--------------------------------------|----------------|-------------------|--------------------------------------|--------------------------------|--------------------------------------|----------------|-------------------|--------------------------------------|--------------------------------|--------------------------------------|----------------|-------------------|--------------------------------------|--------------------------------|--------------------------------------|----------------|-------------------|
| | | 13h | | | | 19h | | | | 01h | | | | 07h | | | | | | | |
| | | Windrichtung und Windgeschwindigkeit | Windspitze ±15 m/s 07h bis 13h | Wetter 13h Wetterverlauf 07h bis 13h | Lufttemperatur | Taupunktdifferenz | Windrichtung und Windgeschwindigkeit | Windspitze ±15 m/s 13h bis 19h | Wetter 19h Wetterverlauf 13h bis 19h | Lufttemperatur | Taupunktdifferenz | Windrichtung und Windgeschwindigkeit | Windspitze ±15 m/s 19h bis 01h | Wetter 01h Wetterverlauf 19h bis 01h | Lufttemperatur | Taupunktdifferenz | Windrichtung und Windgeschwindigkeit | Windspitze ±15 m/s 01h bis 07h | Wetter 07h Wetterverlauf 01h bis 07h | Lufttemperatur | Taupunktdifferenz |
| Boltenhagen | 15 | WSW 16 | 23 | ☉☉ | 6 | 3 | W 13 | 22 | ☉☉ | 5 | 5 | W 12 | 17 | ☉ | 2 | 2 | WSW 7 | • | ☉ | 2 | 2 |
| Warnemünde | 4 | WSW 8 | 23 | ☉☉ | 6 | 2 | WNW 13 | 23 | ☉ | 4 | 3 | WNW 14 | 17 | ☉ | 2 | 2 | W 10 | 16 | ☉ | 2 | 2 |
| Arkona | 42 | WSW 18 | 25 | ☉ | 5 | 3 | W 17 | 25 | ☉ | 3 | 3 | W 14 | 20 | ☉ | 2 | 0 | W 11 | 17 | ☉ | 1 | 2 |
| Putbus | 40 | SW 13 | 23 | ☉ | 6 | 3 | W 17 | 25 | ☉ | 4 | 4 | W 9 | 21 | ☉ | 2 | 2 | W 8 | 15 | ☉ | 1 | 0 |
| Greifswald | 2 | WSW 11 | 21 | ☉☉ | 7 | 6 | W 10 | 19 | ☉☉ | 6 | 6 | W 9 | 18 | ☉ | 3 | 4 | W 6 | 15 | ☉ | 2 | 3 |
| Boizenburg | 45 | W 11 | 19 | ☉☉ | 6 | 3 | WNW 7 | 17 | ☉☉ | 4 | 4 | WNW 8 | • | ☉ | 3 | 3 | W 5 | • | ☉ | 1 | 2 |
| Schwerin | 59 | WSW 13 | 23 | ☉☉ | 6 | 3 | W 10 | 22 | ☉☉ | 5 | 0 | W 9 | 16 | ☉☉ | 2 | 4 | W 7 | • | ☉ | 1 | 2 |
| Marnitz | 81 | SW 11 | 19 | ☉☉ | 7 | 6 | W 7 | 17 | ☉☉ | 4 | • | W 7 | • | ☉ | 2 | 4 | W 5 | • | ☉ | 0 | 2 |
| Teterow | 46 | WSW 14 | 22 | ☉☉ | 8 | 6 | W 11 | 22 | ☉☉ | 5 | 4 | W 8 | 18 | ☉ | 2 | 3 | W 8 | • | ☉ | 1 | 2 |
| Neubrandenburg | 81 | W 17 | 24 | ☉ | 7 | 6 | W 13 | 24 | ☉☉ | 5 | 3 | WNW 10 | 18 | ☉ | 2 | 3 | W 7 | • | ☉ | 1 | 2 |
| Ueckermünde | 1 | SW 14 | 21 | ☉ | 8 | 8 | WSW 10 | 20 | ☉ | 6 | 5 | WSW 8 | 17 | ☉ | 3 | 5 | W 7 | • | ☉ | 2 | 3 |
| Seehausen/Altmark | 21 | WSW 12 | 20 | ☉☉ | 9 | 7 | W 7 | 21 | ☉☉ | 5 | 2 | W 7 | • | ☉ | 2 | 1 | W 6 | • | ☉ | 1 | 1 |
| Gardelegen | 47 | WSW 14 | 22 | ☉☉ | 8 | 8 | W 6 | 21 | ☉ | 5 | 3 | W 5 | • | ☉ | 2 | 3 | W 6 | • | ☉ | 1 | 2 |
| Magdeburg | 79 | SW 11 | 19 | ☉☉ | 9 | 7 | WSW 7 | 21 | ☉☉ | 6 | 4 | W 4 | • | ☉☉ | 2 | 3 | WSW 3 | • | ☉ | 1 | 2 |
| Wernigerode | 234 | WSW 15 | 25 | ☉☉ | 7 | 7 | W 6 | 22 | ☉ | 4 | 3 | W 6 | • | ☉ | 2 | 4 | W 6 | • | ☉ | 1 | 3 |
| Brocken | 1142 | WSW 29 | 48 | ☉☉ | -3 | 0 | WNW 16 | 39 | ☉☉ | -2 | 0 | NW 13 | 23 | ☉☉ | -4 | 0 | NW 11 | 25 | ☉☉ | -5 | 0 |
| Neuruppin | 38 | WSW 11 | 18 | ☉☉ | 8 | 7 | W 8 | 18 | ☉☉ | 5 | 3 | W 5 | • | ☉ | 2 | 3 | W 6 | • | ☉ | 1 | 2 |
| Potsdam | 81 | W 9 | 19 | ☉☉ | 8 | 8 | W 9 | 20 | ☉☉ | 7 | 6 | W 9 | 15 | ☉☉ | 3 | 4 | W 6 | • | ☉ | 1 | 3 |
| Berlin-Alex | 38 | • | • | ☉ | 9 | 9 | • | • | ☉ | 8 | 1 | • | • | ☉ | 4 | 6 | • | • | ☉ | 3 | 4 |
| Berlin-Schönefeld | 47 | WSW 10 | 17 | ☉☉ | 9 | 7 | W 8 | 18 | ☉☉ | 7 | 3 | W 7 | 15 | ☉ | 3 | 3 | W 6 | • | ☉ | 2 | 2 |
| Angermünde | 56 | WSW 9 | 19 | ☉☉ | 8 | 5 | WSW 13 | 20 | ☉☉ | 6 | 4 | W 7 | 15 | ☉ | 3 | 4 | W 6 | • | ☉ | 1 | 2 |
| Lindenberg | 98 | WSW 12 | 19 | ☉ | 8 | 7 | WSW 9 | 22 | ☉☉ | 8 | 9 | WNW 5 | 16 | ☉☉ | 3 | 3 | W 5 | • | ☉ | 1 | 1 |
| Frankfurt/Oder | 48 | SW 10 | 16 | ☉ | 8 | 7 | WSW 11 | 20 | ☉ | 8 | 8 | W 8 | 19 | ☉ | 3 | 5 | WSW 6 | • | ☉ | 1 | 3 |
| Harzgerode | 403 | W 11 | 21 | ☉☉ | 6 | 6 | W 6 | 19 | ☉ | 4 | 0 | NNW 4 | • | ☉ | 1 | 4 | NW 3 | • | ☉ | 1 | 4 |
| Artern | 164 | WSW 9 | 15 | ☉☉ | 8 | 8 | WSW 2 | 19 | ☉☉ | 6 | 7 | W 2 | • | ☉☉ | 3 | 5 | W 5 | • | ☉ | 1 | 5 |
| Wittenberg | 105 | SW 9 | 18 | ☉ | 9 | 6 | W 6 | 19 | ☉☉ | 7 | 4 | W 3 | • | ☉ | 3 | 1 | WSW 2 | • | ☉ | 1 | 1 |
| Leipzig-Schkeuditz | 131 | WSW 16 | 21 | ☉ | 9 | 9 | SW 6 | 20 | ☉☉ | 7 | 6 | W 6 | • | ☉ | 3 | 3 | SW 6 | • | ☉ | 1 | 2 |
| Cottbus | 314 | WSW 15 | 33 | ☉ | 7 | 7 | WSW 14 | 29 | ☉ | 6 | 8 | NNW 12 | 21 | ☉ | 2 | 2 | W 11 | 20 | ☉ | 0 | 2 |
| Doberlug-Kirchhain | 97 | WSW 11 | 18 | ☉ | 9 | 7 | WSW 7 | 17 | ☉ | 8 | 7 | W 5 | • | ☉ | 4 | 2 | W 5 | • | ☉ | 1 | 1 |
| Cottbus | 68 | W 8 | 21 | ☉ | 10 | 9 | W 8 | 20 | ☉ | 8 | 7 | NW 6 | • | ☉ | 5 | 3 | W 4 | • | ☉ | 1 | 2 |
| Leinefelde | 356 | SW 9 | 17 | ☉☉ | 6 | 3 | WSW 5 | 18 | ☉ | 4 | 3 | W 4 | • | ☉ | 1 | 1 | W 6 | • | ☉ | 0 | 1 |
| Erfurt-Bindersleben | 315 | W 11 | 16 | ☉ | 7 | 6 | WSW 4 | 16 | ☉ | 5 | 5 | WNW 3 | • | ☉ | 2 | 1 | SW 1 | • | ☉ | 0 | 1 |
| Meiningen | 450 | SW 8 | 17 | ☉ | 6 | 5 | SW 2 | 17 | ☉☉ | 3 | 3 | NW 4 | • | ☉ | 2 | 2 | W 1 | • | ☉ | 1 | 2 |
| Schmucke | 937 | WSW 8 | 17 | ☉☉ | -0 | 0 | SW 9 | 16 | ☉☉ | -0 | 0 | NNW 3 | 15 | ☉☉ | -2 | 2 | W 2 | • | ☉ | -5 | 1 |
| Sonneberg-Neufang | 626 | SW 4 | • | ☉☉ | 3 | 2 | W 5 | • | ☉ | 1 | 0 | NW 3 | • | ☉ | -0 | 1 | NNW 4 | • | ☉ | -2 | 3 |
| Gera-Leumnitz | 311 | SW 10 | 16 | ☉ | 7 | 6 | WSW 4 | 17 | ☉ | 5 | 4 | WNW 4 | • | ☉ | 3 | 2 | W 3 | • | ☉ | -0 | 1 |
| Plauen | 407 | WSW 8 | 18 | ☉ | 6 | 6 | SW 3 | 17 | ☉ | 4 | 0 | W 3 | • | ☉ | 2 | 1 | WNW 2 | • | ☉ | -0 | 3 |
| Karl-Marx-Stadt | 418 | WSW 13 | 19 | ☉ | 7 | 7 | WSW 8 | 19 | ☉ | 4 | 3 | WNW 6 | • | ☉ | 2 | 1 | WNW 5 | • | ☉ | -0 | 1 |
| Fichtelberg | 1213 | WSW 15 | 25 | ☉☉ | -1 | 2 | WSW 15 | 28 | ☉☉ | -2 | 1 | W 12 | 24 | ☉☉ | -3 | 0 | WNW 9 | 16 | ☉☉ | -6 | 6 |
| Dresden-Klotzsche | 222 | WSW 11 | 16 | ☉ | 9 | 8 | SW 6 | 15 | ☉☉ | 6 | 5 | WNW 6 | • | ☉ | 4 | 2 | WNW 6 | • | ☉ | 1 | 2 |
| Görlitz | 237 | WSW 11 | 15 | ☉ | 9 | 8 | SW 6 | • | ☉ | 4 | 3 | W 8 | • | ☉ | 5 | 3 | WNW 8 | • | ☉ | 1 | 3 |
| Zinnwald-Georgenfeld | 877 | WSW 9 | 19 | ☉☉ | 3 | 6 | W 8 | 16 | ☉ | 1 | 4 | NW 7 | • | ☉ | -1 | 1 | NW 10 | 16 | ☉☉ | -3 | 2 |

IN DER KORREKTUR VOM 2-3-82 TWB NR. 61 VON DER STATION BERLIN-ALEX HERAUSGEGEBEN AM 4-3-82 MUSS ES RICHTIG LAUTEN:
 ... MINIMUM DER LUFTTEMPERATUR 19h BIS 7h

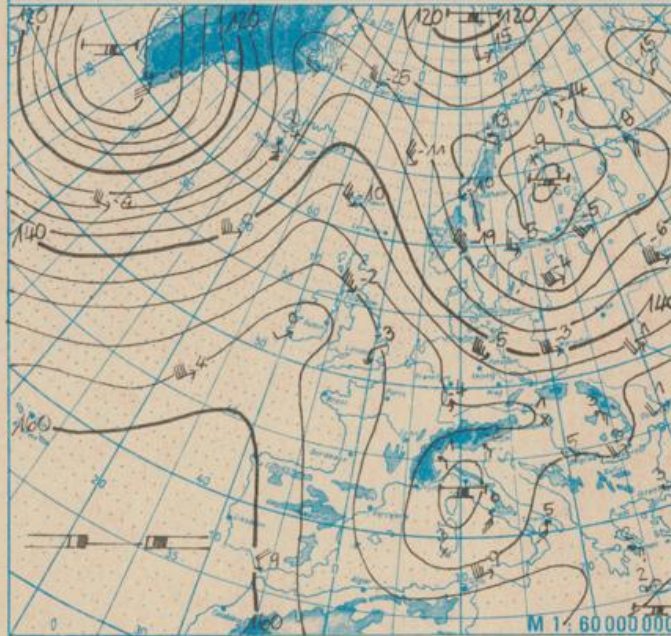
Meteorologische Daten aus dem Ausland

* Zeitangaben in Ortszeit

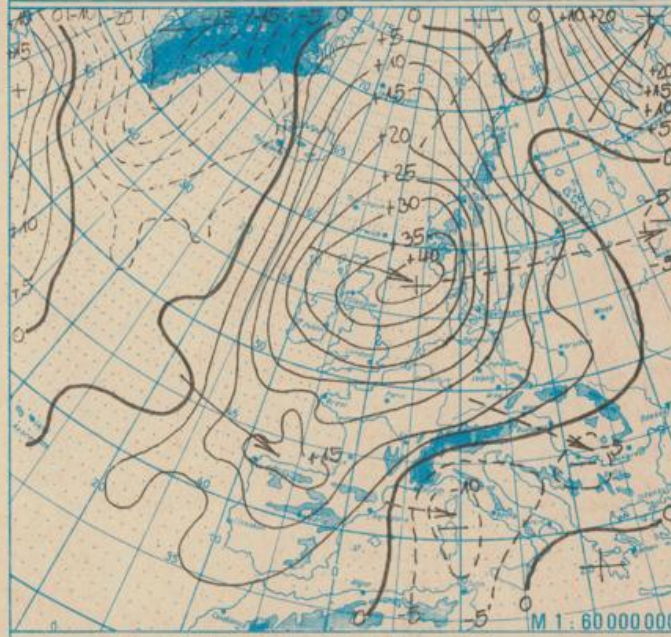
| Station | Höhe über dem Meerespiegel | Wetter gestern 13h | Niederschlagshöhe gestern 07h bis 19h | Maximum der Lufttemperatur gestern 07h bis 19h | Niederschlagshöhe gestern 19h bis heute 07h | Minimum der Lufttemperatur gestern 19h bis heute 07h | Station | Höhe über dem Meerespiegel | Wetter gestern 13h | Niederschlagshöhe gestern 07h bis 19h | Maximum der Lufttemperatur gestern 07h bis 19h | Niederschlagshöhe gestern 19h bis heute 07h | Minimum der Lufttemperatur gestern 19h bis heute 07h |
|--------------|----------------------------|--------------------|---------------------------------------|--|---|--|-----------|----------------------------|--------------------|---------------------------------------|--|---|--|
| Moskau | 156 | ☉☉* | 1 | 3 | 01 | 0 | Bukarest | 94 | ☉☉☉☉ | • | 11 | • | -2 |
| Leningrad | 4 | ☉☉ | • | • | 2 | 2 | Constanta | 31 | ☉☉☉☉ | • | 5 | • | • |
| Kiew | 179 | ☉☉☉ | 00 | 4 | • | -0 | Sofia | 595 | ☉☉☉☉ | • | • | • | 0 |
| Taschkent * | 428 | • | • | • | • | • | Varna | 43 | ☉☉☉☉ | • | • | • | 2 |
| Irkutsk * | 485 | • | • | • | • | • | Rom | 2 | ☉ | • | 15 | 25 | 9 |
| Warschau | 106 | ☉☉ | • | 9 | • | 2 | Wien | 183 | ☉☉ | • | 10 | 00 | 4 |
| Gdansk | 149 | ☉☉ | 03 | 2 | 1 | 1 | Genf | 430 | ☉☉☉☉ | 2 | 8 | • | 1 |
| Jelenia Gora | 342 | ☉☉ | 00 | 9 | • | 0 | München | 530 | ☉☉☉☉ | 1 | 11 | 00 | 1 |
| Prag | 380 | ☉☉ | 00 | 10 | • | 0 | Köln | 91 | ☉☉☉☉ | 08 | 10 | 02 | 3 |
| Cheb | 474 | ☉☉ | • | 7 | 00 | -0 | Bremen | 3 | ☉☉☉☉ | 5 | 6 | 02 | 1 |
| Brno | 238 | ☉☉ | • | 10 | • | 0 | Paris | 89 | ☉☉ | 03 | 11 | • | 4 |
| Poprad | 718 | ☉ | • | 9 | • | -1 | Rotterdam | -4 | ☉☉☉☉ | 1 | 8 | • | -0 |
| Budapest | 139 | ☉ | • | 12 | • | 3 | London | 24 | ☉☉ | • | • | 00 | -1 |
| Szeged | 83 | ☉ | • | 11 | • | 0 | Oslo | 204 | ☉☉☉☉ | 01 | -0 | • | 6 |
| Belgrad | 96 | ☉ | • | 15 | • | 1 | Stockholm | 15 | ☉ | • | 5 | 1 | 6 |



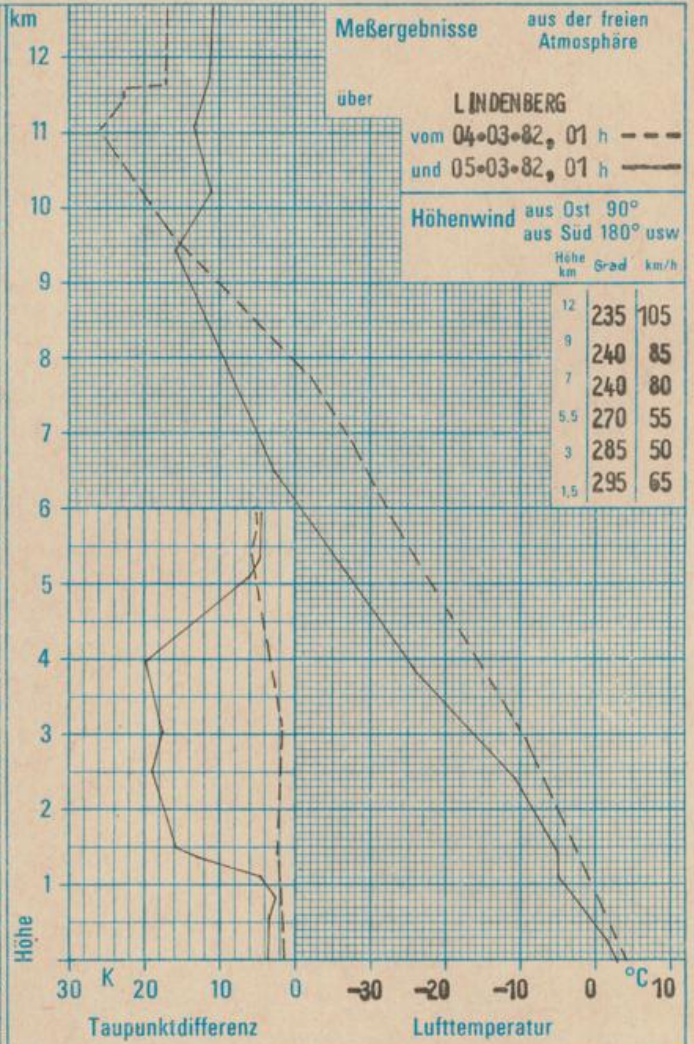
Absolute Topographie 500 mbar in geopotentiellen Dekameter 01h



Absolute Topographie 850 mbar in geopotentiellen Dekameter 01h



24 std. Luftdruckänderung seit Vortag 01h in mbar



WETTERLAGE UND WETTERENTWICKLUNG

Das am Donnerstag über der nördlichen Nordsee und Südnorwegen gelegene kräftige Tiefdruckgebiet hat sich über Südkandinavien hinweg ostwärts verlagert. Am Freitag befindet es sich über dem Finnischen Meerbusen. Es verursachte im Gebiet der DDR starke, zeitweise auch stürmische Winde. Auf seiner Rückseite gelangt in zunehmendem Maße maritime Polarluft nach Mitteleuropa, so daß die Temperaturen nachts verbreitet im Bereich des leichten Frostes liegen werden. Ein Hochdruckgebiet über der Biskaya erstreckt einen Keil über die Britischen Inseln hinweg nach Norden. Infolge Luftdruckanstiegs über weiten Teilen Westeuropas und Skandinaviens verlagert sich dieser Keil südostwärts und gewinnt dabei zunehmend Einfluß auf das Gebiet der DDR. Die Niederschlagstätigkeit nimmt ab. Diese Wetterberuhigung ist jedoch nur vorübergehend. Die Hochdruckzone über Mitteleuropa wird sich weiter nach Osten bewegen, so daß in der Folgezeit atlantische Tiefausläufer in abgeschwächter Form auf unseren Raum übergreifen können. Sie führen mildere Luftmassen mit sich, so daß dann die Temperaturen wieder ansteigen können.

Lie.