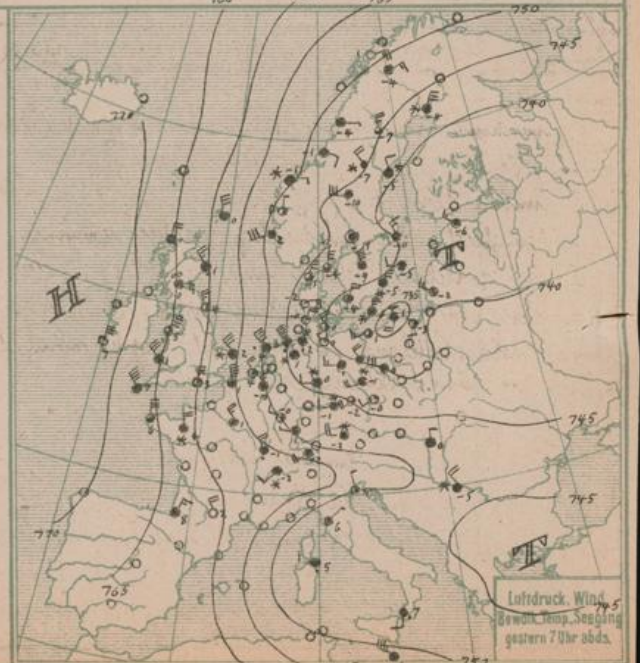
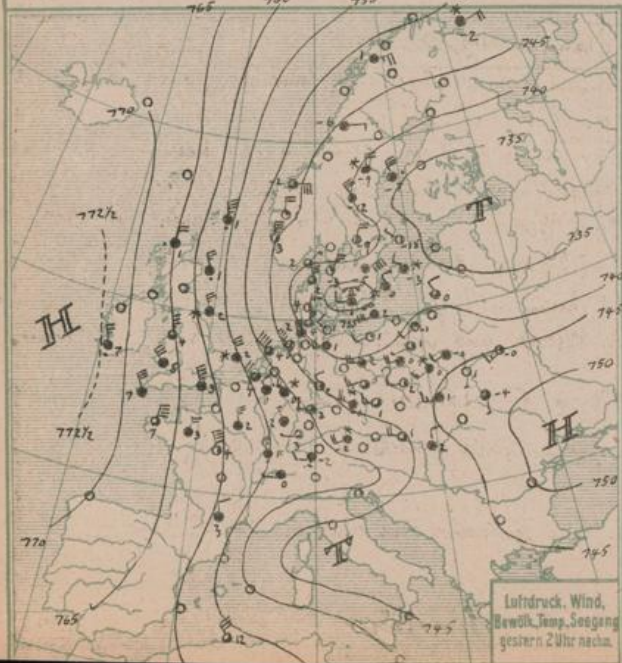
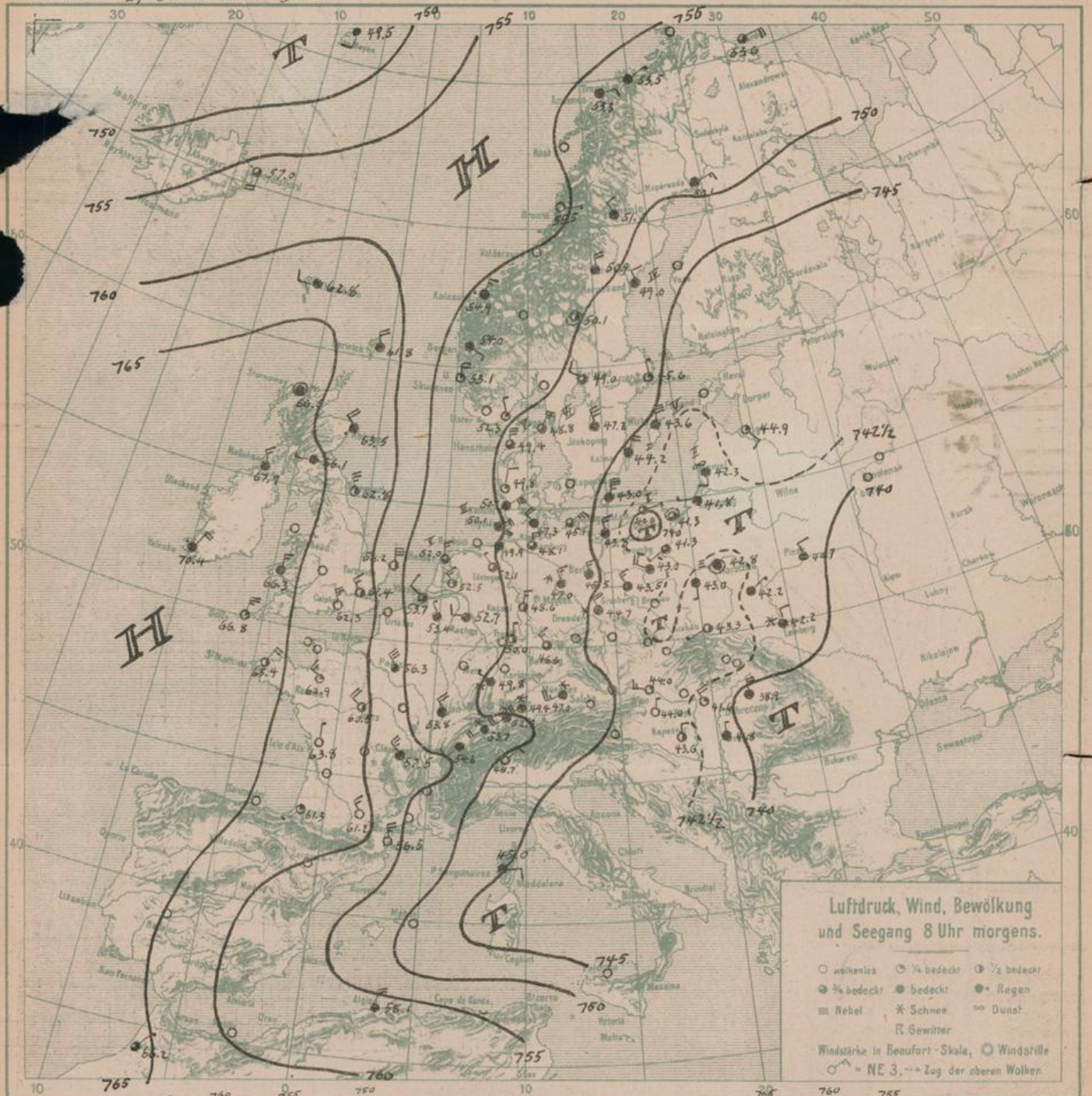




Donnerstag, 5. Januar 1922

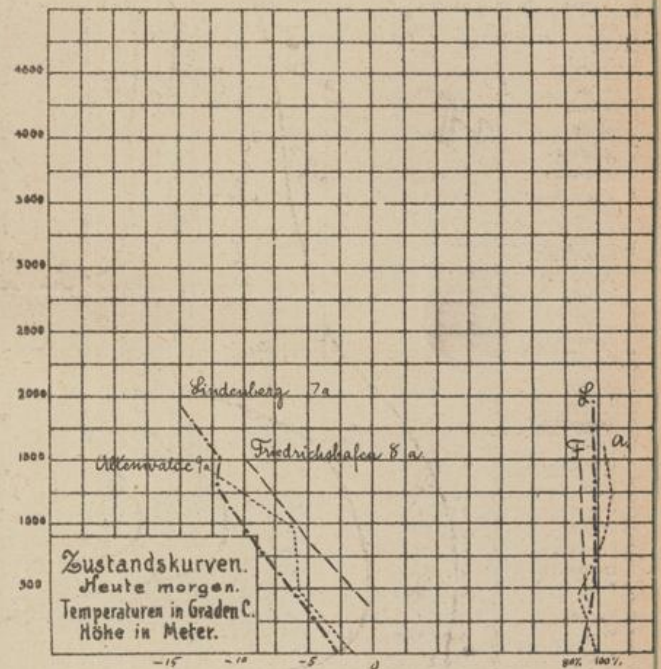
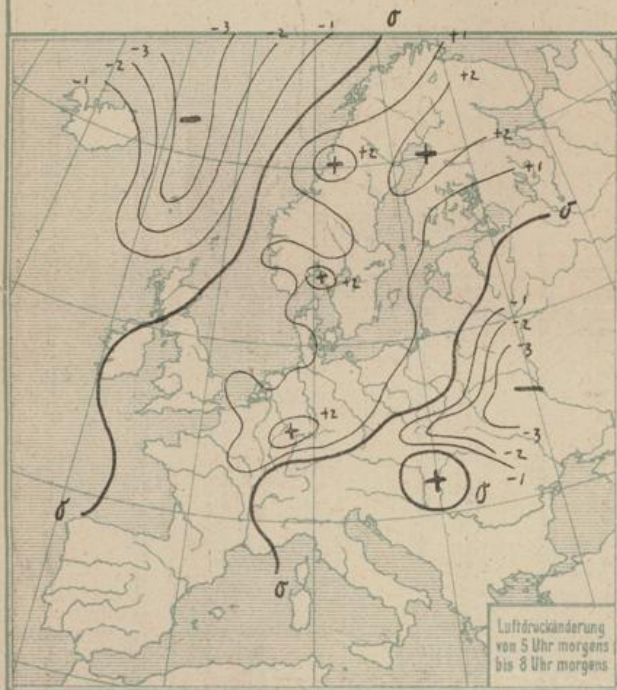
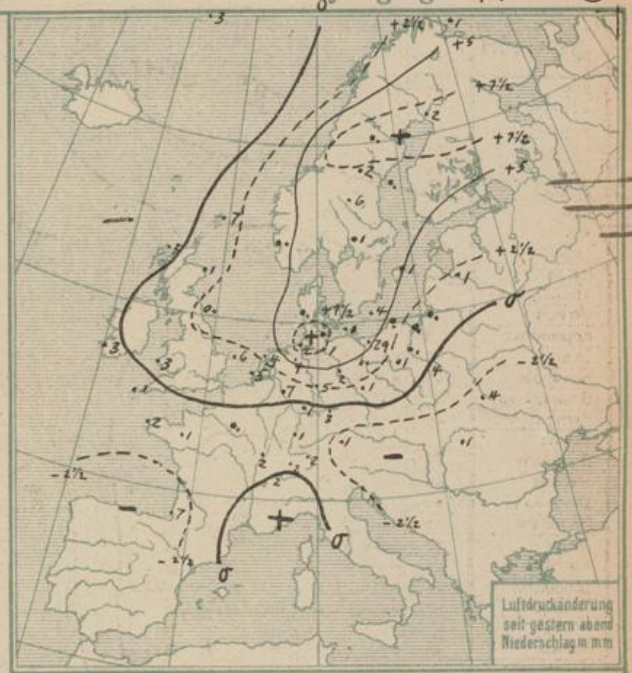




STATION	NACHMITTAG					ABEND					STATION	NACHMITTAG					ABEND				
	Luftdr.	Wind	Himmel	Temp.	Luftdruck Char. u. Aend.	Luftdr.	Wind	Himmel	Temp.	Luftdruck Char. u. Aend.		Luftdr.	Wind	Himmel	Temp.	Luftdruck Char. u. Aend.	Luftdr.	Wind	Himmel	Temp.	Luftdruck Char. u. Aend.
Wien	55.8	W 4	3	1	-1.4						Madriera	44.2	NW 2	*	5						
Salzburg											Neapel	18.5	E 2	3	10						
Klagenfurt											Massima	41.7	S 2	*	7						
											Yauco dig.	43.0	NNW 1	2	4						
Zürch	54.5	W 2	*	-2	-0.8						Malta	42.6	NNW 1	*	-						
Bern	53.8	SW 1	4	-2	-0.3						Madrid										
Genf	54.1	W 1	4	0	-0.2						La Coruña										
Lugano																					
Helder	49.7	NNW 8	3	4	-1.0	49.2	NW 8	*	4	-0.5											
Visitingen	53.1	NNW 4	3	3	-1.0	43.4	NW 4	1	4	-0.5											
Utrecht																					
Kopenhagen	35.4	W 2	4	1	-0.8	39.2	NNE 4	4	-4	+2.9	Rochefort										
Skagen	39.7	NNE 5	1	-3	+1.6	45.8	N 6	3	-4	+2.0	Biarritz	64.4	NNE 3	4	8	-0.8					
Hansholm	39.7	NNW 6	3	2	+0.7	43.5	NNE 6	3	-1	+2.4	Bordeaux	42.4	NNW 2	0	8	-0.7					
Blavandshuk	39.9	NNE 3	2	4	-0.1	42.8	E 3	1	-2	+1.4	Dijon	54.0	NW 6	*	1	-0.7	54.6	NW 5	*	-1	+0.3
Hammershus	36.0	WSW 4	7	2	-1.0	36.4	NNE 5	*	0	+0.2	Calais	56.4	NNW 4	1	1	-0.8	56.4	NNW 4	1	1	-0.8
Abisko						50.0	NE 3	4	-4	+0.8	Limoges	55.5	NNW 3	4	1	-0.7	58.6	NNW 1	3	0	0
Roparanda						41.9	NNE 6	*	-4	+0.5	St. Mathieu	67.2	N 8	3	7	-0.9	45.3	NNW 6	3	6	-0.7
Siensjö						45.1	NNW 5	3	-7	+3.0	Montpellier										
Oestersund	42.7	N 4	*	-9	+0.5	45.1	NW 4	*	-7	+1.5	Paris	55.3	NNW 5	4	2	-0.2	57.2	NW 6	4	1	+0.3
Hemösund	36.4	NW 6	*	-7	+1.5	40.2	NNW 4	*	-5	+2.0	Remes	64.2	N 3	4	3	-0.2	63.5	NNW 4	4	4	0
Särna	41.8	NW 6	4	-12	+0.5	44.0	W 6	4	-10	+0.5	Strasbourg	52.1	W 1	3	3	-0.8	51.9	W 1	4	1	+0.2
Karlstad	41.2	NNE 4	2	-9	+0.2	43.4	Stille	4	-19	+1.0	Toulouse	61.4	NW 2	4	3	-0.1	61.2	NW 4	0	2	+0.4
Stockholm	39.6	NNW 1	2	-18	+1.0	40.4	NW 3	3	-11	+1.0	Tours	61.4	NNW 2	4	2	-0.7					
Jönköping	38.5	NE 5	4	-5	+2.2	41.9	NNW 5	4	-9	+2.0	Ajencion	57.3	NNW 3	4	2	-0.3					
Wisby	37.5	WNW 2	*	-3	+0.5	39.4	W 2	4	-5	+1.0	Amiens	56.9	NW 3	4	2	-1.2	56.5	NNW 6	4	3	-0.2
Kalmar	36.3	NNW 2	*	0	-	38.9	NNE 6	*	-5	-	Cosne										
Spitzbergen						42.8	SSW 1	4	-22	-0.4	Le Havre										
Jingö											Jstres	50.8	NW 6	3	4	+0.2	52.9	NW 5	1	2	+2.1
Tromsö	49.4	NE 4	*	-2	+1.9						Metz										
Alesund	48.2	E 4	3	-2	+2.3	50.1	E 1	*	-1	+1.2	Privas										
Öxö	41.1	NE 1	3	2	+1.6						Sommeseus	56.6	NW 3	*	2	-0.2	56.4	NW 4	4	1	0
Ändenes	42.2	ENE 5	4	1	+1.2	40.4	ENE 5	0	1	+1.6	Brzesz	53.0	WNW 2	*	0	-	53.0	NNW 3	4	-10	0
Bergen	43.5	N 4	1	1	+2.3	49.3	N 1	2	0	+3.6	Lyon	57.4	NW 4	*	0	-0.9	55.6	NNW 4	4	0	+0.4
Brønnö	44.8	E 1	4	-6	+1.2	47.6	E 1	4	-4	+1.2	Lerwick	57.0	NNW 7	*	1	+0.8	55.8	NNW 6	4	0	+2.3
Vardö	49.1	NE 4	*	-2	+0.8						Renfrew										
Skudenes											Eskdalemuir	63.0	N 2	4	-1	-0.9	5				
Dombass	44.3	NNW 2	4	-10	+2.6	45.1	Stille	4	-8	+0.4	Cranwell	60.0	NNW 7	1	2	-0.3	59.8	NW 7	1	0	+0.4
Wasser	40.3	NNW 4	3	3	+0.8						Scilly	49.0	NNW 6	4	2	-	67.4	NW 8	4	7	-0.3
Utsire	42.8	N 2	2	3	+1.2	48.4	WSW 6	4	2	+3.6	Tynemouth	59.1	NNW 5	*	2	-0.8	59.8	NNW 3	2	4	+0.4
Valdersund						48.1	ESE 2	4	-1	+1.5	Pembroke	67.5	NW 6	4	5	0	65.6	NW 6	4	1	-0.4
Helsingfors											Croydon	60.8	NW 6	1	2	+0.8	62.5	NW 5	1	1	0
Sordavala											Aberdeen	59.3	NNW 5	1	1	-0.6	61.5	NW 5	*	1	+1.2
Kuopio											Valentia	72.4	NNW 5	*	7	-1.2	70.9	N 6	1	7	-1.2
Vasa											Guernsey	64.4	NNW 4	4	5	+0.4					
Sodankylä											Stornoway	65.6	N 4	*	6	+1.9	68.5	N 4	*	-	0
Reval						38.9	NNW 3	4	-	-	Holyhead	65.1	NNW 7	3	4	-1.5	14.0	NNE 8	3	5	+1.4
Dorpat											Yarmouth	55.5	NNW 6	*	2	0	55.2	NW 6	*	2	-0.4
Friisand											Blackood										
Hungerburg	42.0	NW 1	4	-7	-	42.0	Stille	0	-12	-	Ross on Wye	63.3	NNW 4	0	3	+1.5	62.8	NNW 2	1	-1	-
Posen	42.5	WSW 4	*	0	+0.8						Caishot	62.3	NW 7	4		-0.3	61.5	N 6	1	3	0
Warschau	43.0	SW 2	4	-0	-0.1						Yersey										
Lodz	43.3	SW 3	*	0	-0.3						Donaghadee										
Lublin	44.5	SSW 1	0	1	+0.3						Malinthead										
Krakau	44.6	W 3	4	1	-1.2						Oran	60.7	NNW 4	0	10	-0.3					
Lemberg	44.8	S 1	3	-4	-						Algier	59.8	NW 6	3	12	-0.2					
Bromberg	41.5	WSW 1	3	1	+0.3						Constantinople	46.4	W 3	*	7	-1.6					
Pinsk	45.0	SW 3	2	-0	+1.0						Tarnow	45.0	NNW 2	2	1	-					
Zakopane	46.6	Stille	3	-4	-1.2																
Prag	46.3	W 3	3	1	-1.0	45.8	WSW 2	1	-0	0	Bologna	39.4	NW 4	*	-5	-					
Eger	44.0	NNW 5	*	-0	-0.5	40.0	SW 4	2	-2	-0.5	Sarajevo	41.3	Stille	*	-3	-1.3					
Prerau											Asow	42.8	NE 5	0	2	-2.0					
Kaschau						43.7	N 2	2	-2	-1.5											
Olmutz						44.9	NW 1	4	-1	0											
Budapest	40.2	N 5	4	2	-	33.6	NW 2	4	0	-	Borow Insel	60.2	E 3	4	-2	0					
Tirna	41.5	SW 1	2	6	-	48.8	SW 1	2	6	-	Färöer	44.0	NNE 6	1	-2	+1.9					
Fiume						41.8	NE 3	2	6	-											
Livorno						42.2	NE 1	4	6	-											

BEOBACHTUNGEN VON 2 UHR NACHTS

STATION	Luftdr.	Wind	Himmel	Temp.	Luftdruck Char. u. Aend.	Bemerkungen	STATION	Luftdr.	Wind	Himmel	Temp.	Luftdruck Char. u. Aend.	Bemerkungen
Hamburg	46.1	NNW 4	*	-2	+2.1		Stornoway	68.5	N 4	*	2	-	0
Posen	41.6	SW 4	*	-1	-0.5		Yarmouth	54.0	N 6	0	2	-0.4	
Warschau	43.4	Stille	3	-3	-0.5		Caishot	61.4	NNW 6	0	1	-0.8	
Pinsk	40.1	SSW 1	0	-5	-1.8		Lerwick	61.1	NNW 4	*	2	+0.8	
Cranwell	46.1	NW 6	4	0	+0.4		Valentia	69.7	N 5	*	6	-0.4	
Scilly	66.6	NW 7	*	7	0		Holyhead	65.6	N 4	*	-	0	
Holyhead	68.3	NNW 3	*	5	0		Rochefort	56.3	NW 2	2	1	-1.0	
Tynemouth	61.5	NNW 4	3	2	0		Bordeaux	60.2	Stille	2	1	-0.1	
Pembroke	65.9	N 4	2	3	0		Dijon	53.1	NW 5	4	-2	-0.1	
Croydon	60.3	NW 4	0	0	-1.4		Toulouse						



## ALLGEMEINE ÜBERSICHT 8 Uhr morgens: Donnerstag, 5. Januar 1922

Dem Druck des im Westen liegenden, besonders vom Nordatlantik nachdrängenden Hochs ausweichend, behielt die Depression ihre nach Südosten gerichtete Bewegung bei. Teilküps, die westwärts zurückgeblieben sind, liegen noch über Pommern u. Schlesien. Die Wetterlage steht auch heute noch ganz unter dem Einfluß der einströmenden Polarluft. Während über den europäischen Landgebieten der Ausgleich der Luftdruckgegensätze zwischen dem Hoch im Westen und dem Tief im Osten fortschreitet, ist zwischen Island und Spitzbergen ein neues Tief erschienen, das für die Weiterentwicklung des Wetters von Bedeutung sein dürfte. In Deutschland herrscht heute wolkeiges Wetter mit leichtem Frost, in Nordwestdeutschland wehten noch frische nördl. bis nordwestl. Winde; aus Mitteldeutschland und Pommern wird eine dünne Schneedecke gemeldet.

## WETTERAUSSICHTEN AN DER DEUTSCHEN KÜSTE für Freitag, 6. Januar 1922

- NORDSEE: Zunächst noch frische nordwestliche Winde, meist wolkeiges Wetter zunächst noch mit Schneefällen und Frost.
- westl. OSTSEE: Wie Nordsee.
- östl. OSTSEE: (Wetterwarte Königsberg) Mässige Nordwinde, wolkeiges Frostwetter ohne erhebliche Niederschläge. Ke.
- Sturmwarnungen:

STATION	MORGEN								See	STATION	MORGEN										
	Luftdruck	Wind	Himmel	Temp.	Luftdruck Char. u. Änd.	Nieder-schlag	Max	Min			Bemerkung	Luftdruck	Wind	Himmel	Temp.	Luftdruck Char. u. Änd.	Nieder-schlag	Max	Min	Bemerkung	See
Wien	44.0	W	3	1	-1	W	0	0	8	-3	sehr f. bewölkt	Madrid									
Solzburg												La Coruña									
Klagenfurt												San Fernando									
Feldkirch	50.3	E	2	4	-3	W	-1.0	4	1	-4											
Sursbrugg	48.7	Stille	5	4	-3	W	-0.3	2	-1	-4											
Zürich	52.8	SW	4	4	-3	W	-1.0	2													
Bern	53.7	SW	4	4	-3	W	-0.4	2													
Genf	54.6	SW	2	4	-2	W	-0.6	2													
Lugano	48.7	NE	2	0	3	W	0	0													
Helder	52.0	NNW	3	3	4	W	+0.5	4													5
Vlissingen	53.7	WNW	2	3	2	W	0	0													
Utrecht	52.5	NW	3	2	-1	W	+1.0														
Kopenhagen																					
Skagen	48.8	NNE	5	3	-2	W	+1.0	0	3	-4											
Hansholm	49.4	N	8	3	-2	W	+1.2	0	3	-1											
Blaavandshuk	46.8	NNE	2	1	-2	W	+0.9	7	4	-4											
Hammershus	43.0	NNE	0	4	-5	W	+1.4	4	0	-6											
Abisko																					
Haparanda	50.1	ENE	3	4	-9	W	+2.0	2	-7	-10											
Stensale	51.5	NW	2	4	-6	W	+1.5	4	-6	-7											
Oestersund	50.9	NW	4	4	-6	W	+1.5	2	-7	-7											
Hernösand	42.0	NW	2	4	-5	W	+1.5	4													
Sarna	50.1	Stille	2	4	-9	W	+0.5	0	-10	-9											
Karlstad	49.0	WNW	2	3	-5	W	+1.0	0	-5	-10											
Stockholm	45.6	NW	1	1	-8	W	+1.0	0	-11	-12											
Jönköping	47.2	NNW	4	4	-5	W	+1.0	1	-1	-8											
Wisby	43.6	N	4	4	-2	W	+1.0	1													
Kalmar	44.2	NNE	4	4	-2	W	0														
Spitzbergen	58.2	Stille	1	-10	W	-0.6	0	0													
Jngö																					
Tromsö	53.5	NE	1	4	-2	W	+0.4	0													
Aalesund	54.9	NNE	3	4	1	W	+0.6														
Oxo	52.3	NNW	1	1	-1	W	+1.5	0													
Ändenes	53.3	ENE	4	1	0	W	+0.4	0													
Bergen	54.0	SE	1	4	-1	W	+1.5	0													
Brønnö	56.6	E	1	0	-5	W	+2.0	0													
Vardö	53.6	ENE	4	3	-0	W	+1.2	1													
Skudenes																					
Dombås	50.8	SE	2	4	-4	W	+0.8														
Börtnäs	58.6	E	4	0	-4	W	-0.8	0													
Färöer	50.6	NNE	6	1	-1	W	+2.3	0													
Utairs	53.1	N	4	1	4	W	+0.8	0													
Helsingfors																					
Sordavala																					
Kuopio																					
Vasa																					
Sodankylä																					
Revat																					
Dorpat																					
Pilsand																					
Hungerburg																					
Posen	43.0	WNW	4	4	-2	W	+0.7	1	1	-2											
Warschau	42.8	Stille	3	4	-5	W	+0.2	0	0	-6											
Lodz	43.0	S	1	4	-5	W	+0.4	0	0	-1											
Lublin	42.2	NE	1	4	-5	W	-0.6	0	2	-4											
Krakau	42.3	WSW	1	2	-4	W	-2.2	0	1	-2											
Lemberg	42.2	N	2	4	-4	W	0	4	-1	-4											
Drumberg	41.3	SW	1	3	2	W	-0.1	1	1	-2											
Pinsk	40.7	NNW	2	4	-5	W	-3.0	0	1	-4											
Tarow	43.9	W	1	0	-4	W	0	0	1	-5											
Prag	44.2	WNW	3	4	-	W	+2.5														
Eger																					
Prenau																					
Budapest	41.9	NW	4	1	-1	W	+0.6	0	2	-1											
Kaposvar	43.6	N	2	2	-1	W	0	0	2	-1											
Szeged	41.8	N	1	4	-1	W	+0.8	0	3	-1											
Debreczen	38.9	N	4	4	-2	W	0	1	1	-4											
Szewabkely	44.0	N	1	0	-2	W	0	0	1	-3											
Belgrad																					
Madrid																					
La Coruña																					
San Fernando																					
Algier	58.1	N	5	4	-	W	+0.5														
Rabat	46.2	NE	1	3	-	W	0														
Rechefort	63.8	N	1	0	-	W	+0.5														
Biarritz	61.3	SW	1	1	-0	W	+0.6														
Bordeaux	61.0	NW	1	0	-3	W	+0.5	0	8	-2											
Dijon	53.8	NW	4	4	0	W	0	2	2	-3											
Coloia																					
Limoges	58.1	NNW	1	1	-4	W	+0.1		1	-4											
St. Mathieu	65.4	NNE	4	2	4	W	+0.0	2	9	3											
Montpellier																					
Paris	56.3	NW	0	4	3	W	+1.0	3	0												
Rennes	62.9	WNW	3	1	1	W	+0.3	1	5	-3											
Strassburg	49.5	WNW	1	4	0	W	+0.7	1	3	-1											
Toulouse	61.2	NW	3	0	-2	W	+0.5	0	4	-2											
Tours	60.8	WNW	4	2	-1	W	-0.1	0	4	-2											
Alicon	60.1	NNW	3	4	2	W	+0.1	0	3	-1											