

DEUTSCHE SEEWARTE WETTERBERICHT.

JAHRGANG 47 Nr. 8.

Sonntag, 8. Januar 1922.

Mittleuropäische Zeit. Luftdruck reduziert auf 0° Temperatur, N—Meeresspiegel, Schwere in 45° Breite. Temperatur in Graden Celsius.
Windstärke nach Beaufortskala (12=Orkan). Wolken: 0=wolkenlos, 1=¼ bedeckt, 2=½ bedeckt, 3=¾ bedeckt, 4=bedeckt,
• = Regen, * = Schnee, ∞ = Dunst, ≡ = Nebel, ⚡ = Gewitter.

DEUTSCHE STATIONEN	HEUTE MORGEN														
	Zeit	Luft-druck	Wind	Himmel	Temp.	Abw. v. Mittel	Feuch-tigkeit	Luftdruck Char. u. Änd.	Nieder-schlag	Max.	Min.	Sichtweite	Witterungsverlauf	Bemerkungen	See
Borkum	8														
Wilhelmshaven	8	53.3	S 3	4	-4	-5	95-100	-2.2	27	-2	-5		nachts Niederschl.		
Cuxhaven	8														
Helgoland	8	57.5	SW 2	4	-2	-4	90-94	-1.0		0	-3		nachts Nissarschl.		4
Keitum	8	57.1	SWW 5	4	-2	-3	90-94	-1.2			-10				
Bremen	8	59.4	S 4	4	-5	-5	90-94	+1.2		-2	-6		Ziowl. heiter		
Hamburg	8	58	SE 1	3	-5	-5	77	-1.2		0	-1	-6	meist bewölkt	Bod. Min. - 8.0	
Gr. Borstel	8														
Kiel	8	50.7	S 4	4	-5	-5	90-94	-1.7		0	-2	-7	Ziowl. heiter		
Wustrow	8	52.0	SSW 3	1	-6	-6	90-94	-2.1		0	-1	-6	"		
Swinemünde	8	53.2	S 2	0	-6	-4	80-82	-0.5		0	-4	-10	"		
Rügenwaldermünde	8	64.6	SWW 3	4	-4	-4	90-94	-2.2		0	-4	-11	"		
Danzig	8	66.2	S 1	4	-5	-3	70-79	+0.1		0	-1	-9	meist bewölkt	* Höhe 17cm	2
Königsberg	8	65.6	NW 1	0	-9	-6	80-82	+0.5		0	-2	-9	"	* Höhe 2cm	
Memel	8	64.1	W 3	3	-1	+2	90-94	0		0	-7		chw. Niederschl.	* Höhe 6cm	3
Aachen	8	58.8	S 5	4	-2	-3	80-82	-1.0		0	-2	-4	nachts "	* Höhe 9cm	
Löningen	8	55.8	S 1	4	-4	-4	70-79	-0.8		0	-2	-6	"		
Kassel	726	53.3	S 2	4	-8	-7	80-82	-0.7		0	-3	-10	meist bewölkt	* Höhe 8cm	
Magdeburg	8	53.4	S 4	1	-9	-8	80-82	-1.2		0	-2	-9	"	* Höhe 6cm	
Dresden	805	56.4	SE 3	1	-10	-8	90-94	0		0	-4	-12	bis 1000m nachm. Niederschl.		
Berlin	8														
Grünberg i/Sch.	8	66.7	S 2	0	-11	-9	80-82	-0.1		0	-4	-11	meist bewölkt	* Höhe = 75cm	
Breslau	8	68.0	Stille	00	-15	-12	80-82	+0.3		1	-4	-18	chw. Niederschl.	* Höhe = 75cm	
Frankfurt a/M.	8	64.5	S 1	4	-8	-7	90-94	-0.8		0	-4	-9	meist bewölkt		
Mainz	8	63.9	SSW 1	*	-9	-9	90-94	-1.4		1	-3	-9			
Karlsruhe	726	65.3	E 1	4	-9	-8	90-94	-0.8		0	-5	-13	nachts Niederschl.		
Friedrichshafen	8	67.4	NW 2	4	-9	-7	70-79	-0.5		0	-6	-11	meist bewölkt		
Bamberg	8	67.0	S 3	4	-11	-9	90-94	-0.6		0	-6	-12	bis 30 km		* Höhe 5 cm
Fürth	8														
München	8	69.1	SWW 2	2	-15	-11	95-100	-0.9		0	-6	-16	Ziowl. heiter		

KÜSTENSTATIONEN UND FEUERSCHIFFE

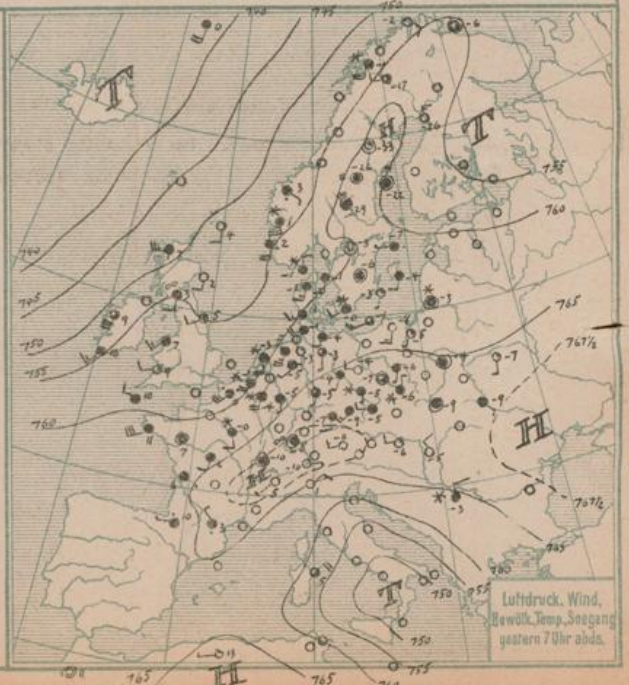
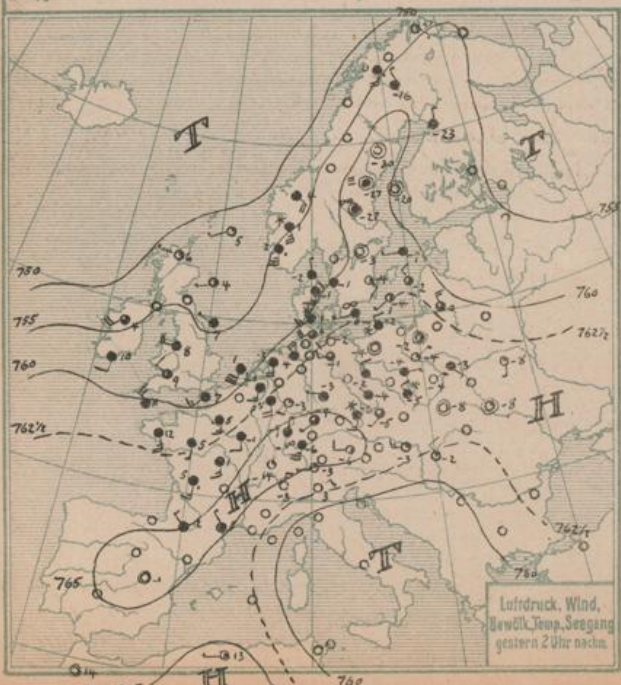
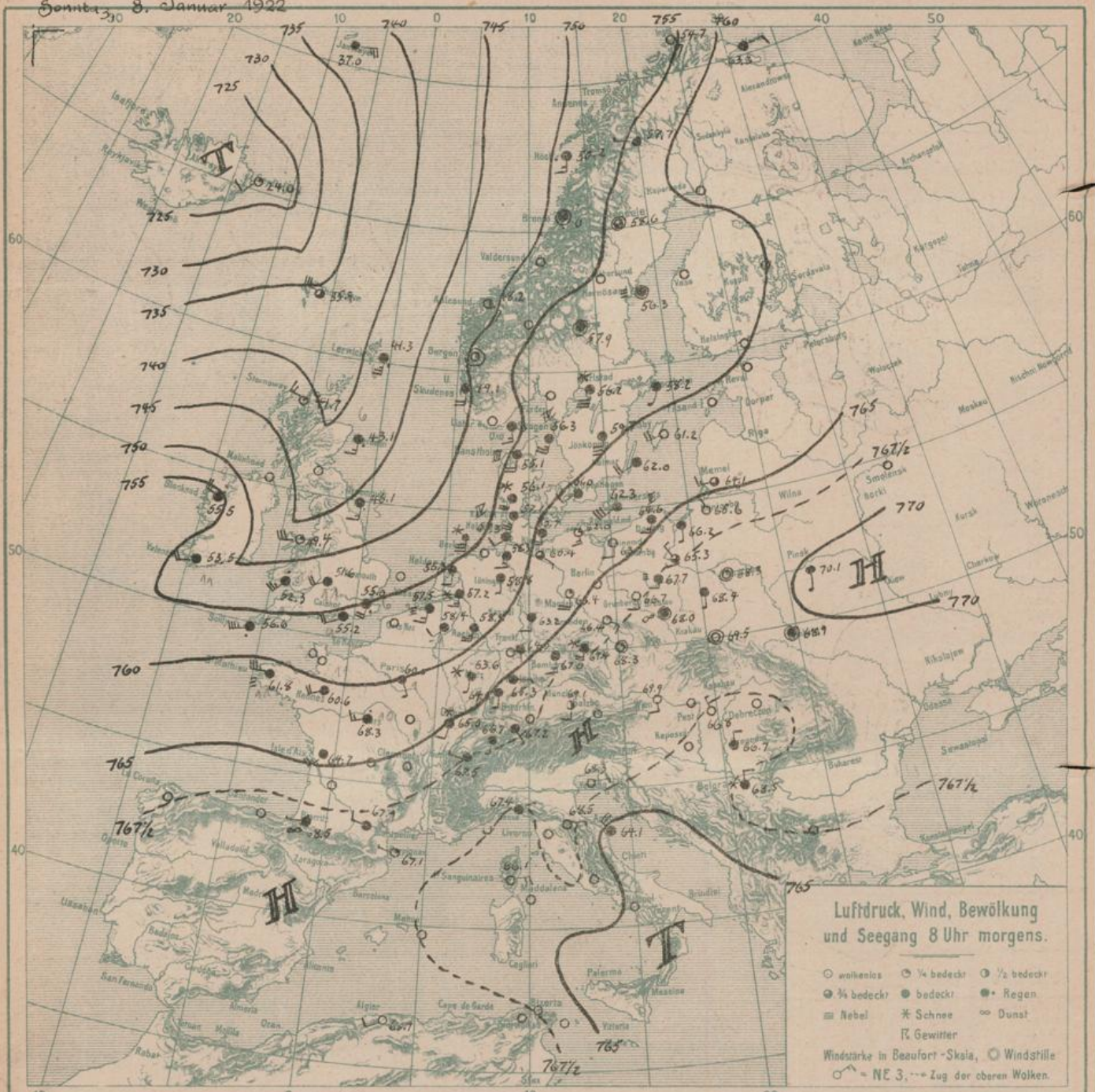
List 83	S 4-5, bedeckt, etwas dreg, See unruhig.	Borkumriff 83	SSW, S G, Schnee, 2°
Bülk 83	2° a: S 2-3, SSW 4, heiter, -2°, 2° b: S 2-3, bedeckt, -5°, 8° a: S 2-3, S 4, bed., -5°	Amrumbank 83	Borkum II° a: S 4-5, SSW 7, bedeckt, 2°
Arkona 84	SSW 4, heiter, See 4.	Adlergrund 83	SW, bedeckt, See ruhig, Sicht w. 12 km, L.T. -2.4, W.T. 1.0, 11° a: SSW 4, heiter, See ruhig, Sicht w. 12 km, L.T. -1.0, W.T. 2.8

HÖHEN BEOBACHTUNGEN

(Luftdruck der Bergstationen nicht auf Schwere und N—Meeresspiegel reduziert)

STATION	Höhe	HEUTE MORGEN													
		Zeit	Luftdruck	Wind	Himmel	Temp.	Feuch-tigkeit	Luftdruck Char. u. Änd.	Nieder-schlag	Max.	Min.	Sichtweite	Witterungsverlauf	Bemerkungen	
Kahler Asten	832	8	80.4	NNW 5	4	-10	95-100	-0.3		0	-	-11	Ziowl. heiter		
Brocken	1148	8	57.2	SW 7	1	-12	80-82	-1.2		0	-8	-13	nachts Niederschläge		
Fichtelberg	1213	8	54.5	SW 7	2	-15	95-100	-0.3		1	-9	-14	NE-NW 7 km, 25 1000m, 700 2 km	Niederschlag (L. Sokolova)	
Zugspitze	2964	716	80.9	NW 3	1	-22	70-79	+0.8		0	-22	-25	Ziowl. heiter		
Säntis	2500	730	55.9	SW 8	≡	-14	90-94	+0.3		0	-22	-25			
Heiden	200	736													
Sonnblick	3100	752													
Schneekoppe	1603	703	1.15	N 4	1	-9.3	90-94	+0.3		2	-23	-28			
STATION	Seehöhe	Zeit	Boden	200	500	1000	1500	2000	2500	3000	3500	4000	4500	5000	Bemerkungen
Cranz		8 ^a	S 4	W 12	NNW 12	W 12									Sicht 2 km Sec. 1
"		7 ^a	S 4	SW 12	SW 8	SW 9	SW 5.9	SW 5.9							Sicht bis 2 km
"		9 ^a	SSW 4	SW 10	S 11	SSW 8									* Decke Sicht bis 2 km

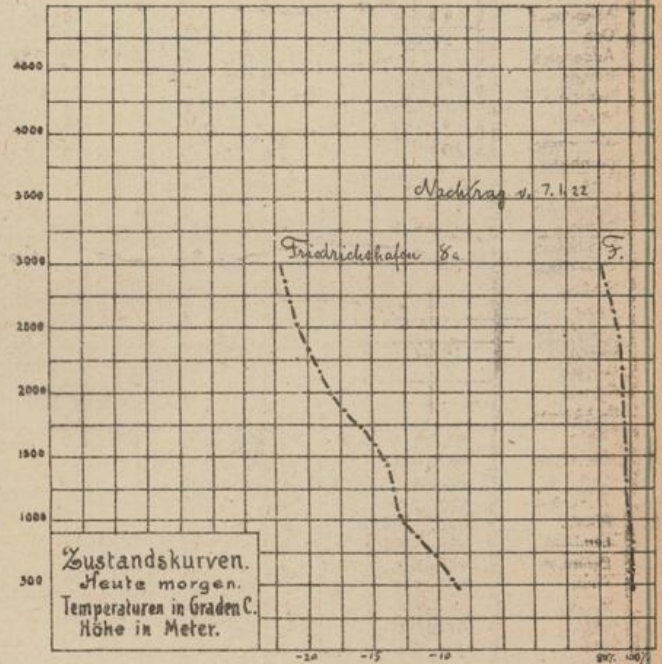
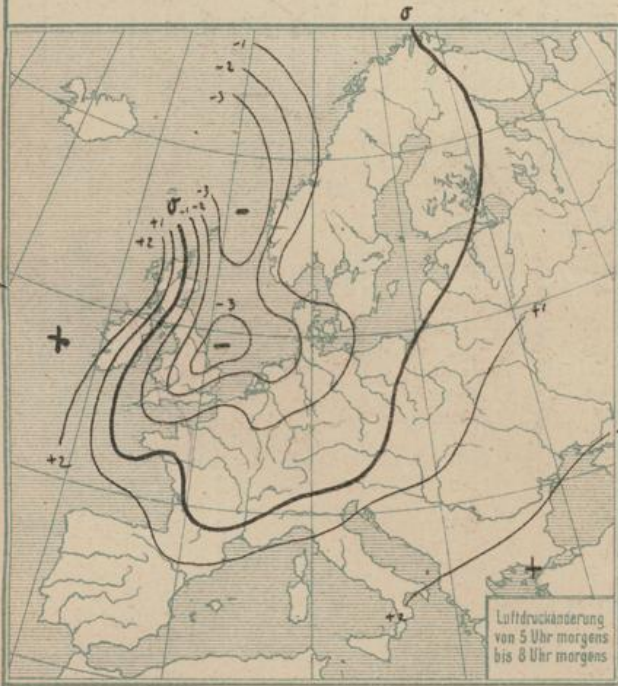
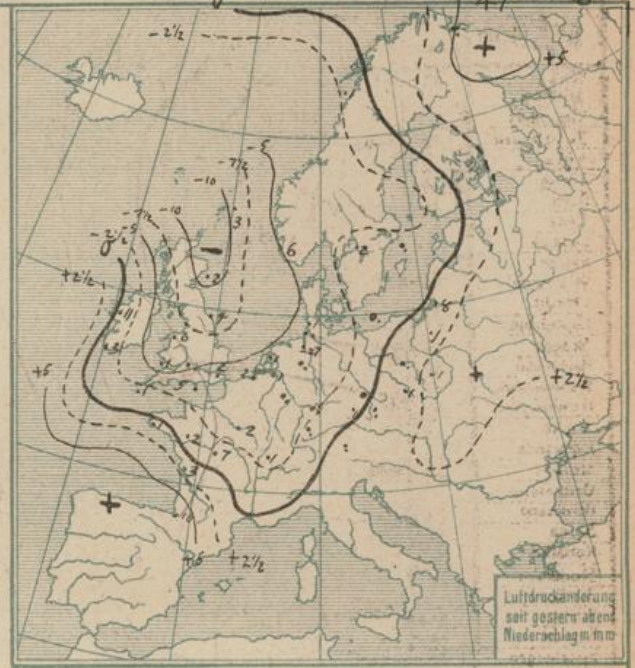
Sonntag 8. Januar 1922



STATION	NACHMITTAG					ABEND					STATION	NACHMITTAG					ABEND				
	Luftdr.	Wind	Himmel	Temp.	Luftdruck Char. u. Aend.	Luftdr.	Wind	Himmel	Temp.	Luftdruck Char. u. Aend.		Luftdr.	Wind	Himmel	Temp.	Luftdruck Char. u. Aend.	Luftdr.	Wind	Himmel	Temp.	Luftdruck Char. u. Aend.
Wien	92.8	W 3	1	-3	-	86.9	W 2	1	-6	+0.5	Madrid	69.8	ENE 4	3	5	74.0	NNE 1	1	7		
Salzburg											Neapel										
Klagenfurt																					
Mont Bruck	89.5	Stille	1	-4	-						Malta										
Wolitz	81.0	Stille	4	-7	-						Madrid	69.8	Stille	0	-1	-0.4					
Zürich	65.4	W 4	1	-3	-	67.5	E 1	0	-10	+1.0	La Coruña										
Bern	64.1	W 3	0	-7	0																
Gent	63.5	NNE 2	0	-3	+0.5	65.7	SW 1	0	5	-	Rochefort	62.7	SE 3	0	5	0	64.8	ENE 1	4	6	+1.0
Lagano	62.9	NE 2	0	3	0	62.7	NE 2	0	1	+1.8	Biarritz	62.7	W 2	4	12	-0.1	62.4	W 1	0	10	+0.5
Helder	61.3	SE 4	4	-3	-0.5	60.7	SW 4	4	-3	-0.5	Bordeaux	62.7	SE 1	0	6	-0.2	61.3	Stille	4	-10	W +1
Vlissingen	62.9	S 3	4	-1	+1.0	60.7	SW 4	4	-3	-0.5	Dijon	62.4	W 1	1	-4	W -0.4	62.5	SW 5	4	-0	-1.0
Alrecht											Laidis	62.0	W 0	0	-1	-0.9	62.5	SW 5	4	-0	-1.0
Hopfenheger	62.4	WSW 1	0	-0	0	62.6	W 2	4	-6	+0.5	Limoges						62.5	ENE 4	4	2	+0.5
Skagen	59.7	SW 2	4	-1	0	51.0	SW 3	4	-1	0	St. Mathieu	61.5	SE 1	4	12	-0.7	61.5	WSW 4	4	11	+0.6
Honsholm	58.8	W 3	4	-1	-0.4	53.8	W 4	4	-1	-0.4	Montpellier						62.5	SE 2	4	-0	+0.3
Blasvandshuk	60.5	SW 2	4	1	-0.2	53.7	SW 4	4	-1	-0.1	Rennes	61.1	SE 1	4	3	0	61.5	Stille	4	7	-0.4
Hemmerhus	62.7	NW 2	4	-2	+0.9	62.8	WSW 3	3	-1	+0.2	Strasbourg	62.2	W 5	0	-6	-0.3	62.3	Stille	0	-8	+0.5
Abisko	57.7	NW 1	4	-16	0	54.0	W 2	4	-11	0	Toulouse	65.0	NW 1	4	3	W -0.2	57.9	NW 1	4	3	+0.9
Hoponanda	55.0	N 4	0	-23	0	57.9	W 3	0	-4	0	Tours	64.5	SE 1	4	1	-0.6	64.5	W 2	4	2	W +0.2
Stensale	61.8	Stille	0	-30	-0.5	62.7	Stille	1	-23	0	Alençon	62.5	SW 3	4	0	-0.2	61.5	SW 2	4	0	-0.7
Ostersund	62.9	Stille	0	-27	0	61.5	Stille	0	-26	-0.5	Amiens	62.5	SW 1	4	0	-0.7	61.5	SW 2	4	0	-0.7
Herrnsand	62.9	Stille	0	-27	0	61.5	Stille	7	-29	-0.5	Cosne	63.7	Stille	0	0	-0.2	63.5	SE 1	4	1	-0.6
Sarna	61.7	Stille	0	-27	0	61.1	W 1	4	-7	-0.5	Le Havre	61.1	SE 1	4	5	-0.3					
Kanstad	62.0	Stille	0	-3	0	61.1	W 1	4	-7	-0.5	Jstres										
Stockholm	61.6	W 1	4	-3	0	61.1	W 1	4	-7	-0.5	Metz	65.4	N 1	4	-9	-0.2					
Jönköping	61.5	SE 2	2	-4	-0.5	62.3	SE 2	4	-4	+0.5	Privas						65.0	SE 1	4	-2	W +0.2
Wisby	61.4	NW 2	3	-2	+0.5	62.3	SE 2	4	-4	+0.5	Sommesous	65.0	SE 1	4	-2	-0.2	62.5	SE 4	4	-4	0
Kalma	61.4	SW 1	2	-4	-	62.3	SE 2	4	-4	+0.5	Brüssel	63.2	SE 4	4	-3	-0.5	62.5	SE 4	4	-4	0
Spitzbergen						62.3	SE 2	4	-4	+0.5	Wien	65.6	NE 1	0	-2	W +0.7	62.1	Stille	0	-17	+1.0
Ingo	54.0	SE 1	4	-1	0	54.0	SE 2	0	-2	+0.8	Lerwick	52.7	WSW 1	1	5	+0.4	52.5	W 2	0	4	-0.4
Tranö						54.0	SE 2	0	-2	+0.8	Renfrew						-3	2	0	3	-0.4
Aalesund	52.6	SE 4	4	4	0	52.6	SE 1	0	0	0	Eskdalemuir										
Öxö	51.5	NW 1	4	-	0	52.6	SE 1	0	-1	-0.4	Cranwell	57.1	SSW 2	0	4	+0.2	56.5	W 1	2	6	+0.4
Andenes	51.5	W 4	0	0	0	52.6	SE 1	0	-1	-0.4	Scilly	60.3	NW 1	4	11	-	59.5	W 2	4	10	0
Bergen	52.4	SE 5	3	0	0	52.6	SE 1	0	-1	-0.4	Tynemouth	57.8	NW 1	4	7	0	55.3	WSW 2	1	5	0
Brønnö						52.6	SE 1	0	-1	-0.4	Pembroke	60.1	NW 1	3	9	+0.4	58.4	WSW 1	1	9	0
Vardö						52.6	SE 1	0	-1	-0.4	Croydon	58.2	SSW 4	4	4	-1.5	58.4	SSW 3	4	6	W -0.4
Skudenes						52.6	SE 1	0	-1	-0.4	Aberdeen	53.0	WSW 1	2	4	0	53.0	SW 3	0	2	-0.4
Dombås	55.0	Stille	4	-17	0	54.0	Stille	4	-15	0	Valencia	57.5	SW 2	4	10	-1.5	55.4	W 3	4	10	-1.5
Serres						54.0	Stille	4	-15	0	Guernsey	60.4	SW 3	0	3	-1.5					
Ferrol	51.5	N 1	0	-2	0	50.4	SW 4	4	2	+0.8	Stornoway	62.9	W 1	1	6	0	43.0	WSW 3	0	10	-1.9
Uthirre	52.2	SE 1	4	-	0	55.1	W 4	4	2	-0.4	Holyhead	62.2	W 4	4	8	0	58.5	SW 3	4	7	-0.8
Helsingfors						55.1	W 4	4	2	-0.4	Yarmouth	58.5	SW 3	0	1	-0.4					
Sordavala						55.1	W 4	4	2	-0.4	Blacksod	58.8	SW 4	0	4	-2.3	51.4	SW 6	3	9	-3.4
Kuopio						55.1	W 4	4	2	-0.4	Ross on Wye	57.0	SW 2	0	8	-0.4	57.8	WSW 1	1	6	+0.4
Vasa						55.1	W 4	4	2	-0.4	Calshot	58.9	SW 3	4	7	-0.4					
Sodankylä						55.1	W 4	4	2	-0.4	Yersey						59.7	W 3	0	10	0
Reval						55.1	W 4	4	2	-0.4	Donaghadee	56.4	W 1	2	7	+0.4	56.0	NW 1	2	5	-0.4
Dorpat						55.1	W 4	4	2	-0.4											
Filsand						55.1	W 4	4	2	-0.4	Tonnet	60.0	NE 1	0	16	-0.7	62.0	Stille	2	13	0
Hungerburg						55.1	W 4	4	2	-0.4	Pantel	62.0	Stille	0	14	-0.7	61.0	Stille	0	1	+0.3
Passau	64.1	E 1	4	-4	+0.7	60.0	SSW 1	4	-6	W +2.4	Casablanca	60.0	NE 2	0	16	-0.7	62.5	Stille	0	13	+0.3
Warschau	63.0	SE 1	4	-3	+0.5	65.3	Stille	4	-4	+1.0	Agadir	62.3	NW 1	1	15	-0.7	62.5	NW 4	0	-5	0
Lodz	63.1	ENE 1	0	-4	+0.7						Machines	63.2	Stille	0	12	-	63.4	Stille	0	0	0
Lublin											Oran	62.9	SW 1	0	12	-0.7	61.1	Stille	0	2	W +0.5
Krakau	63.9	Stille	0	-8	+1.0	66.4	Stille	4	-9	+1.1	Algier	62.7	W 1	2	13	W	60.0	NW 1	1	13	W +1.3
Lemberg	64.0	Stille	1	-8	-	67.0	SE 1	4	-9	+1.0	Constantine	57.9	Stille	0	13	-2.3	58.0	SW 4	3	4	+1.4
Brönberg	62.8	SE 1	1	-4	+1.0	65.8	SSW 1	1	-7	+1.2	Bizerta	57.0	NW 3	0	9	W	62.0	NW 2	3	4	+2.7
Pinsk	64.7	SSW 1	1	-8	+1.0						Gras	62.1	W 2	2	-2	-					
Tatow	63.9	NW 2	0	-6	-						San Mateo						58.5	SSW 4	4	0	W +0.4
Prag	64.7	SW 1	3	-5	+1.0	66.4	W 2	4	-5	+1.5	Batavia						62.0	W 2	4	-3	+1.0
Eger	65.0	SSW 3	3	-6	+0.5	67.0	SW 3	4	-3	+1.0	Szafarzewo						63.4	Stille	4	-6	+0.1
Prerau																					
Kaschau	61.5	N 2	0	-3	+0.5	64.6	NW 3	0	-6	+1.5											
Olmutz	62.1	W 1	1	-6	+0.5																
Budapest						63.5	NW 2	0	-5	-											

BEOBACHTUNGEN VON 2 UHR NACHTS

STATION	Luftdr.	Wind	Himmel	Temp.	Luftdruck Char. u. Aend.	Bemerkungen	STATION	Luftdr.	Wind	Himmel	Temp.	Luftdruck Char. u. Aend.	Bemerkungen
Hamburg	62.7	SE 1	1	-5	-0.9		Yarmouth	56.8	WSW 3	0	4	-0.4	
Borwick	44.3	S	5	2	6	0	Baldwinel	50.2	SW 6	0	9	-3.4	
Cranwell	58.2	SW	5	4	3	W -0.5	Calshot	58.2	SW 2	4	5	-0.4	
Scilly	58.1	SW	5	4	12	W -0.4	Passau	62.6	SW	1	0	+0.6	
Tynemouth	52.8	W	1	4	3	W -1.9	Warschau	62.1	Stille	4	-4	+0.9	



ALLGEMEINE ÜBERSICHT 8 Uhr morgens: Sonntag, 8. Januar 1922

Die im hohen Nordwesten heranziehende Depression hat sich in einem tiefen Ausläufer über Großbritannien und die Nordsee ausgebreitet und an der Nordseeküste die Winde aus südlichen Richtungen bis zu Stärke 6 zum Auffrischen gebracht. Hoher Luftdruck reicht von Westrussland, wo das Barometer sehr stark gestiegen ist, über die Alpen nach Südfrankreich und Spanien. Im Binnenland herrscht starker an der Küste heftiger Frost. Schnee ist nur vereinzelt und geringen Mengen gefallen.

WETTERAUSSICHTEN AN DER DEUTSCHEN KÜSTE für Montag, 9. Januar 1922

NORDSEE: Mäßige Westwinde, wolkeig, strichweise Nebel, wärmer, geringe Niederschläge.

westl. OSTSEE: Wie Nordsee.

östl. OSTSEE: Fortdauer der herrschenden Witterung.

Sturmwarnungen: Heute 10¹⁵ a.m. Borkum bis Greifswalder Düe: Gefahr stark aufwachsender südwestlicher Winde, Signalball.

Hamburg, Deutsche Seewarte.

Baselle

ABT. III.

7.V. D. Mey.

STATION	MORGEN							STATION	MORGEN													
	Luftdruck	Wind	Himmel	Temp.	Luftdruck Char. u. Änd.	Wiederholung	Max.		Min.	Bemerkung	See	Luftdruck	Wind	Himmel	Temp.	Luftdruck Char. u. Änd.	Nieder-schlag	Max.	Min.	Bemerkung	See	
Wien	69.3	SE 3	0	-7	+0.2	-	-3	-8		Madrid												
Salzburg										La Coruña												
Klagenfurt										San Fernando												
Jusbruck	73.5	Stille	0	-16	-0.2	0	-8	-18														
Zürich	67.2	SE 1	4	-8	-0.6	0	0	0		Algier	68.7	WSW 2	0	-	+1.5							
Bern	66.7	SSW 1	4	-5	0	0	0	0		Tunis	67.6	W 1	4	-	+1.5							
Genf	67.5	S 1	4	-5	0	0	0	0		Nizza	67.7	E 2	3	-	+0.5							
Lugano										Agde Sanguliers	66.1	E 3	0	-								
Helder	55.3	S 2	4	-0	-1.5	1	-	-														
Ylissingen	57.5	S 3	3	-5	-0.5	2	-	-														
Utrecht	57.2	S 3	4	-1	-1.0	1	-	-														
Kopenhagen	61.0	SW 2	4	-2	-1.0	0	-0	-4														
Skagen	66.3	SSW 5	4	-1	-0.8	1	0	-2	4													
Hansholm	56.1	S 4	4	-3	-1.0	0	-1	-3	3													
Blavandsbuk	56.1	S 4	4	-0	-1.3	1	-1	-1	4													
Hammershuis	62.3	SW 6	4	-1	-0.8	1	-1	-5	1													
Abisko	57.7	W 1	4	-24	-0.5	0	-14	-26	1	Rochefort	64.7	SW 5	1	17	+0.8	3	6	5				
Haparanda										Biarritz	68.8	NW 1	0	-0	+0.8	10	12	10				
Stensele	58.6	Stille	3	-23	-0.5	0	-18	-28		Bordeaux												
Oestersund										Dijon	65.0	SEW 2	4	-4	-0.9	1	-					
Hernösund	56.3	Stille	5	-19	-1.5	0	-13	-20	0	Calais												
Säma	57.9	Stille	4	-27	-0.8	0	-19	-29		Limoges	63.4	Stille	3	1	+0.7	-	3	0				
Karlstad	56.2	SSW 6	4	-0	-0.5	0	-2	-7		St. Mathieu	61.8	W 7	3	11	-0.1	1	12	1				
Stockholm	65.2	SSW 1	4	-4	-0.5	1	-7	-7		Montpellier												
Jönköping	59.7	SSW 6	4	-3	-0.8	0	-4	-4		Paris	60.0	SE 1	4	1	-0.5	2	1	-1				
Wisby	61.2	WSW 5	4	-	-	-	-	-		Rennes	60.6	WSW 4	4	11	0	2	12	0				
Kalmar	62.0	SW 4	4	-2	-	1	-	-	5	Strasbourg	64.6	S 1	4	-6	-0.9	0	-8	-11				
Spitzbergen	52.1	Stille	4	-1	+2.3	4	0	0	2	Toulouse	67.9	W 2	4	8	-	-	8	3				
Jngö	54.7	SE 3	0	-4	0	0	0	0		Tours	68.3	WSW 3	4	10	-0.3	7	10	2				
Tromsö										Alençon	55.8	WSW 2	4	8	-0.8	4	8	0				
Aalesund	48.2	SE 2	2	-	-2.3	-	-	-	4	Amiens	58.0	Stille	4	3	-0.6	-	3	1				
Oxo	54.6	SE 3	4	3	-0.8	2	-	-	2	Cosne	61.0	SE 1	4	1	+1.8	-	0	-1				
Ändenes										Le Havre	60.0	-	5	6	+0.8	-	-	-				
Bergen	51.2	Stille	1	-	-	-	-	-		Jstres	68.2	Stille	3	-4	+1.0	0	7	-6				
Brønnö	50.5	Stille	4	0	-0.8	-	-	-		Metz	63.6	S 1	4	-4	-0.7	-	-4	-9				
Vardö	63.3	ENE 2	4	1	+0.4	1	-	-	4	Privas												
Skudenes	49.1	S 4	4	-	-1.0	-	-	-		Sommesous	61.4	SSE 1	4	1	-0.4	0	1	-3				
Dombaa										Brüssel	58.4	SW 2	4	-1	-0.5	-	-	-4				
Roge	50.2	S 3	4	2	-0.8	1	-	-	4	Lyons	67.4	Stille	4	-5	-0.1	2	-1	-8				
Sau Mayen	37.0	E 5	4	1	-1.2	0	-	-	4	Perpignan	67.1	W 1	1	-	+1.0	-	-	-				
Färder	55.4	NNW 1	4	-3	-1.5	-	-	-	3	Lerwick	41.3	SSW 5	4	6	-3.0	3	-	-				4
Melsingfors										Renfrew												
Sordavala										Esksdalemuir	44.7	SW 4	1	7	-1.9	10	1	-				
Kuopio										Cranwell												
Vasa										Silly	56.6	WSW 7	4	12	-0.4	1	-	-				7
Sodankylä										Tynemouth	46.1	SSW 3	4	5	-3.4	4	-	-				1
Reval										Pembroke	52.3	SW 5	4	11	-1.2	1	-	8				
Dorpat										Croydon	55.0	SSW 4	4	6	-1.9	2	6	-				
Filsand										Aberdeen	43.1	SSW 3	4	6	-1.9	1	-	0				0
Hungerburg										Valencia	53.5	WSW 4	4	11	+1.5	3	-	5				
Posen	67.7	S 2	3	-9	+0.2	1	-4	-10		Guernsey												
Warschau	68.3	Stille	1	-7	+0.4	0	-2	-7		Stornoway	41.7	NNW 3	1	6	+2.6	6	-	1				
Lodz	68.4	S 1	4	-6	+0.6	1	-2	-8		Holyhead	49.4	W 6	1	10	0	5	-	4				
Zako pane	68.2	Stille	4	-8	+1.0	0	-5	-10		Yarmouth												
Krakau	69.5	Stille	4	-8	+1.1	0	-5	-14		Blacksod	55.5	NNW 5	4	8	+2.3	11	-	4				
Lemberg	68.9	Stille	4	-6	+0.8	0	-6	-16		Ross on Wye	51.6	WSW 4	4	11	-2.6	8	-	0				
Bromberg	65.3	NW 1	3	-7	0	0	-3	-16		Calshot	55.2	WSW 4	4	9	-1.5	5	-	0				
Pinsk	70.1	SSW 1	4	-9	+1.0	0	-7	-12		Jersey												
Tarnow	69.5	NW 1	0	-6	-	0	-5	-9		Donaghadee	48.0	W 3	1	8	+0.8	6	-	3				
Prag	68.3	Stille	1	-10	0	1	-11	-11		Thorshavn	35.9	NNW 6	3	-	+1.0	-	-	-				
Eger	67.4	SSW 4	4	-10	-1.0	1	-12	-12		Seydisfjord	24.0	SW 2	1	-	+2.0	-	-	-				
Prenau																						
Katowice	67.2	N 1	2	-7	+1.0	0	-8	-8														
Oleśnica	68.7	W 1	3	-8	+1.0	0	-9	-9														
Budapest	66.8	NW 1	0	-8	+0.7	0	-1	-8														
Katowice																						
Szeged	66.7	N 2	4	-6	+1.0	0	-1	-7														
Debreczen																						
Belgrad																						
Padua		SW 1	0	-7	+3.2	-	-	-														
Genoa	67.4	ENE 1	4	0	+0.9	0	-	-														
Florenz	68.5	ESE 1	0	-5	+1.8	6	-	-														
Ancona	64.1	NW 4	4	2	-	0	-	-														
Rom	69.1	NE 1	1	5	+1.5	0	-	-														
Napoli	65.0	NNE 1	1	-	+0.4	0	-	-														
Malta																						

Schwedischer Eisbericht v. 8. Jan.: Unverändert (Siehe Wetterbericht v. 7. Jan.)

Schiffsmeldungen.

v. 7. Jan. 2a Breite, Länge Luftdr. Wind See 4-T. W-T
 50.9 N 19.5 W 02.1 WSW 4 mäßige Dämung aus W 9.4° 11.1°