

DEUTSCHE SEEWARTE WETTERBERICHT.

JAHRGANG 47 Nr. 10

Dienstag, 10. Januar 1922

Mitteleuropäische Zeit. Luftdruck reduziert auf 0° Temperatur, N—Meeresspiegel, Schwere in 45° Breite, Temperatur in Graden Celsius.
Windstärke nach Beaufortskala (12—Orkan). Wolken: 0—wolkenlos, 1—¼ bedeckt, 2—½ bedeckt, 3—¾ bedeckt, 4—bedeckt,
• = Regen, * = Schnee, ∞ = Dunst, ≡ = Nebel, R = Gewitter.

DEUTSCHE STATIONEN	HEUTE MORGEN														
	Zeit	Luftdruck	Wind	Himmel	Temp.	Abw. v. Mittel	Feuchtigkeit %	Luftdruck Char. u. Änd.	Niederschlag	Max.	Min.	Sichtweite	Witterungsverlauf	Bemerkungen	See
Borkum	8	60.9	W 4	3	5	+ 4	80-94	+ 1.4	14	7	4	—	—	—	—
Wilhelmshaven	8	61.1	WSW 2	2	5	+ 4	90-98	+ 0.9	4	9	2	—	rechts Niederschl.	* aufgebaut	4
Cuxhaven	8														
Helgoland	8	59.3	NW 6	1	5	+ 3	80-94	+ 1.2	2	7	3	—	rechts Niederschl.		5
Keitum	8	58.7	NW 5	1	5	+ 4	70-79	+ 2.0	4	7	1	—	rechts "		
Bremen	8	61.2	WNW 3	4	9	-	90-98	+ 1.4	4	10	2	—	rechts "		
Hamburg	8	60.6	W 4	1	5	+ 5	85-100	+ 1.6	8	8	2	—	rechts "		
Gr. Borstel	8		WSW 2	1	4	-			6	9	1	—		Bad. Min. 0.5	
Kiel	8	58.6	W 3	0	3	+ 3	90-94	-	7	4	2	—	Niedersch. i. See	* vorzahn	
Wustrow	8	56.4	W 4	1	3	+ 3	80-84	+ 0.8	4	4	1	—	rechts Niederschl.		
Swinemünde	8	56.8	W 4	4	5	+ 7	85-100	+ 1.2	7	5	2	—			
Rügenwaldermünde	8	54.2	W 5	4	4	+ 6	95-100	+ 1.3	6	4	-9	—			
Danzig	8	53.7	SW 4	4	2	+ 4	95-100	- 2.7	4	3	-11	—		* Decke 11 cm	3
Königsberg	8	54.7	W 4	*	-3	+ 1	90-94	- 3.2	1	-3	-9	—		* Decke 1/2 cm	
Memel	8	54.3	SSW 5	*	-6	-3	90-94	- 3.8	7	-9	-6	—		* Decke 8 cm	
Aachen	8	65.9	SW 6	4	4	+ 8	95-100	+ 0.1	2	10	3	bis 2 km	Wetterleuchten		
Löningen	8	62.7	W 1	4	7	-	95-100	-	8	10	1	—	rechts bewölkt		
Kassel	726	63.6	SW 3	*	8	+ 9	90-94	- 0.1	4	9	1	—	rechts Niederschl.		
Magdeburg	8	61.4	WNW 4	*	8	+ 9	90-94	+ 1.4	7	9	2	—	rechts "	Schneepur	
Dresden	805	62.0	WSW 6	*	6	+ 3	95-100	+ 0.2	3	7	1	bis 2 km			
Berlin	8	60.2	WNW 4	*	8	+ 9	95-100	+ 0.8	7	9	1	bis 4 km			
Grünberg i/Sch.	8	58.7	WSW 5	4	6	+ 9	90-94	- 0.2	4	6	-4	—		Bad. Min. 6.5°	
Breslau	8													* Decke 5 cm	
Frankfurt a/M.	8	67.1	SW 4	4	10	+ 11	80-89	+ 0.2	1	11	3	—			
Mainz	8	66.8	W 2	4	10	-	90-94	- 0.1	3	10	2	—	Vorm. Niederschl.		
Karlsruhe	726	74.2	SW 2	4	10	+ 11	90-94	+ 0.2	5	11	4	—	rechts Niederschl.		
Friedrichshafen	8	72.4	W 3	4	8	+ 10	90-94	+ 0.8	26	8	4	—			
Bamberg	8	66.7	W 3	4	8	+ 10	80-89		0	8	-0	bis 10 km	rechts "		
Munich	8														
München	8														

KÜSTENSTATIONEN UND FEUERSCHIFFE

List	60.8 W 4 7	See 2, W-T. 6.1°
Bülk	60.8 W 4 7	See 2, W-T. 6.1°
Arkona	61.9 W 3 7	See 4, W-T. 6.1°

HÖHEN BEOBACHTUNGEN

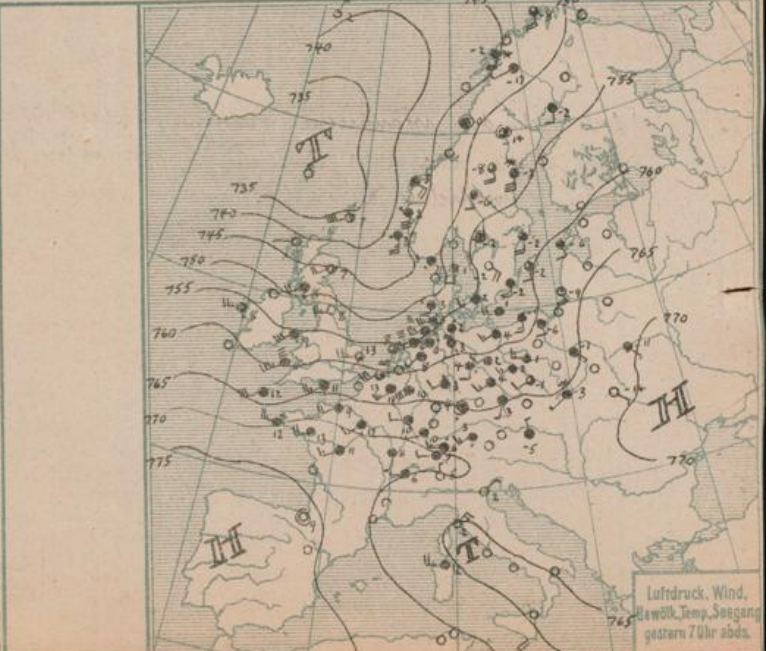
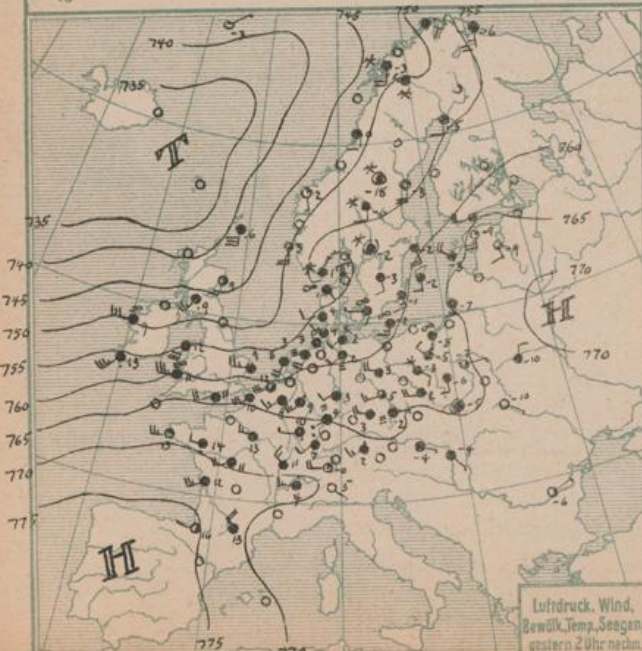
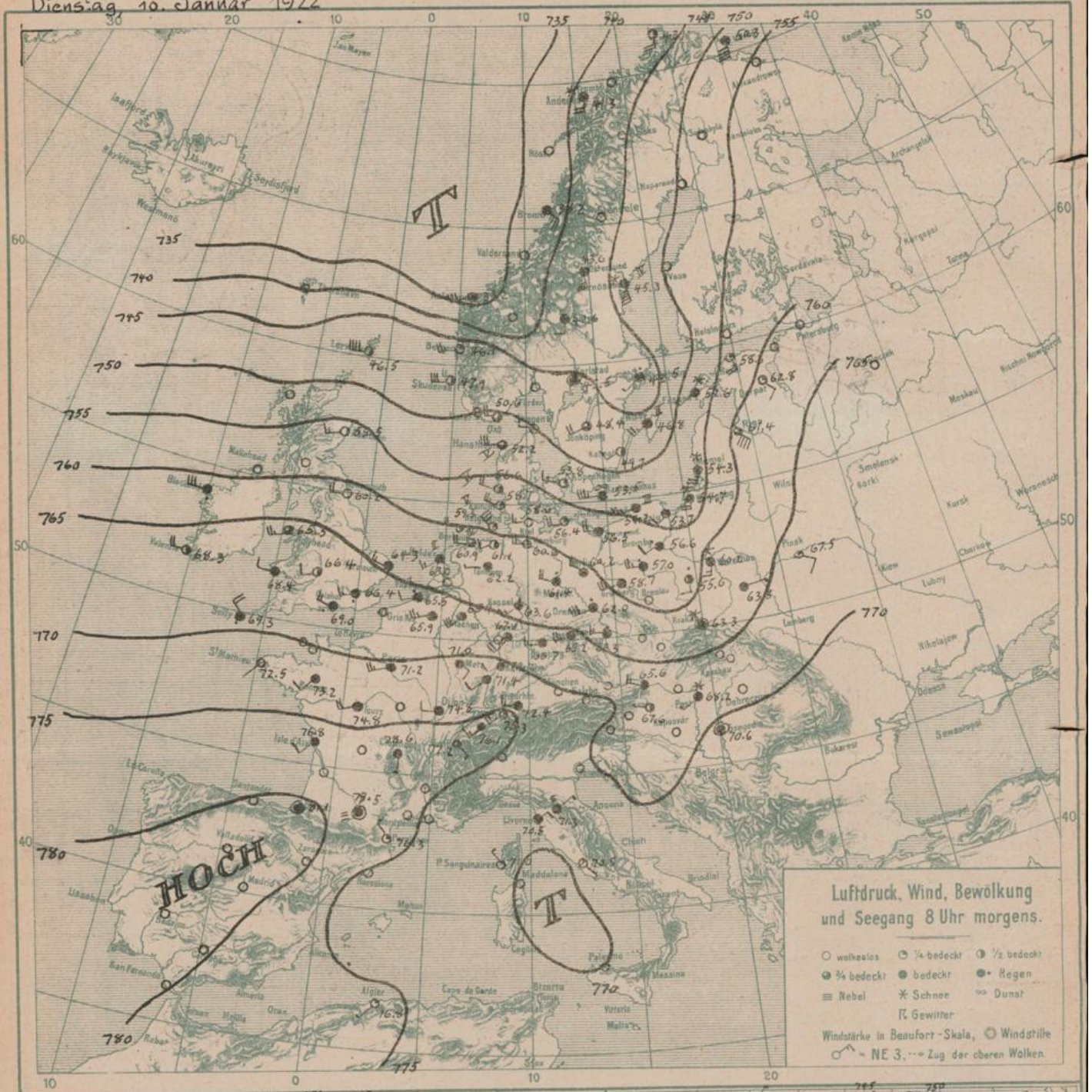
(Luftdruck der Bergstationen nicht auf Schwere und N—Meeresspiegel reduziert)

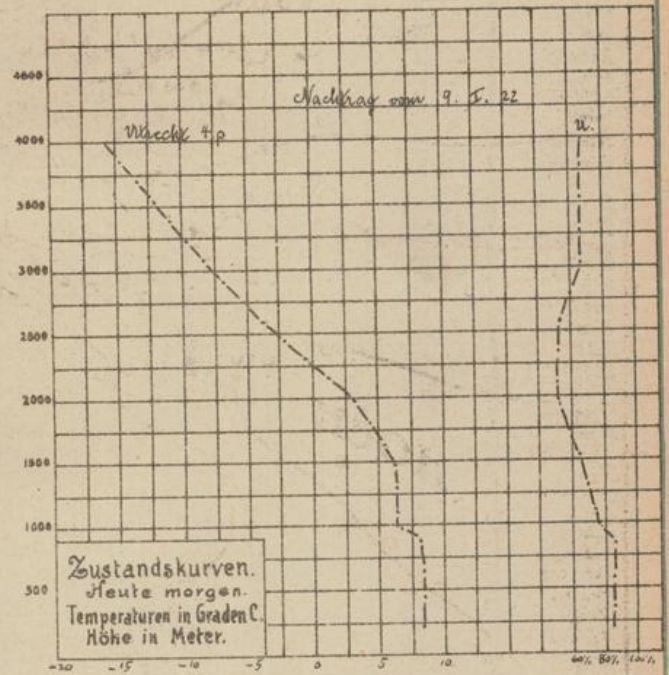
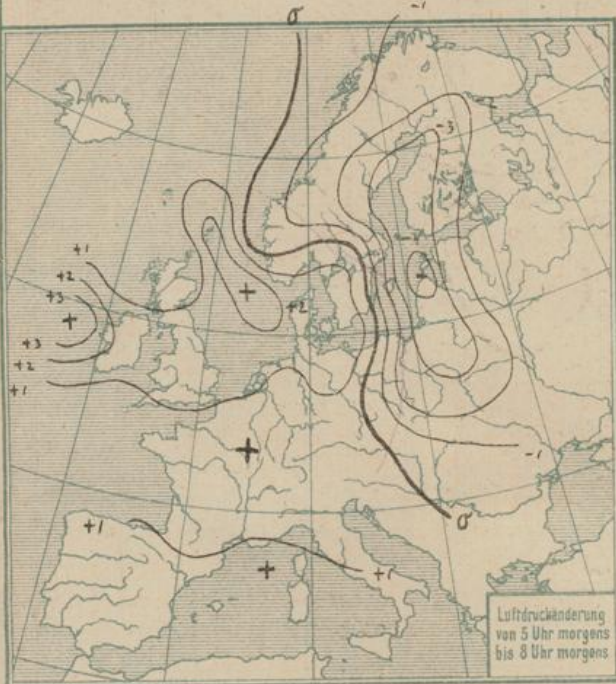
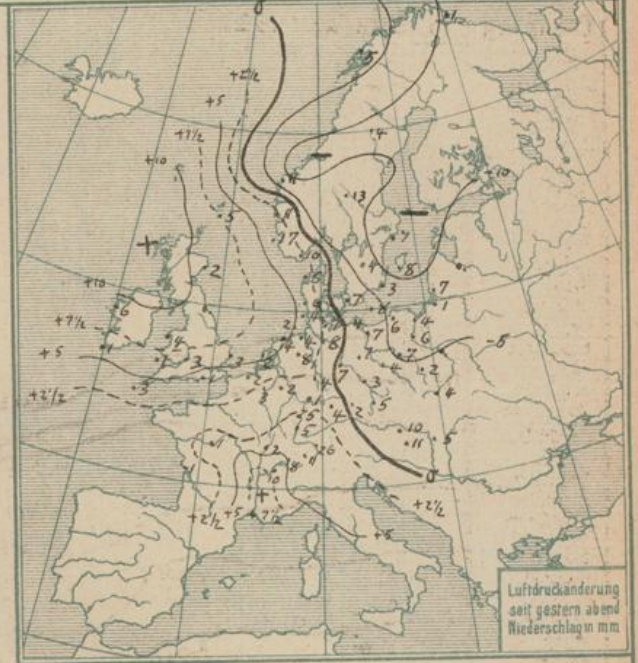
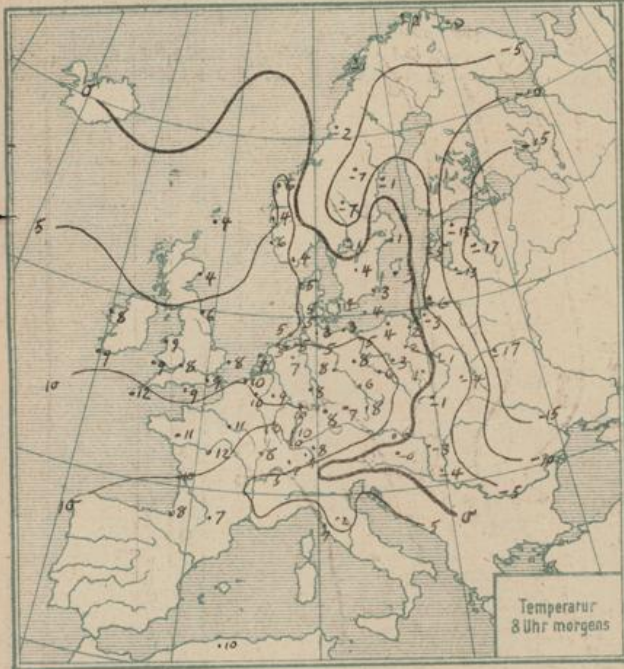
STATION	Höhe	HEUTE MORGEN											Bemerkungen		
		Zeit	Luftdruck	Wind	Himmel	Temp.	Feuchtigkeit %	Luftdruck Char. u. Änd.	Niederschlag	Max.	Min.	Sichtweite		Witterungsverlauf	
Kahler Asten	832	8													
Brocken	1148	8	60.5	NW 9	*	3	95-100	+ 4.2	21	3	-3	—	rechts Niederschl.		
Fichtelberg	1213	8	56.9	W 9	*	2	90-95	+ 0.2	9	-1	-4	bis 100 m		Sturm 25 m.p. Sec.	
Zugspitze	2964	716													
Saath	2500	730													
Heiden	800	730													
Sonnblick	3106	732													
Schneekoppe	1603	705	21.7	ESE 7	0	-5	-	+ 0.1	31	-8	-13	—			

STATION	Wind in m/Sec.	Seehöhe	HEUTE MORGEN											Bemerkungen	
			Zeit	Boden	200	500	1000	1500	2000	2500	3000	3500	4000		4500
Lindenberg	122 m	112	72	N 6	↗	NW 12	NW 12	NW 12	NW 12	NW 12	NW 12	NW 12	NW 12	NW 12	9.00 fr-str. Sichtw. bis 12.00
Hamburg	17 m	104	76	W 6	↗	W 5 12	W 7	W 14	SW 12	W 10					" " 7.0
Utrecht	25 m	82	78	NW 12	↗	NW 12	NW 12	NW 12	NW 12	NW 12	NW 12	NW 12	NW 12	NW 12	
Padua	-	82	78	W 1	↗	S 2	NE 2								
Neapel	-	82	78	N 2	↗	N 2	E 4	↗	NE 6	↗	E 4				
Tours	-	82	78	WSW 5	↗	WSW 6	↗	W 10	NW 12						
Paris	-	82	78	WSW 9	↗	W 10									
Strassburg	-	82	78	SW 3	↗	WSW 8									

Station	Zeit	Temp.	Wind	Feuchtigkeit %	Luftdruck	Niederschlag	Sichtweite							
Nachtrag v. 9. Jan. 22.	22.													
Altenwalde	20 m	9.2	W 6	↗	3.0° 75%	-0.4° 70%	-3.8° 60%	-5.3° 55%						Sicht bis 200 m
Utrecht	4 p.				8.5° 85%	3.5° 85%	6.5° 75%	6.5° 65%	3.5° 55%	-2.5° 50%	-7.5° 40%	-15.5° 30%		

Dienstag 10. Januar 1922





ALLGEMEINE ÜBERSICHT 8 Uhr morgens: Dienstag, 10. Januar 1922

Der Schiffsmeldung von gestern Nachmittag und der Meldung aus Horta zufolge, dehnt sich das isländische Depressionsgebiet weit westlich aus. Da der Luftdruck über Südpolen weiter steigt, wird unser Küstengebiet nur unter dem Einfluss von Tiefausläufern stehen, so daß bei anhaltend westlicher Luftströmung mit Unbeständigkeit der Wetterlage zu rechnen ist.

WETTERAUSSICHTEN AN DER DEUTSCHEN KÜSTE Mittwoch, 11. Januar 1922

- NORDSEE: Mäßige bis frische Winde aus westl. Richtungen, veränderliche Bewölkung, meist trocken, etwas kälter.
- westl. OSTSEE: Wie Nordsee.
- östl. OSTSEE: Frische südliche bis südwestliche Winde, wolkig, Niederschläge, milder.
- Sturmwarnungen: Gestern 9²⁰ p.m. Nordsee: Gefahr stark auffrischender westlicher Winde, Signalball.
Heute 9⁵⁰ a.m. : Gefahr vorüber, Signalball abnehmen.

STATION	MORGEN							See	STATION	MORGEN								
	Luftdruck	Wind	Himmel	Temp.	Luftdruck Char. u. Amd.	Niederschlag	Max. Min.			Bemerkung	Luftdruck	Wind	Himmel	Temp.	Luftdruck Char. u. Amd.	Niederschlag	Max. Min.	Bemerkung
Wien	65.0	WNW 3	4	6	-0.2	10	13	-3	Wien									
Salzburg	71.1	WNW 3	3	6		20	4	1	Madrid									
Klagenfurt	72.7	Stille	4	0	+0.5	1	0		La Coruña									
Zürich	76.3	SW 4	3	9	+0.6	11			San Fernando									
Bern	76.1	SW 3	4	7	+0.4	8												
Genf	77.2	SE 1	3	5	+0.5	10												
Lugano																		
Helder	63.0	WSW 3	4	7	+1.6	2												
Viissingen	66.5	WNW 2	*	10	+1.0	2												
Utrecht																		
Kopenhagen	53.8	W 3	1	4	+1.6	7	5	-2										
Skagen																		
Hansholm	82.2	W 6	3	5	+1.2	5	-1											
Blazandshuk	56.6	WNW 4	2	5	+1.9	6	7	3										
Hammershus	53.5	W 7	00	4	+2.0	3	4	-4										
Abisko																		
Haparanda																		
Stensele																		
Oestersund	43.6	SSE 5	4	-7	-2.0	4		-7										
Hernösand	45.3	SSE 5	*	-1	-3.0	3												
Sama	42.6	S 2	*	-7	-1.5			-7										
Karlstad	45.5	Stille	4	-1	+1.0	13		-3										
Stockholm	42.5	SW 1	*	1	-4.5	7		-2										
Jönköping	48.4	WSW 4	3	4	+1.0	4		-2										
Wisby	46.8	SW 5	4	3	-2.5	8												
Kalmar	49.7	SW 2	2	3	-	3												
Spitzbergen	47.2	SE 4	2	-3	-0.8													
Jngö	43.1	S 4	2	-2	-1.2													
Tromsö																		
Alesund	33.2	WSW 7	*	6	0	11												
Oxö	50.6	W 4	2	4	+1.9	10												
Ändenes	41.3	S 4	*	-1	-0.5	5												
Bergen	46.1	W 5	1	4	0	11												
Brønnö	38.2	SE 5	4	-2	-1.5	0												
Vardö	56.3	S 8	4	0	-1.5	1												
Skudenes																		
Dombaas	39.2	SE 4	*	-4	-1.2	5		-16										
Färder	46.1	W 5	1	4	0	1												
Barene Gusei	37.3	SE 2	0	-3	-1.2	0												
Utsire	47.9	W 6	2	6	+2.3	17												
Helsingfors																		
Sordavala																		
Kuopio																		
Vasa																		
Sodankylä																		
Reval	58.3	SSE 5	1	-1.3	+1.5	0												
Dorpat	62.6	SE																
Pilsand	52.6	SW																
Hungerburg																		
Posen	57.0	W 5	*	3	-2.6	7	1	0										
Warschau	60.2	SW 3	*	-1	-2.0	*	-1	-2										
Lodz	55.6	S 2	*	1	-2.0	2	-4	-3										
Lublin	63.8	E 1	4	-4	-1.0	0	-6	-12										
Krakau	63.3	Stille	*	-1	-2.2	4	-2	-										
Lemberg																		
Bromberg	56.6	SW 2	*	2	-3.1	6	-6	-										
Pinsk	67.5	SE 2	1	-17	-3.0	0	-6	-17										
Tarnow	64.6	ESE	-	-	-	2	-1	-4										
Prag	62.3	W 3	*	5	0	5	2	2										
Eger	65.2	WSW 3	*	7	+0.5	2	2	2										
Prerau																		
Kaschau	69.8	S 1	*	-6	-0.5	1	-6											
Olmutz	69.9	SSE 1	*	-2	-1.0	3	-5											
Budapest	68.2	SW 1	*	-3	-0.5	5	-4	-4										
Kaposvar																		
Szeged	70.0	Stille	4	-4	-0.5	-	-3	-5										
Debreczen																		
Szombathely	76.6	W 1	2	-0	-0.3	11	-2	-3										
Belgrad																		
Turin	73.6	N 1	1	-1	-0.6													
Florenz	71.2	NE 1	3	2	+0.8													
Livorno	70.5	NE 2	*	7	+1.1													
Rom	70.5	SE	1	-														
Manila																		

Schiffsmeldungen.

10. Jan. 22. 45.9 N 16.6 W 65.6 SE 5 # rump. w. m. D. 3.9 3.9°

Eisbericht v. 10. Jan. 22.

Nordsee: Eibe, Oelshäuser, Weik, Weser, Grabe: Leichtes festes Eis, Schifffahrt unbehindert. Memel: Leichtes festes Eis. Pillau See: Leichter festes Eis. Hafen: Dünne Eisdicke. Frisches Hoff: Schifffahrt geschloßen, Seekanal: Schifffahrt nur mit Eisbrecherhilfe möglich. Danzig: Dünne Eisdicke, Schifffahrt erschwert, für Segler Schifffahrt möglich. Stettin: Dünne Eisdicke, Schifffahrt nur mit Eisbrecherhilfe möglich. Danzig: Dünne Eisdicke, Schifffahrt erschwert, für Segler Schifffahrt möglich. Stettin: Dünne Eisdicke, Schifffahrt nur mit Eisbrecherhilfe möglich. Danzig: Dünne Eisdicke, Schifffahrt erschwert, für Segler Schifffahrt möglich. Stettin: Dünne Eisdicke, Schifffahrt nur mit Eisbrecherhilfe möglich.

Schweden: Seeplanwasser Karlsborg, Seegebiet vor Rönneby, Fahrwasser nach Lulea durch Björnsund, Seegebiet vor Gäddede, Västra Karneby Seegebiet vor Gäddede, Schifffahrt nur mit Eisbrecherhilfe möglich. Seegebiet vor Gäddede, Schifffahrt nur mit Eisbrecherhilfe möglich. Seegebiet vor Gäddede, Schifffahrt nur mit Eisbrecherhilfe möglich. Seegebiet vor Gäddede, Schifffahrt nur mit Eisbrecherhilfe möglich. Seegebiet vor Gäddede, Schifffahrt nur mit Eisbrecherhilfe möglich.