

Wetterkarte des Seewetteramtes

Beschwerden wegen unregelmäßiger Lieferung sind an das Zustellpostamt zu richten. Amtblatt des Seewetteramtes des Deutschen Wetterdienstes Hamburg 4, Bernhard-Nocht-Str. 76 - Tel.: 31 12 39. Verlagsort Hamburg. Erscheint täglich. Nur Postbezug. Preis monatl. DM 2,- zusätzl. Zustellgebühr.

Jahrgang 5 Nr. 252 Montag, den 9. Sept. 1957

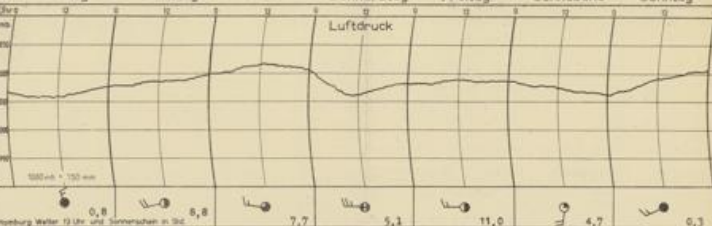
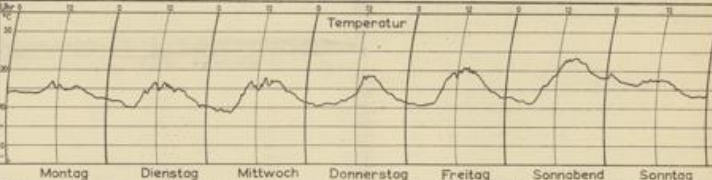
Wochenübersicht

Wochenbericht, II. Teil Montag, den 2. Sept. 1957 bis Sonntag, den 8. Sept. 1957

Wind 13 Uhr	Montag 2,9	Dienstag 3,9	Mittwoch 4,9	Donnerstag 5,9	Freitag 6,9	Sonntag 7,9	Sonntag 8,9
FS-Borkumriff	W 5	SW 5	WSW 4	W 7	WSW 4	SSW 5	W 4
Hamburg	WSW 3	WSW 4	W 3	W 5	W 3	W 4	WSW 3
FS-Fehmarnbelt	WSW 4	W 4	W 4	SW 6	W 4	W 4	SW 3

Temperatur	Min. Max. Mittel		Min. Max. Mittel		Min. Max. Mittel		Min. Max. Mittel		Min. Max. Mittel	
	Montag	Dienstag	Mittwoch	Donnerstag	Freitag	Sonntag	Sonntag	Sonntag	Sonntag	Sonntag
List	14 17 14,5	11 16 13,8	12 17 14,5	12 17 14,0	13 18 15,3	14 18 16,2	15 19 15,4	16 19 15,4	16 19 15,4	16 19 15,4
Lübeck	13 17 13,9	11 17 11,7	8 18 12,4	11 18 12,6	10 20 13,7	10 24 17,5	16 19 15,4	16 19 15,4	16 19 15,4	16 19 15,4
Hamburg	13 17 13,6	10 17 12,8	9 18 13,5	11 19 14,1	11 21 15,5	12 24 18,6	16 20 15,4	16 20 15,4	16 20 15,4	16 20 15,4
Bremen	13 17 13,7	7 17 10,4	6 19 12,3	9 20 13,7	8 21 14,8	11 24 18,7	15 17 14,7	15 17 14,7	15 17 14,7	15 17 14,7
Norderney	14 16 14,6	13 16 14,2	13 16 14,6	12 17 15,2	14 18 15,5	14 22 17,8	14 17 15,5	14 17 15,5	14 17 15,5	14 17 15,5
Hannover	13 17 13,8	8 16 10,9	6 18 11,0	7 20 14,5	8 20 13,8	9 24 18,8	16 19 15,2	16 19 15,2	16 19 15,2	16 19 15,2
Braunlage	10 14 10,5	8 13 8,4	4 15 8,8	6 13 10,9	9 17 12,6	9 21 15,8	13 21 16,9	13 21 16,9	13 21 16,9	13 21 16,9
Göttingen	13 17 13,6	11 10 11,1	4 19 10,4	3 18 13,0	11 21 14,6	9 25 17,1	13 24 17,4	13 24 17,4	13 24 17,4	13 24 17,4

Registrierungen Hamburg - Stadt (als Beispiel für Nordwestdeutschland)



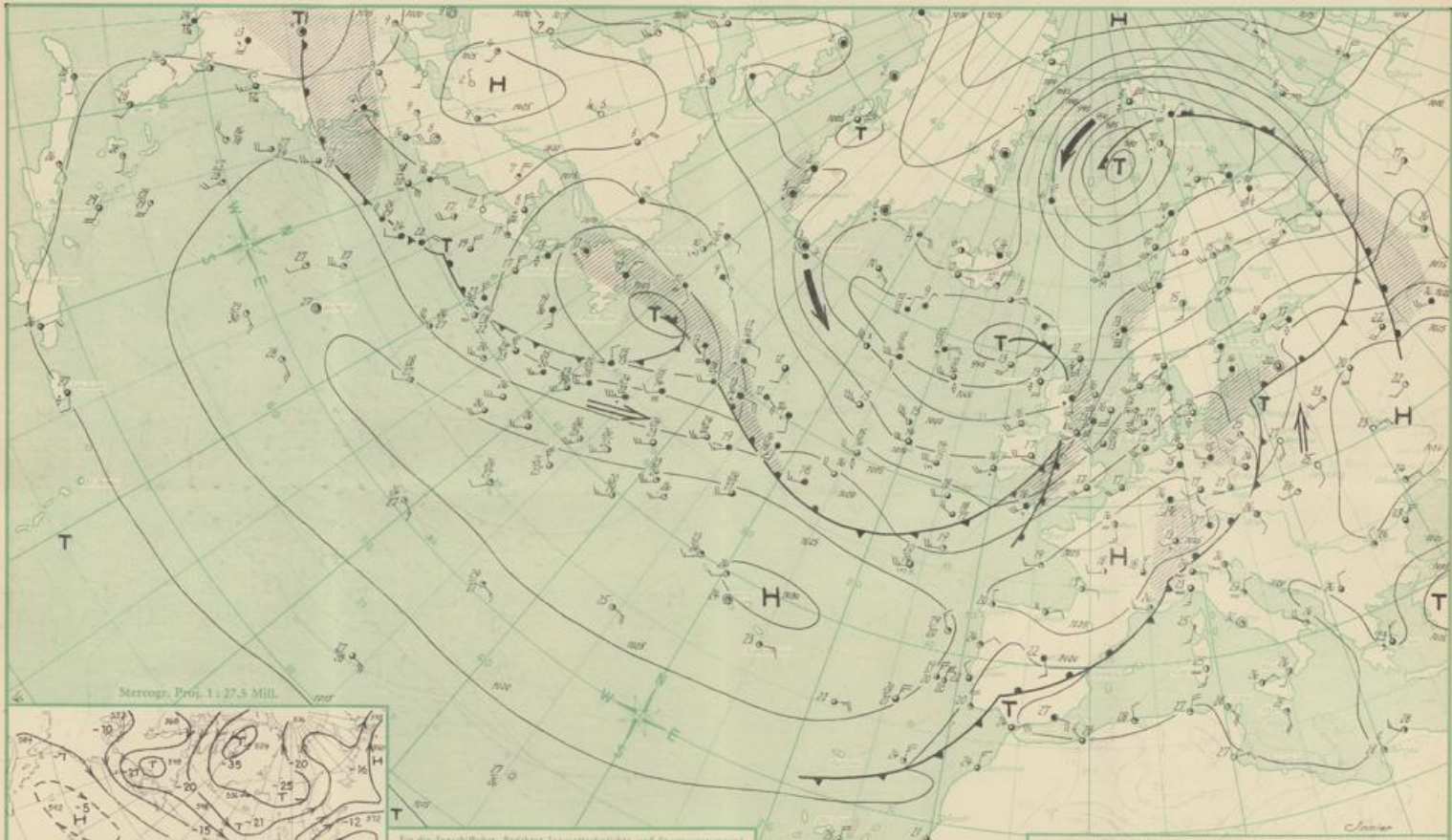
Hamburg Wetter 13 Uhr und Sonnenschein in Std.

Vom Montag bis Mittwoch herrschte wieder kühle, unbeständige Witterung mit Regenfällen und Schauern, die sich auch in der 2. Wochenhälfte wiederholten. Am 2.9. gingen im südl. Niedersachsen Gewitter nieder. Der 5. brachte der Nord- und westl. Ostsee und dem Küstengebiet stark auffrischende westl. Winde. Danach besserte sich das Wetter allmählich. Bei Zustrom etwas wärmerer maritimer Luft und Sonneneinstrahlung stiegen die Temperaturen an und erreichten im Binnenland am 7. 24-25°. Am Sonntag setzte dann wieder länger anhaltender Regen ein.

Tag	Sonntag, 8.9.1957	Montag, 9. September 1957	13 Uhr	7 Uhr	13 Uhr	7 Uhr	13 Uhr	7 Uhr	13 Uhr	7 Uhr
Faehrschiffe	Wind u. Temperatur (zum Termin), Wetterablauf (während der letzten 6 Stunden)									
Borkumriff	WSW 3 16 bewölkt	WSW 2 15 bewölkt	SW 4 15 wechs. bew.	SW 5 17 bewölkt	20	4	0,5	16,0	0,6	0,6
Weeser	W 3 16 Regen	W 3 16 Regen	W 3 15 Regen	WSW 4 17 heiter	20	+	0	16,0	0,6	0,6
P 8	WSW 3 15 bewölkt	WSW 3 15 bewölkt	W 3 15 bewölkt	SW 5 16 wechs. bew.	20	6	0,5	16,5	0,6	0,6
P 12	W 3 15 bewölkt	WSW 2 15 bewölkt	W 3 14 Regen	W 3 15 heiter	20	+	0	16,0	0,6	0,6
Kiel	SW 4 15 Regen	SW 3 14 Regen	SW 3 14 Regen	SSW 4 15 Regen	20	4	0	16,0	0,6	0,6
Fehmarnbelt	WSW 2 16 Regen	SW 3 14 Regen	W 2 15 Regen	W 3 15 Regen	20	4	0	15,0	0,6	0,6

Binnenland

Ort	Wetter	Wind	Temp.	Ort	Wetter	Wind	Temp.	Ort	Wetter	Wind	Temp.
Lübeck	heiter	W 2	10	Oldenburg	wolkig	SSW 2	12	Algier	bedeckt	WSW 2	23
Sandewall	heiter	SW 2	8	Guxensaat	wolkig	SSW 2	12	Oran	heiter	still	21
Stockholm	bedeckt	SW 2	11	Bordaux	Wolke	SW 1	8	Casablanca	bedeckt	SE 2	21
Utklippen	Regen	SSW 2	13	Marseille	wolkig	SE 1	18	Punchal Mad.	heiter	W 4	19
Helinski	wolkig	WSW 3	13	La Coruña	wolkig	still	10	Vancouver	wolkig	WSW 1	13
Danzig	heiter	still	15	Lissabon	bedeckt	SW 3	17	Chikago	wolklos	SE 1	15
Kopenhagen	Regen	WSW 2	13	Horta	heiter	still	19	Montreal	wolkig	SE 1	12
Skagen	bedeckt	SW 2	11	Gibraltar	wolkig	W 4	23	Portland	heiter	SW 2	9
Narvik	bedeckt	SSW 6	9	Barcelona	wolkig	still	21	Charleston	bedeckt	SE 4	24
Bergen	bedeckt	SSW 4	12	Genua	wolkig	still	20	New Orleans	wolklos	SSW 3	24
Oslo	heiter	W 1	6	Messina	wolklos	still	18	Galveston	heiter	WSW 3	23
Reykjavik	wolkig	SSW 3	3	Malta	heiter	SSW 1	20	Sao Salvador	Wolke	SE 3	26
Lerwick	bedeckt	W 5	10	Split	heiter	W 3	21	Rio de Jan.	bedeckt	still	24
Hull	wolkig	W 3	12	Piräus	bedeckt	W 3	22	Santos	bedeckt	still	15
London	heiter	SSW 2	8	Jatohal	bedeckt	SSW 4	22	Harare	bedeckt	SSW 2	16
Scilly	Regen	SW 5	14	Konstantin	wolkig	still	18	Habä Klenco	heiter	W 4	20
Glasgow	Regen	SSW 4	12	Beirut	heiter	still	28	Padang	bedeckt	still	28
Dublin	bedeckt	SSW 5	14	Port Said	heiter	SSW 3	27	Djarkarta	bedeckt	W 1	26
Vlissingen	heiter	SSW 3	12	Alexandria	wolkig	SE 2	27	Mexico	heiter	W 2	28
Antwerpen	Regen	SW 3	13	Tunis	wolklos	SSW 2	22	Tokio	Wolke	W 1	28



Streckogr. Proj. 1:27,5 Mill.



Für die Seeschifffahrt. Beachtet Seewetterberichte und Sturmwarnungen!

Wetterlage: Die Regenstörung, die Nordwestdeutschland sehr ergiebige Regenfälle gebracht hatte, ist nun nordostwärts weitergezogen. Der nachfolgende Hochdruckkeil bringt nur kurze Wetterbesserung, da die Regenfront des nächsten Atlant. Tiefs bereits über England angelangt ist und weiter ostwärts vordringt. Bei Neufundland entwickelt sich ein größeres Tief, das mit der immer noch starken westl. Höhenströmung den Atlantik überquert.

Aussichten für NW-Deutschland u. angrenz. Seegebiete bis 11.9.57:
 Weiterhin veränderlich, einzelne Regenfälle, zeitweise auffrischende südwestliche Winde, wenig Temperaturänderung.
Deutsche Bucht und westliche Ostsee:
 Frische bis starke südwestliche Winde.

Dr. Hoodigier

bedeckt, W Wind Stärke 5 Luft 10 Wasser 12, Wind T 10, bed. mit CO dünn, bodenn. = wenig hoch, = bodenn. = Nebel, * Sprühregen, * Regen, * Schneefall, V Schauer, Δ Graupel, ▲ Hagel, ☉ Gewitter, (x) Niederschlag (d. Länge Gebiete mit Niederschlag |||||, dir. Nebel ☁☁☁, Fronten: - - - Warmfront, - - - Kaltfront, - - - Okklusion, - - - Isobaren, Linien gleiche Luftdrucke, (z.B. 1000 mb), 750 mm), H Hochdruckgebiet, T Tiefdruckgebiet, Luftströmung → warm, → kalt