

# Wetterkarte des Seewetteramtes

Beschwerden wegen unregelmäßiger Lieferung sind an das Amtblatt des Seewetteramtes des Deutschen Wetterdienstes Hamburg 4, Bernhard-Nocht-Str. 76 · Tel.: 31 12 39 zu richten. Nachdruck u. öffentl. Aushang - auch auszugsweise - ohne Genehmigung nicht gestattet.

Verlagsort Hamburg Erscheint täglich. Nur Postbezug. Preis monatl. DM 2,- zusätzl. Zustellgebühr.

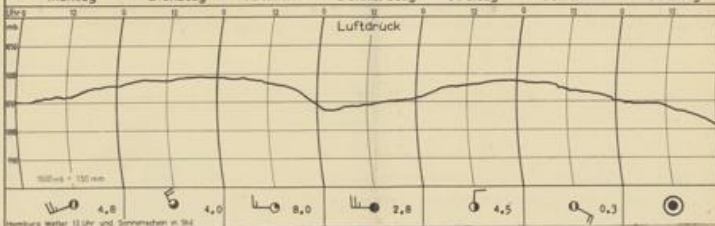
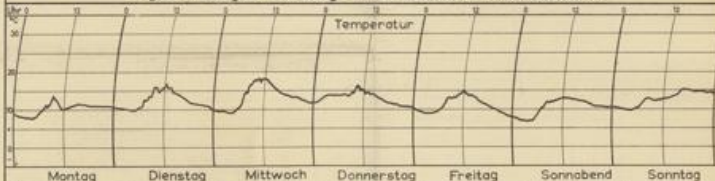
Jahrgang 5 Nr. 266 Montag, 23. Septemb. 57

## Wochenübersicht

Wochenbericht, II. Teil Montag, den 16. September bis Sonntag, den 22. September 1957

Wind 13 Uhr	Montag 16.9.	Dienstag 17.9.	Mittwoch 18.9.	Donnerstag 19.9.	Freitag 20.9.	Sonnabend 21.9.	Sonntag 22.9.
FS-Borkumriff	WW 7	WW 3	S 5	WW 5	E 4	E 6	E 4
Hamburg	SW 5	WW 4	W 3	W 5	E 2	ESE 4	Stille
FS-Fehmarnbett	SW 5	WW 4	W 3	E 5	E 2	SE 2	E 4
Temperatur	Min. Max. Mittel	Min. Max. Mittel	Min. Max. Mittel	Min. Max. Mittel	Min. Max. Mittel	Min. Max. Mittel	Min. Max. Mittel
List	9 14 12,9	11 15 12,9	9 14 12,6	9 11 10,0	8 13 11,0	9 12 10,7	10 13 11,5
Lübeck	8 13 10,4	10 16 12,2	10 16 11,4	8 16 11,8	9 15 9,7	4 14 9,9	10 13 11,8
Hamburg	8 14 10,4	10 17 12,7	9 18 13,5	9 17 13,1	9 15 11,6	7 14 11,2	11 15 13,6
Bremen	6 13 10,3	8 16 10,5	7 18 12,6	13 16 12,5	8 15 10,4	7 14 11,2	11 18 15,7
Norderney	9 14 12,8	12 16 12,9	10 15 12,2	13 15 13,2	10 15 11,9	9 13 11,3	11 14 13,1
Hannover	6 13 9,8	8 16 11,3	5 17 12,4	12 16 11,8	6 15 9,9	7 15 11,4	11 19 16,4
Braunlage	4 8 5,8	5 12 7,8	5 14 9,6	9 11 9,9	4 13 8,2	7 16 12,1	12 16 13,4
Göttingen	7 14 9,9	6 13 8,0	5 13 11,1	12 15 13,3	11 18 12,0	9 22 15,8	15 20 16,5

### Registrierungen Hamburg - Stadt (als Beispiel für Nordwestdeutschland)

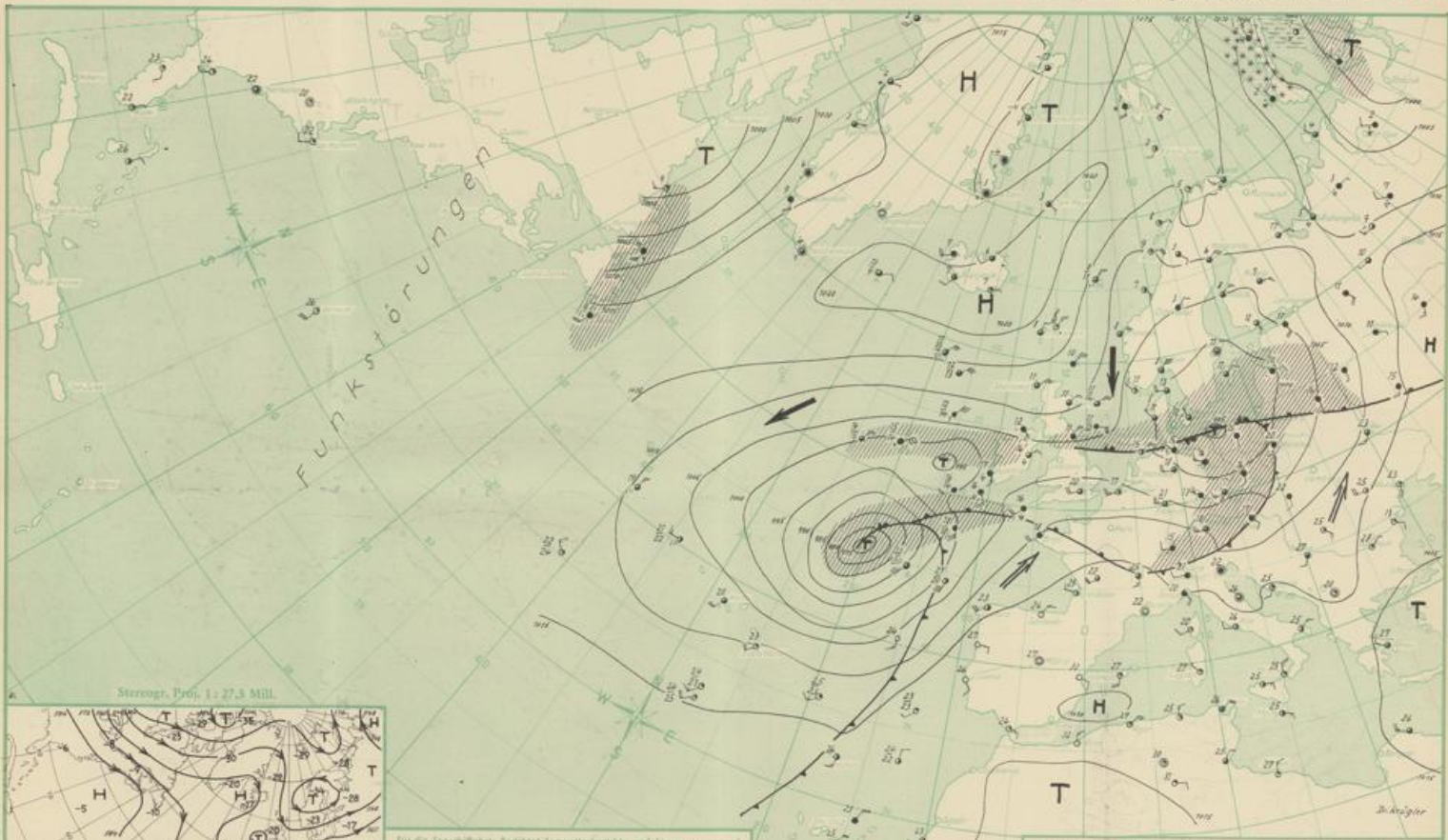


Hamburg wasser 11 Uhr und Sonnenschein in Std.  
Nachdem am Montag, den 16.9., in der Rückseitenströmung des Südkandinavientiefs noch verbreitet Niederschläge gefallen waren, besserte sich in NW-Deutschland das Wetter etwas. Am Mittwoch strömten vorübergehend etwas wärmere Luftmassen zu, wobei allerdings westlich der Weser länger anhaltende Regenfälle auftraten, die sich dann zur Elbe ausbreiteten und am Donnerstag, d.19. nach Osten abzogen. In der neu nachströmenden Polarluft sanken in den letzten Nächten der Woche die Temperaturen am Erdboden in Gefrierpunktnähe. Am Sonnabend begann von SW warme und sehr feuchte Subtropikluft zuzuströmen.

Tag	Sonntag, 22.9.1957	Montag, den 23. September 1957			13 Uhr	7 Uhr	Wasser Temp.	Wasserhöhe
Uhrzeit	19 Uhr	1 Uhr	7 Uhr	13 Uhr	Sicht	Wellen Periode	Höhe	Wasserhöhe
<b>Feuerschiffe</b>	Wind u. Temperatur (zum Termin), Wetterablauf (während der letzten 6 Stunden)							
Borkumriff	stilla 14 Biselein	E 3 14 Regen	SW 4 15 Regen	NE 5 15 w. bew.	22	0	0	15,0
Weser	NE 2 13 Regen	E 4 13 Regen	NE 3 13 Biselein	E 3 12 Regen	4	+	0	14,0
P 8	E 3 13 Regen	E 4 13 Regen	E 4 13 Regen	ESE 5 12 Regen	12	4	0,5	15,5
P 12	nicht	auf	Position					
Elbe 1	ESE 3 13 Regen	E 4 13 Regen	E 3 13 Regen	E 4 12 Regen	10	+	0	14,5
Kiel	E 3 12 bewölkt	E 3 12 Regen	ESE 3 12 Regen	ESE 3 11 Regen	12	4	0,5	13,5
Fehmarnbett	ESE 1 12 bewölkt	E 3 12 Regen	E 4 12 Regen	ESE 3 12 bewölkt	10	4	0,5	13,5
<b>Küste und Häfen</b>					Max. gest. letzte Nacht	Min. gest. letzte Nacht	Sonnen-schein Std.	
Ende	SW 2 16 Regen	SW 3 15 Regen	SW 1 14 Schauer	NE 4 16 Nebel	16	14	14	14
Norderney	E 1 13 Regen		SW 3 14 Regen	ESE 5 13 Regen	13	13	11	13
Hogeland	ESE 3 12 bewölkt		E 4 12 Regen	NE 5 11 bewölkt	13	12	12	12
Bremerhaven	SW 4 15 Regen	SW 4 14 Regen	SW 3 14 bewölkt	W 5 15 Biselein	15	14	13	13
Bremen	SW 4 16 Regen	SW 3 15 Regen	SW 3 15 bewölkt	W 4 18 Regen	18	14	12	12
Cuxhaven	E 1 12 Regen	S 1 13 Regen	ESE 2 12 Regen	NE 2 12 Regen	13	12	10	10
Hamburg	S 2 15 Regen		NE 2 12 Regen	NE 1 15 Regen	15	14	13	13
Huum	ESE 2 17 bewölkt		NE 2 11 Regen	ESE 2 11 Regen	14	11	11	11
Lier/Sylt			NE 3 10 bewölkt	E 3 10 bewölkt	+	0	9	0,6
Flensburg			E 3 11 bewölkt	ESE 2 11 Schauer	+	+	+	+
Schleswig	ESE 2 12 bewölkt	SE 2 11 Regen	NE 3 11 Regen		13	11	11	11
Kiel	E 2 12 Regen		E 3 12 Regen		13	12	11	11
Lübeck	stilla 13 Regen		SW 3 14 Biselein	ESE 2 13 Regen	13	12	12	12

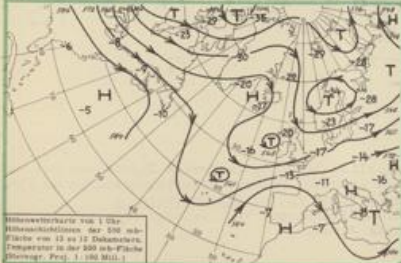
Auslandshäfen und Ansteuerungspunkte der Schifffahrt v. 23. September 1957											
Ort	Wetter	Wind	Temp.	Ort	Wetter	Wind	Temp.	Ort	Wetter	Wind	Temp.
Lula	wolkig	ESE 4 5	Antwerpen	Biselein	W 4 15	Beirut	heiter	S 2 26			
Sundsvall	heiter	SW 2 1	Cheerbourg	bedeckt	NE 3 17	Haifa	wolkig	stilla 25			
Stockholm	bedeckt	S 1 7	Ouessant	Regen	SW 4 16	Port Said	heiter	E 1 26			
Utklippan	bedeckt	NE 3 9	Sudmax	wolkig	S 2 14	Alexandria	wolkenlos	S 1 24			
Xasen	stilla	W 1	Marseille	bedeckt	stilla 10	Tunis	wolkig	stilla 19			
Halvinkki	bedeckt	ESE 1 5	La Coruña	wolkig	SW 1 10	Algier	heiter	stilla 15			
Tallin	wolkig	ESE 2 6	Lissabon	wolkenlos	N 3 10	Oran	wolkenlos	stilla 17			
Danzig	bedeckt	SW 2 15	Punta Delgada	bedeckt	W 1 18	Casablanca	bedeckt	stilla 21			
Kopenhagen	wolkig	NE 2 6	Gibraltar	heiter	E 4 22	Funchal	wolkenlos	SW 3 17			
Sarvik	heiter	NE 2 10	Valencia	wolkenlos	stilla 19	Satal	+	SE 5 27			
Bergen	heiter	NE 2 3	Barcelona	wolkenlos	stilla 19	Sao Salvador	+	W 3 27			
Oslo	bedeckt	S 3 7	Genoa	bedeckt	SE 4 19	Rio de Jan.	+	bedeckt SE 2 22			
Reykjavik	bedeckt	SE 2 5	Messina	wolkenlos	NE 2 17	Santos	+	Regen SE 2 16			
Lerwick	wolkig	NE 4 6	Palermo	heiter	SW 3 20	Kalkutta	++	bedeckt NE 2 30			
Hull	Regen	stilla 13	Malta	heiter	stilla 21	Colombo	++	wolkig NW 3 27			
London	bedeckt	SW 3 14	Split	diezig	ESE 1 19	Podang	++	bedeckt stilla 22			
Scilly	wolkig	SW 3 15	Piraeus	bedeckt	N 1 21	Eilat	++	wolkig stilla 28			
Olavog	bedeckt	ESE 4 9	Saloniki	bedeckt	NE 1 19	Sarabaya	++	bedeckt SE 4 28			
Dublin	bedeckt	stilla 12	Istanbul	wolkig	NE 1 22	Mahassar	++	heiter S 2 27			
Vilanzing	bedeckt	W 4 15	Konstantin	wolkig	stilla 21	Manila	++	bedeckt SW 2 28			

BRUNNEN  
BRUNNEN



Funkstörungen

Seerogr. Proj. 1: 27,5 Mill.



Für die Seeschifffahrt, Seewetterberichte und Sturmwarnungen!

Während über Norddeutschland verlaufenden Grenze zwischen nordeuropäischer Polarluft und nach Mitteleuropa strömender feuchter Meeresluft ist ein sich verstärkendes Tief von England zur Ostsee gezogen. Es brachte ergiebige Regenfälle. Der tropische Wirbelsturm ist von den Azoren ins Seegebiet westlich der Biskaya gezogen, während das dort gelegene ostatlantische Sturmtief sich rasch abschwächte.

Aussichten für NW-Deutschland u. angrenz. Seegebiete bis 25.9.57.  
Veränderlich bewölkt, zeitweise Regen, von Ost auf Südwest drehende Winde, Tagestemperaturen um 15°.  
Deutsche Bucht und westliche Ostsee: Wieder auffrischende von Ost auf Süd bis Südwest drehende Winde.

Dr. Roodiger

Ull. 1) bedeckt, W Wind Stärke 3, Luft 14°, Wasser 12°, 2) Wind 1190, 3) best. Mill. 00 dämig, trüblich, 4) wenig Nebel, 5) Nebel, 6) Sprühregen, 7) Regen, 8) Schneefall, 9) Schauer, 10) Graupel, 11) Hagel, 12) Gewitter, 13) Niederdruck (L) Ungef. Gebiete mit Niederdruck (|||||), mit Nebel (○○○), Fronten: - - - - - Warmfront, - - - - - Kaltfront, - - - - - Okklusion, - - - - - Isobaren: Linien gleichen Luftdruckes, z.B. 1000 mb, 730 mm, H Hochdruckgebiet, T Tiefdruckgebiet, Luftströmung: ———> ———> ———>