

Wetterkarte des Seewetteramtes

Beschwerden wegen unregelmäßiger Lieferung sind an das Zustellpostamt zu richten
 Amtsblatt des Seewetteramtes des Deutschen Wetterdienstes
 Hamburg 4, Bernhard-Nochi-Str. 76, Tel.: 31 12 39
 Verlagsort Hamburg
 Erscheint täglich.
 Nur Postbezug. Preis monatl. DM 2,- ausschl. Zustellgebühr

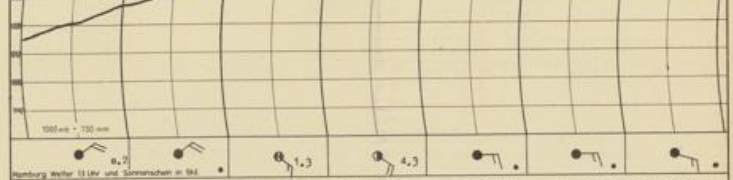

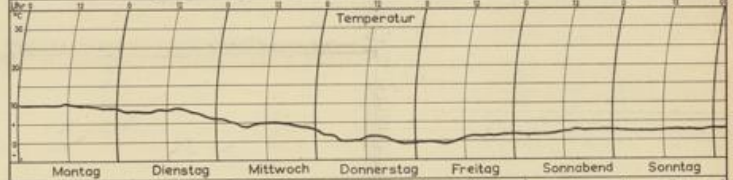
Jahrgang 5 Nr. 322 Nachdruck u. öffentl. Aushang - auch auszugsweise - ohne Genehmigung nicht gestattet Montag, 16. November 1957

Wochenübersicht

Wochenbericht, II. Teil Montag, den 11. November bis Sonntag, den 17. November 1957

Wind 13 Uhr	Montag 11. 11.	Dienstag 12. 11.	Mittwoch 13. 11.	Donnerstag 14. 11.	Freitag 15. 11.	Sonnabend 16. 11.	Sonntag 17. 11.
FS-Borkumriff	E 7	ESE 5	E 5	ESE 5	SE 4	ESE 5	ESE 4
Hamburg	HE 4	HE 4	SE 3	ESE 4	E 3	E 3	ESE 3
FS-Fehmarnbelt	E 6	ESE 5	NE 4	SE 4	ESE 3	SE 3	SE 5
Temperatur	Min. Max. Mittel	Min. Max. Mittel	Min. Max. Mittel	Min. Max. Mittel	Min. Max. Mittel	Min. Max. Mittel	Min. Max. Mittel
List	7 10 8,3	5 8 5,4	2 5 2,5	1 4 2,6	0 3 0,4	0 4 2,8	3 5 3,6
Lübeck	9 10 9,2	8 10 8,0	4 7 4,3	-0 1 0,6	-2 1 0,4	1 2 1,7	1 3 2,4
Hamburg	9 11 9,4	7 9 7,8	4 8 4,3	-0 2 0,0	-1 2 0,9	2 3 2,5	2 3 2,6
Bremen	8 11 9,8	8 9 8,4	3 5 3,5	1 2 0,7	-0 3 1,0	-1 5 3,2	3 4 3,7
Norderney	8 10 9,4	8 8 7,8	6 5 4,8	3 3 1,0	-1 2 1,2	1 3 2,6	3 4 3,2
Hannover	8 10 9,4	7 8 7,4	4 4 3,7	1 2 0,5	-0 5 1,3	-1 5 3,1	2 4 3,4
Braunlage	5 6 5,2	4 4 4,2	0 0 -1,4	-3 -3 0,0	-3 2 0,5	1 12 5,0	2 - 2,0
Göttingen	7 10 9,5	8 9 8,0	5 5 3,3	1 2 1,0	0 8 2,5	0 10 4,0	2 7 5,7

Registrierungen Hamburg - Stadt (als Beispiel für Nordwestdeutschland)



In der Berichtszeit überwog östliche Luftströmung am Südhang von Hochs über Skandinavien und dem Nordmeer bei bewölktem bis trübem, z.T. nebligem Wetter. Am 11. und 12. 11. war es dabei noch mild mit Höchsttemperaturen um 10°. Dann aber begannen die Temperaturen durch Zustrom festländischer Kaltluft, s.T. auch durch nächtliche Ausstrahlung bei vorübergehendem Aufreißen, abzusinken, so daß am 14. gebietsweise, am 15. verbreitet Nachfröste auftraten. Am 16. führten aber im südl. und westl. Niederschläge SW-Winde wärmere Luft mit Niederschlägen heran, so daß die Höchsttemperaturen dort stellenweise 10° erreichten oder sogar überschritten.

Tag Uhrzeit	Montag, den 10. November 1957			13 Uhr	7 Uhr	Zu- rück- gang
	19 Uhr	1 Uhr	7 Uhr			
Feuerschiffe	Wind u. Temperatur (zum Termin), Wetterablauf (während der letzten 6 Stunden)					
Borkumriff	ESE 4 6 Nebel	SE 4 5 Nebel	SE 3 6 Nebel	SE 4 5 bewölkt	7 + + 10 0,0	
Weser	ESE 4 4 bewölkt		SE 3 5 bewölkt	SE 2 5 Nieseln	6 + + 5 10 0,0	
P 8	ESE 4 5 bewölkt	SE 3 6 bewölkt	SE 3 7 bewölkt	SE 3 6 bewölkt	5 + + 0 5 11 0,0	
P 12	ESE 4 4 bewölkt	SE 4 5 Nebel	ESE 2 5 Nebel		5 + + + 10 0,0	
Elbe 1	E 4 4 bewölkt	SE 4 4 bewölkt	SE 3 4 bewölkt	SE 2 5 bewölkt	10 + + 0 5 9 0,0	
Kiel	SE 5 4 bewölkt	ESE 3 4 Nieseln	S 2 4 Nieseln	S 3 5 Nieseln	10 4 0 5 9 0,0	
Fehmarnbelt	SE 5 5 bewölkt	ESE 4 5 bewölkt	E 4 4 bewölkt	ESE 2 3 bewölkt	10 + + 0 5 8 5 0,0	

Küste und Häfen	Wind	Temp.	Wetter	Wind	Temp.	Wetter	Wind	Temp.	Wetter	Sonnen- schein Std.	
										Max. gestern	Min. heute
Emden	E 3 4 bewölkt	SE 2 4 Nebel	E 2 3 Nebel	ESE 2 5 Nebel	4 3 3	1	0,4
Norderney	ESE 4 3 bewölkt		ESE 2 4 Nieseln	ESE 2 5 Nieseln	4 3 3	0,0	0,0
Helgoland	ESE 4 4 bewölkt		ESE 2 5 bewölkt	ESE 2 5 Nieseln	4 3 3	0,0	0,0
Bremerhaven	E 4 3 bewölkt	ESE 3 3 Nebel	SE 3 3 Nebel	E 2 4 Nieseln	3 3 3	0,0	0,0
Bremen	ESE 2 4 bewölkt	SE 2 4 Nebel	ESE 2 4 bewölkt	SE 2 4 Nieseln	4 3 3	0,4	0,0
Cuxhaven	ESE 4 3 bewölkt	SE 2 3 bewölkt	ESE 2 3 Nieseln	E 2 4 Nieseln	3 2 3	0,0	0,0
Hamburg	SE 2 3 bewölkt	ESE 2 3 Nieseln	ESE 2 3 Nieseln	E 2 3 Nieseln	3 2 2	0,1	0,2
Husum	ESE 2 3 bewölkt		E 2 3 Nieseln	ESE 2 3 bewölkt	4 2 2	1,2	0,2
Lüth./Sylt			ESE 1 3 bewölkt	ESE 2 3 bewölkt	4 2 2	0,2	0,2
Flensburg			ESE 1 3 bewölkt	still 4 bewölkt	4 3 + +	0,0	0,0
Schleswig	ESE 3 3 bewölkt	ESE 2 2 bewölkt	ESE 2 2 Nieseln	ESE 2 3 Nieseln	3 2 2	0,2	0,0
Kiel	SE 4 3 bewölkt		SE 1 3 Nieseln	E 2 4 Nieseln	4 3 2	0,0	0,0
Lübeck	ESE 2 3 bewölkt		SE 2 3 bewölkt	still 4 Nieseln	3 2 2	0,0	0,0

Binnenland	Wind	Temp.	Wetter	Wind	Temp.	Wetter	Wind	Temp.	Wetter	Wind	Temp.	Wetter
Hannover	E 3 4 Regen	ESE 2 4 Nebel	ESE 3 2 Nebel	E 3 2 Nieseln	4 2 2	0,0	0,0	
Braunschweig	ESE 2 4 Regen	SE 2 3 bewölkt	E 1 2 bewölkt	SE 2 3 bewölkt	4 2 2	0,0	0,0	
Braunlage			SE 1 -) Nebel	SE 1 1 Nebel	+ -3 -6	1,7	0,0	
Göttingen	still 6 Regen	E 2 4 bewölkt	SE 1 2 bewölkt	still 3 bewölkt	7 2 2	6	0,0	
Onstmetting	ESE 1 5 Nebel	ESE 2 5 Nebel	ESE 2 4 Nebel	ESE 3 3 Nieseln	7 4 4	2	0,0	
Düsseldorf	E 1 7 heiter	E 2 3 heiter	still -) Nebel	ESE 1 4 Nebel	10 -1 -) 0	0,0	0,0	
Frankfurt	still 6 Nebel	still 5 Regen	NE 3 6 bewölkt	ESE 3 5 bewölkt	7 5 4	0,4	0,0	
Stuttgart	N 1 4 Regen	N 2 4 Nieseln	NE 2 4 Nieseln	NE 4 3 bewölkt	5 3 3	10	0,0	
Freiburg Br.	N 1 6 Nieseln	NW 1 5 Regen	NW 1 4 bewölkt	still 5 Nebel	6 4 4	4	0,0	
München	still 4 Regen	still 0 Nebel	E 2 2 Nebel	E 3 4 bewölkt	4 -1 -) 0	0,0	0,0	
München	ESE 2 2 heiter	still 0 Nebel	E 3 1 Nieseln	E 3 2 Nieseln	11 -1 -) 3	7,5	0,3	

Auslandshäfen und Ansteuerungspunkte der Schifffahrt v. 18. November 1957 7 Uhr + v. 17.11.57 19 Uhr ++ v. 17.11.57 13 Uhr

Ort	Wetter	Wind	Temp.	Ort	Wetter	Wind	Temp.	Ort	Wetter	Wind	Temp.
Lulea	wolkig	N 2	-3	Bordeaux	bedeckt	NNE 2	9	Vancouver	bedeckt	NE 1	5
Sundsvall	heiter	N 1	-3	Marseille	Regen	still	11	Montreal	wolkig	W 5	5
Stockholm	bedeckt	NW 3	1	La Coruña	bedeckt	S 2	16	Portland	wolkenlos	NW 2	4
Uthlippen	bedeckt	SE 4	5	Lissabon	Regen	NE 2	13	New York	wolkig	NW 3	9
Helinki	bedeckt	NW 2	1	Horta	wolkig	SW 5	17	Charleston	Nebel	ESE 2	19
Tallin	bedeckt	N 1	4	Gibaltar	bedeckt	ESE 4	17	Bermuda	heiter	NW 4	22
Danzig	dieblig	still	2	Barcelona	dieblig	still	13	Habana	heiter	NE 2	24
Kopenhagen	bedeckt	SE 3	4	Genua	wolkig	N 5	10	Maracaibo	wolkig	still	29
Skagen	bedeckt	SW 1	4	Messina	heiter	ESE 2	11	Sao Salvador	wolkig	SE 4	29
Bergen	Nieseln	SE 4	4	Malta	Regen	NNE 4	15	Santos	Nieseln	E 1	22
Oslø	dieblig	SW 1	-2	Split	bedeckt	NE 4	8	Montevideo	bedeckt	SW 3	15
Heykjavik	bedeckt	SW 4	4	Piräus	wolkig	NE 3	13	Buenos Aires	wolkenlos	S 2	23
Lerwick	bedeckt	S 6	8	Konstantin	bedeckt	N 4	5	Port Sudan	wolkig	NE 4	30
Hull	bedeckt	S 3	7	Beirat	heiter	ESE 1	18	Aden	heiter	E 4	29
London	heiter	ESE 2	6	Alexandria	bedeckt	NE 1	19	Djakarta	wolkig	NW 1	29
Selly	bedeckt	ESE 5	11	Tunis	bedeckt	still	25	Surabaya	heiter	N 1	29
Dublin	Regen	ESE 4	9	Casablanca	bedeckt	still	14	Makassar	wolkenlos	S 1	27
Vlissingen	Nebel	ESE 2	3	Punohal Md.	wolkig	N 4	18	Tokoham	Regen	NW 4	12
Antwerpen	Nebel	still	-1	Las Palmas	wolkig	N 2	18	Tokio	Regen	N 3	13
Ouessant	bedeckt	SE 3	6	Präia Kapr.	wolkenlos	N 2	23	Ragasaki	++ wolkenlos	NE 1	15

