

# Europäischer Wetterbericht

Beilage 1

## BODENWETTERMELDUNGEN

Jahrgang 19

MITTWOCH den 24. August 1994

Nummer 236

Station	Höhe in	00 Uhr UTC										18-24	
		ihVV	Nddff	1sTTT	2sTTT	4PPPP	5pppp	6RRRt	7wwWW	BNCCC	ff-ff	xx	gg
Helgoland	4 015	11470	81417	10182	20152	40129	58009	60021	70298	875//	26	31	
List/Sylt	26 020	11670	51118	10164	20139	40133	57007	69951	72198	82530	21	28	
Leck	7 022	11665	71210	10161	20143	40144	56010	60031	72598	85801			
Musum	26 026	11770	71112	10165	20130	40143	57008	60011	70298	875//			
Flensburg/Meierwik	27 033	41770	81313	10167	20123	40146	57009						
Schleswig	43 035	11665	71107	10152	20133	40148	56008	60021	72182	875//			
Hohn	12 038	41765	71107	10158	20120	40140	57010		70198	8353/			
Kiel-Holtenau	31 046	41658	81204	10149	20130	40149	58005		79198	8352/			
Puttgarden	1 063	36/60	/1507	10166	20117	40157	57002						
Arkona	42 091	32985	50909	10162	20129	40171	56006			80006			
Norderney	11 113	11315	81906	10184	20173	40122	58007	60091	71098	886//			
Bremerhaven	7 129	32981	21102	10150	20125	40110	58008			80002			
Cuxhaven	5 131	11660	71314	10179	20148	40129	58012	60131	70298	875//	21	25	
Hamburg, Flugh.	16 147	11670	70908	10163	20131	40141	58003	60051	70298	8253/			
Luebeck-Blankensee	14 156												
Boltenhagen	15 161	11680	71413	10162	20121	40143	58008	60011	71792	879//			
Schwerin	59 162	11962	71007	10161	20124	40145	58006	69901	72598	8703/			
Rostock-Warnemünde	4 170	32980	71409	10151	20113	40159	58007			8707/			
Teterow	46 177	36/60	/1103	10147	20096	40156	56006						
Barth	7 180	36/59	/0000	10115	20098	40165	56008						
Greifswald	2 184	32980	21102	10110	20105	40166	56008			80001			
Ueckermünde	1 193	36/59	/0905	10126	20108	40171	56006						
Emden-Hafen	5 203	36/08	/1805	10164	20173	40125	58006						
Oldenburg	12 215	11908	32502	10186	20176	40126	57009	60061	74494	83030			
Ahlhorn	49 218	41916	82101	10179	20165	40129	57010		71092	82031			
Bremen, Flugh.	3 224	11240	72503	10170	20157	40126	58004	69941	71098	875//			
Soltau	17 235	36///	/1305	10174	20141	40133	58003						
Boizenburg	45 249	16///	/0906	10159	20138	40147	58003	60051					
Luechow	17 253												
Seehausen	21 261	16///	/0203	10177	20108	40153	53003	60011					
Marnitz	81 264	36/60	/0804	10156	20119	40144	58006						
Neuruppin	38 270	32965	60804	10157	20112	40155	56005			86030			
Neubrandenburg	81 280	32968	50807	10139	20091	40164	56006			85050			
Angermünde	56 291	32964	60805	10138	20108	40159	58005			80006			
Lingen	22 305	11524	61402	10179	20162	40120	58009	69901	72522	86801			
Muenster/Osnabrueck	48 315	31910	79902	10165	20165	40128	58007		71022	81031			
Osnabrueck	95 317	36/12	/1803	10177	20165	40133	58008						
Guetersloh	72 320	31910	60000	10180	20165	40135	58008			71022	8607/		
Diepholz	39 321	31717	72701	10177	20167	40127	58005		71091	81531			
Bad Salzuflen	135 325	16/42	/2402	10183	20166	40133	58001	69901					
Hannover, Flugh.	56 338	11560	81901	10168	20144	40126	58002	69901	76011	84831			
Braunschweig	81 348	31960	11801	10186	20159	40131	55003		76011	80001			
Gardelögen	47 359	16/36	/3603	10168	20147	40138	55004	60031					
Magdeburg	79 361	11510	79901	10151	20140	40135	57009	69901	71792	84930			
Potsdam	81 379	32968	71109	10159	20124	40149	58006			85058			
Berlin-Dahlem	51 381	32975	41106	10166	20117	40151	57004			81055			
Berlin-Tegel, Flugh.	37 382	32978	30704	10167	20110	40150	58006			82031			
Berlin-Temp., Flugh.	50 384	32975	41006	10163	20115	40151	57005			80002			
Berlin-Schönefeld	47 385	32972	21005	10146	20114	40150	58005			80001			
Lindenberg	98 393	32960	20908	10166	20117	40151	58002						
Manschnow	42 396	36/59	/0707	10138	20104	40156	58002						
Duesseldorf, Flugh.	45 400	11740	70903	10180	20167	40127	58013	69901	71722	82931			
Bocholt	21 406												
Essen	152 410	16/22	/1007	10182	20165	40131	58010	69901					
Lüdenscheid	387 418												
Kahler Asten *	839 427	11460	22904	10146	20135	48495	58008	69911	70181	82100			
Bad Lippspringe	157 430	31956	71403	10167	20154	40137	50000		71092	81031			
Kassel	231 438	11150	60000	10174	20165	40144	58003	69901	71096	83630			
Goettingen	167 444	36/57	/3402	10157	20149	40138	58005						
Leinefelde	356 449	16///	/0000	10167	20164	40133	58008	69901					
Braunlage	607 452	36/60	/0000	10151	20138	40136	59007						
Brocken *	1142 453	31558	32110	10143	20138	48506	58009		71341	81930			
Artern	164 460	11540	83306	10192	20168	40137	55005	60011	79598	889//			
Leipzig-Schkeuditz	142 469	31557	70806	10179	20153	40134	58012		71791	8393/			
Wittenberg	105 474	32960	40805	10171	20128	40140	58007			82054			
Oschatz	150 480	31950	09902	10157	20153	40137	58009		71011				
Dresden-Klotzsche	222 488	31956	31505	10164	20150	40140	58006		71000	83030			
Oberlug-Kirchhain	97 490	32960	41003	10158	20133	40145	58004			84010			
Cottbus	69 496	32965	01103	10160	20127	40153	58002						
Görlitz	237 499	32960	01505	10149	20112	40153	57002						
Aachen	202 501	11660	71002	10187	20174	40123	58015	69901	71361	862/1			
Noerwenich	118 502												
Nuerburg	627 510	11562	61206	10175	20151	40132	58011	69901	72511	84201			
Koeln/Bonn, Flugh.	91 513	31865	31205	10169	20150	40126	58010		71311	81501			
Bendorf	127 515	16/48	/0602	10172	20172	40133	58008	60011					
Bad Marienberg	57 526												
Giessen	186 532	31940	30000	10197	20177	40134	53002		71011	83030			
Bad Hersfeld	212 542												
Wasserkuppe *	921 544	32966	02605	10160	20160	48512	57004						
Meiningen	450 548	31970	00000	10164	20159	40140	56004		71311				
Schmücke *	937 552	36///	/2506	10158	20153	48505	57007						
Erfurt-Bindersleben	315 554	31675	60000	10186	20163	40134	58005		71792	86900			
Neuhaus a.R. *	845 557	32966	22304	10160	20148	48502	57006			82080			
Gera-Leumnitz *	311 577	16/57	/0109	10176	20159	40129	58007		71791	879//			
Chemnitz	418 577	32978	02006	10170	20140	40135	56007						
Fichtelberg *	1213 578	32980	01814	10125	20127	48509	57006						
Zinnwald-Georg. *	877 582	36///	/1909	10125	20101	48502	58005						
Trier-Petrisberg	265 609	11565	60000	10184	20162	40135	56004	69901	70281	82230			
Deuselbach	480 615												
Pferdsfeld	396 626	41961	33601	10172	20149	40144	58002		72511	83030			
Kl.Feldberg/Ts. *	805 635	36/60	/2604	10171	20148	48514	58004						
Frankfurt/M. Flugh.	111 637	11564	22503	10189	20188	40135	58003	69901	71160	82081			
Michelstadt/Vielbrun	453 648	36/58	////	10203	20162	40133	58005						
Wuerzburg	268 655	31750	71501	10186	20185	40135	58005		71011	8257/			
Bad Kissingen	262 658												
Coburg	322 671	36/60	/0603	10172	20169	40142	58003						

Station	Hoehe	03 Uhr UTC				00-03					
		111 Rx	11hVV	Ndaff	IsTTT n	ZsTTT nddd	4PPPP	5appp	7www 12	BNCC LLMH	ff-ff xx gg
Helgoland	4 015	42465	81513	10178	20156	40114	58015		876//		
List/Sylt	26 020	41565	71318	10162	20134	40114	57019	72922	875//	26	
Leck	7 022	42665	71312	10156	20138	40123	56021		875//		
Husum	28 026	41662	81109	10150	20130	40124	57019	70282	875//		
Flensburg/Meierwik	27 033	42670	81109	10152	20127	40129	57017		8553//		
Schleswig	43 035	41665	71206	10150	20130	40130	56018	70262	875//		
Hohn	12 038	41562	81105	10155	20116	40122	57018	72982	879//		
Kiel-Holtenau	31 045	42760	71004	10149	20128	40128	57021		8353//		
Puttgarden	1 063	46/57	/1215	10167	20112	40136	57021				
Arkona	42 091	42484	71011	10162	20130	40159	58012		81108		
Norderney	11 113	41908	71705	10173	20165	40106	58016	74642	80032		
Bremerhaven	7 129	42670	71206	10172	20144	40113	57014		875//		
Cuxhaven	5 131	42662	81508	10168	20138	40114	57015		875//		
Hamburg, Flugh.	16 147	41565	71209	10167	20118	40124	57017	79522	879//		
Luebeck-Blankensee	14 156										
Boltenhagen	15 161	41575	81506	10138	20112	40126	56017	72992	8597//		
Schwerin	59 162	41560	61108	10152	20124	40129	58016	72582	82230		
Rostock-Warnemünde	4 170	42980	71408	10154	20090	40140	58019		8707//		
Teterow	46 177	46/60	/0000	10134	20092	40138	58018				
Barth	7 180	46/59	/1005	10135	20114	40148	58017				
Greifswald	2 184	42975	41005	10113	20109	40151	58015		80008		
Ueckermünde	1 193	46/59	/0906	10130	20113	40157	57014				
Emden-Hafen	5 203	46/08	/2109	10159	20162	40111	56014				
Odenburg	12 215	41905	51801	10165	20168	40117	57009	74444	85030		
Ahlhorn	49 218	41902	31601	10160	20155	40115	57015	74642	83030		
Bremen, Flugh.	3 224	41218	72103	10177	20170	40111	58015	74142	876//		
Soltau	77 235	46///	/1003	10160	20142	40119	56014				
Boizenburg	45 249	46///	/0806	10149	20132	40130	56017				
Luechow	17 253										
Seehausen	21 261	46/56	/0704	10148	20139	40134	56020				
Marnitz	81 264	46/58	/0902	10137	20124	40128	58016				
Neuruppin	31 270	41760	82502	10151	20112	40152	50003	78022	879//		
Neubrandenburg	81 280	42963	60807	10118	20095	40148	57016		86050		
Angermünde	56 291	42964	30702	10113	20103	40145	58014		83070		
Lingen	22 305	41615	41602	10163	20154	40107	56013	71522	84500		
Muenster/Osnabrueck	48 315	41610	80902	10160	20158	40114	57014	79542	8233//		
Osnabrueck	95 317	46/12	/1904	10160	20154	40121	56012				
Guetersloh	72 320										
Diepholz	39 321	41900	71401	10150	20145	40114	57014	74442	85031		
Bad Salzuflen	135 325	46/16	/2402	10171	20161	40118	56016				
Hannover, Flugh.	56 338	41225	82703	10183	20173	40111	57015	71062	886//		
Braunschweig	81 348	41950	21106	10166	20151	40121	57010	71011	80001		
Gardelegen	47 359	46/50	/1308	10160	20155	40120	58018				
Magdeburg	79 361	41557	70404	10164	20146	40130	55005	71098	872//		
Potsdam	81 379	41760	81010	10158	20121	40137	56013	79511	879//		
Berlin-Dahlem	51 381	41770	80904	10164	20113	40139	57012	78011	8225//		
Berlin-Tegel, Flugh.	37 382	42975	70704	10161	20113	40139	57011		8707//		
Berlin-Temp., Flugh.	50 384	42973	61005	10155	20116	40138	57013		85071		
Berlin-Schönefeld	47 385	42868	40704	10139	20111	40136	56014		82550		
Lindenberg	98 393	42960	30808	10146	20106	40135	58017		83040		
Manschnow	12 396	46/60	/0806	10119	20096	40144	58013				
Duesseldorf, Flugh.	45 400	41559	7///	10173	20161	40115	56012	79598	879//		
Bocholt	21 406										
Essen	152 410	41468	80504	10160	20147	40113	56019	79598	879//	25	
Lüdenscheid	387 418										
Kahler Asten *	839 427	41960	61507	10146	20139	48482	57015	71311	86070		
Bad Lippspringe	157 430	41940	50702	10153	20145	40116	57021	71022	80001		
Kassel	231 438	41015	60000	10160	20154	40131	57013	71011	86800		
Goettingen	167 444	46/58	/1203	10144	20138	40124	58014				
Leinefelde	356 449	46///	/0000	10147	20147	40122	58013				
Braunlage	607 452	46/58	/2501	10144	20133	40127	56012				
Brocken *	1142 453	41556	62809	10145	20124	48498	57009	71011	84530		
Artern	164 460	41630	71802	10174	20166	40124	56013	71098	872//		
Leipzig-Schkeuditz	142 469	41430	81006	10171	20162	40129	58006	79599	879//		
Wittenberg	105 464	41658	80000	10151	20132	40129	50111	72898	853//		
Oschatz	150 480	41930	82602	10146	20146	40129	56008	71311	8807//		
Dresden-Klotzsche	222 488	41958	41605	10157	20138	40127	56014	71300	84040		
Doberlug-Kirchhain	97 490	41956	61002	10145	20130	40129	56016	71011	86070		
Cottbus	69 496	42965	40806	10139	20110	40136	56018		80001		
Görlitz	237 499	42959	01402	10131	20113	40139	56015				
Aachen	202 501	42462	82510	10185	20170	40128	53004		875//		
Noervenich	118 502	41560	72709	10190	20160	40117	56008	71799	879//		
Nuerburg	627 510	41460	72305	10160	20152	40127	56008	71792	879//		
Koeln/Bonn, Flugh.	91 513	41457	82803	10174	20157	40116	55010	79198	879//		
Bendorf	127 515	46/42	/1601	10166	20166	40125	56008				
Bad Marienberg	547 526										
Glessen	186 532	41950	33001	10180	20164	40125	57011	71011	83030		
Bad Hersfeld	212 542										
Wasserkuppe *	921 544	42565	72502	10158	20148	48498	57015		8253//		
Meiningen	450 548	42960	60000	10150	20148	40129	56014		86070		
Schmücke *	937 552	46///	/3302	10145	20140	48491	56013				
Erfurt-Bindersleben	315 554	41865	50000	10170	20158	40124	56011	70191	82530		
Neuhaus a.R. *	845 557	41358	62503	10156	20155	48488	58015	71311	86200		
Gera-Leumnitz	311 567	41660	81005	10164	20152	40120	56010	79799	889//		
Chemnitz	418 577	41670	42005	10172	20138	40121	56014	71300	84900		
Fichtelberg *	1213 578	41480	51913	10135	20123	48496	56013	71311	81250		
Zinnwald-Georg. *	877 582	46///	/2009	10129	20098	48491	56013				
Trier-Petrisberg	265 609	41558	82404	10181	20167	40129	56006	72998	879//		
Deuselbach	480 615										
Pfaffenfeld	399 626	42659	70000	10161	20140	40132	57014		81231		
Kl.Feldberg/Ts. *	805 635	46/60	/2306	10170	20146	48501	56014				
Frankfurt/M., Flugh.	111 637	42958	71203	10178	20178	40126	56010		8705//		
Michelstadt/Vielbrun	453 648	46/60	////	10200	20164	40121	56011				
Wuerzburg	268 655	41022	71402	10174	20174	40125	56010	71022	875//		
Bad Kissingen	262 658										
Coburg	322 671	46/60	/0605	10159	20157	40131	56012				
Bamberg	239 675										
Hof	567 685	41656	71404	10150	20140	40134	57013	71011	85531		
Weiden	438 688	42665	61401	10147	20142	40134	56016		83570		
Berus	363 704	46/50	/2609	10175	20162	40134	55007				
Tholey	396 706	46/56	/2305	10172	20162	40131	55009				
Saarbruecken, Flugh.	322 708	41659	82605	10182	20173	40137	55005	71782	8393//		
Weinbiet	553 724										
Karlsruhe	112 727	43///								26 39	
Mannheim	96 729	41560	81804	10186	20174	40127	55008	79598	85972		
Stuttgart, Flugh.	396 738	41558	71802	10194	20171	40129	55006	79592	8597//		
Stuttgart/Schnarrenb	314 739	41440	89902	10194	20176	40129	55011	79592	889//		
Oehringen	276 742	46/48	/1301	10178	20165						

Station	Hoehe	iii	ihvV	Nddff	1stTT	2stTT	4PPPP	5pppp	6RRRT	7wwWW	8NCCC	00-06	18-06	18-06	06	06	V.T.	V.T.	
		Rx	n	n	n	n	n	n	R	12	LMH	xx	gg	nnnn	ngg	4Esss	55555	7RRRR	
																		2222	4444
Helgoland	4	015	11612	52109	10180	20169	40105	56009	60022	71022	83501				10194	20178	31017	55076	70095
List/Sylt	26	2020	11415	81313	10151	20141	40106	58008	60052	79588	879//	26			10190	20151	31015	55109	70046
Leck	7	022	11660	71209	10152	20135	40114	57009	60042	72598	875//				10188	20144	32014	55106	70040
Flensburg/Meierwik	28	026	11660	81106	10150	20132	40111	57013	60022	71798	8593//				10186	20146	32014	55098	70016
Schleswig	27	033	11663	81007	10158	20133	40115	57014	60012	72162	875//				10183	20152	31015	55//	70013
Hohn	43	035	11658	81007	10152	20133	40115	58015	60022	72162	875//				10184	20149	31014	55107	70020
Kiel-Holtenau	31	046	11762	71104	10122	20127	40117	56011	60042	70596	84532				10205	20150	31014	55086	70003
Puttgarden	1	063	36/60	1308	10161	20132	40125	57011							10188	20147	31014	55107	70040
Arkona	42	091	32482	70810	10167	20144	40147	56012			81276	27			10180	20161	3/014	55133	70000
Norderney	11	113	11818	81907	10168	20158	40103	58003	60092	76064	8707//				10190	20168	31016	55132	70000
Bremerhaven	7	129	11235	81904	10173	20153	40109	58004	69962	71022	885//				10228	20170	31017	55064	70006
Cuxhaven	5	131	11432	81909	10164	20139	40108	56006	60132	71022	876//				10202	20163	31016	55082	70135
Hamburg/Flugh.	14	156	11558	81307	10164	20144	40113	57010	60122	72998	8292//				10223	20157	32014	55093	70123
Lubeck-Blankensee	15	161	11670	71309	10143	20136	40121	57014	60182	71798	83973//				10197	20138	32014	55098	70177
Boltenhagen	59	162	11558	81205	10157	20138	40118	56011	60042	70198	8337//				10189	20138	31013	55120	70035
Schwerin	4	170	32975	81306	10147	20107	40131	56009			84337//				10215	20150	31014	55118	70025
Rostock-Warnemünde	46	177	32670	51304	10147	20108	40129	56009			81131				10200	20132	30012	55129	70000
Teterow	7	180	32965	71005	10149	20125	40138	56010			8703//				10189	20112	31008	55130	70000
Barth	2	184	32975	61103	10128	20122	40142	56009			83058				10175	20108	31008	55128	70000
Greifswald	1	193	32965	21004	10131	20109	40149	56008			80002				10182	20117	31009	55133	70000
Ueckermünde	12	215	11208	82208	10167	20157	40109	58002	69972	76162	875//				10202	20167	32015	55052	70138
Emden-Hafen	49	218	11212	72512	10162	20149	40123	56011	60062	78064	879//				10239	20169	31015	55057	70063
Oldenburg	3	224	11207	72606	10171	20165	40114	53003	69952	78042	879//				10204	20153	31014	55//	70053
Anhorn	77	235	31430	81803	10158	20145	40113	57006			7102//				10192	20153	31014	55045	70005
Bremen, Flugh.	45	249	11545	81007	10144	20142	40120	56010	60102	72998	889//				10219	20144	31014	55105	70104
Soltau	17	253	11550	80000	10151	20142	40116	58007	60092	71096	885//				10227	20144	31014	55110	70089
Boizenburg	21	261	11530	71006	10149	20142	40121	56012	60062	7179//	8397//				10221	20144	32014	55117	70061
Luechow	81	264	11957	70903	10139	20126	40120	58008	60112	71022	84078//				10210	20133	31013	55//	70113
Seehausen	38	270	11957	70704	10140	20127	40125	56023	60042	71082	8707//				10214	20141	31013	55125	70043
Marnitz	81	280	32964	71303	10155	20108	40136	56011			83036				10193	20115	30010	55119	70000
Neuruppin	56	291	32862	61004	10129	20112	40139	58006	60082	79541	85530				10210	20140	31008	55087	70000
Angermünde	22	305	11468	70000	10155	20142	40101	58006	60252	72998	84333				10212	20155	31015	55028	70299
Muenster/Osnabrueck	48	315	11262	61303	10150	20143	40117	50002	60092	72996	8633//	25			10233	20150	31013	55071	70085
Osnabrueck	95	317	11445	80502	10160	20150	40117	58004	60112	79542	8692//	26			10237	20156	32013	55040	70109
Guelzschloh	39	321	11227	82810	10163	20145	40118	50000	60062	79594	8496//				10253	20153	31014	55//	70080
Delepholz	135	325	11223	82808	10169	20160	40120	50006	60032	79296	875//				10234	20149	32013	55058	70094
Bad Salzuflen	56	338	11112	80503	10186	20173	40107	57004	69922	71042	886//				10227	20164	32015	55074	70095
Hannover, Flugh.	81	348	11750	61604	10169	20153	40112	57009	69902	72161	82531//				10230	20166	31015	55075	79999
Braunschweig	47	359	11438	71902	10159	20154	40110	57010	60142	71098	8527//				10231	20151	31015	55099	70138
Gardelegen	79	361	11525	71402	10160	20146	40116	56014	69902	71098	8583//				10225	20153	31015	55089	79999
Magdeburg	81	379	11656	71114	10143	20137	40118	58019	60052	78198	879//				10210	20142	31014	55124	70050
Potsdam	37	382	11568	81308	10145	20132	40123	58016	60062	78081	8787//				10219	20144	32014	55128	70056
Berlin-Dahlem	50	384	11561	81014	10146	20131	40127	58015	60032	76186	8582//				10228	20144	31013	55123	70030
Berlin-Tegel, Flugh.	47	385	11558	80306	10143	20123	40132	58004	60012	76182	879//				10220	20146	32013	55128	70053
Berlin-Temp., Flugh.	98	393	32960	70707	10150	20103	40132	57003			8707//				10219	20143	30012	55127	70010
Berlin-Schoenefeld	12	396	32760	70704	10118	20091	40137	56006			86501				10215	20113	31010	55125	70000
Lindenbergl	45	400	11562	62505	10155	20143	40133	51015	60222	70198	868//				10235	20150	32///	55059	70223
Manschnow	21	406	11562	81703	10152	20149	40122	53008	60262	70398	885//				10193	20150	31014	55040	70262
Duesseldorf, Flugh.	152	410	11675	61305	10145	20137	40127	51013	60172	70198	83561//	26			10229	20142	31014	55069	70166
Bocholt	387	418	11023	83103	10141	20127	48469	56010	60042	72598	876//				10226	20151	31013	55055	70042
Essen	839	427	11/01	92713	10130	20127	48469	56010	60092	79798	889//				10163	20130	32010	55093	70077
Ludenscheid	157	430	11515	83410	10163	20153	40127	53011	60092	79798	889//				10214	20138	31014	55076	70093
Kahler Asten	231	438	11104	70000	10162	20156	40117	57013	69902	74698	858/8				10222	20151	30013	55093	79999
Bad Lipsprünge	167	444	31508	82003	10147	20147	40111	58013			79541//				10199	20136	31013	55067	70054
Kassel	356	449	11/01	90000	10153	20153	40110	58010	69902	7174//	82508				10194	20139	31013	55074	70062
Goettingen	607	452	32759	70301	10139	20132	40112	57014			83036				10196	20134	31011	55054	79999
Leinefelde	51	461	32749	72807	10149	20141	40131	56006	60082	72898	875//				10153	20136	31011	55043	70022
Braunlage	164	460	11518	30605	10160	20162	48486	58013	60032	72898	83036				10229	20158	31015	55066	70027
Brocken	142	469	11415	70106	10170	20163	40122	56007	60082	72898	875//				10229	20167	32016	55063	70081
Artern	10																		

Station	Hoeh	09 Uhr UTC				06-09 V.T.				Erdbodentemp.						
		iii	ihvV	Nddff	IsTTT	2sTTT	4PPPP	5sapp	7wwW	8NCCC	ff-ff	2sTTT	05	10	20	50
	Rx	n	n	n	n	n	n	n	12	hLMH	xx	gg	n	n	n	n
Helgoland	4 015	41330	82111	10178	20164	40100	55005	76122	875//				20184			
List/Sylt	26 020	41248	81116	10153	20142	40099	58007	79198	877//				20177			
Leck	7 022	41340	81006	10153	20136	40113	58001	79598	879//				20176	0158	0169	0172
Husum	28 026	41425	81106	10147	20141	40110	58001	79599	879//				20170	0158	0169	0164
Flensburg/Meierwik	27 033	41550	81107	10156	20141	40110	57005	72998	8592//				20178	0164	0166	0172
Schleswig	43 035	41430	81305	10154	20141	40113	56002	79596	889//				20172	0156	0161	0167
Hohn	12 038	41215	81203	10156	20131	40110	56002	79798	879//				20182	0152	0156	0164
Kiön-Holtenau	31 046	41459	81802	10169	20140	40113	55004	79598	879//				20181	0167	0171	0179
Puttgarden	1 063	46760	1213	10172	20150	40119	57006						20179	0165	0168	0164
Arkona	42 091	42983	70810	10186	20143	40143	58004			81038		26	20170	0174	0176	0182
Norderney	11 113	41256	72109	10174	20167	40101	55002			72162	8563//		20191	0170	0173	0183
Bremerhaven	7 129	41656	62206	10182	20163	40103	58006			71062	8387//		20192	0167	0170	0180
Cuxhaven	5 131	42460	72600	10189	20157	40104	55004			72522	876//		20191	0164	0164	0168
Hamburg, Flugh.	16 147	41250	81106	10166	20150	40108	57005			79598	879//		20180	0162	0168	0174
Luebeck-Blankensee	14 156	41325	81304	10168	20160	40116	57005				82336		20178	0159	0160	0169
Boltenhagen	15 161	42664	61310	10164	20131	40112	57003				8537//		20189	0162	0169	0179
Schwertin	59 162	41458	81104	10159	20145	40118	50000			78098	8537//		20189	0162	0169	0179
Rostock-Warnemünde	4 170	41570	81306	10158	20122	40128	58003			70282	8327//		20172	0157	0165	0174
Teterow	46 177	42570	71105	10167	20119	40125	55003				8457//		20164	0159	0161	0173
Barth	7 180	41965	71103	10175	20121	40134	58004			70262	8707//		20146	0148	0148	0158
Greifswald	2 184	42880	81003	10185	20126	40137	56005				8707//		20168	0153	0154	0161
Ueckermünde	1 193	42975	70803	10185	20136	40141	56008				8707//		20168	0153	0154	0161
Emden-Hafen	5 203	41457	62215	10180	20165	40105	56004			70164	86500		20189	0172	0176	0183
Oldenburg	12 215	41562	62207	10185	20154	40107	55008			70186	81872		20199	0175	0178	0183
Ahlhorn	49 218	41365	62308	10191	20154	40111	55011			70198	81268		20199	0173	0181	0191
Bremen, Flugh.	3 224	41450	62304	10177	20166	40107	55007			71086	8487//		20197	0185	0191	0193
Soltau	77 235	41412	81105	10176	20164	40107	58005			76162	885//		20200	0155	0156	0163
Boizenburg	45 249	41520	81605	10156	20154	40119	55001			71798	889//		20192	0155	0156	0163
Leechow	17 253	41445	81404	10166	20154	40118	53002				8807//		20193	0172	0171	0176
Seehausen	21 261	41940	81307	10166	20152	40120	56001			72192	8807//		20193	0172	0171	0176
Marnitz	81 264	42965	81207	10177	20135	40116	55003				8707//		20187	0168	0168	0178
Neuruppin	38 270	42960	71107	10169	20136	40127	58001				8707//		20187	0165	0166	0175
Neubrandenburg	81 280	41762	70804	10169	20115	40133	55002			72122	8257//		20164	0159	0158	0163
Angermünde	56 291	41565	81103	10178	20119	40132	56006			72162	8687//		20170	0162	0160	0163
Lingen	22 305	41450	72107	10168	20153	40114	52013			78022	878//		20202	0176	0183	0187
Muenster/Osnabruock	48 315	42465	72107	10173	20154	40125	53009				878//		20193	0171	0180	0192
Osnabruock	95 317	41475	52505	10184	20157	40123	53007			70396	85800		20206	0173	0178	0189
Guetersloh	72 320															
Diepohl	39 321	41480	32608	10187	20166	40113	55006			70261	81131		20197	0168	0171	0181
Bad Salzuflen	135 325	41378	72206	10177	20157	40117	55009			70398	86831		20208	0172	0180	0190
Hannover, Flugh.	56 338	41540	62501	10170	20159	40103	58004			72998	81821		20200	0188	0186	0188
Braunschweig	81 348	41435	80304	10153	20143	40126	50013			79598	889//		20205	0169	0171	0177
Gardelegen	47 359	41435	82604	10171	20165	40123	53013			76122	8672//		20203	0180	0181	0187
Magdeburg	79 361	41530	82508	10175	20157	40129	53013				8551//		20211	0175	0177	0184
Potsdam	81 379	41734	80904	10178	20147	40121	50005			70382	83357		20211	0166	0181	0199
Berlin-Dahlem	51 381	41763	71006	10176	20137	40123	55000			70186	82531		20201	0157	0163	0169
Berlin-Tegeel, Flugh.	37 382	41670	71007	10185	20119	40123	50000			70162	81532		20194	0165	0171	0181
Berlin-Temp., Flugh.	50 384	41962	81007	10174	20134	40123	58003			70186	83032		20196	0165	0171	0181
Berlin-Schoenefeld	47 385	41565	71107	10175	20128	40119	56012			70362	82236		20188	0159	0169	0175
Lindenberg	98 393	42963	71105	10183	20117	40120	56010				8707//		20192	0176	0181	0187
Manschnow	12 396	42762	70807	10164	20120	40126	58011				8551//		20176	0159	0162	0168
Duesseldorf, Flugh.	45 400	41457	52508	10178	20158	40139	51007			71085	85801		20201	0176	0192	0195
Bocholt	21 406	41436	72609	10169	20161	40128	51008			71062	872//		20212	0175	0181	0195
Essen	152 410	41230	82407	10154	20148	40135	51008			72165	886//		20212	0176	0177	0186
Ludenscheid	387 418	42459	72708	10155	20134	40129	51007				878//		20197	0176	0177	0186
Kahler Asten *	839 427	41703	92906	10137	20137	48480	52010			75198			20174	0138	0142	0151
Bad Lippspringe	157 430	41470	61802	10184	20148	40120	55005			70398	82831		20204	0180	0187	0196
Kassel	231 438	41368	71401	10166	20158	40128	53011			70298	875//		20210	0161	0166	0182
Goettingen	167 444	41375	71805	10159	20150	40129	51019			72998	85877		20192	0170	0174	0179
Leinefelde	356 449	41560	70000	10140	20137	40122	50010			71794	85932		20194	0170	0174	0179
Braunlage	607 452	41560	80201	10135	20121	40126	50010			79598	8797//		20183	0146	0149	0154
Brocken *	1142 460	41357	82713	10173	20166	40127	53009			79584	889//	23 32	20148			
Artern	164 460	41357	82713	10173	20166	40127	53009			79591	879//		20205	0189	0201	0208
Leipzig-Schkeuditz	142 469	41740	71205	10189	20178	40115	55005			72842	875//		20198	0182	0186	0190
Wittenberg	105 474	42660	81502	10195	20146	40117	55005				8127//		20202	0186	0185	0191
Oschatz	150 480	41440	70000	10204	20173	40113	55001			71082	8217//		20189	0179	0179	0194
Dresden-Klotzsche	222 488	41659	71607	10179	20159	40113	56008			70362	8387//		20189	0172	0178	0187
Doberlug-Kirchhain	97 490	41756	71902	10194	20172	40118	55002			71062	851//		20193	0159	0156	0163
Cottbus	69 496	42658	70904	10185	20136	40128	51009				8651//		20193	0159	0156	0163
Gorlitz	237 499	41444	81704	10197	2014	40120	57006			70522	84037		20177	0175	0172	0177
Aachen	202 501	41465	62407	10164	201											

12 Uhr UTC 06-12

Station	Hoeh	11hVV	Nddff	1sTTT	2sTTT	4PPPP	5appp	6RRRt	7wwWW	8NCCC	ff-ff
	i11	Rx		n	nodd			R	12	LHMM	xx gg
Helgoland	4	015	11365	72411	10190	20175	40103	52003	69951	72162	875//
List/Sylt	26	020	11135	81312	10158	20153	40099	54000	60221	72098	876//
Leck	022	11435	81606	10167	20151	40109	56004	60131	71096	877//	
Husum	28	026	11225	81505	10171	20162	40108	56002	60311	78099	875//
Flensburg/Meterwik	27	033	11340	81707	10167	20154	40108	55002		72098	876//
Schleswig	43	035	11230	81804	10165	20155	40113	55000	60011	72196	876//
Hohn	12	038	11222	81802	10181	20149	40111	53002		71098	858//
Kiel-Holtenau	31	046	11345	82004	10170	20154	40111	55002		71098	875//
Puttgarden	1	063	36760	12113	10173	20151	40112	57007			
Arkona	42	091	32682	70609	10181	20144	40140	55003		81578	26
Norderney	11	113	11470	32711	10190	20151	40115	53014	60021	70261	81831
Bremerhaven	7	129	11562	82611	10214	20155	40109	51006	69951	70162	86200
Cuxhaven	5	131	32462	72509	10198	20161	40110	50006			
Hamburg, Flugh.	16	147	11450	71803	10193	20156	40113	51005	69941	70582	81131
Luebeck-Blankensee	14	156	11230	81404	10170	20164	40116	50000	60071	72198	877//
Boltenhagen	15	161	11650	71509	10168	20148	40109	58003	60011	72992	873//
Schwerin	59	162	11456	81505	10168	20153	40111	57006	60051	72598	833//
Rostock-Warnemuende	4	170	12565	81307	10197	20120	40122	58006	69951		822//
Teterow	46	177	32675	81009	10210	20116	40118	57006			845//
Barth	7	180	11505	71205	10203	20116	40130	58004	69901	70262	8703//
Greifswald	2	184	11980	81204	10203	20137	40122	56005	69901	72122	880//
Ueckermuende	1	193	32975	80702	10196	20143	40135	56006			880//
Emden-Hafen	5	203	11465	82610	10203	20124	40114	51009	60031	70186	82232
Oldenburg	12	215	11560	82512	10217	20154	40112	50005	60031	70286	85831
Ahlhorn	49	218	41457	72508	10196	20157	40118	51007		72598	873//
Bremen, Flugh.	3	224	11565	72509	10210	20150	40112	50005	60011	70261	858//
Sozial	77	235	11457	72805	10205	20180	40113	50007	69971	70562	8683//
Niedernburg	45	239	11521	72103	10173	20118	40118	55000	69951	72598	879//
Luechow	17	253	11230	80302	10176	20167	40117	55001	60021	72197	875//
Seehausen	21	261	11940	81104	10172	20161	40120	50000	60011	76192	8802//
Marnitz	81	264	11956	80706	10157	20140	40109	58007	60031	76098	8807//
Neuruppin	38	270	11758	80702	10167	20153	40123	56004	60051	72582	879//
Neubrandenburg	81	280	11965	70910	10208	20120	40125	56007	69901	70162	85078
Angermuende	56	291	11862	81107	10202	20114	40122	56009	69901	70262	875//
Lingen	22	305	11568	82807	10206	20149	40112	57001	69911	72582	83231
Muenster/Osnabrueck	48	315	11457	72307	10188	20167	40126	51008	60011	70196	875//
Osnabrueck	95	317	11457	72307	10172	20152	40127	50004	69921	71096	875//
Guetersloh	72	320	11457	72807	10187	20144	40130	52004	69901	70592	878//
Diepholz	39	321	11456	72408	10193	20162	40119	51006	60021	71061	8687//
Bad Salzflue	135	325	11480	82705	10183	20146	40125	51008	60061	70298	878//
Hannover, Flugh.	56	338	11570	82910	10205	20150	40112	50010	60081	70198	83232
Braunschweig	81	348	11565	72707	10200	20163	40114	55010	60181	70398	84201
Gardelagen	47	359	11527	73002	10192	20168	40114	55008	60001	70362	8323//
Magdeburg	79	361	11460	60000	10179	20159	40119	55009	60001	70398	8430
Potsdam	81	379	11757	80102	10178	20164	40121	50000	60011	71082	8437//
Berlin-Dahlem	51	381	11560	73201	10195	20154	40122	55000	69951	72186	8487//
Berlin-Tegel, Flugh.	37	382	11968	79901	10204	20132	40121	55002	69911	70262	8707//
Berlin-Temp., Flugh.	50	384	11763	80102	10195	20140	40119	55003	69991	72186	8157//
Berlin-Schoenefeld	47	385	11662	73603	10217	20134	40115	55003	60031	70362	8125//
Lindenberg	58	393	32563	61203	10225	20141	40108	58010			86070
Manschnow	12	396	32761	70809	10217	20133	40111	56012			8355//
Duesseldorf, Flugh.	45	400	11675	12710	10204	20121	40146	50007	69921	70185	81201
Bocholt	21	406	11565	82709	10202	20117	40130	51003	69991	70262	85201
Essen	152	410	11562	82508	10197	20130	40132	50000	69951	70165	84201
Luedenscheid	387	418	11458	72708	10158	20134	40134	51004	69961	72085	878//
Kahler Asten	839	427	11260	72507	10142	20129	48483	52002	60041	70298	872//
Bad Lippspringe	157	430	11575	72808	10198	20138	40122	51003	60011	70398	8683//
Kassel	231	438	11574	70000	10205	20205	40120	56004	60081	70398	84201
Goettingen	167	444	11580	82507	10199	20167	40117	58003	60161	70198	84202
Leinefelde	356	449	11575	72709	10188	20160	40112	58003	60161	70398	84206
Braunlage	607	452	11484	82309	10179	20144	40110	55004	60201	70198	83238
Brocken	1142	453	11784	72713	10141	20115	48486	55002	60231	70398	84348
Artern	164	460	11582	72706	10184	20167	40119	58007	60201	70196	84208
Leipzig-Schkeuditz	142	469	11456	73402	10165	20154	40125	50008	60061	71098	873//
Wittenberg	105	474	11558	83504	10172	20159	40113	58004	60031	72582	8537//
Oschatz	152	480	11574	83117	10175	20113	40117	53002	60131	79582	879//
Dresden-Klotzsche	222	488	11210	81608	10192	20160	40117	58002	60171	79762	879//
Doberlug-Kirchhain	97	490	11558	83105	10225	20176	40108	55009	69901	71796	8392//
Cottbus	69	496	32760	81707	10228	20164	40109	56010			8452//
Görlitz	237	499	11542	81808	10193	20150	40112	56008	69901	72582	8337//
Aachen	202	501	11670	82308	10192	20117	40138	57002	69901	70352	83201
Noervenich	118	502	41675	52806	10208	20097	40141	58001		70251	83201
Nuerburg	627	510	31886	71207	10164	20075	40135	56001			84208
Koeln/Bonn, Flugh.	81	513	11582	52906	10199	20163	40136	58003		70152	85800
Bendorf	127	515	32581	73404	10209	20150	40135	58003			85201
Bad Marienberg	547	526	31368	73406	10166	20145	40134	53002		70242	872//
Giessen	186	532	11580	72709	10234	20130	40124	56001	69931	70096	83202
Bad Hersfeld	212	542	11564	43004	10225	20153	40118	57006	60051	70198	83232
Wasserkuppe	921	544	11130	72908	10152	20139	48490	54000	60151	72896	875//
Meiningen	450	548	11470	82804	10176	20154	40123	56006	60061	70396	882//
Schmücke	937	552	11701	92409	10140	20132	48482	55005	60091	74798	26
Erfurt-Blindersleben	315	554	11265	82603	10166	20164	40124	58003	60071	72598	8557//
Neuhaus a.R.	845	557	11182	72605	10174	20144	48486	58010	60171	70398	82286
Gera-Leumnitz	311	567	11562	73105	10158	20148	40109	58001	60031	79592	8697//
Chemnitz	418	577	11366	83210	10164	20146	40122	53010	60171	72992	872//
Fichtelberg	1213	578	11172	72920	10123	20117	48481	56008	60061	72898	872//
Zinnwald-Georg.	877	582	11190	92012	10136	20128	48481	55001	60111	78198	23 38
Trier-Petrisberg	265	609	32782	72608	10194	20079	40143	58003			83202
Deuselbach	480	615	11584	72411	10174	20084	40136	50001	69901	70182	82232
Pfersfeld	396	626	42682	62008	10196	20163	40132	58004			83201
Kl.Feldberg/Ts.	805	635	11475	62704	10174	20141	48503	50012	60171	70398	82201
Frankfurt/M., Flugh.	111	637	11682	42703	10231	20154	40128	58007	60161	70198	83201
Michelstadt/Vielbrun	453	648	11462	62805	10178	20155	40131	58001	60031	72196	85802
Wuerzburg	268	655	11565	72707	10214	20177	40125	58002	69901	70286	878//
Bad Kissingen	262	658	11565	62903	10208	20168	40124	58002	60021	70198	83831
Coburg	322	671	11480	62405	10225	20180	40117	58012	60031	70398	85232
Bamberg	239	675	11565	73105	10210	20152	40120	58006	60021	70298	8583//
Hof	567	685	11572	73304	10166	20140	40126	52004	69901	78082	878//
Weiden	439	688	11468	72906	10176	20133	48506	58006	60011	70386	872//
Berus	363	704	32582	72410	10184	20102	40143	58007			81108
Tholey	396	706	11584	52309	10183	20097	40140	58004	69901	70262	82202
Saarbruecken, Flugh.	322	708	32682	62610	10184	20094	40153	58003			83101
Weinbiet	553	724	11582	42716	10193	20117	40131	55004	69901	70198	82202
Karlsruhe	112										

Station	Hoehe	iii	ihVV	Nddff	1sTTT	2sTTT	4PPPP	5appp	12-15		Erbodentemp.					
									7wwWW	8NCCC	ff-ff	1sTTT	14 Uhr	10	20	50
		Rx			n	nddd		R	12	hLMH	xx	gg	n	n	n	n
Helgoland	4	015	42484	32813	10184	20140	40114	51011		81202						
List/Sylt	26	020	41380	42614	10165	20149	40102	53003	70165	81532						
Leck	7	022	41470	62910	10178	20151	40108	55001	70162	86800			0200	0182	0175	
Husum	28	026	41570	72513	10180	20159	40113	53005	70282	86830			0202	0183	0168	0166
Flensburg/Meierwik	27	033	41456	71908	10191	20161	40102	57005	72562	87800			0193	0178	0175	0178
Schleswig	43	035	41440	62205	10192	20170	40106	57006	72522	86800			0195	0176	0168	0167
Hohn	12	038	41456	52202	10220	20145	40103	57008	70222	85800			0218	0191	0178	0167
Kiel-Holtenau	31	046	41456	61302	10191	20161	40106	57005	71022	86500			0199	0184	0178	0173
Puttgarden	1	063	46759	15077	10167	20159	40111	57001					0181	0184	0176	0181
Arkona	42	091	42682	70612	10182	20147	40126	56013		82578			0211	0199	0187	0179
Norderney	11	113	42475	22711	10191	20140	40115	50000		81201			0234	0219	0202	0184
Bremerhaven	7	129	42472	33313	10188	20148	40115	51006		83830						
Cuxhaven	5	131	42468	53011	10181	20140	40115	53005		83831						
Hamburg, Flugh.	16	147	42565	52707	10223	20146	40104	57009		84801			0217	0213	0199	0184
Lubeck-Blankensee	14	156	41425	72002	10201	20169	40113	56003	71022	872//			0187	0179	0175	0171
Boitenhagen	15	161	41450	81409	10165	20151	40105	58004	72582	873//			0174	0172	0172	0168
Schwerin	59	162	41340	81302	10179	20162	40112	51001	71082	8627//			0190	0182	0179	0178
Rostock-Warnemünde	4	170	41562	80802	10187	20140	40118	56004	72582	8537//			0199	0190	0181	0180
Teterow	46	177	46760	12066	10197	20125	40110	55008					0202	0193	0182	0175
Barth	7	180	42965	83006	10199	20127	40112	55009		8703//			0194	0184	0173	0169
Gröfswald	2	184	42980	80906	10205	20137	40120	58012		8807//			0219	0207	0184	0175
Ueckermünde	1	193	42965	80904	10200	20135	40125	57010		8807//			0186	0179	0171	0163
Emden-Hafen	5	203	42570	23308	10206	20127	40115	50001		81201			0221	0216	0190	0182
Oldenburg	12	215	42665	42913	10216	20133	40114	50002		82801			0239	0224	0200	0181
Ahlhorn	49	218	42670	53008	10225	20124	40116	58001		84201			0209	0205	0196	0186
Bremen, Flugh.	3	224	42562	62810	10216	20135	40110	58002		86800			0227	0213	0198	0189
Sozial	77	235	41570	72708	10215	20141	40111	56002	78022	8683//			0274	0251	0203	0193
Boizenburg	45	249	41556	70905	10205	20186	40113	55005	71022	873//			0221	0194	0172	0162
Luechow	17	253	41447	70502	10212	20173	40112	55005	70522	8423//			0204	0204	0184	0178
Seehausen	21	261	41559	72903	10208	20173	40114	56006	70262	8327//			0215	0198	0181	0177
Marnitz	81	264	41462	80000	10183	20148	40110	52001	70362	8117//			0202	0188	0182	0173
Neuruppin	38	270	42962	61303	10200	20153	40116	55007		84031			0201	0189	0181	0181
Neubrandenburg	81	280	41964	81305	10197	20112	40118	55008	76122	8807//			0220	0209	0187	0174
Angermünde	56	291	41860	80604	10199	20128	40110	56012	76062	875//			0192	0186	0174	0182
Lingen	22	305	42670	32506	10218	20105	40111	58001		81831			0225	0223	0199	0198
Muenster/Osnabrueck	48	315	42770	22609	10222	20083	40118	58007		82801			0208	0200	0190	0189
Osnabrueck	95	317	42667	52608	10213	20131	40121	58005		85800			0214	0206	0194	0186
Gutersloh	72	320														
Diepholz	39	321	42559	42808	10208	20146	40117	58002		83830			0201	0191	0185	0177
Bad Salzflue	135	325	41565	42706	10198	20139	40120	56004	70162	84801			0211	0209	0198	0187
Hannover, Flugh.	56	338	42565	62913	10207	20159	40113	52001		83802			0230	0214	0200	0185
Braunschweig	81	348	42575	73009	10206	20148	40114	55000		878//			0214	0205	0185	0174
Gardlegen	47	359	42562	70202	10203	20167	40111	55003		872//			0239	0220	0200	0187
Magdeburg	79	361	42568	60000	10210	20164	40114	55005		86300			0225	0204	0184	0176
Potsdam	81	379	41859	71002	10187	20171	40111	56009	72162	8358//			0211	0211	0210	0204
Berlin-Dahlem	51	381	41762	70701	10202	20139	40111	56009	72162	8357//			0207	0199	0190	0182
Berlin-Tegel, Flugh.	37	382	41660	70503	10210	20141	40110	57011	72162	8353//						
Berlin-Temp., Flugh.	50	384	41762	70202	10204	20154	40110	57009	72562	8257//			0206	0192	0184	0176
Berlin-Schoenefeld	47	385	42960	73205	10204	20151	40108	56008		8705//			0211	0198	0185	0177
Lindenberg	98	393	42658	71703	10217	20157	40105	58003		8427//			0225	0208	0194	0185
Manschnow	12	396	42761	80706	10221	20138	40106	58009		8457//			0206	0194	0179	0182
Duesseldorf, Flugh.	45	400	42675	32609	10211	20116	40113	57008		81801			0255	0235	0207	0199
Bocholt	21	406	42665	32309	10209	20124	40122	57008		82101			0235	0218	0205	0195
Essen	152	410	42675	32509	10201	20105	40125	57007		83201			0217	0210	0196	0191
Luedenscheid	387	418	42670	72508	10182	20096	40120	58008		82208			0202	0194	0184	0178
Kahler Asten *	839	427	42466	62710	10148	20108	48479	57005		84202			0184	0169	0152	0147
Bad Lippspringe	157	430	42560	42706	10187	20137	40122	58001		84801			0228	0222	0210	0193
Kassel	231	438	42570	73605	10203	20151	40117	55003		872//			0236	0221	0198	0193
Goettingen	167	444	42580	52909	10210	20147	40115	55003		84202			0250	0225	0189	0182
Leinefelde	356	449	42582	62807	10206	20148	40107	56002		84801			0224	0212	0190	0176
Braunlage	607	452	42584	63006	10211	20151	40110	55002		84302			0219	0175	0155	0146
Brocken *	1142	453	41712	73111	10137	20130	48484	55002	74122	872//						
Artern	164	460	42582	62105	10218	20162	40109	56007		84208			0251	0211	0201	0194
Leipzig-Schkeuditz	142	469	42662	52307	10200	20162	40119	56004		84202			0209	0196	0192	0190
Wittenberg	105	474	41762	60000	10213	20155	40114	50002		70382	85254		0231	0214	0202	0185
Oschatz	150	480	41557	72106	10195	20171	40114	56002		72592	8337//		0213	0197	0194	0187
Dresden-Klotzsche	222	488	41558	61907	10173	20164	40112	50001		72592	83230	26	0187	0188	0192	0189
Doberlug-Kirchhain	97	490	41559	81904	10191	20189	40110	51001		72198	8553//		0212	0215	0208	0190
Cottbus	607	496	42584	63006	10211	20151	40110	55002		87809	873//	27	0216	0207	0192	0179
Görlitz	237	499	41559	81703	10169	20143	40108	58006		78182	8637//		0212	0202	0192	0185
Aachen	202	501	42680	62505	10198	20106	40126	58011		83801			0241	0233	0210	0203
Noervenich	118	502	42680	72808	10210	20077	40132	57008		83802			0210	0202	0196	0190
Nuerburg	627	510	42688	72306	10161	20079	40129	58007		82118			0199	0198	0183	0174
Koeln/Bonn, Flugh.	91	513	42682	63007	10212	20089	40126	58009		81108			0226	0211	0202	0201
Bendorf	127	515	42582	73405	10220	20107	40126	58008		81106			0313	0227	0213	0201
Bad Marienberg	547	526	42576	63206	10182	20102	40123	57008		81202			0210	0193	0179	0171
Glessen	186	532	42580	63006	10232	20128	40119	56003		82202			0257	0240	0218	0201
Bad Hersfeld	212	542	42573	62906	10226	20140	40112	56005		85200			0222	0211	0204	0192
Wasserkuppe *	921	544	42568	42806	10178	20123	48492	56004		83201			0174	0166	0162	0150
Meiningen	450	548	42470	33006	10201	20151	40110	56008		83200			0245	0203	0181	0173
Schmücke	937	552	41170	62604	10162	20149	48484	56004		72842	86200		0169	0161	0154	0148
Erfurt-Bindersleben	315	554	4268													

Station	Hoehe	111	11hVV	Nddff	1sTTT	2sTTT	4PPPP	18 Uhr	UTC	7wwWW	8NCCC	12-18	06-18	06-18	06-18
		Rx	Rx		n	nddd		5appp	6RRRr	R	hLMH	ff-ff	1sTTT	2sTTT	5sast
												xx	gg	nxxx	nnnn
Helgoland	4	015	12484	42608	10179	20331	40114	54000	69952					10195	20177
List/Sylt	26	020	11481	42710	10165	20332	40110	52008	60262	70365	81202			10180	20150
Leck	7	022	11480	22707	10169	20331	40116	52008	60152	70261	81801			10196	20147
Husum	28	026	11582	32805	10162	20336	40118	53005	60312	70181	81231			10200	20147
Flensburg/Meierwik	27	033	11570	32808	10172	20354	40112	53010	60042	70186	82231			10197	20156
Schleswig	43	035	11468	22806	10170	20333	40118	52011	60022	70181	82801			10201	20151
Hohn	12	038	12780	32806	10173	20338	40116	52012	60032					10220	20154
Kiel-Holtenau	31	046	11460	60000	10169	20161	40110	53004	60292	72998	86800			10195	20151
Puttgarden	1	063	16/59	/1403	10167	20161	40111	54000	69942					10179	20161
Arkona	42	091	32682	70814	10173	20145	40120	57007				8257//	27	10196	20166
Norderney	11	113	12470	43004	10181	20129	40113	56002	60022					10197	20166
Bremerhaven	7	129	11580	43508	10184	20149	40116	53001	69952	70261	81131			10215	20173
Cuxhaven	5	131	32975	23307	10182	20138	40117	50002						10216	20162
Hamburg, Flugh.	18	147	11670	53004	10185	20142	40114	52010	69942	70281	83530			10217	20164
Luebeck-Blankensee	14	156	13///						60192					10204	20143
Boltenhagen	15	161	11640	71302	10170	20157	40105	55000	60052	71022	8357//			10183	20150
Schwerin	59	162	11450	70000	10182	20165	40109	55003	60062	71082	872//			10188	20152
Rostock-Warnemünde	4	170	11960	81404	10185	20333	40114	55004	69952	70282	8007//			10204	20144
Teterow	46	177	16/60	/1902	10172	20335	40109	55002	69902					10214	20145
Barth	7	180	16/59	/1004	10182	20334	40116	55005	69902					10209	20149
Greifswald	2	184	29/75	70804	10185	20152	40115	56005	69902	8807//				10220	20128
Ueckermünde	1	193	16/59	/0804	10185	20155	40118	56007						10211	20144
Emden-Hafen	5	203	16/60	/0102	10185	20155	40110	55000	60032					10208	20131
Oldenburg	12	215	12565	63202	10200	20129	40114	54000	60032		81802			10213	20166
Anihorn	49	218	12680	52802	10198	20108	40117	55000	60042		81242			10222	20167
Bremen, Flugh.	3	224	12762	43406	10200	20127	40112	51002	60012		82201			10228	20171
Soltau	77	235	11565	63505	10192	20147	40115	53003	69972	72582	86831			10232	20158
Bolzernburg	45	249	12558	73604	10179	20136	40118	53005	69952		873//			10217	20143
Luechow	17	253	11545	72802	10200	20180	40110	55002	60022	72582	872//			10214	20151
Seehausen	21	261	11980	60000	10191	20173	40119	55001	69912	70262	83031			10210	20149
Marnitz	81	264	16/50	/0000	10176	20151	40104	58006	60032					10186	20140
Neuruppin	38	270	12958	70000	10192	20159	40112	56004	60052		8703//			10207	20145
Neubrandenburg	81	280	11959	80702	10169	20138	40114	56004	69962	70262	8807//			10215	20155
Angermünde	56	291	11856	80402	10180	20146	40106	56004	69902	71062	875//			10204	20129
Lingen	22	305	12568	52301	10196	20119	40108	57004	69912		81802			10222	20152
Muenster/Osnabrueck	48	315	12770	63004	10194	20109	40115	58004	69902		82831			10228	20148
Osnabrueck	35	317	16/59	/3003	10206	20102	40116	56005	69922					10219	20153
Guetersloh	72	320	12965	70000	10202	20173	40119	55001	69912					10212	20144
Diepholz	39	321	12780	52803	10201	20107	40114	56003	60022		80002			10212	20144
Bad Salzflun	135	325	11968	62803	10191	20139	40114	58006	60062	70262	80001			10205	20154
Hannover, Flugh.	56	338	12560	62604	10198	20144	40112	58002	60082		81132			10219	20167
Braunschweig	81	348	12665	52903	10192	20151	40115	53001	60182		83802			10219	20152
Gardelegen	47	359	16/60	/2202	10204	20175	40109	55002	60012					10212	20159
Magdeburg	79	361	11560	50000	10201	20170	40111	55003	60052	70182	84801			10225	20160
Potsdam	81	379	11980	62802	10187	20173	40112	55000	60012	70362	84830			10208	20142
Berlin-Dahlem	51	381	11884	72902	10192	20164	40109	56002	69912	70182	85071			10216	20152
Berlin-Tegel, Flugh.	37	382	11960	73005	10199	20155	40108	56002	69912	70182	85071			10216	20152
Berlin-Temp., Flugh.	50	384	11960	72807	10203	20158	40106	56004	69992	70286	8707//			10213	20146
Berlin-Schoenefeld	47	385	12760	62505	10198	20155	40106	55002	60032		81571			10222	20138
Lindenberg	98	393	11750	73103	10185	20174	40104	55002	69932	72582	8437//			10230	20150
Manschnow	12	396	32959	81306	10198	20147	40105	55001			8703//			10234	20119
Duesseldorf, Flugh.	45	400	11980	72506	10197	20099	40124	57008	69922		81131			10211	20154
Bocholt	21	406	12/70	/2404	10196	20121	40115	57007	69912		82031			10212	20152
Essen	152	410	12780	72306	10188	20099	40118	58008	69952		81478			10207	20145
Luedenscheid	387	418	13///						69962					10194	20141
Kahler Asten *	839	427	12967	73007	10127	20098	48471	57003	60042		83048			10158	20127
Bad Lippspringe	157	430	12962	73002	10191	20127	40115	57007	60012		80001			10204	20155
Kassel	231	438	12970	70105	10185	20134	40122	51003	60082		80008			10220	20162
Goettingen	167	444	12565	83107	10188	20146	40121	53004	60162		878//			10222	20148
Leinefelde	356	449	12580	73306	10179	20143	40112	55000	60162		84306			10216	20140
Braunlage	607	452	12575	63404	10157	20107	40113	55000	60202		82206			10192	20132
Brocken *	1142	453	11/90	93211	10113	20113	48480	56001	60232	74542				10227	20156
Artern	164	460	11486	70505	10189	20169	40112	55000	60202	71582	85931			10227	20156
Leipzig-Schkeuditz	142	469	13668	72204	10192	20163	40110	56009	60062		8385//			10209	20162
Wittenberg	105	474	11770	70000	10201	20166	40108	56006	60032	70382	83531			10227	20152
Oschatz	150	480	11962	50000	10191	20168	40109	56005	60162	70398	82044			10220	20162
Dresden-Klotzsche	222	488	11957	43004	10185	20166	40106	55005	60012	71098	81032		26	10212	20151
Doberlug-Kirchhain	377	490	11460	60000	10192	20184	40108	57003	60032	71098	80001			10227	20148
Cottbus	69	496	11563	80000	10182	20173	40108	55003	60032		872//		27	10207	20149
Görlitz	237	499	11566	70000	10175	20147	40110	53002	60012	70282	873//			10205	20140
Aachen	202	501	12582	72004	10184	20119	40118	58009	69902		86832			10203	20150
Noervenich	118	502	12680	72903	10183	20094	40125	57009	69902		82832			10208	20172
Nuernberg	627	510	32689	72503	10144	20071	40127	58005			82488			10173	20135
Koeln/Bonn, Flugh.	91	513	12682	82703	10190	20092	40119	56008	69902		82446			10224	20160
Benndorf	127	515	3268	70203	10195	20131	40123	58005			82508				

Station	Hoehe	21 Uhr UTC								18-21				Erdbodentemp.			
		11hVV	Nddff	1sTTT	2sTTT	4PPPP	5appp	7wwWW	BNCCC	ff-ff	xx-xx	05	10	20	50		
		Rx	n	n	n	n	n	12	hLHM	xx-xx	xx-xx	stTTT	stTTT	stTTT	stTTT		
Helgoland	4	015	42484	40901	10162	20127	40117	53003									
List/Sylt	26	020	41983	22306	10146	20126	40112	50002									
Leck	7	022	41970	21402	10113	20097	40118	51002									
Husum	28	026	41965	22001	10121	20112	40119	58001									
Flensburg/Meierwik	27	033	42970	12603	10147	20137	40117	51004									
Schleswig	43	035	42965	32905	10132	20124	40119	50001									
Hohn	12	038	42658	22703	10130	20108	40116	54000									
Kiel-Holtensau	31	046	42765	5701	10145	20135	40111	51001									
Puttgarden	1	063	46758	72401	10153	20147	40110	57001									
Arkona	42	091	42483	80611	10172	20154	40119	58001									
Norderney	11	113	42482	31305	10165	20137	40113	58001									
Bremerhaven	7	129	42980	20804	10163	20135	40118	50002									
Cuxhaven	5	131	42972	10803	10163	20137	40121	50004									
Hamburg, Flugh.	16	147	42975	53302	10153	20143	40117	50003									
Luebeck-Blankensee	14	156	41660	70000	10157	20151	40118	52007									
Boltenhagen	15	161	41410	80000	10165	20156	40107	50002									
Schwerin	59	162	41440	73203	10169	20161	40111	50002									
Rostock-Warnemünde	4	170	41960	80000	10176	20139	40116	51002									
Teterow	46	177	46759	70000	10162	20141	40110	51001									
Barth	7	180	46759	70000	10171	20154	40119	51003									
Greifswald	2	184	42975	81102	10177	20156	40115	50000									
Ueckermünde	1	193	46759	71704	10174	20132	40118	50000									
Emden-Hafen	5	203	46760	70904	10154	20129	40114	58001									
Oldenburg	12	215	42962	60802	10159	20136	40116	50001									
Ahlhorn	49	218	42776	60702	10164	20109	40119	50001									
Bremen, Flugh.	3	224	42765	50507	10165	20125	40116	50004									
Soltau	77	235	42660	50203	10161	20116	40120	50004									
Boizenburg	45	249	46759	72803	10156	20154	40120	50001									
Luechow	17	253	41757	83502	10155	20146	40114	50004									
Seehausen	21	261	41930	73303	10162	20160	40114	50001									
Marnitz	81	264	46707	70000	10151	20142	40107	50002									
Neuruppin	38	270	41957	23103	10160	20152	40114	51001									
Neubrandenburg	81	284	42959	70604	10162	20141	40114	58001									
Angermünde	56	291	41850	70504	10164	20136	40107	50000									
Lingen	22	305	42968	41702	10153	20133	40106	58002									
Muenster/Osnabrueck	48	315	42970	51502	10152	20144	40117	51001									
Osnabrueck	95	317	46760	71602	10149	20125	40120	50002									
Guetersloh	72	320															
Diepholz	39	321	42965	39901	10139	20118	40115	50000									
Bad Salzuflen	135	324	42960	62801	10149	20128	40117	50000									
Hannover, Flugh.	56	338	41657	71701	10162	20141	40111	58001									
Braunschweig	81	348	41957	60000	10160	20149	40117	54000									
Gardlegen	47	359	46759	73405	10165	20163	40111	50001									
Magdeburg	79	361	41956	73002	10166	20155	40112	50000									
Potsdam	81	379	41657	53102	10158	20155	40111	58002									
Berlin-Dahlem	51	381	42958	33103	10160	20150	40109	58001									
Berlin-Tegel, Flugh.	37	382	42970	33403	10176	20145	40106	56002									
Berlin-Temp., Flugh.	50	384	42964	50000	10168	20152	40108	50001									
Berlin-Schoenefeld	47	385	41957	63103	10176	20164	40105	50000									
Lindenberg	98	393	41515	60000	10172	20164	40105	50000									
Manschnow	12	396	41429	80804	10171	20156	40105	50000									
Duesseldorf, Flugh.	45	400	42680	52503	10162	20127	40121	58003									
Bocholt	21	406	42960	72003	10161	20117	40114	54000									
Essen	152	410	42680	71803	10159	20101	40117	58003									
Ludenscheid	387	418	46760	70000	10131	20091	40122	57002									
Kahler Asten	129	427	42965	73008	10104	20086	48464	56001									
Bad Lippspringe	157	430	42960	70802	10142	20128	40119	53001									
Kassel	231	438	42960	60101	10154	20129	40122	58003									
Goettingen	167	444	42665	70000	10151	20133	40120	56003									
Leinefelde	356	449	42558	70000	10157	20138	40116	58001									
Braunlage	607	452	42960	73605	10133	20115	40114	58004									
Brocken	1142	453	41759	73609	10110	20094	48478	58002									
Artern	164	460	41965	80104	10173	20149	40115	50001									
Leipzig-Schkeuditz	142	469	42962	53503	10174	20160	40112	50000									
Wittenberg	105	474	42960	53303	10162	20141	40111	53001									
Oschatz	150	480	42559	52202	10158	20156	40110	57001									
Dresden-Klotzsche	222	488	41925	10801	10163	20156	40111	53002									
Doberlug-Kirchhain	97	490	41515	71803	10167	20167	40112	53003									
Cottbus	69	496	41956	32202	10174	20168	40109	50001									
Görlitz	237	499	42459	60000	10161	20145	40110	58001									
Aachen	202	501	42782	72004	10161	20112	40117	58003									
Noerwienich	118	502	42980	62502	10150	20094	40119	57007									
Nuerburg	627	510	42568	62306	10162	20128	40129	58004									
Koeln/Bonn, Flugh.	91	513	42782	71205	10132	20105	40119	53003									
Bendorf	127	515	42975	40607	10150	20123	40124	58001									
Bad Marienberg	547	526	42972	63502	10124	20085	40128	57005									
Giessen	186	532	42974	73103	10168	20111	40123	51002									
Bad Hersfeld	212	542	42966	63202	10167	20154	40122	51002									
Wasserkuppe	921	544	41703	90306	10128	20088	48473	57006									
Meiningen	450	548	42968	63406	10159	20146	40114	50000									
Schmücke	937	552	42765	80203	10131	20124	48472	56002									
Erfurt-Bindersleben	315	554	42970	80304	10171	20154	40113	54000									
Neuhaus a.R.	845	557	42965	60204	10141	20129	48469	58005									
Gera-Leumnitz	311	567	42975	81903	10164	20149	40110	55000									
Chemnitz	418	577	42981	61202	10165	20138	40107	57002									
Fichtelberg	1213	578	41780	70902	10117	20098											

# Europäischer Wetterbericht

Amtsblatt des Deutschen Wetterdienstes

Beilage 2

## AEROLOGISCHE WETTERMELDUNGEN

Jahrgang 19		Höhenbeobachtungen vom Mittwoch den 24. August 1994						Nummer 236																						
Station	Schleswig			Hannover			Lindenberg			Essen			Dresden			Muenchen														
YYGG	2400				2400		2400				2400		2400		2400															
	hhhh	TTTTd	ddfff	oder	TTTTd	ddfff	oder	TTTTd	ddfff	oder	TTTTd	ddfff	oder	TTTTd	ddfff	oder	TTTTd	ddfff												
	ppp	TTTTd	ddfff		ppp	TTTTd	ddfff	ppp	TTTTd	ddfff	ppp	TTTTd	ddfff	ppp	TTTTd	ddfff	ppp	TTTTd	ddfff											
hPa																														
10					3167			3165	-42	10	5	3168	-38	12	12			3158	-42	8	11									
20	2688	-49	6	11	2696	-47	6	7	2698	-46	6	8	2697	-45	6	9			2695	-48	7	13								
30	2424	-52	35	9	2429	-49	4	11	2428	-48	2	12	2430	-49	6	10	2429	-49	4	7	2431	-50	7	8						
50	2094	-53	32	10	2096	-52	26	9	2096	-53	27	7	2097	-52	26	6	2094	-54	28	10	2100	-54	26	7						
70	1877	-53	26	10	1879	-53	25	5	1879	-53	27	15	1880	-54	26	6	1879	-56	27	12	1884	-57	28	6						
100	1647	-53	-63	26	1649	-54	-86	26	26	1649	-53	-85	27	25	1650	-53	-85	24	25	1651	-55	-87	27	32						
150	1385	-52	-61	26	1387	-51	-78	25	42	1388	-54	-86	27	42	1387	-51	-84	24	39	1391	-54	-86	27	49						
200	1201	-61	-68	24	1202	-60	-69	25	29	1204	-58	-68	27	38	1201	-54	-68	23	43	1206	-57	-72	28	51						
250	1060	-53	-60	23	1061	-53	-62	26	24	1062	-52	-59	28	21	1059	-54	-61	20	34	1063	-52	-63	28	28						
300	0940	-43	-47	24	0941	-43	-55	25	19	0941	-42	-48	28	21	0939	-43	-49	21	31	0943	-42	-51	28	24						
400	0739	-27	-32	4	0739	-25	-44	25	13	0739	-25	-38	29	19	0738	-28	-38	21	21	0741	-26	-30	28	20						
500	0574	-16	-21	0573	-16	-18	24	17	0574	-15	-21	28	15	0573	-14	-34	22	20	0575	-15	-23	27	25							
700	0309	1	1	18	0310	3	-4	24	13	0310	2	0	30	13	0311	3	-4	23	18	0311	2	-1	33	12						
850	0150	10	7	18	0150	12	10	24	12	0151	11	0	10	2	0150	12	11	23	11	0151	13	4	20	4						
1000	0013	16	12	12	0011	18	15	34	4	0013	17	11	10	9	0012					0013										
M a r k a n t e																														
P u n k t e																														
Tropopause	2050	-62	-69	25	19	2090	-60	-68	25	27	2190	-59	-67	27	27	2240	-59	-66	21	35	2230	-56	-68	28	33	2230	-54	-61	27	57
Max-wind																														
30/50	0330				0333				0332				0333				0335				0331									
50/100	0447				0447				0445				0447				0443				0442									
100/200	0446				0447				0445				0449				0445				0442									
200/500	0627				0629				0630				0628				0631				0629									
500/1000	0561				0562				0561				0561				0562				0566									

# Europäischer Wetterbericht

Amtsblatt des Deutschen Wetterdienstes

Beilage 2

## AEROLOGISCHE WETTERMELDUNGEN

Jahrgang 19		Höhenbeobachtungen vom Mittwoch den 24. August 1994						Nummer 236
Station	Meinigen	Stuttgart	Greifswald	Lindenberg	Lindenberg	Greifswald		
YYGG	2400	2400	2406	2406	2418	2418		
	hhhh TTTdTd dffff oder ppp TTTdTd dffff	hhhh TTTdTd dffff oder ppp TTTdTd dffff	hhhh TTTdTd dffff oder ppp TTTdTd dffff	hhhh TTTdTd dffff oder ppp TTTdTd dffff	hhhh TTTdTd dffff oder ppp TTTdTd dffff	hhhh TTTdTd dffff oder ppp TTTdTd dffff		
hPa								
10	3159 -42 12 6	3156 -43 7 9		3153 -40 8 16	3154 -41 4 8	3159 -39 4 13		
20	2694 -48 9 7	2692 -46 6 12		2692 -48 7 7	2690 -48 4 8	2693 -48 2 7		
30	2427 -49 4 9	2428 -49 11 8	2425 -49 8 7	2425 -48 0 0	2423 -50 5 3	2425 -48 2 6		
50	2098 -53 27 6	2096 -53 25 8	2092 -52 33 10	2092 -53 33 9	2092 -52 29 6	2091 -50 30 7		
70	1881 -53 25 9	1880 -56 23 11	1874 -52 29 14	1875 -53 29 25	1873 -53 27 21	1872 -52 28 15		
100	1651 -55 -87 25 32	1653 -56 -88 24 25	1643 -54 -86 29 21	1646 -54 -86 28 28	1642 -52 -85 26 29	1640 -51 -84 26 18		
150	1392 -53 -80 25 43	1394 -54 -80 25 56	1380 -51 -72 28 30	1383 -51 -72 27 44	1380 -54 -75 25 37	1377 -52 -78 26 29		
200	1206 -57 -68 26 56	1208 -55 -66 25 72	1197 -62 -70 27 29	1200 -60 -69 28 44	1197 -60 -69 26 37	1193 -60 -68 25 39		
250	1065 -52 -62 25 48	1066 -52 -58 25 65	1057 -53 -61 26 23	1059 -53 -61 26 48	1058 -53 -60 25 34	1054 -54 -61 25 35		
300	0944 -42 -55 24 30	0945 -41 -52 25 56	0936 -43 -52 26 22	0939 -42 -50 26 35	0938 -43 -53 25 34	0933 -44 -52 25 31		
400	0741 -24 -47 24 23	0743 -25 -32 26 46	0735 -27 -32 27 16	0737 -26 -30 29 18	0734 -25 -55 26 23	0733 -26 -49 26 16		
500	0576 -17 -22 26 16	0577 -16 -17 27 25	0570 -15 -21 29 8	0571 -14 -18 28 16	0569 -15 -34 30 19	0568 -16 -17 23 7		
700	0312 4 -10 27 7	0313 4 -1 28 16	0308 2 -12 29 4	0308 1 -1 22 8	0308 1 0 22 6	0305 0 -1 18 4		
850	0151 14 10 19 4	0152 15 10 28 7	0149 8 5 13 6	0149 11 7 22 6	0147 11 8 24 4	0147 8 6 19 9		
1000	0012	0012	0012 14 10 15 15	0011 14 10 8 8	0008	0010 18 13 12 5		
		0066 -33 12 10			0069 -34 5 11	0030 -25 32 10		
		0075 7 17			0089 -40	0040 30 2		
		0109 -45		0060 -37 7 15	0128 33 5	0051 8 7		
		0118 10 24		0092 -39	0139 14 8	0066 -38		
		0145 -42		0106 8 20	0155 7 8	0077 1 11		
		0187 -45 6 10		0128 1 8	0173 9 8	0090 9 11		
	0060 -34 8 9	0232 -51 10 12		0135 -46 8 8	0221 -50 1 6	0134 34 3		
	0091 -42 4 9	0263 7 12		0155 5 7	0250 -48	0172 11 3		
	0102 13 5	0295 11 7		0165 -46	0300 -50 5 3	0187 -45		
	0114 13 24	0331 -49	0300 -49 8 7	0181 10 9	0378 -52 1 9	0204 -49 1 7		
	0132 -42 5 17	0440 -54	0363 5 6	0228 -50	0568 23 6	0225 9 3		
	0212 -49	0542 -53 21 9	0393 7 3	0283 0 0	0596 33 7	0245 36 3		
	0238 12 11	0643 25 5	0440 1 6	0300 -48 0 0	0651 -51	0279 4 7		
	0288 -48	0688 -56	0476 34 10	0309 -48 8 1	0691 -53	0330 -48		
	0400 -53	0731 23 6	0616 -53 29 11	0387 -53	0786 23 13	0364 -51 33 2		
	0437 27 12	0790 30 15	0683 30 13	0409 3 2	0822 27 6	0397 2 3		
	0524 25 6	0923 25 34	0767 28 17	0632 30 11	0841 31 7	0479 29 8		
	0537 25 6	1000 -56 -88 24 25	0800 -50	0764 26 25	1000 -52 -85 26 29	0527 -50		
	0556 -53	1080 26 20	1000 -54 -86 29 21	0784 26 25	1130 -54 -86 26 22	0631 -53		
	0627 -57	1130 -54 -86	1280 -51 -84	1000 -54 -86 28 26	1380 -50 -77	1000 -51 -84 26 18		
	0672 24 9	1260 -57 -88 25 53	1630 -51 -69	1220 -54 -86 28 28	1570 -56 -76	1040 -52 -85		
	0708 -53	1750 -52 -76	1700 -56 -70 27 34	1350 27 28	1600 -57 -76	1150 24 14		
	0793 -56 31 20	1860 -52 -71	1830 -56 -68	1400 -51 -80	1800 -55 -68	1270 -50 -83		
	1000 -55 -87 25 32	2190 -58 -65 25 79	1880 -57 -66	1520 27 46	1890 -57 -67	1290 -52 -85		
	1070 25 25	2350 -55 -61	1890 -60 -68	1630 -52 -69	1980 -60 -69	1490 -51 -77		
	1680 -53 -79	2590 -50 -56	2060 -63 -71 27 28	1910 28 38	2120 -60 -69 26 40	1520 -52 -78		
	1760 -53 -74	2790 -46 -54	2360 -57 -65	2070 -62 -70 27 52	2220 -59 -68	1690 -58 -75		
	1860 -53 -68	3460 -32 -54	3000 -43 -52 26 22	2180 27 58	2640 -50 -57	1850 -56 -67		
	1940 26 57	3620 -29 -40	3170 -40 -47	2310 -57 -65	3090 -41 -53	1960 -58 -66		
	2100 -59 -69 25 52	3830 -28 -36	3550 -34 -36	2960 -43 -51	3240 -38 -44	2010 -61 -69		
	2280 -57 -67	4220 -22 -29	3760 26 17	3370 -36 -39	3520 -33 -55	2040 25 40		
	2870 -44 -53	4710 -18 -25	4140 -24 -31	3680 30 -38 27 17	3850 -28 -37	2090 -62 -70 25 38		
	3000 -42 -55 24 30	4780 -19 -28	4200 -24 -32	3910 -27 -31	3970 -26 -57	2400 -56 -63		
M	3090 -40 -59	4950 -16 -17	4400 -22 -24	4310 -22 -28	4150 -23 -49	2880 -46 -53		
a	4000 -24 -47 24 23	5160 -14 -15	5070 -14 -20	4440 -20 -26	4540 18 -47 28 13	4150 -24 -53		
r	4070 -24 -46	5240 -14 -17	5240 -12 -25	4500 29 15	5040 30 19	4340 -23 -26		
k	4200 -24 -38	5510 -14 -17	5400 -11 -22	4570 -19 -22	5180 -13 -30	4690 24 6		
n	4400 25 25	5700 -8 -22	5520 -11 -14 29 7	5000 -14 -18 28 16	5430 -12 -15	4850 -17 -18		
t	4580 -19 -32	5980 -6 -15	5880 -7 -14 27 5	5160 -13 -19	5800 -8 -9	5140 -15 -16		
e	4780 -16 -38	6000 27 18	6000 24 3	5230 -12 -19	6000 25 10	5210 -14 -15		
	4880 -18 -26 26 16	6130 -5 -6	6020 23 3	5730 -8 -12	6060 -6 -6	5740 -9 -10		
	4990 -17 -22	6880 3 -5	6300 23 3	5840 -7 -15	6330 24 7	6000 24 7		
P	5520 -9 -21	7090 5 1	6560 -2 -5 24 3	5970 -7 -10	6950 1 0 22 8	6060 17 6		
u	6000 27 20	7240 7 -12	6660 -2 -6	6800 25 10	7020 1 0	6790 17 6		
n	6100 -4 -7	7610 9 -6	6850 28 4	8050 -7 -8	7410 3 2	7130 1 -1		
k	6300 -2 -6 27 21	7710 9 2	7110 3 -16	8260 -5 -6	7660 26 10	7470 4 1		
t	6970 3 -12 27 6	7820 9 6	7210 3 -16	8830 22 7	8000 26 8	7700 4 3 21 4		
e	7500 6 5	7930 27 12	7320 3 -12 29 3	7610 5 3	8310 10 8	7850 5 1		
	7900 9 3	8000 27 12	7870 34 1	7900 8 4	8610 8	7960 6 5		
	8000 23 6	8420 28 7	7990 7 -15 10 3	8000 22 8	8820 14 9	8000 20 5		
	8180 11 8	8710 16 12	8000 7 2	8410 23 7	8920 14 10	8050 6 4		
	8500 14 10 19 4	8810 31 3	8290 6 4 12 3	8810 13 9 20 6	8970 10 26 5	8330 8 6		
	8660 20 2	8930 17 13 32 1	8720 14 8	8950 14 9	9030 15 10	8510 8 8		
	8810 26 2	9090 12 2	9120 14 12	9000 14 11	9130 15 11	9100 15 13		
	9130 27 4	9250 20 13 13 4	9250 14 7 14 13	9250 16 9 13 14	9250 15 11 28 4	9250 14 4 15 13		
	9250 19 13 27 4	9430 22 14	9700 17 6	9470 17 8	9540 29 2	9360 15 4 14 13		
	9460 20 14	9550 22 14	9830 17 7 15 15	9750 18 8 14 19	9800 19 14	9600 17 7		
	9560 19 17	9600 16 9	9960 15 16	9850 18 8	9940 19 16	9890 18 12 13 10		
	9620 17 16 15 2	9780 20 18 16 4	0140 12 11 10 3	0000 14 10 8 8	9970 19 17 28 2	0120 19 14 8 4		
Tropo- pause	2100 -59 -69 25 52	2190 -58 -65 25 79	2060 -63 -71 27 28	2070 -62 -70 27 52	1130 -54 -86 26 22	2090 -62 -70 25 38		
Max- wind		2190 -58 -65 25 79						
30/50	0331	0332	0333	0333	0331	0334		
50/100	0445	0443	0449	0445	0450	0451		
100/200	0445	0445	0448	0448	0445	0447		
200/500	0630	0631	0627	0629	0628	0625		
500/1000	0564	0565	0558	0560	0561	0558		

# Europäischer Wetterbericht

Amtsblatt des Deutschen Wetterdienstes

AEROLOGISCHE WETTERMELDUNGEN

Beilage 2

Jahrgang 19

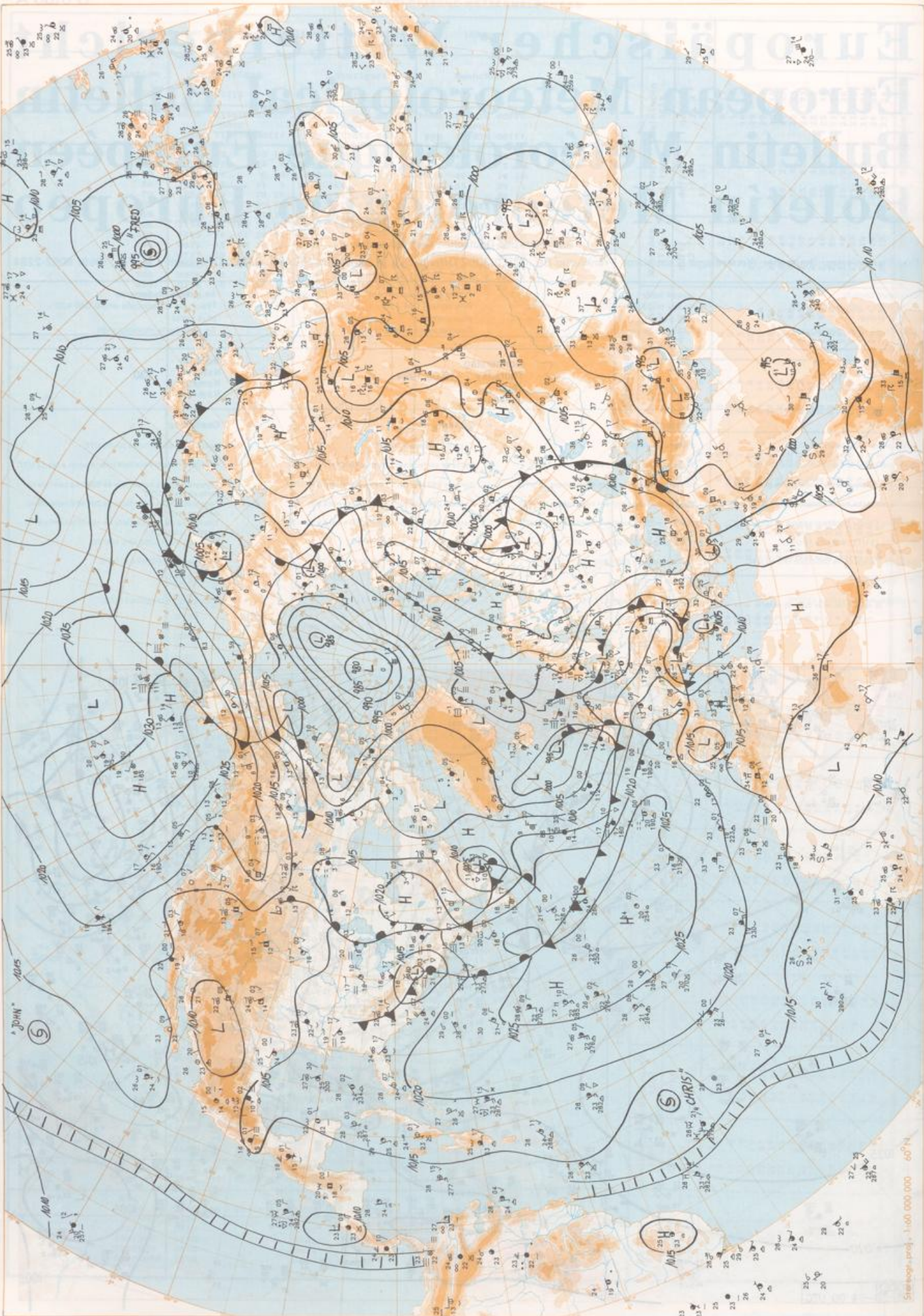
Höhenbeobachtungen vom Mittwoch den 24. August 1994

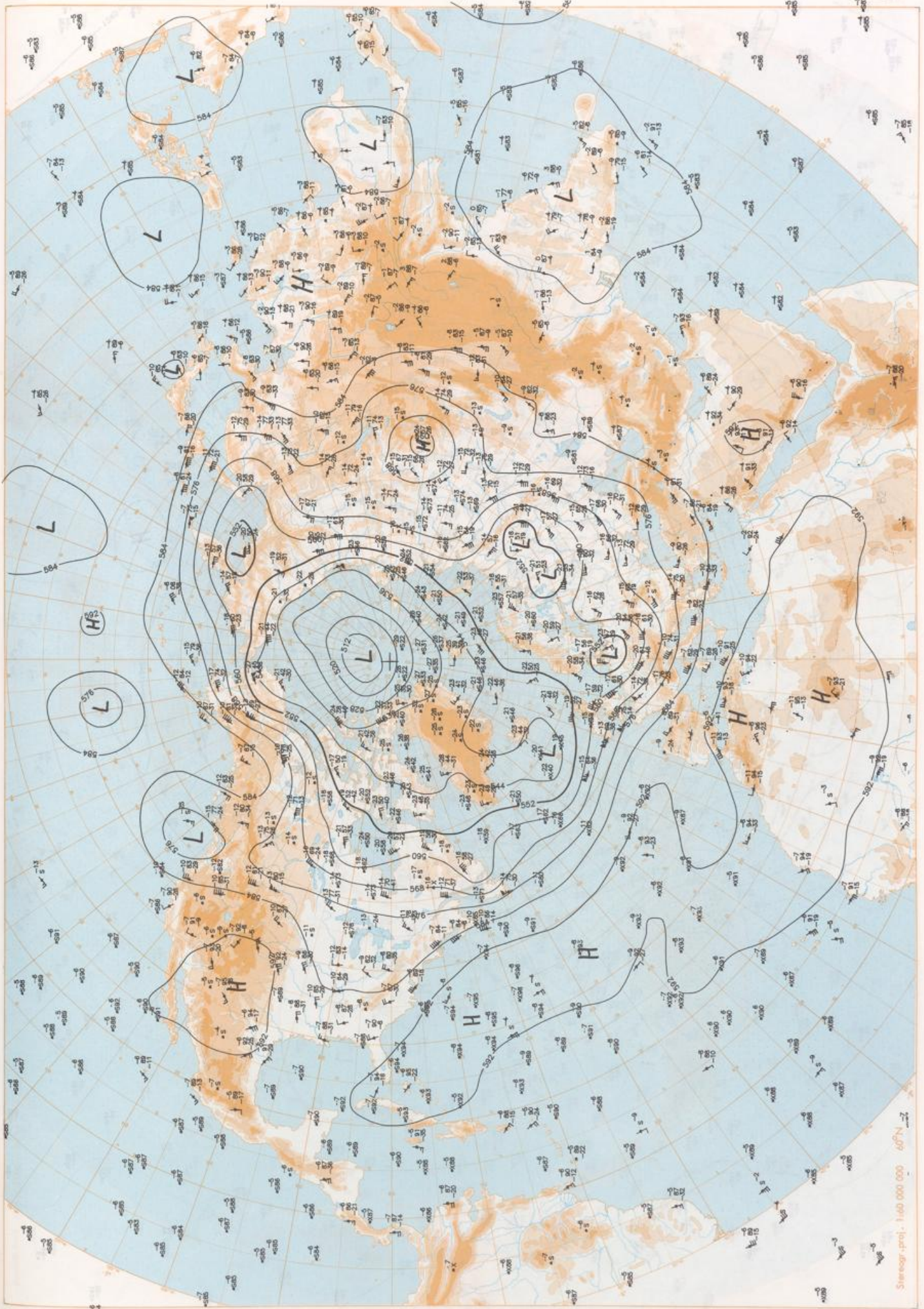
Nummer 236

Station	Schleswig			Greifswald			Hannover			Lindenberg			Essen			Dresden		
	YYYY	TTTTd	ddfff	TTTTd	ddfff	TTTTd	ddfff	TTTTd	ddfff	TTTTd	ddfff	TTTTd	ddfff	TTTTd	ddfff	TTTTd	ddfff	
hPa	ppp	TTTTd	ddfff	ppp	TTTTd	ddfff	ppp	TTTTd	ddfff	ppp	TTTTd	ddfff	ppp	TTTTd	ddfff	ppp	TTTTd	ddfff
10	3164 -40	12 12		3150 -40	18 8		3162 -40	15 11		3161 -39	12 6		3154 -43	12 8		3160 -41		
20	2698 -44	5 9		2687 -46	12 5		2694 -46	4 7		2694 -46	7 6		2691 -47	8 8		2693 -47		
30	2428 -49	35 5		2419 -49	36 6		2426 -48	5 7		2425 -50	1 5		2422 -49	7 4		2426 -50		
50	2095 -51	26 9		2087 -52	29 6		2094 -51	24 8		2091 -51	25 5		2091 -51	24 4		2092 -50		
70	1876 -51	28 9		1869 -52	28 11		1875 -51	30 6		1874 -53	31 7		1872 -51	26 4		1876 -54		
100	1644 -51	74 23 21		1639 -53	89 28 14		1644 -51	84 24 21		1644 -53	85 27 25		1642 -50	83 24 17		1647 -54	-70 26 26	
150	1379 -52	72 23 23		1376 -53	69 26 26		1380 -54	86 22 32		1382 -51	77 26 36		1378 -51	82 23 35		1383 -54	-69 26 42	
200	1194 -55	68 22 37		1193 -62	72 28 31		1196 -60	69 24 47		1198 -57	67 27 41		1192 -56	73 23 47		1200 -59	-67 27 39	
250	1053 -54	61 18 48		1053 -53	64 27 36		1055 -53	61 23 40		1058 -53	63 26 48		1050 -53	63 23 57		1059 -52	-59 26 37	
300	0933 -43	49 17 45		0933 -44	53 27 19		0935 -43	52 22 38		0937 -42	54 26 44		0930 -44	58 23 57		0939 -42	-49 24 32	
400	0732 -26	31 16 23		0733 -27	34 24 11		0734 -25	45 23 37		0735 -26	32 25 28		0730 -28	34 22 44		0737 -25	-29 25 25	
500	0587 -16	20 20 23		0588 -16	17 20 12		0569 -15	48 26 27		0570 -14	30 26 18		0566 -17	42 23 41		0570 -14	-16 25 22	
700	0305 1	1 19 22		0306 0	2 19 4		0307 0	2 25 12		0307 1	2 26 9		0305 0	-19 25 19		0308 1	-1 29 7	
850	0148 9	9 20 13		0148 7	0 14 14		0148 10	7 25 7		0148 12	6 22 8		0147 6	6 26 9		0148 11	9 24 9	
1000	0009 16	15 14 6		0011 19	11 13 21		0010 19	16 25 8		0010			0011			0010		
				0051 -30	7 9		0065 -34	6 4		0059 -29	36 8							
				0054 -30	8 8		0072	12 8		0081	13 3							
				0060	1 2		0092 -40			0097 -39								
				0064	8 3		0105	16 13		0106	11 5							
				0071	2 6		0120 -40	7 16		0115	15 8							
				0084 39	12 3		0134 -44			0138	7 18							
				0096 -39			0163 -44			0159	9 8		0068 -34	8 5				
				0102	18 8		0211	4 5		0189	5 6		0096 -43	14 5				
				0122	8 12		0221	10 5		0219 -47			0109	13 16				
				0138 -47			0235 -48	14 12		0232	11 7		0115 -42					
				0182	6 6		0266 -46			0277 -47			0137	4 7				
				0203	12 5		0382 -51			0300 -50	1 5		0205	8 6		0062 -33		
				0215 -46			0414	23 8		0465	24 6		0217	15 6		0091 -38		
	0071 -37	12 4		0345	28 4		0556	25 8		0492 -51			0244 -48			0106 -43		
	0092	16 15		0370	29 3		0635	21 8		0560 -54	28 10		0258 -46			0163 -43		
	0114	4 9		0449	23 5		0670	24 5		0648	24 9		0272	7 6		0219 -48		
	0144 -45			0462 -53			0689	30 5		0666 -52			0296	8 5		0407 -51		
	0187	10 9		0524	30 6		0746	31 8		0684	28 6		0374 -52			0500 -50		
	0199	5 9		0671 -51			0950	24 21		0703	32 7		0454	22 6		0529 -53		
	0239 -44			0733 -54			1000 -51	-84 24 21		0783 -55			0570 -50	26 9		0646 -55		
	0257 -48			0850 -51			1110	26 27		0805	29 27		0622 -54			0768 -52		
	0315	34 6		1000 -53	-89 28 14		1320 -50	-83		0973 -51			0637	19 7		0828 -55		
	0382	24 11		1120 -54	-70		1400	23 40		1000 -53	-85 27 25		0700 -51	26 4		1000 -54	-70 26 26	
	0430 -51	22 6		1240	25 23		1530 -54	-86		1040 -55	-87		0771 -54	28 11		1020	26 26	
	0563	28 9		1270 -50	-87		1640	23 25		1090	28 26		0906 -52			1080 -54	-72 26 31	
	0623	24 9		1530 -54	-70		1700 -51	-80		1370 -50	-83		1000 -50	-83 24 17		1170 -51	-67	
	0707	29 7		1760 -52	-78		1810 -53	-73		1490	26 36		1150 -50	-83 24 34		1390 -50	-68	
	1000 -51	-74 23 21		1940 -61	-71		1940 -59	-70 24 52		1620 -51	-74		1310 -53	-86		1450 -52	-67	
	1110 -51	-71 26 22		2040 -63	-73 28 32		2070 -61	-69		1690 -52	-72		1380	24 23		1520 -56	-71	
	1200	23 28		2160 -62	-72		2110 -61	-69 23 38		1750 -58	-75		1400 -51	-84		1630 -55	-71	
	1350 -49	-70		2230 -59	-67		2230 -59	-67		1990 -56	-66 27 41		1750 -52	-81		1750 -55	-68	
	1480 -52	-72		2780 -47	-54		2780 -47	-54		2040 -62	-71		1950 -56	-75		1800 -57	-70	
	1550	23 22		4130 -23	-45		4280 -21	-53 24 43		2110 -63	-72 26 43		2260 -58	-69 23 55		1940 -55	-63	
	1760 -52	-71		4350 -21	-53		4480 -21	-48		2620	26 50		2430 -55	-65		1980 -58	-66	
	1870 -56	-73		4810	26 29		5050 -15	-49		3130 -39	-51		2790 -47	-58 23 59		2120 -61	-69 26 43	
	1890 -55	-72		5050 -15	-49		5430 -12	-43		3270 -37	-48		3270 -39	-52		2190	26 45	
	1970 -54	-68		5970 -6	-40		6000	25 22		3860 -31	-34		3520 -35	-46		2530 -52	-59	
	2090 -58	-69		6350 -3	-21		6470 -5	-7		4180 -23	-30		3960	23 45		2870 -30	-36	
	2240 -60	-67 20 39		6470 -5	-7		7090 1	-2 26 10		4340 -22	-36		4290 -24	-28		3610 -30	-36	
	2360 -58	-66		7560 4	1		7560 4	1		4540 -20	-31		4340 -23	-27		4060 -25	-28	
	2450	18 49		8190 9	3		8300 9	4		5030 -14	-31		4580 -21	-27		4720 -16	-19	
	3030 -42	-48		8380 9	4		8480 9	7 24 6		5170 -13	-31		4710 -21	-35		4990	25 22	
	3780 -29	-35		8910 13	8		9040	25 11		5360 -12	-18		4840	23 43		5490 -10	-11	
	3980 -27	-33		9130 13	11		9250 14	11 26 12		5550	27 12		5050 -16	-44		5750	27 17	
	4210 -24	-26		9360	18 15		9500 18	15 27 11		6000	28 11		5270 -14	-30		6000	27 13	
	4710	17 18		9930 18	15		9930 18	15		6100 -6	-11		5710 -10	-33		6160 -5	-6	
	4860 -17	-20		0050 20	17 23 7		0050 20	17 23 7		6250 -5	-7		6000	25 31		6270 -5	-6	
	5120 -15	-20 21 27								6820 0	-4		6020 -7	-40		6480	26 5	
	5230 -14	-20								7250	26 7		6750 -2	-23		7130	29 7	
	5520 -11	-14								7950 8	3		7440 2	-15		7360 4	2	
	5940 -7	-9 18 28								8000	26 9		7650 2	-13		8000	25 8	
	6000	19 28								8120	26 8		7850 3	-14		8210 9	8 24 8	
	7390 3	2								8800 13	6		8000	25 10		8410 11	8	
	7970	21 23								8840 14	6		8010 4	4 25 9		8860 7	7	
	8000	21 22								8980	17 13		8660 7	7		8870 14	11	
	8110 7	3				</												





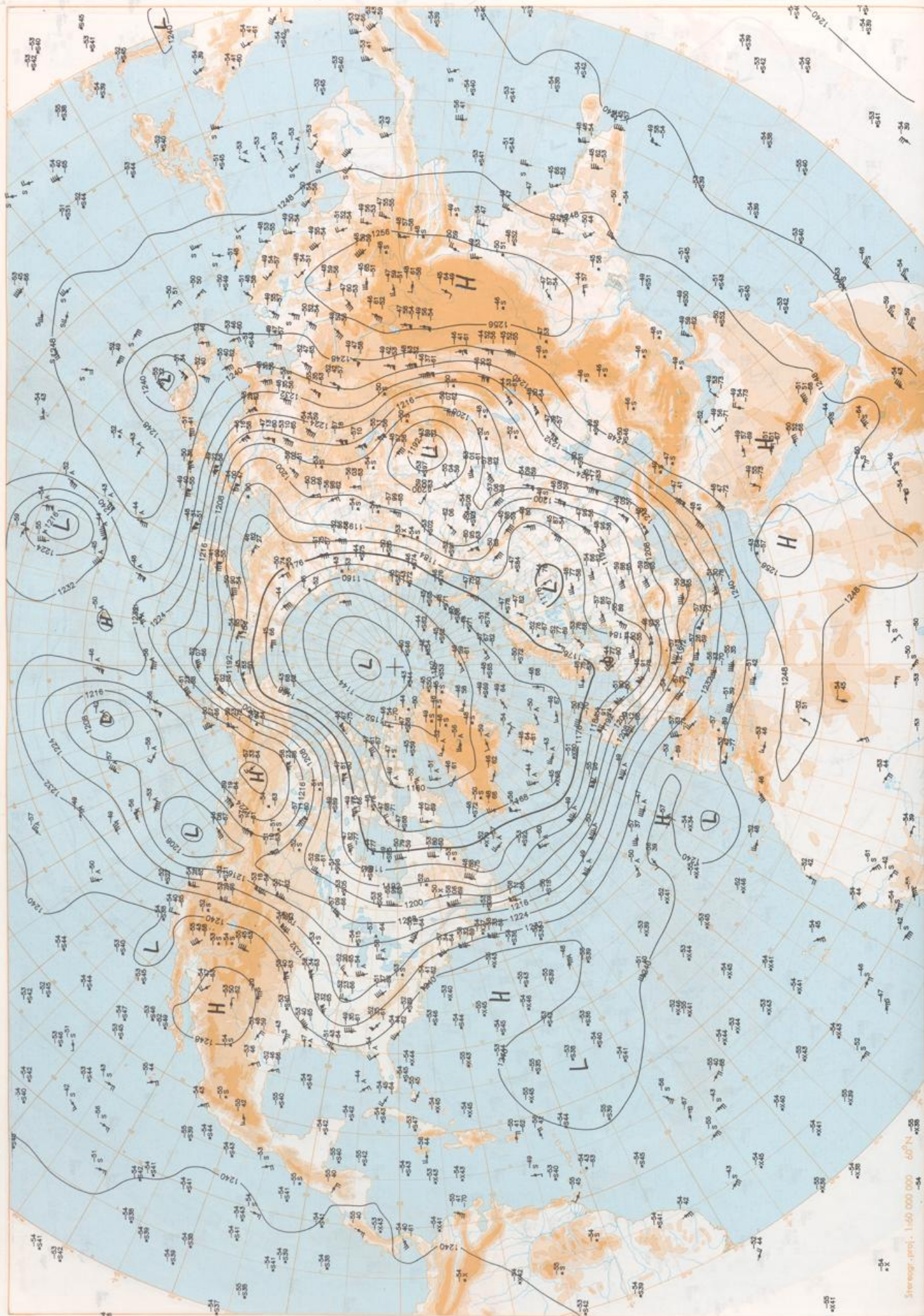


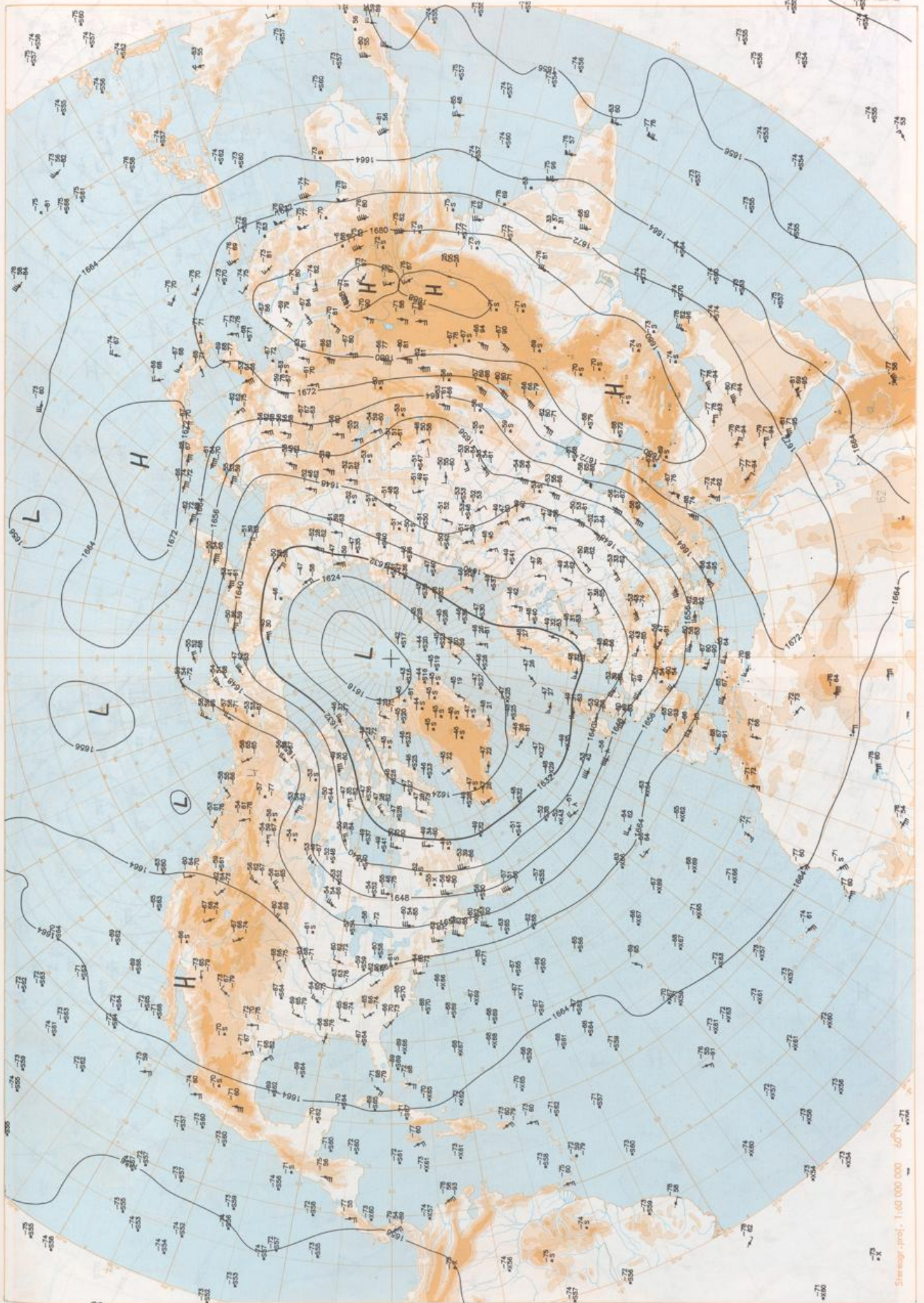


500 hPa 12 UTC

Starogr. proj. 1:60 000 000 60°N

Starogr. proj. 1:60 000 000 60°N

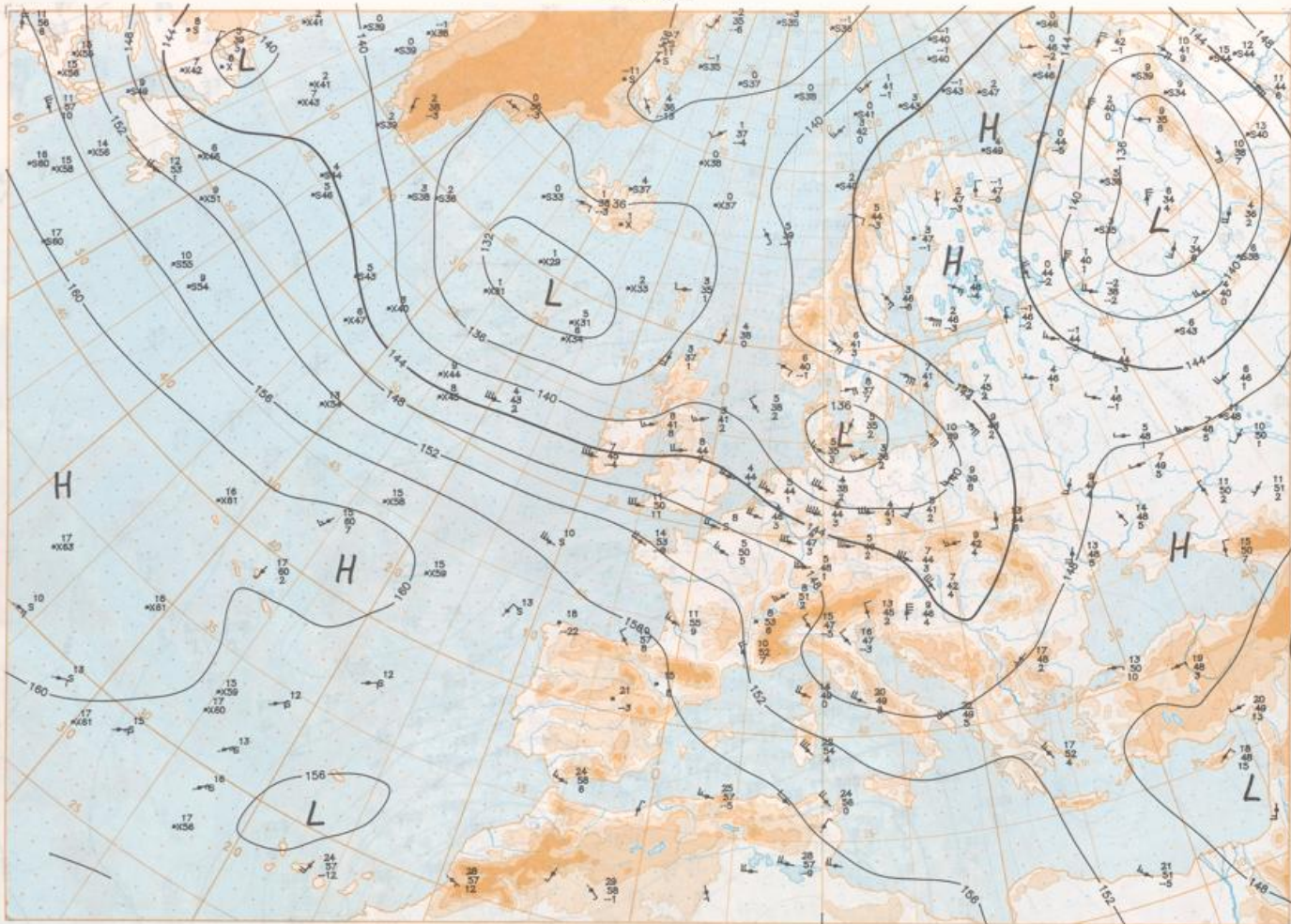




100 hPa 12 UTC

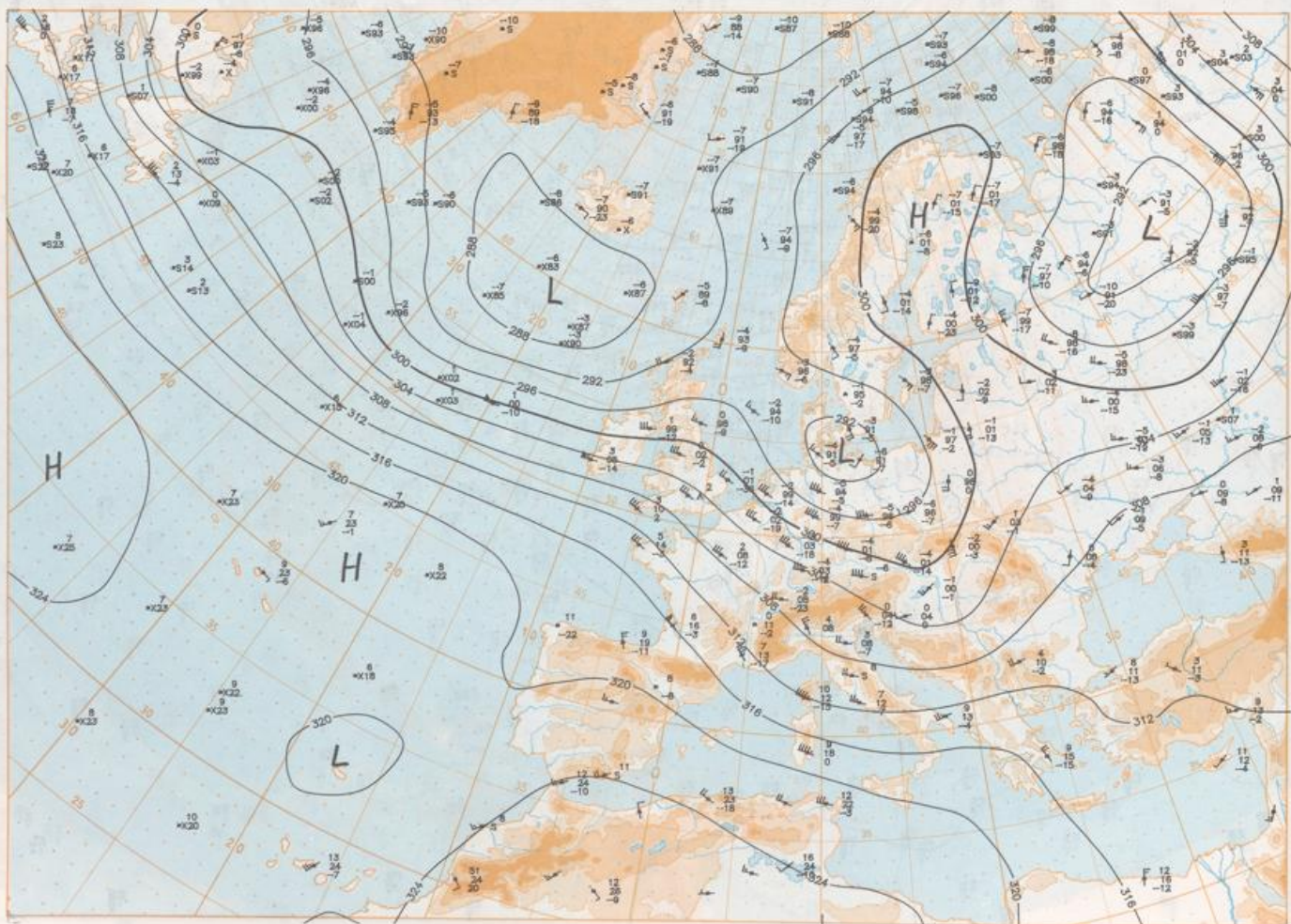
Stereogr. proj., 1:60 000 000, 60°N

Stereogr. proj., 1:60 000 000, 60°N

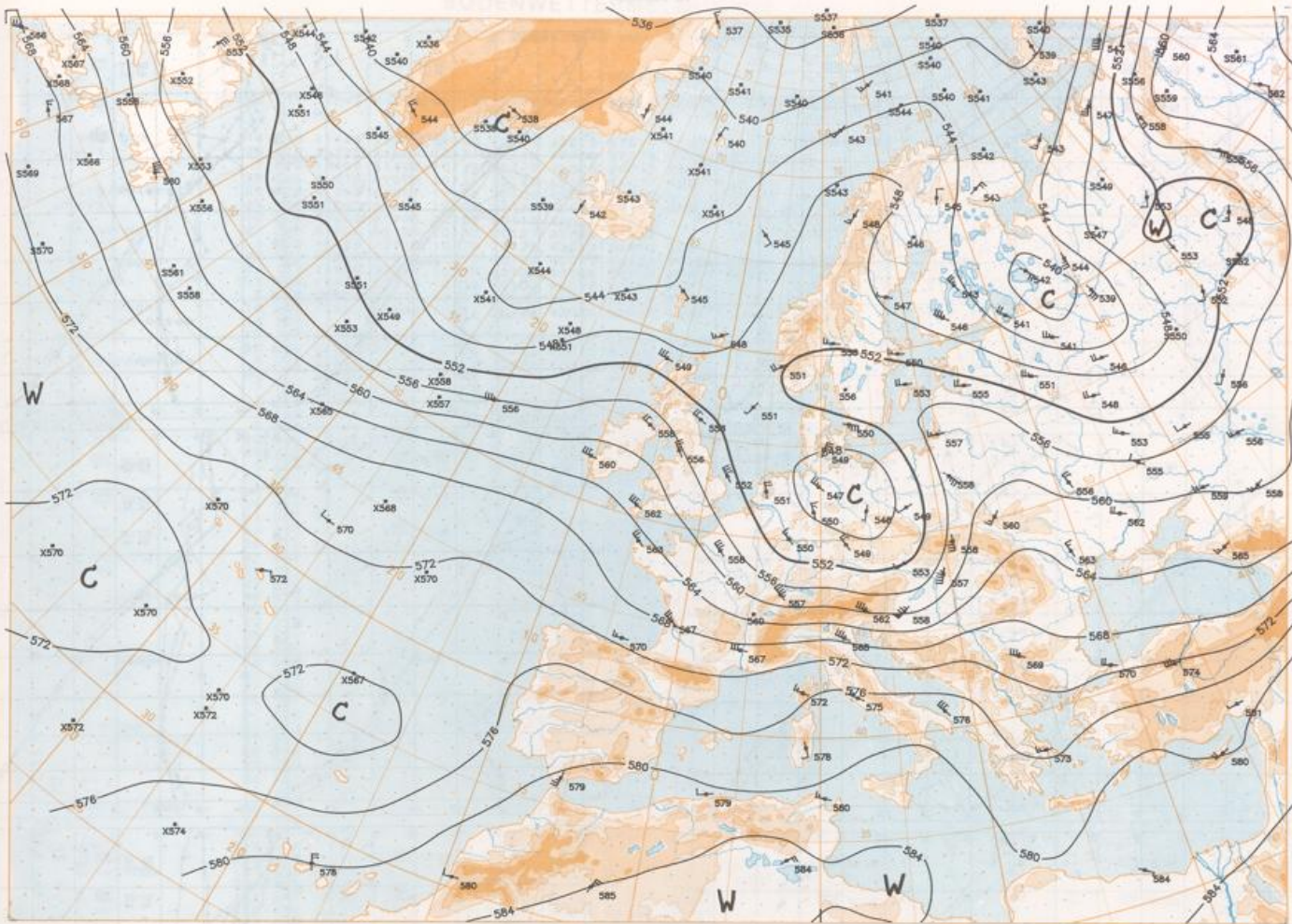


Stereogr. proj., 1:300 000 000 in 60°N

850 hPa 12 UTC

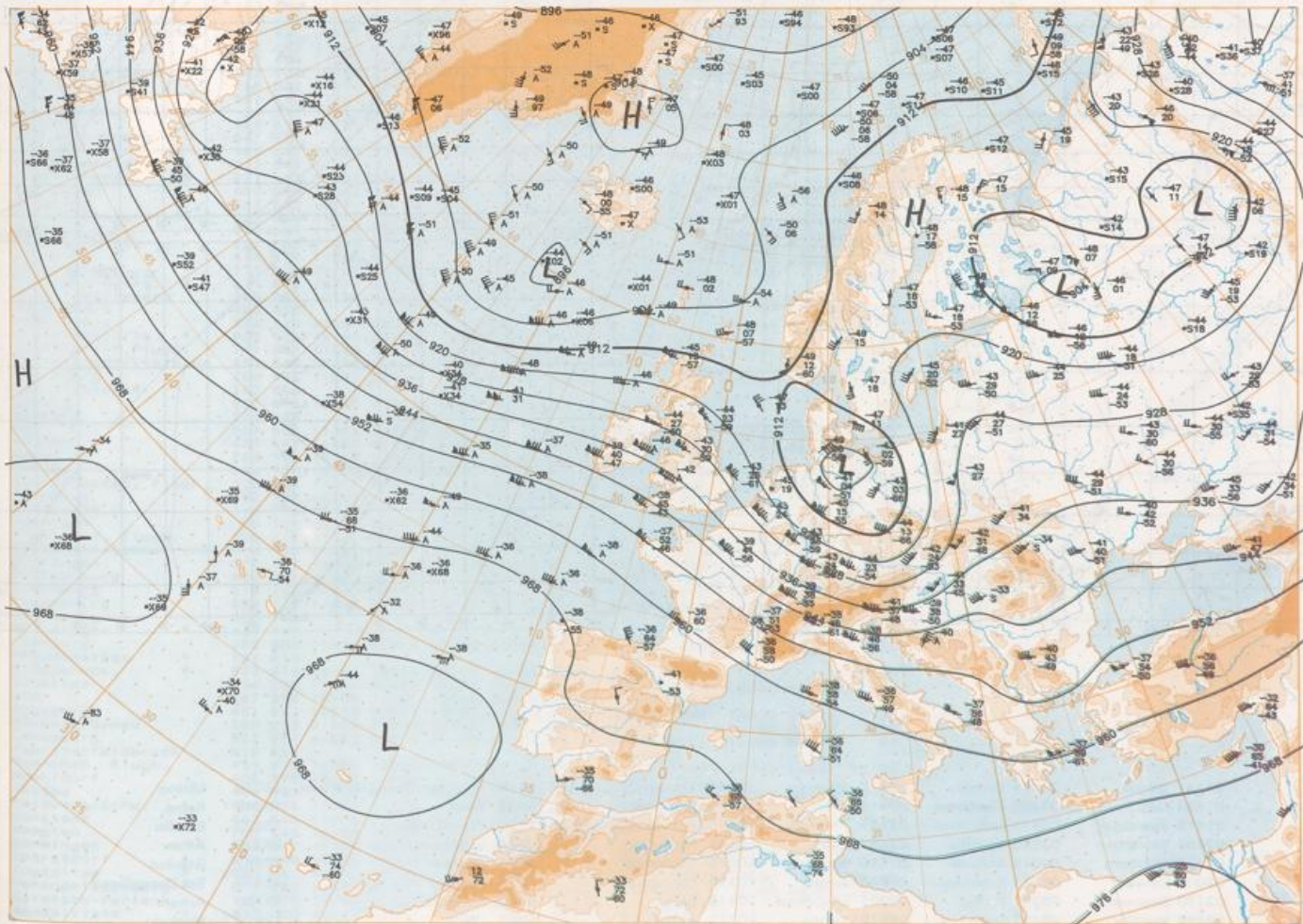


700 hPa 12 UTC

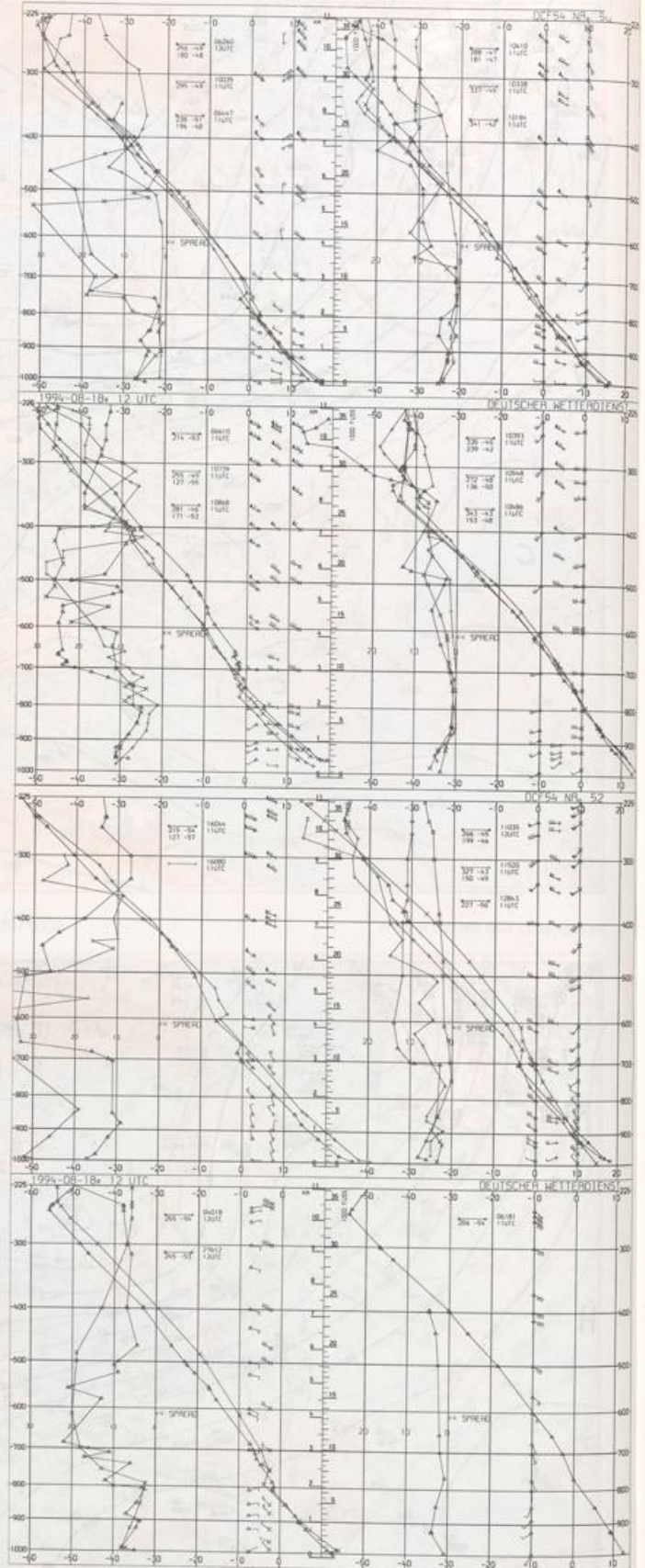
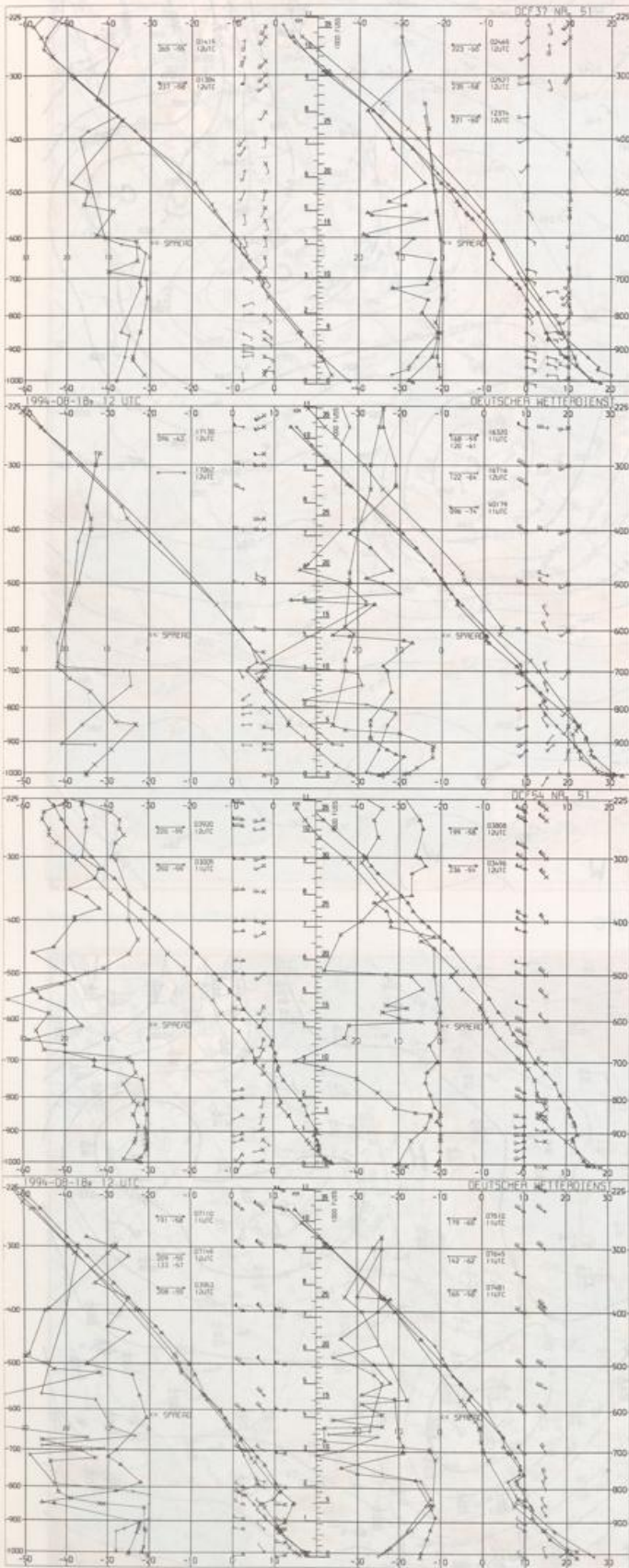


Stereogr. proj. 1:30 000 000 in 60°N

500/1000 hPa 12 UTC



300 hPa 12 UTC



Aerological  
Diagrams  
12 UTC

01241 Orland	03774 Crawley	06610 Payenne	10184 Greifswald	10868 München-Oberschleißheim	16080 Milano
01384 Oslo	03808 Camborne	07110 Brest	10393 Lindenber	11035 Wien	16245 Roma
01415 Stavanger	03920 Long Kesh	07145 Trappes	10485 Dresden-Wahnsdorf	11520 Praha-Libus	16320 Brindisi
02465 Stockholm	03953 Valantia	07481 Lyon	10548 Meiningen	12374 Legionowo	16716 Athen
02527 Goteborg	04018 Keflavik	07510 Bordeaux	10035 Schleswig	12843 Budapest	17082 Istanbul
03005 Lerwick	06181 Kobenhavn	07645 Nimes	10338 Hannover	13275 Beograd	40179 Bet Dagan/Israel
03170 Shanwell	06280 De Bilt	08001 La Coruna	10410 Essen	15420 Bukarest	17130 Ankara
03495 Hemsby	06447 Uccle	08579 Lisboa	10739 Stuttgart	16044 Udine	27612 Moskva

# Europäischer Wetterbericht European Meteorological Bulletin Bulletin Météorologique Européen Boletín Meteorológico Europeo

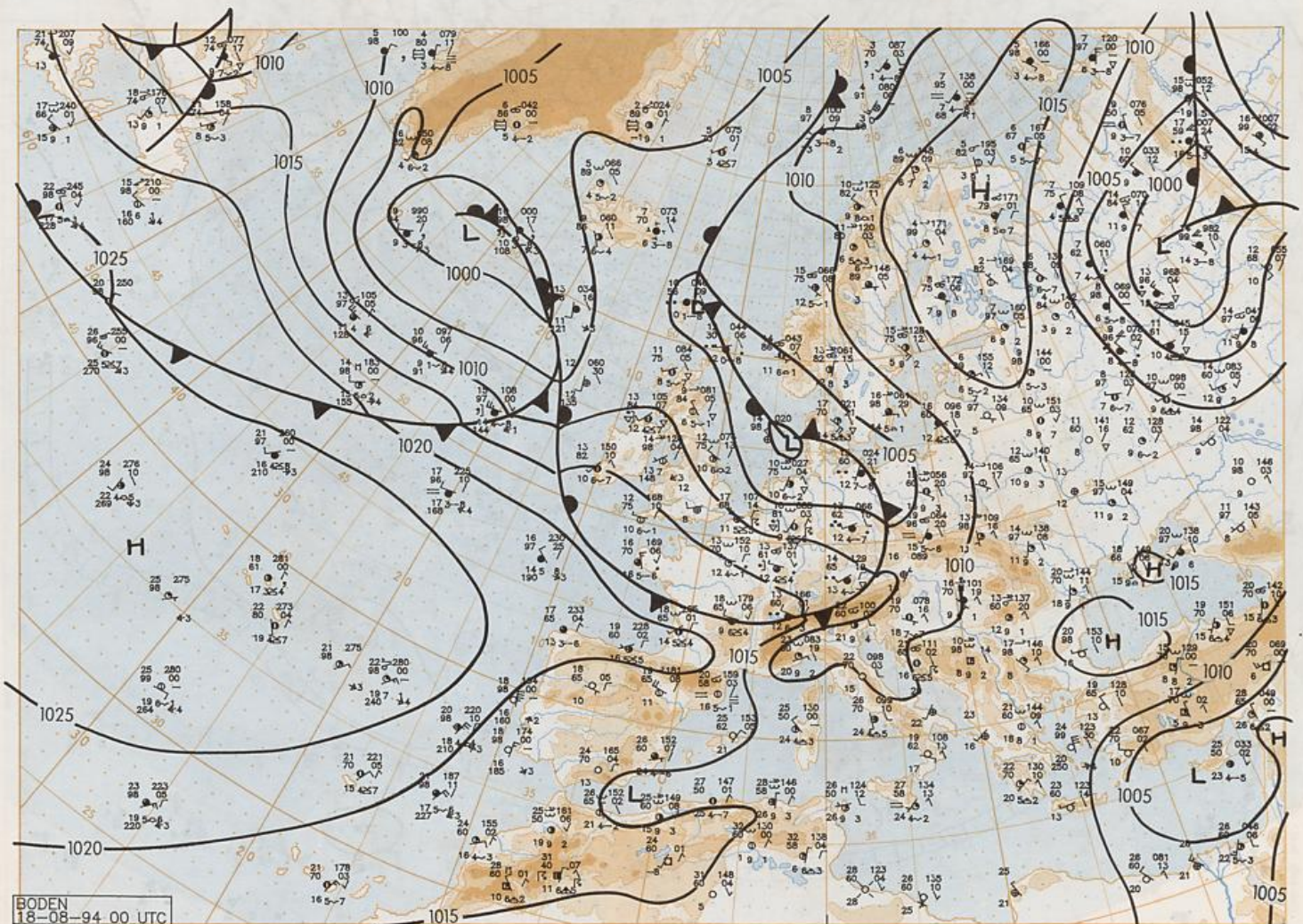
Amtsblatt des Deutschen Wetterdienstes

Druck und Verlag: Deutscher Wetterdienst -Zentralamt- Frankfurter Str. 135, 63067 Offenbach a.M., Postfach 100465, 63004 Offenbach a.M. Tel.: (069) 8062-2284

Er erscheint täglich Bezugspreis jährlich DM 420.- zuzügl. Porto Nachdruck nicht gestattet	Issued daily Yearly price DM 420.- plus postage All rights reserved	Publié quotidiennement Prix annuel DM 420.- plus port Reproduction interdite	Se publica diariamente Precio de suscripción anual DM 420.- plus porte Se prohíbe la reproducción
---	--	---	--

Jahrgang Volume Volumen	19	Donnerstag Thursday Jeudi Jueves	18.08.1994	Nummer Number Número	230
-------------------------------	----	---	------------	----------------------------	-----

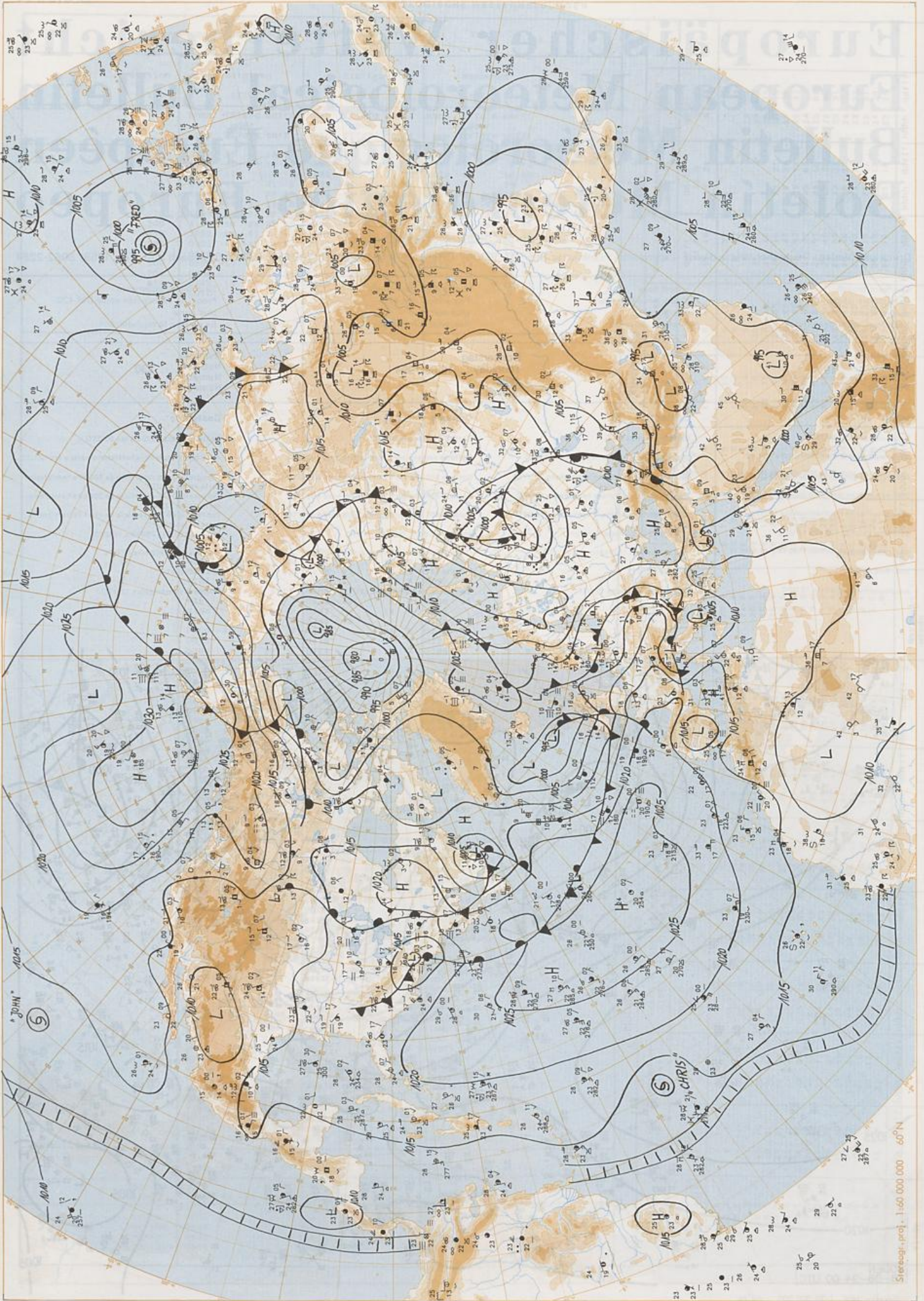
Inhalt	Content	Contenu	Contenido
Bodenwetterkarte 00 UTC	Surface chart 00 UTC	Carte de surface à 00 UTC	Análisis en superficie a las 00 UTC
Bodenwetterkarte Nordhemisphäre 12 UTC	Surface chart northern hemisphere 12 UTC	Carte de surface sur l'hémisphère nord à 12 UTC	Análisis en superficie hemisferio norte a las 12 UTC
500-hPa-Fläche Nordhemisphäre 12 UTC	500 hPa surface northern hemisphere 12 UTC	Surface 500 hPa sur l'hémisphère nord à 12 UTC	Topografía de la superficie de 500 hPa hemisferio norte de las 12 UTC
200-hPa-Fläche Nordhemisphäre 12 UTC	200 hPa surface northern hemisphere 12 UTC	Surface 200 hPa sur l'hémisphère nord à 12 UTC	Topografía de la superficie de 200 hPa hemisferio norte de las 12 UTC
100-hPa-Fläche Nordhemisphäre 12 UTC	100 hPa surface northern hemisphere 12 UTC	Surface 100 hPa sur l'hémisphère nord à 12 UTC	Topografía de la superficie de 100 hPa hemisferio norte de las 12 UTC
850-hPa 12 UTC, 700 hPa 12 UTC	850 hPa 12 UTC, 700 hPa 12 UTC	850 hPa 12 UTC, 700 hPa 12 UTC	850 hPa 12 UTC, 700 hPa 12 UTC
Relative Topographie 500/1000 hPa 12 UTC	Thickness chart 500/1000 hPa 12 UTC	Carte d'épaisseur 500/1000 hPa 12 UTC	Relativa 500/1000 hPa 12 UTC
300-hPa 12 UTC	300 hPa 12 UTC	300 hPa 12 UTC	300 hPa 12 UTC
Aerologische Diagramme 12 UTC	Aerological diagrams 12 UTC	Diagrammas aérologiques 12 UTC	Diagramas aerológicos 12 UTC

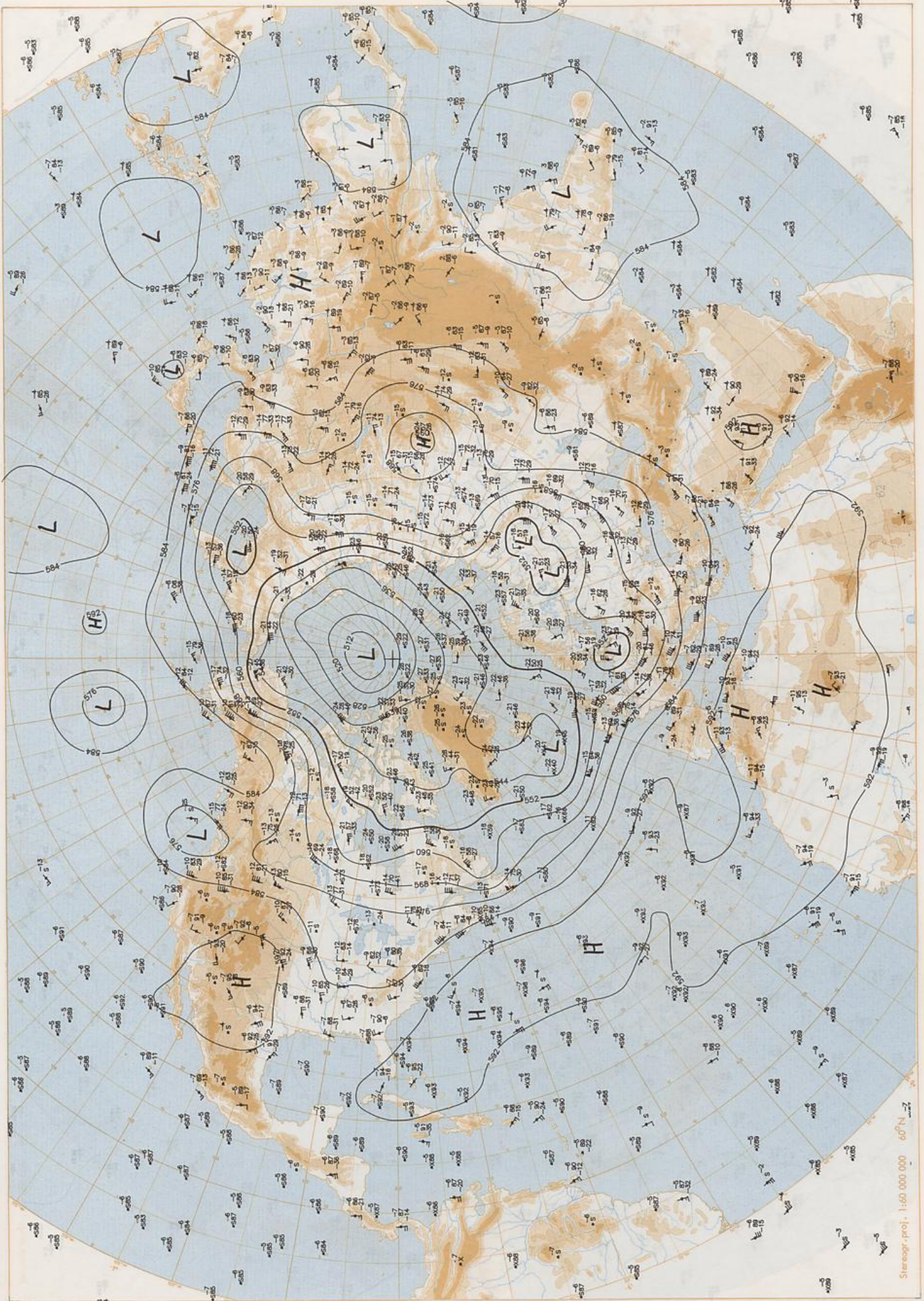


BODEN  
18-08-94 00 UTC

Stereogr.-proj. 1:30 000 000 60°N

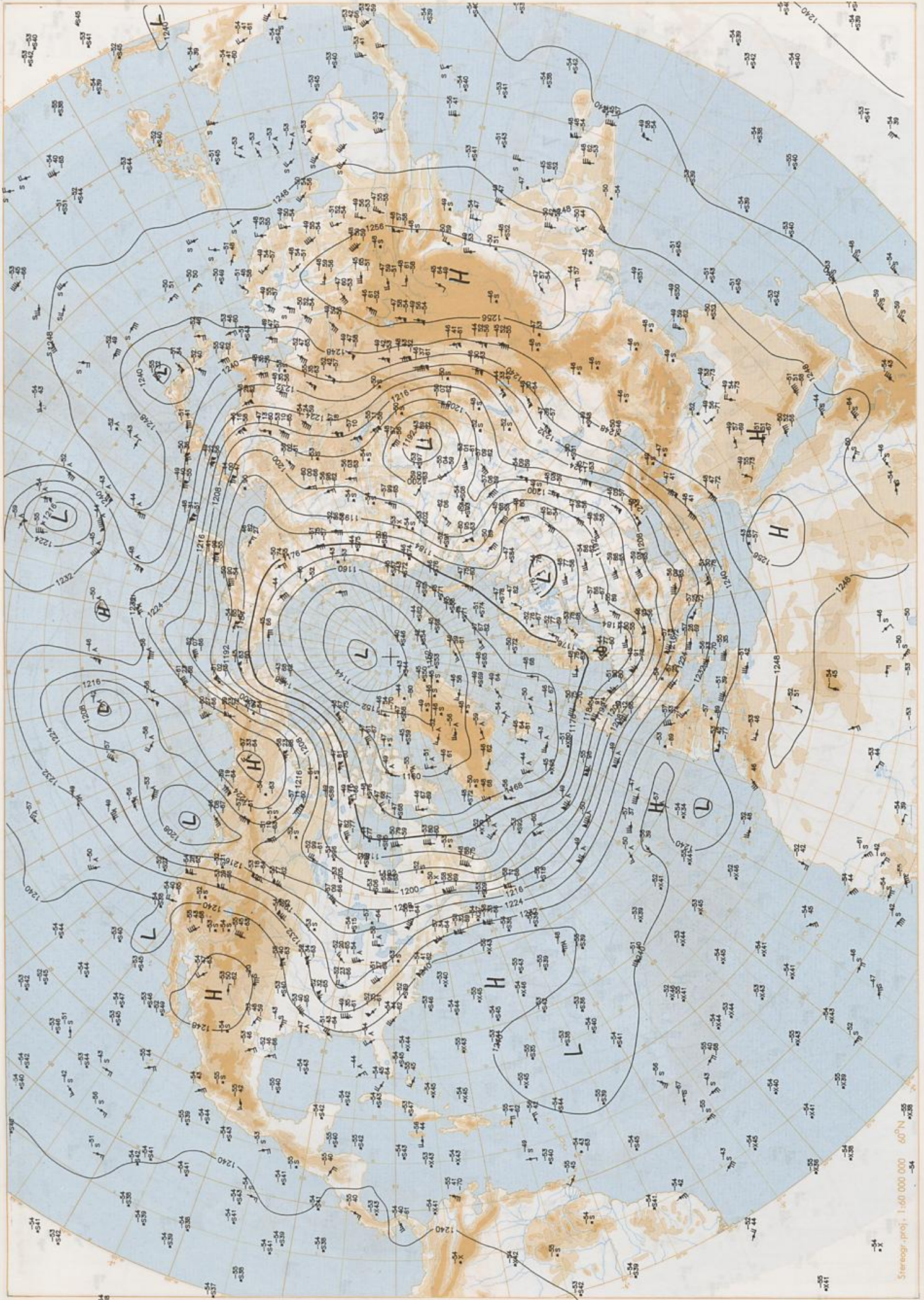
Surface chart 00 UTC



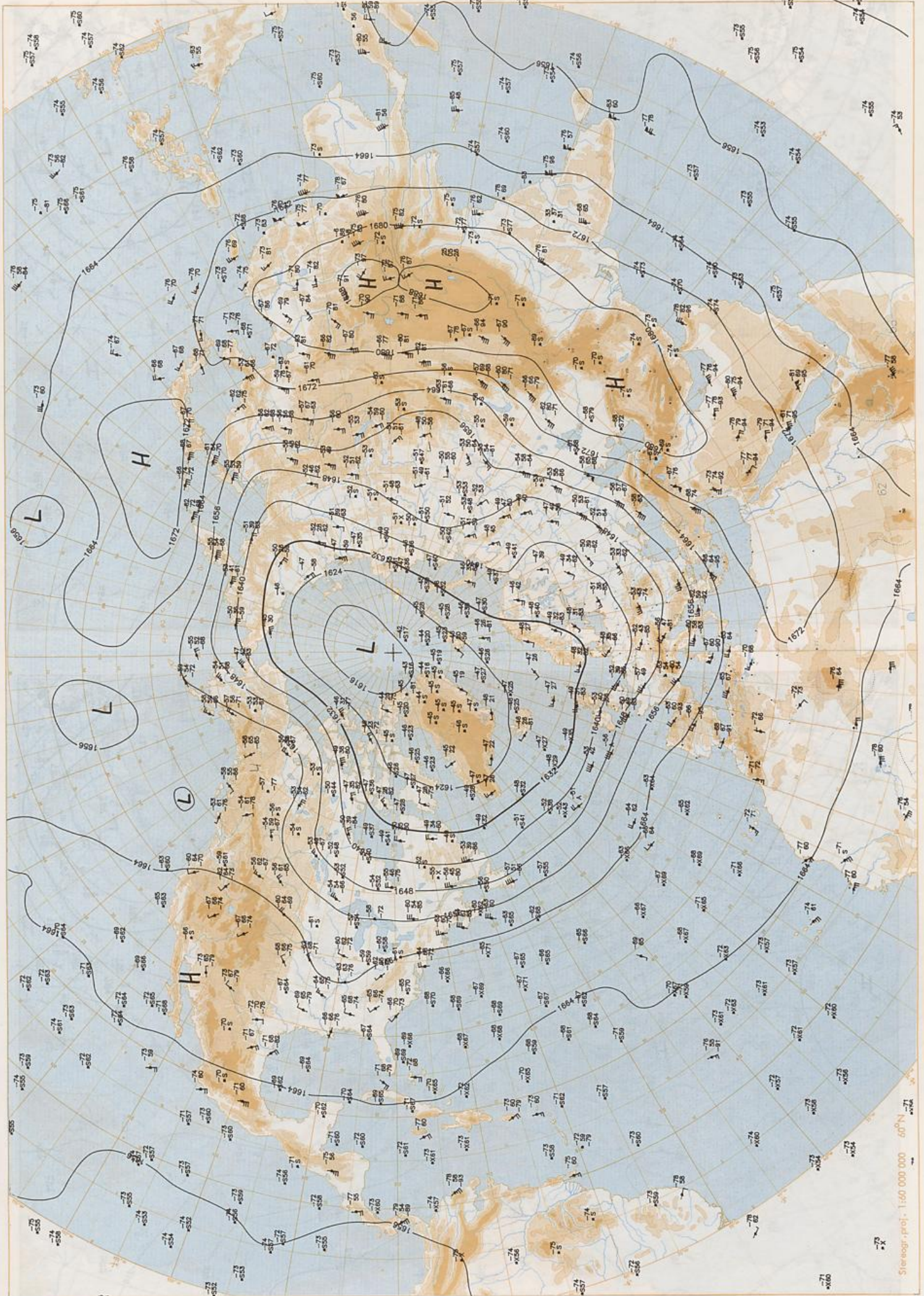


500 hPa 12 UTC

Stereogr. proj. 1:60 000 000 60°N



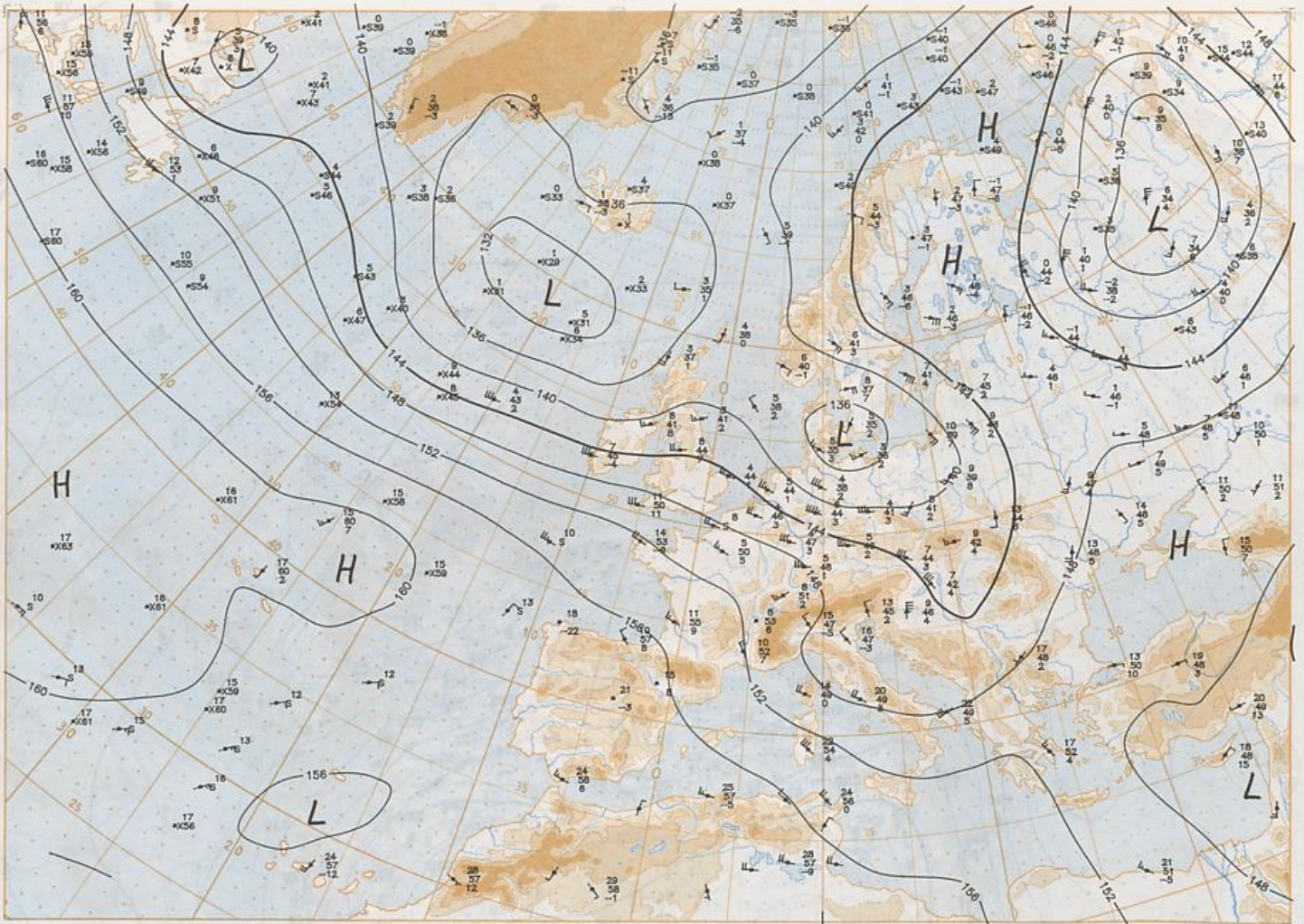
200 hPa 12 UTC



100 hPa 12 UTC

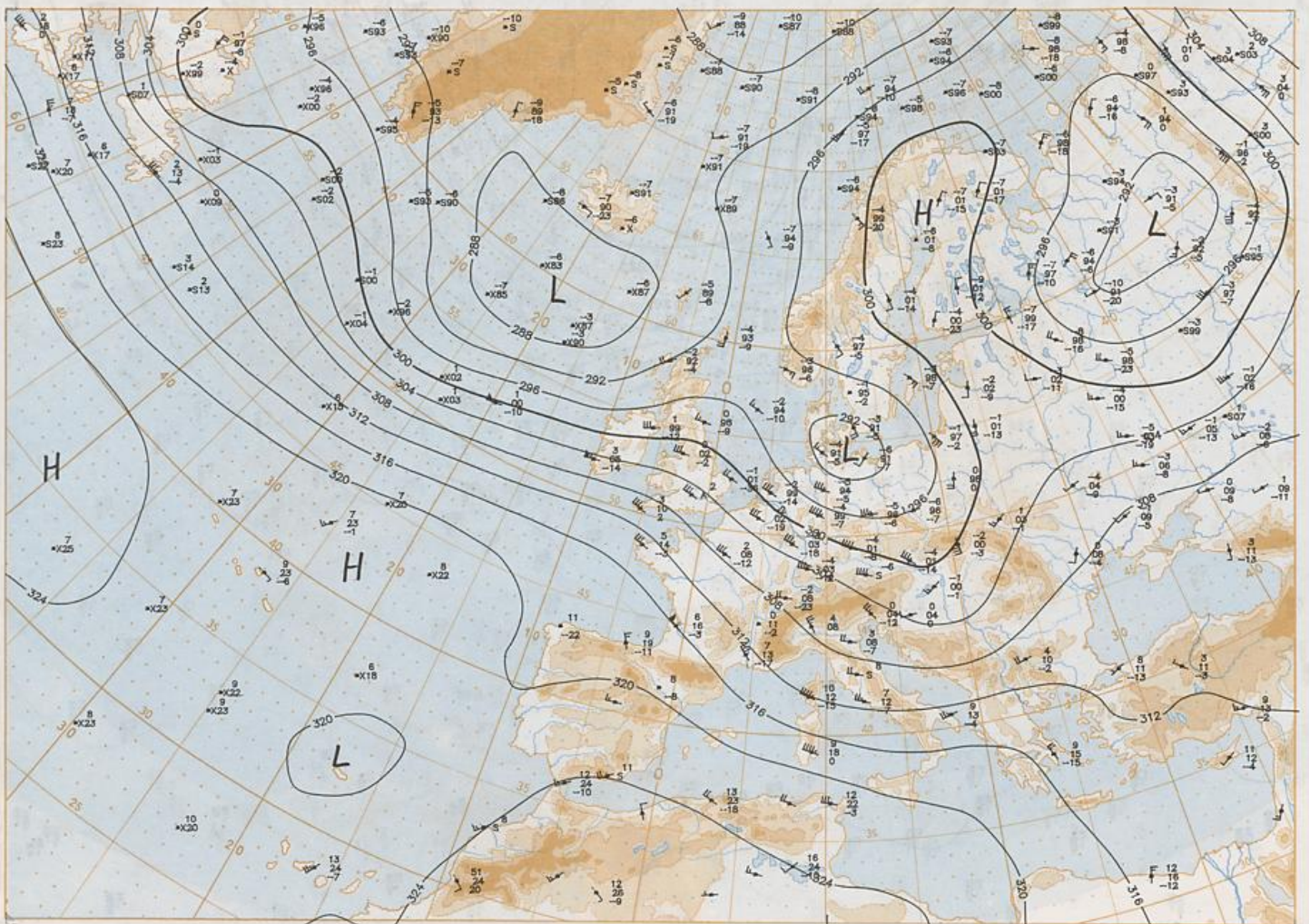
Stereogr. proj. 1:50 000 000 60°N

18.08.1994



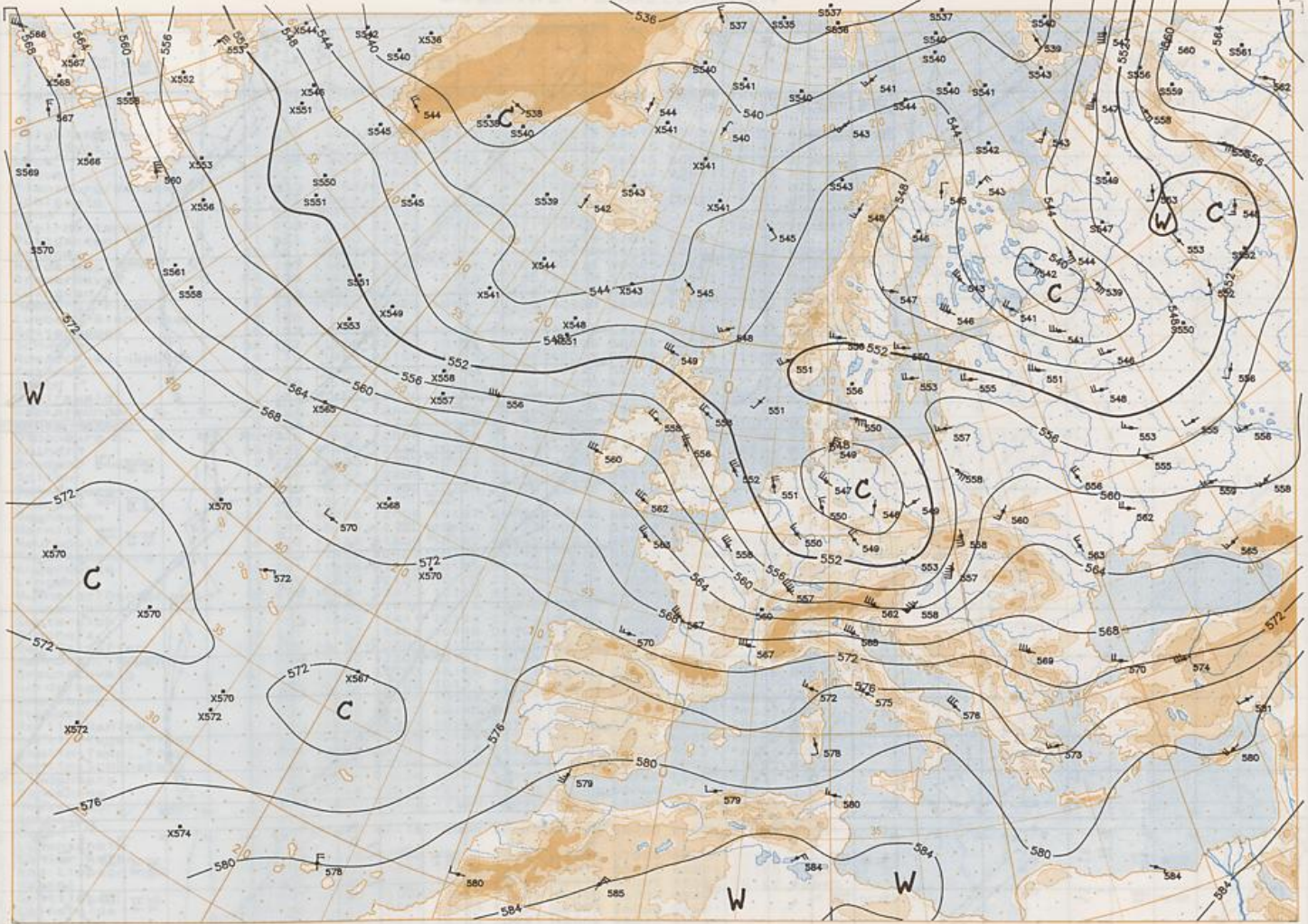
Stereogr. proj. 1:30 000 000 in 60°N

850 hPa 12 UTC



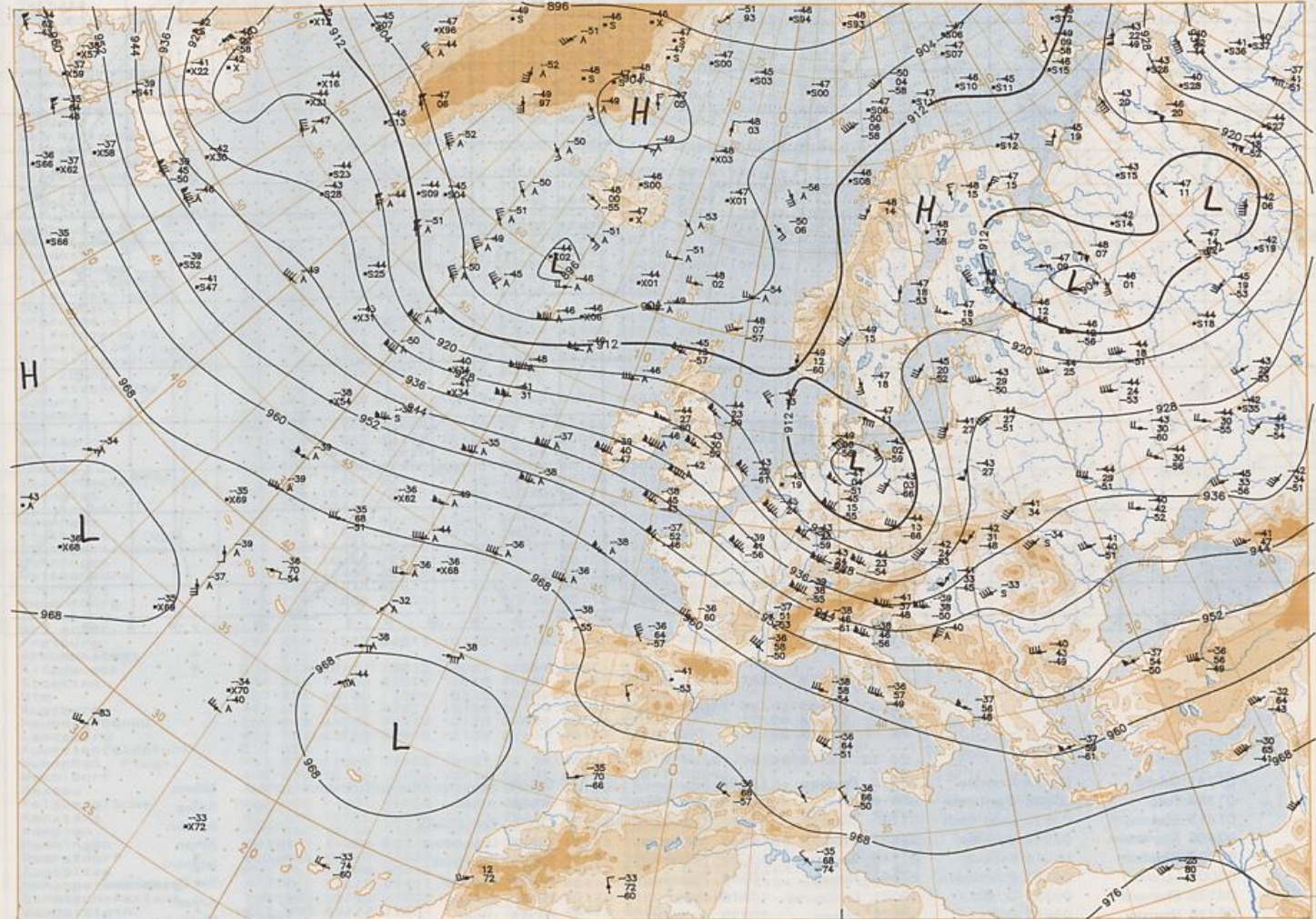
700 hPa 12 UTC

18.08.1994

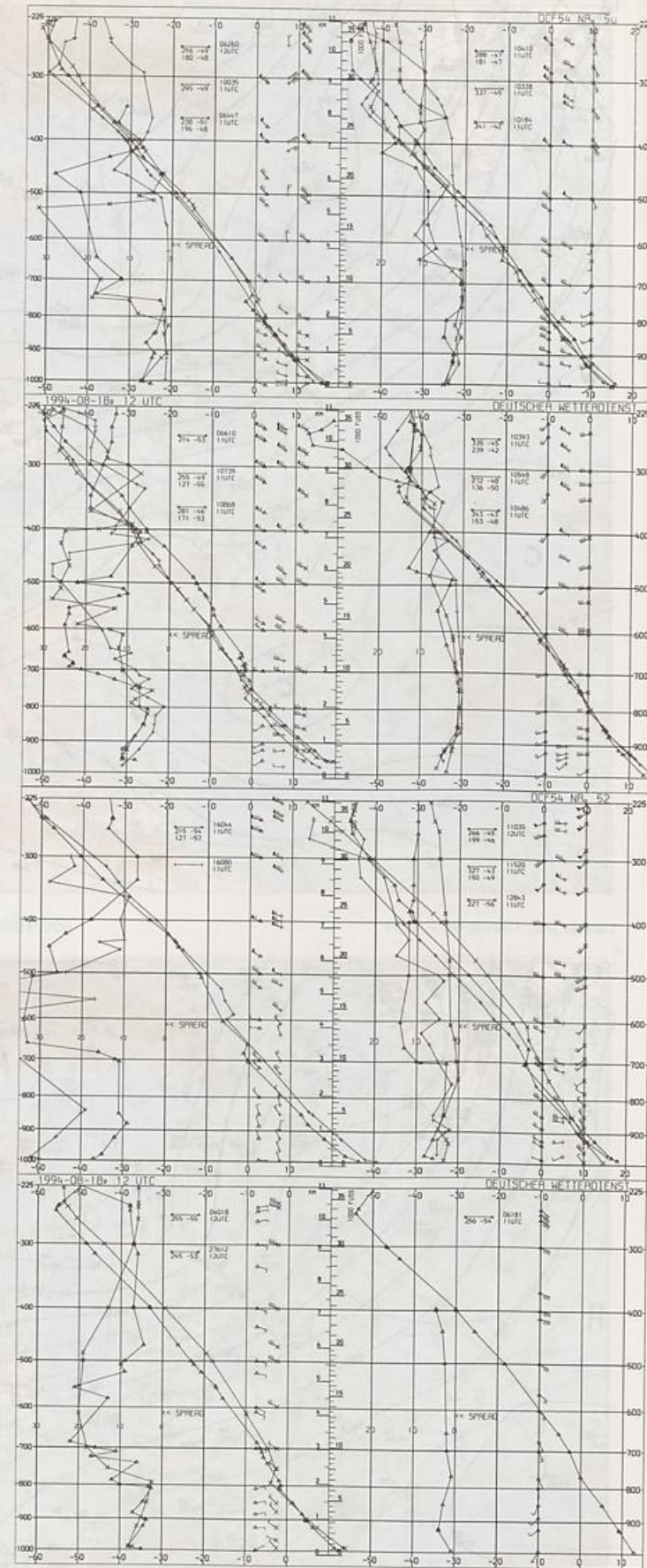
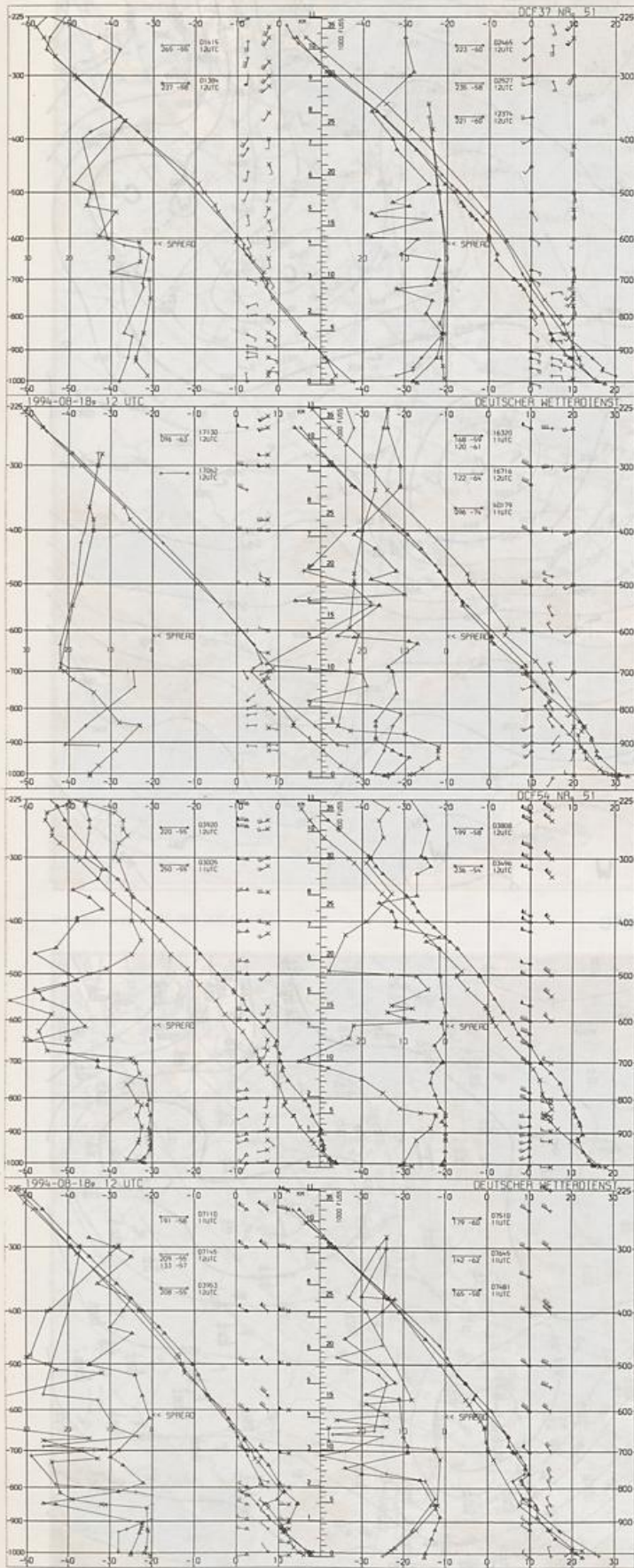


Stereogr. proj., 1:30 000 000 in 60°N

500/1000 hPa 12 UTC



300 hPa 12 UTC



Aerological  
Diagrams  
12 UTC

01241 Orland	03774 Crawley	06610 Payerne	10184 Greifswald	10888 München-Oberschleißheim	16080 Milano
01384 Oslo	03808 Camborne	07110 Brest	10393 Lindenberg	11035 Wien	16245 Roma
01415 Stavanger	03920 Long Kesh	07145 Trappes	10488 Dresden-Wahnedorf	11520 Praha-Libus	16320 Brindisi
02465 Stockholm	03953 Valentia	07481 Lyon	10548 Meiningen	12374 Legionowo	16715 Athen
02527 Goteborg	04018 Keflavik	07510 Bordeaux	10035 Schleswig	12843 Budapest	17062 Istanbul
03005 Lerwick	06181 Kobenhavn	07645 Nimes	10338 Hannover	13275 Beograd	40179 Bet Dagan/Israel
03170 Shanwell	06260 De Bilt	08001 La Coruna	10410 Essen	15420 Bukarest	17130 Ankara
03496 Hemsby	06447 Uccle	08579 Lisboa	10739 Stuttgart	16044 Udine	27612 Moskva

# Europäischer Wetterbericht European Meteorological Bulletin Bulletin Météorologique Européen Boletín Meteorológico Europeo

Arbeitsblatt des Deutschen Wetterdienstes

Druck und Verlag: Deutscher Wetterdienst - Zentralamt - Frankfurter Str. 135, 63067 Offenbach a.M., Postfach 100465, 63004 Offenbach a.M. Tel.: (069) 8062-2284

Erscheint täglich  
Bezugspreis jährlich DM 420.-  
zuzügl. Porto  
Nachdruck nicht gestattet

Issued daily  
Yearly price DM 420.-  
plus postage  
All rights reserved

Publié quotidiennement  
Prix annuel DM 420.-  
plus port  
Reproduction interdite

Se publica diariamente  
Precio de suscripción anual DM 420.-  
plus porte  
Se prohíbe la reproducción

Jahrgang  
Volume  
Volume  
Volumen

19

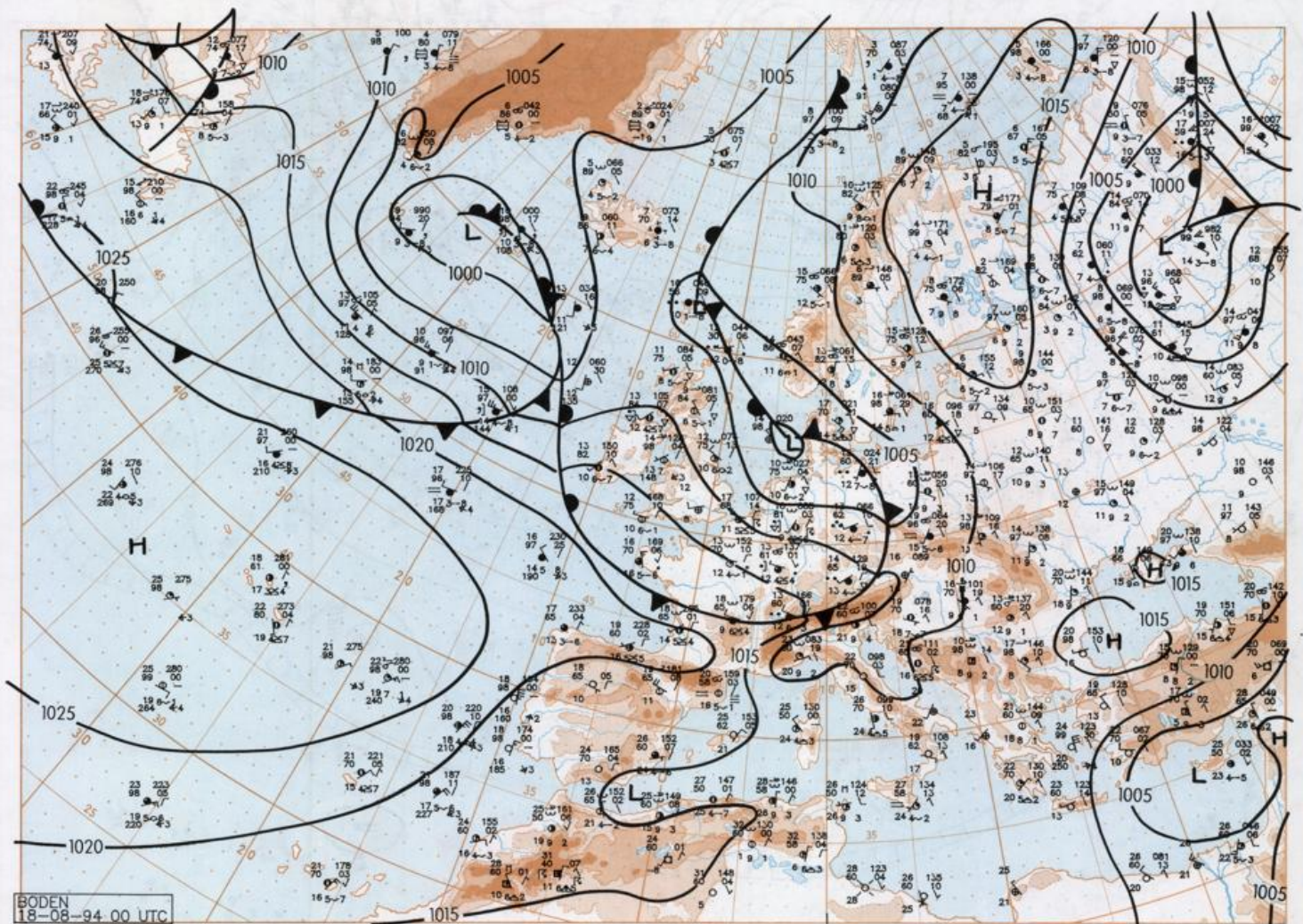
Donnerstag  
Thursday  
Jeudi  
Jueves

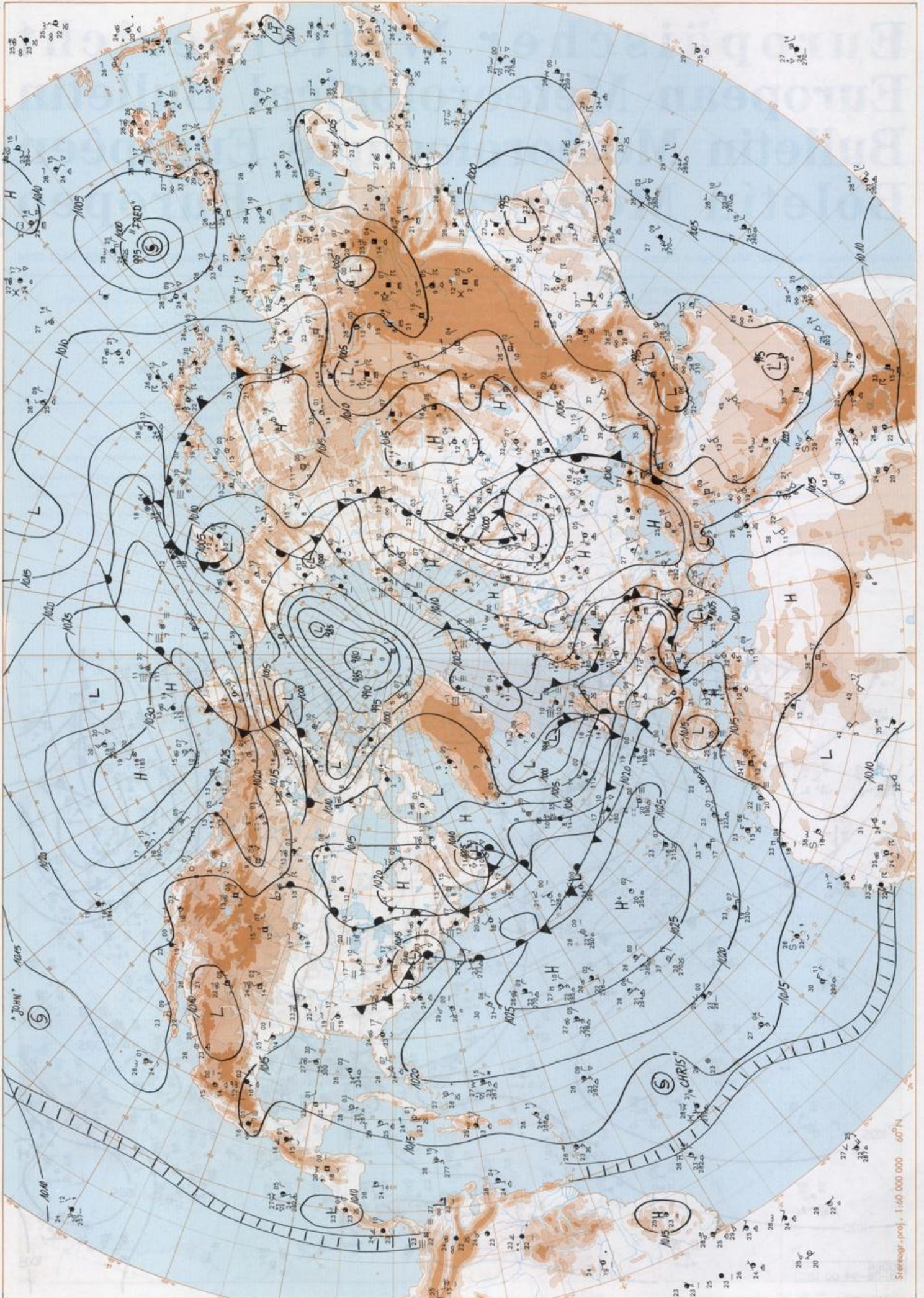
18.08.1994

Nummer  
Number  
Número  
Número

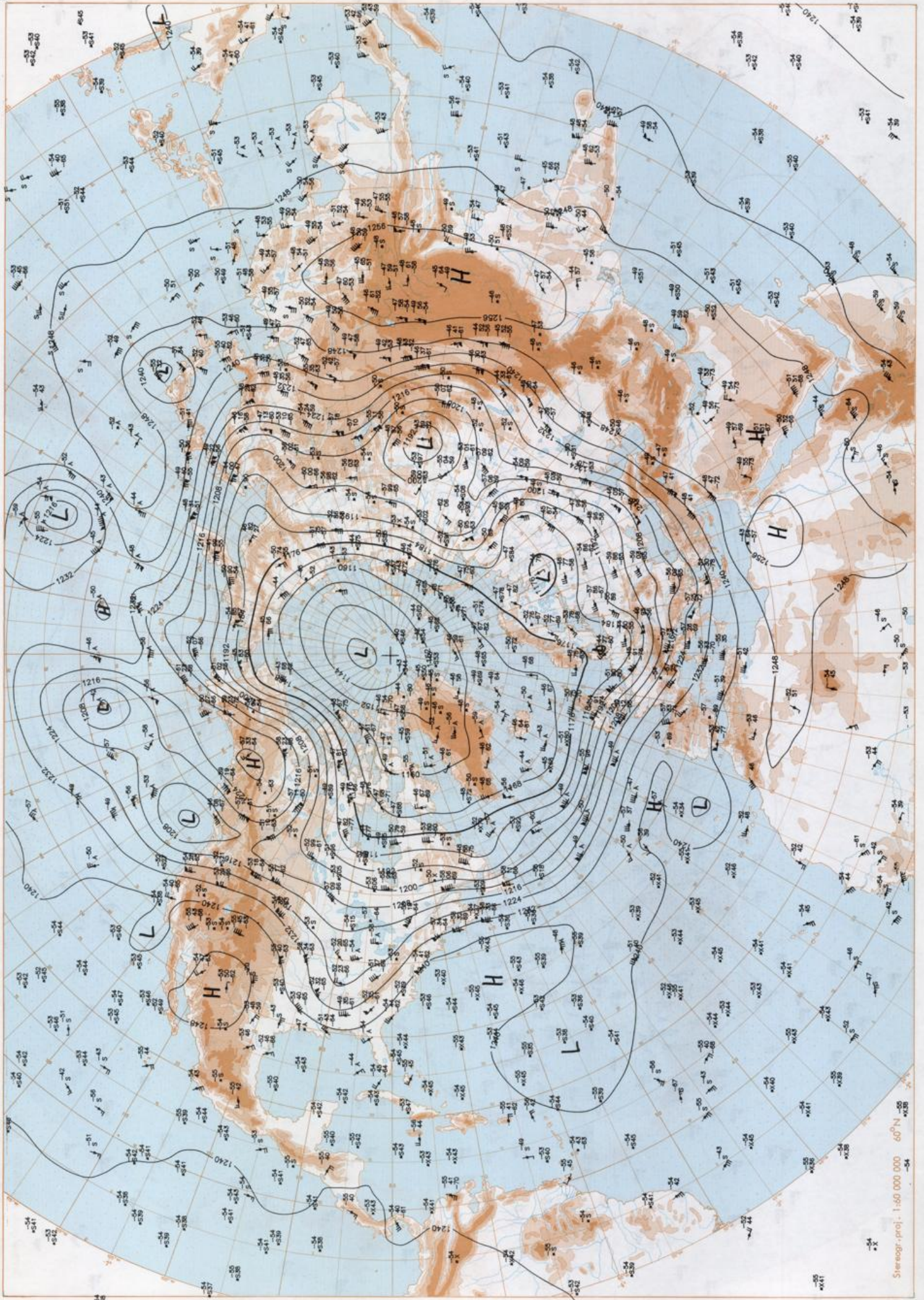
230

Inhalt	Content	Contenu	Contenido
Bodenwetterkarte 00 UTC	Surface chart 00 UTC	Carte de surface à 00 UTC	Análisis en superficie a las 00 UTC
Bodenwetterkarte Nordhemisphäre 12 UTC	Surface chart northern hemisphere 12 UTC	Carte de surface sur l'hémisphère nord à 12 UTC	Análisis en superficie hemisferio norte a las 12 UTC
500-hPa-Fläche Nordhemisphäre 12 UTC	500 hPa surface northern hemisphere 12 UTC	Surface 500 hPa sur l'hémisphère nord à 12 UTC	Topografía de la superficie de 500 hPa hemisferio norte de las 12 UTC
200-hPa-Fläche Nordhemisphäre 12 UTC	200 hPa surface northern hemisphere 12 UTC	Surface 200 hPa sur l'hémisphère nord à 12 UTC	Topografía de la superficie de 200 hPa hemisferio norte de las 12 UTC
100-hPa-Fläche Nordhemisphäre 12 UTC	100 hPa surface northern hemisphere 12 UTC	Surface 100 hPa sur l'hémisphère nord à 12 UTC	Topografía de la superficie de 100 hPa hemisferio norte de las 12 UTC
850-hPa 12 UTC, 700 hPa 12 UTC	850 hPa 12 UTC, 700 hPa 12 UTC	850 hPa 12 UTC, 700 hPa 12 UTC	850 hPa 12 UTC, 700 hPa 12 UTC
Relative Topographie 500/1000 hPa 12 UTC	Thickness chart 500/1000 hPa 12 UTC	Carte d'épaisseur 500/1000 hPa 12 UTC	Relativa 500/1000 hPa 12 UTC
300-hPa 12 UTC	300 hPa 12 UTC	300 hPa 12 UTC	300 hPa 12 UTC
Aerologische Diagramme 12 UTC	Aerological diagrams 12 UTC	Diagrammes aérologiques 12 UTC	Diagramas aerológicos 12 UTC

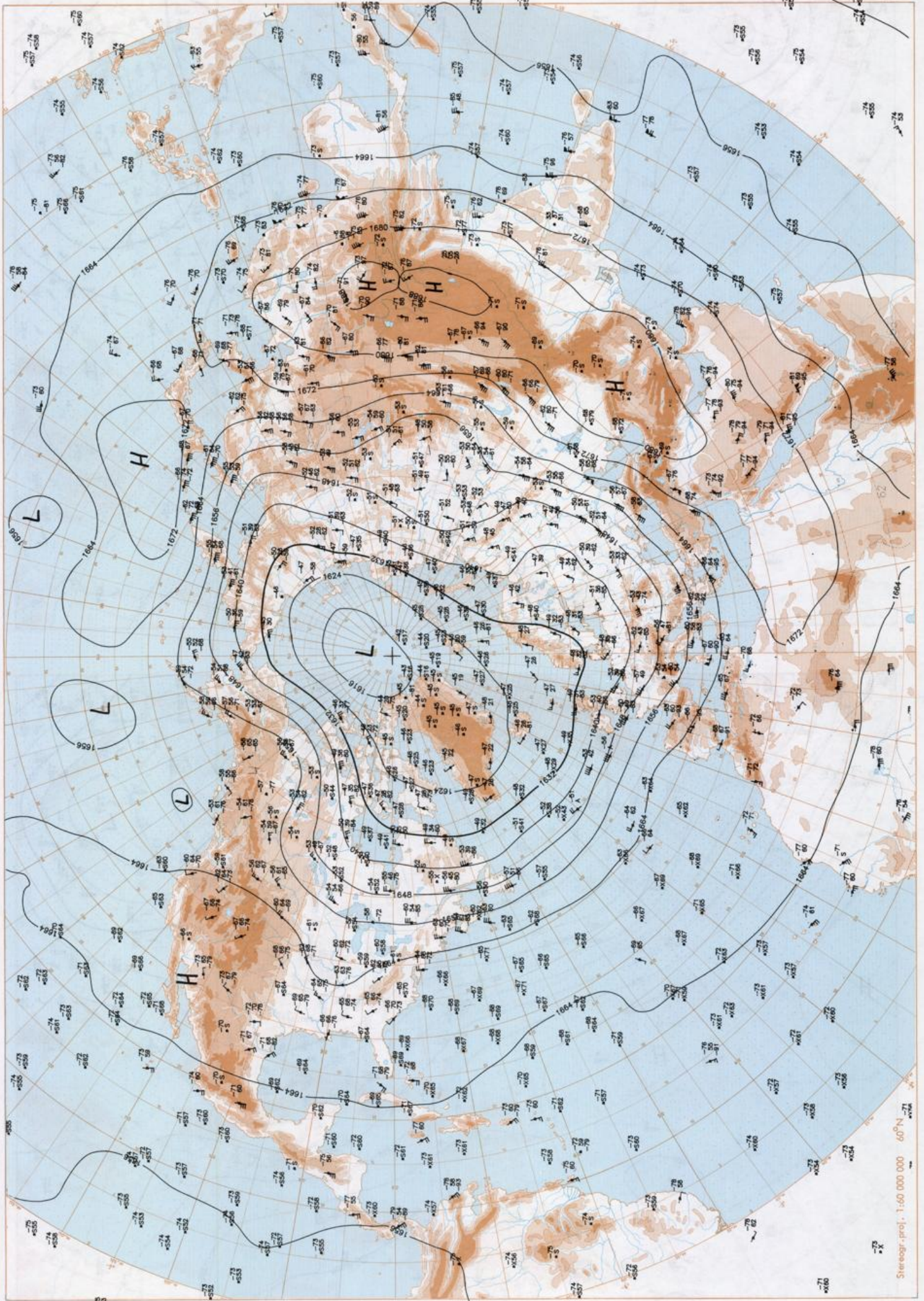






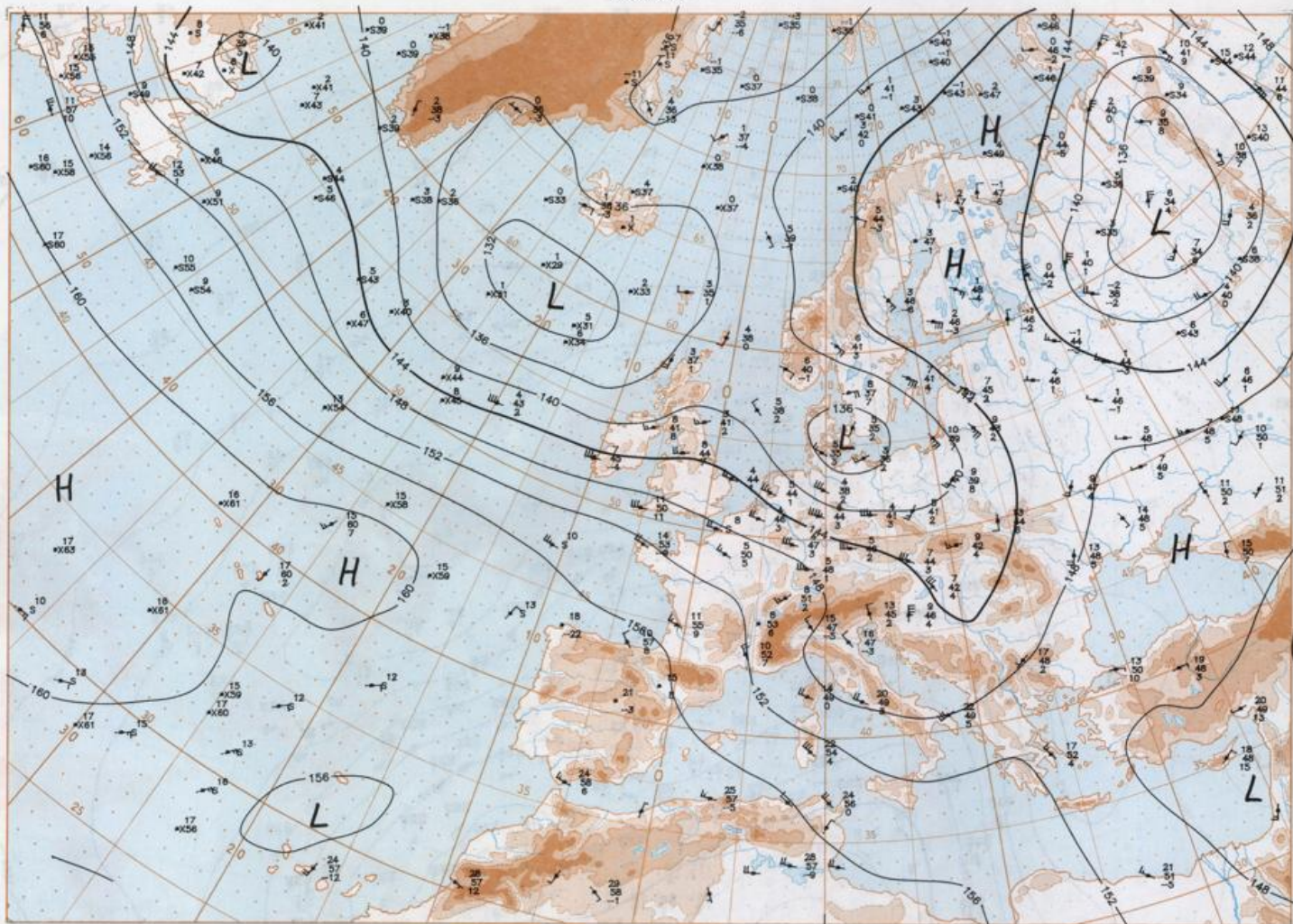


200 hPa 12 UTC



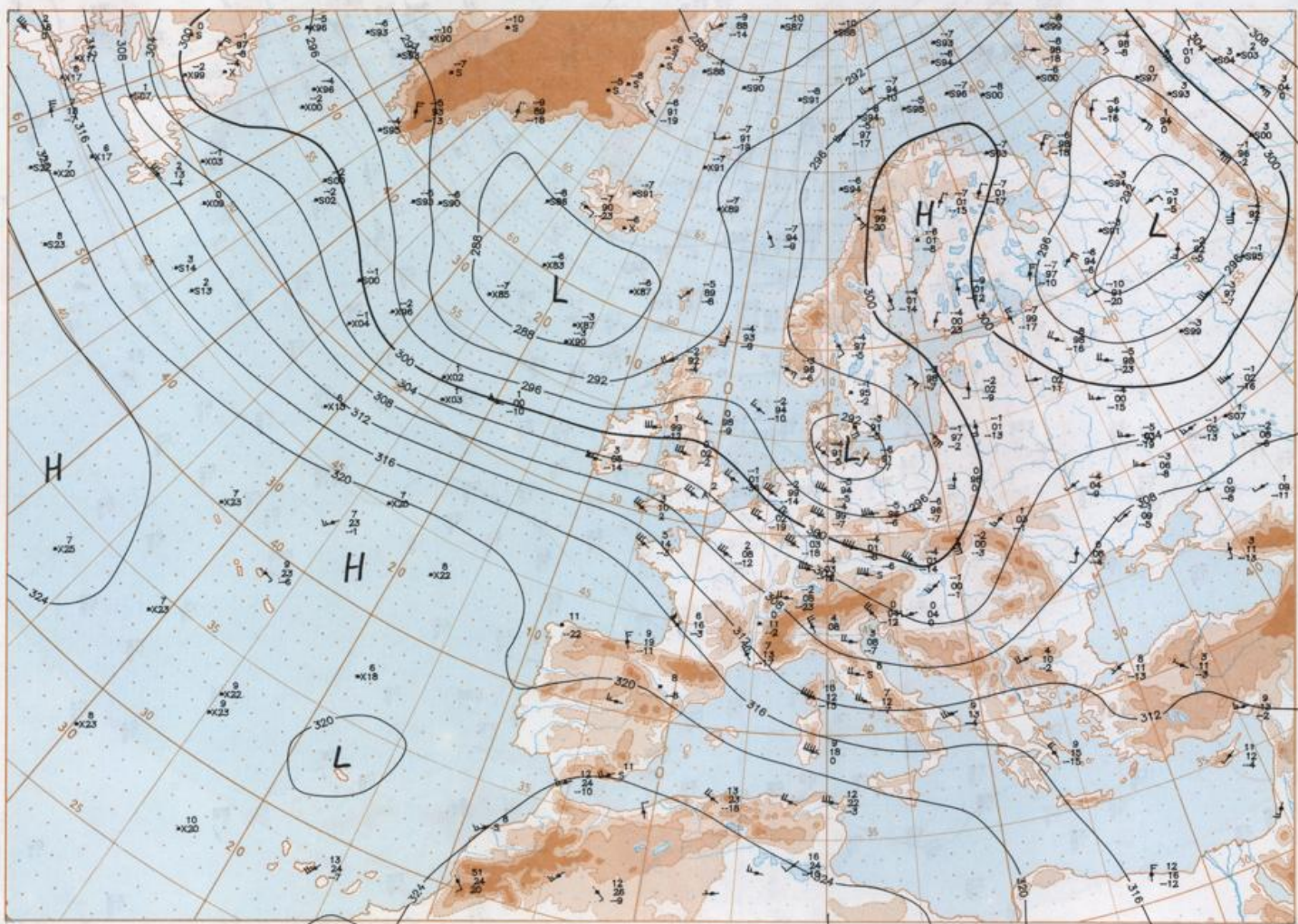
100 hPa 12 UTC

Stereogr. proj. 1:60 000 000 60°N




Stereogr. proj. 1:30 000 000 in 60°N

850 hPa 12 UTC

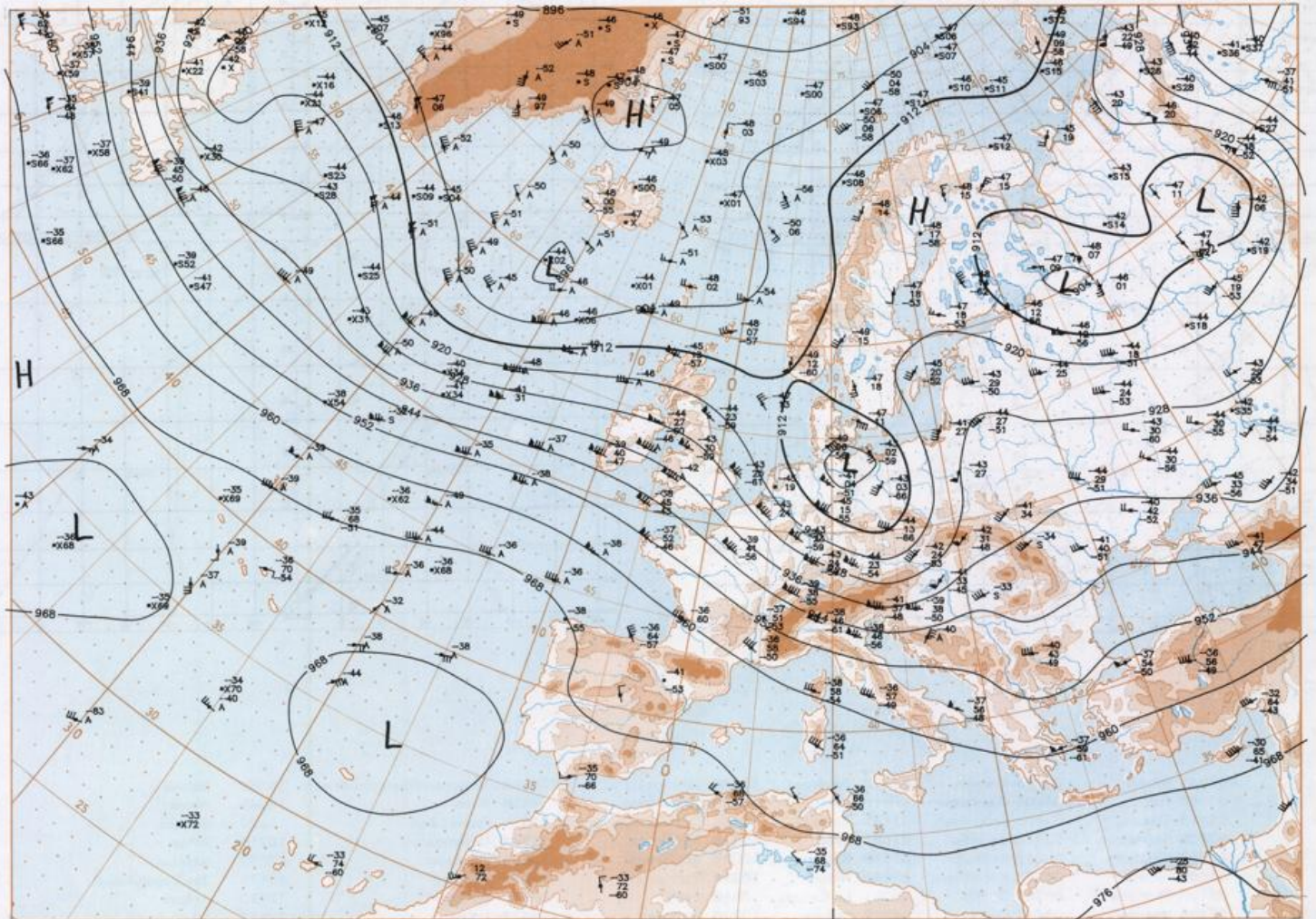


700 hPa 12 UTC

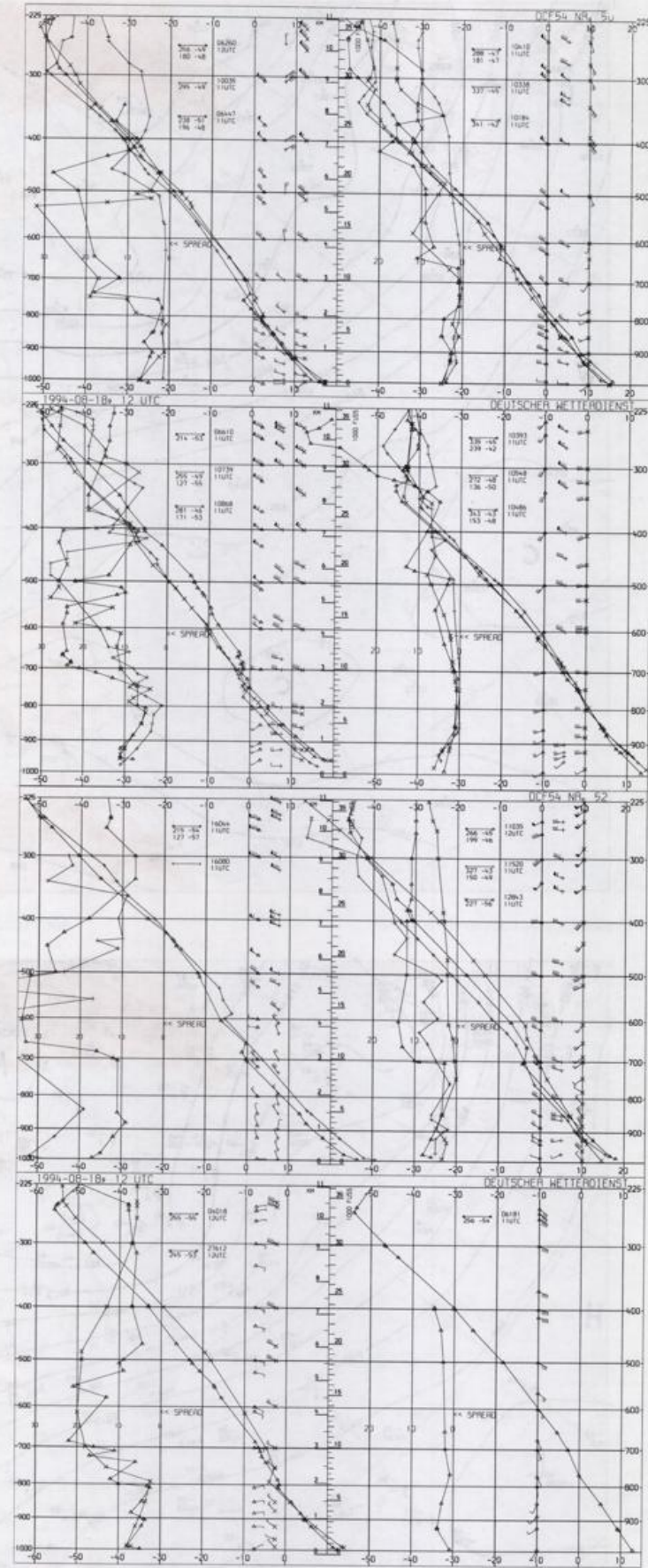
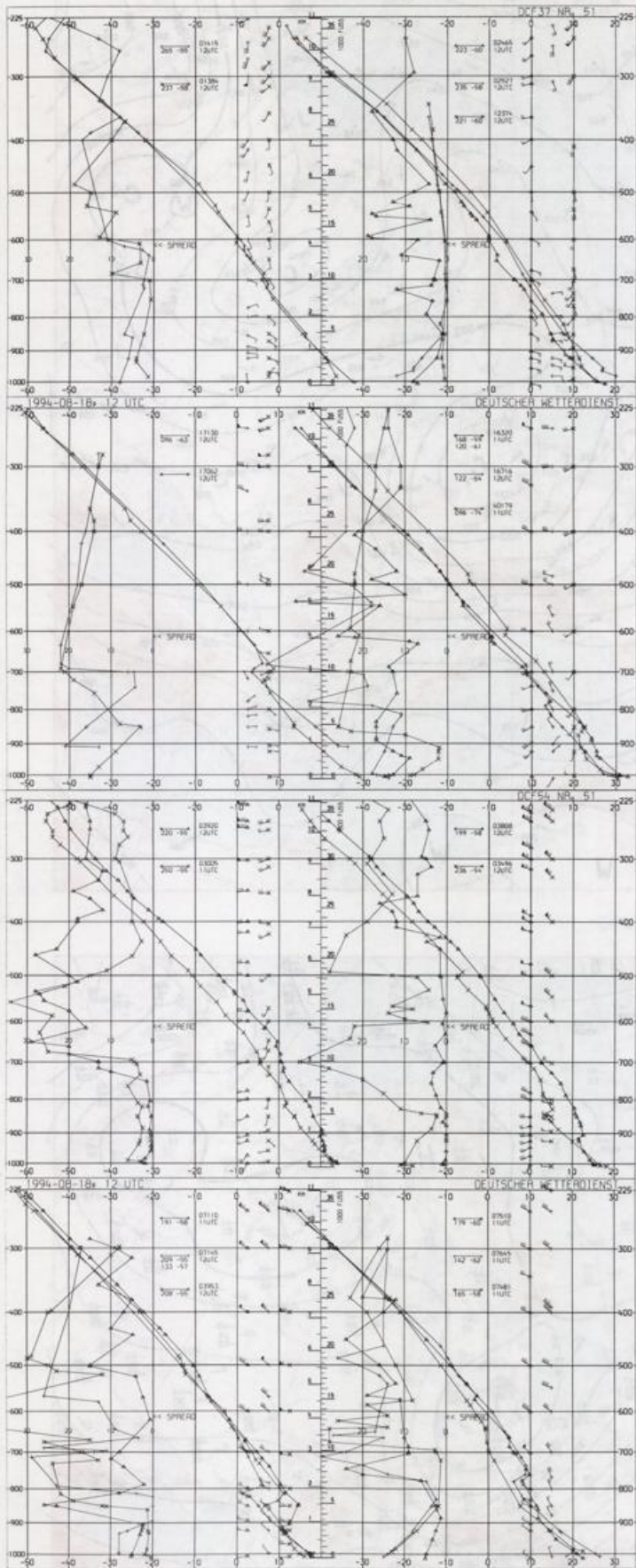


Stereogr. proj. 1:30 000 000 in 60°N

500/1000 hPa 12 UTC



300 hPa 12 UTC



Aerological  
Diagrams  
12 UTC

- |                 |                 |                 |                         |                               |                        |
|-----------------|-----------------|-----------------|-------------------------|-------------------------------|------------------------|
| 01241 Orland    | 03774 Crawley   | 06610 Payerne   | 10184 Greifswald        | 10868 München-Oberschleißheim | 16080 Milano           |
| 01384 Oslo      | 03808 Camborne  | 07110 Brest     | 10393 Lindenberg        | 11035 Wien                    | 16245 Roma             |
| 01415 Stavanger | 03920 Long Kesh | 07145 Trappes   | 10486 Dresden-Wahnsdorf | 11520 Praha-Libus             | 16320 Brindisi         |
| 02465 Stockholm | 03953 Valantia  | 07481 Lyon      | 10548 Meiningen         | 12374 Legionowo               | 16716 Athen            |
| 02527 Goteborg  | 04018 Keflavik  | 07510 Bordeaux  | 10035 Schleswig         | 12843 Budapest                | 17062 Istanbul         |
| 03005 Lerwick   | 06181 Kobenhavn | 07645 Nimes     | 10338 Hannover          | 13275 Beograd                 | 40179 Bet Dagan/Israel |
| 03170 Shanwell  | 06260 De Bilt   | 08001 La Coruna | 10410 Essen             | 15420 Bukarest                | 17130 Ankara           |
| 03496 Hemsby    | 06447 Uccle     | 08579 Lisboa    | 10739 Stuttgart         | 16044 Udine                   | 27812 Moskva           |