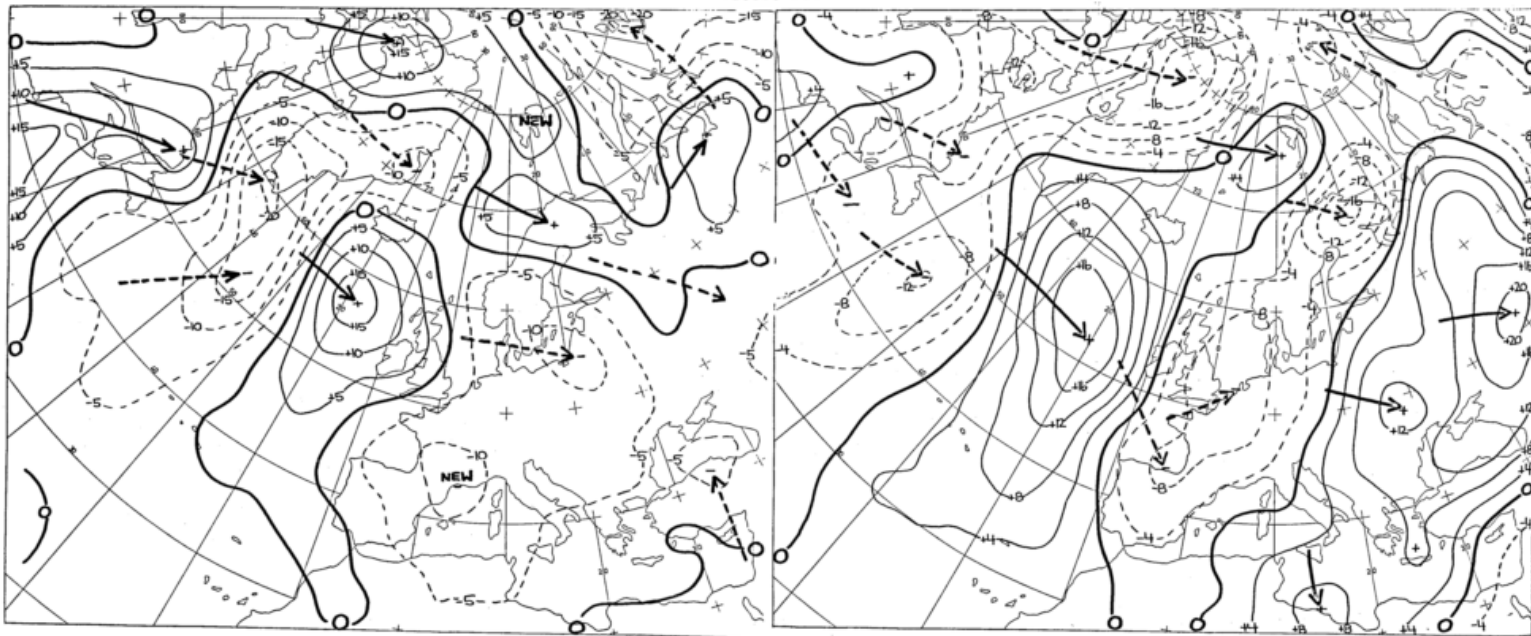


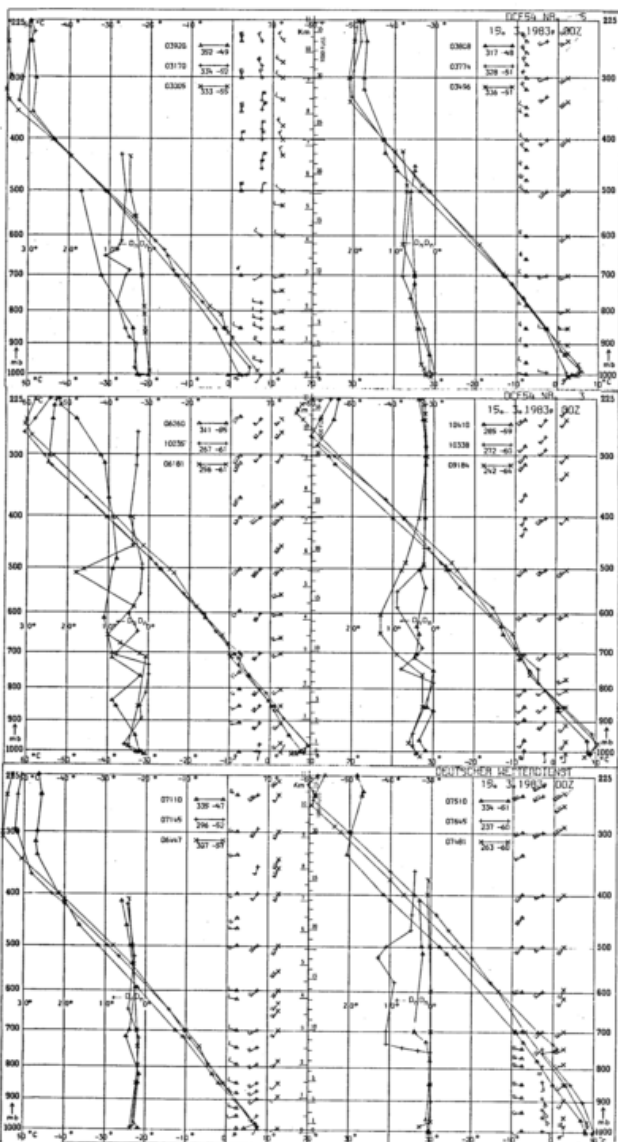
15.03.1983



Stereogr. proj. 1:60 000 000

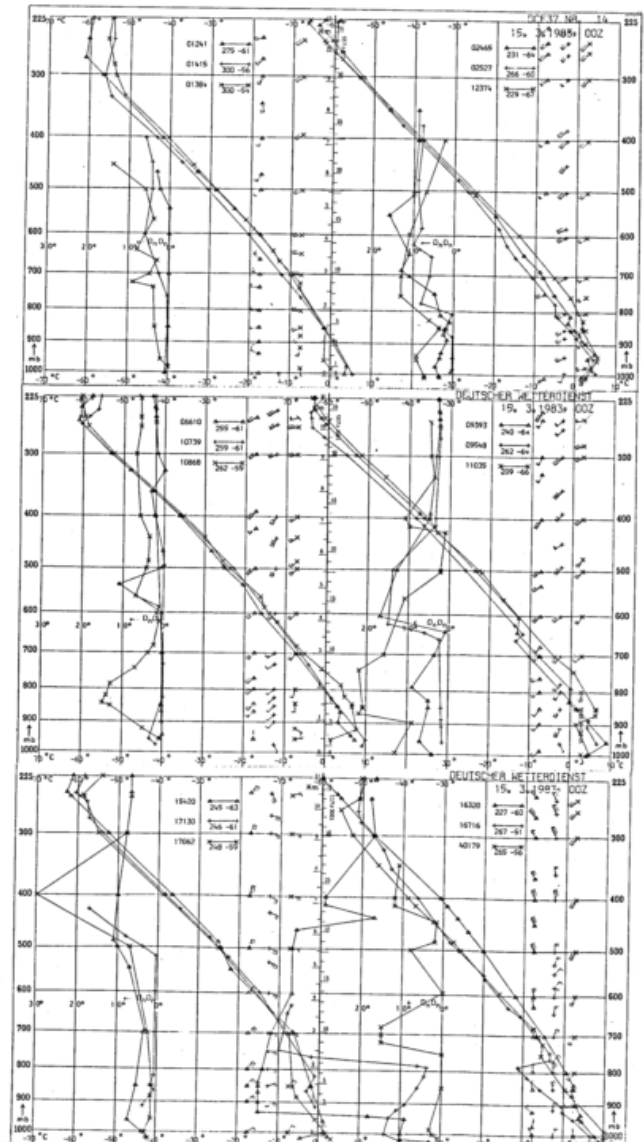
24 hr surface pressure change OO GMT

24 hr thickness change OO GMT



Aerological Diagrams OO GMT

- 01241 Orland
- 01384 Oslo
- 01415 Stavanger
- 02465 Stockholm
- 02527 Goteborg
- 03005 Lerwick
- 03170 Shanwell
- 03496 Hemsby
- 03774 Crawley
- 03808 Camborne
- 03920 Long Kesh
- 06181 Kobenhavn
- 06260 De Bilt
- 06447 Uccle
- 06610 Payerne
- 07110 Brest
- 07145 Trappes
- 07431 Lyon
- 07510 Bordeaux
- 07645 Nimes
- 09184 Greifswald
- 09393 Lindenberg
- 09548 Meiningen
- 10035 Schleswig
- 10338 Hannover
- 10410 Essen
- 10739 Stuttgart
- 10868 München-Oberschleißheim
- 11035 Wien
- 11520 Praha-Libus
- 12374 Legionowo
- 12843 Budapest
- 13275 Beograd
- 16044 Udine
- 16080 Milano
- 16242 Roma



# Europäischer Wetterbericht

Amtsblatt des Deutschen Wetterdienstes

Beilage 1

## BODENWETTERMELDUNGEN

JAHRGANG 8

DIENSTAG DEN 15. MAERZ 1983

NUMMER 74

STATION	HOEHE	DD UHR GMT										18-24	
		III	IIHV	NDFF	1STT	2STT	4PPP	5APP	6RRR	7WWW	8NCC		9HH
		RX		N	ND				R	12	HLMH	XX	GG
HELGOLAND	4	015	11558	81814	10061	20044	40069	57008	69961	72161	875//	928//	
LIST AUF SYLT	26	020	11650	81811	10056	20053	40064	57009	60011	7106/	875//	935//	
LECK/NORDFRIESLAND	7	022	41757	61907	10063	20036	40080	57008		71082	865//		
HUSUM	28	026	41558	82108	10076	20064	40074	57010		70382	875//		
MEIERWIK	27	033	42660	81812	10070	20036	40079	57012			885//		
SCHLESWIG	43	035	11650	82003	10084	20054	40077	57013	60011	71062	875//		
MOHN	12	038	41958	71807	10085	20055	40080	57011		70286	8703/		
KIEL-KRONSHAGEN	17	045											
KIEL-HOLTENAU	31	046	43760	82005	10102	20032	40093	57008		875//			
NORDERNEY	11	113											
BREMERHAVEN	7	129	11562	41706	10078	20060	40082	58009	69901	70181	84500		
CUXHAVEN	5	131	32562	81808	10072	20064	40082	58005			875//		
HAMBURG, FLUGH.	16	147	32760	71605	10085	20049	40092	57011			875//	956//	
LUEBECK	8	156	32560	71607	10093	20040	40093	57013			875//		
EMDEN	5	203	32963	02107	10070	20056	40079	53002					25
OLDENBURG	12	215	41665	82107	10081	20061	40086	57009		70382	875//		
AHLHORN	49	218	41765	82006	10086	20060	40091	56009		76062	8252/		
BREMEN, FLUGH.	3	224	11681	81907	10081	20060	40087	58004	69921	70262	885//	942//	
SOLTAU	77	235											
LUECHOW	17	253											
LINGEN	21	305											
MUENSTER	63	313	11570	81904	10085	20081	40088	58002	69941	70282	875//	926//	
OSNABRUECK	95	317											
GUETERSLOH	72	320	11657	81605	10081	20070	40093	58002	60011	76086	885//		
BAD SALZUFLEN	98	325											
HANNOVER, FLUGH.	56	338	32762	22006	10088	20043	40099	56008		82500	956//		
BRAUNSCHWEIG	81	348	32960	01305	10069	20040	40105	57011					
BERLIN-DAHLEM	51	381	32960	81605	10048	20021	40134	56007			8807/		
BERLIN-TEGEL, FLUGH.	37	382	32962	61805	10058	20025	40132	57007			80001		
BERLIN-TEMP., FLUGH.	50	384	32960	71605	10045	20010	40136	57008			81038		
DUESSELDORF, FLUGH.	45	400	11584	71706	10093	20063	40097	57004	69941	70382	875//	925//	
BOCHOLT	21	406											
ESSEN	154	410	11668	71805	10081	20057	40094	57005	69951	70182	855/2	933//	
KAHLER ASTEN *	839	427	11115	82415	10033	20031	48413	58007	69911	76062	877//	902//	26
BAD LIPPSPRINGE	151	430											
KASSEL	231	438	32770	82203	10073	20041	40106	57013			81537		
GOETTINGEN	175	444											
BRAUNLAGE	607	452											
AACHEN	202	501	11575	82008	10084	20056	40092	58002	60021	76086	875//		26
NOERVENICH	117	502	41780	71805	10077	20055	40085	55012		70262	875//		
MUERBURG	627	510											
KOELN-BONN, FLUGH.	91	513	11570	81403	10078	20072	40101	57011	60051	76186	885//		27
KOBLENZ	70	515											
MARIENBERG	547	526											
GIESSEN	186	532	32664	71202	10080	20047	40101	57013		85501	934//		
BAD HERSFELD	212	542											
WASSERKUPPE *	921	544	31700	91622	10044	20044	48428	57016		74511			25
TRIER	265	609	11357	82404	10070	20062	40106	57008	60141	76386	885//		27
DEUSELBACH	480	615											28
PFERDSFELD	396	626	42559	72502	10064	20044	40108	57014			875//		
KL.FELDBERG/TS. *	805	635	11708	82011	10054	20054	48421	58016	69901	76042	878//		25
FRANKFURT, FLUGH.	111	637	11665	70000	10080	20051	40112	57013	69901	78022	875//	935//	
DARMSTADT	108	639											
MUERZBURG	268	655											
BAD KISSINGEN	262	658											
COBURG	337	671											
BAMBERG	239	675											
HOF	547	685	31930	21208	10018	20006	40148	57015		71011	80001		
WEIDEN	438	688	31945	01501	10020	20020	40153	57018		71011			
BERUS	363	704											32
THOLEY	396	706											
SAARBRUECKEN, FLUGH.	322	708	11556	83603	10070	20054	40112	58008	69901	76362	8802/	930//	26
WEINBIET	553	724	46758	71908	10071	20057	40124	57013					
KARLSRUHE	112	727											
MANNHEIM	96	729	11965	82107	10099	20078	40112	57012	69901	76122	8802/		
STUTTGART (STADT)	286	737	41657	81810	10085	20060	40124	56008		76111	875//		
STUTTGART, FLUGH.	396	738	11457	82304	10094	20060	40127	57004	60021	76361	8372/		
OEHRINGEN	276	742	11658	81603	10086	20072	40114	57009	69921	76111	885//	935//	
WEISSENBURG/BAY.	422	761	32758	81409	10068	20047	40124	57016			875//	956//	
MUERNSBURG	319	763	11830	71105	10042	20035	40138	57013	69901	71161	875//		
REGENSBURG	366	776	31856	71502	10042	20015	40144	57020		71022	875//	957//	
GR. ARBER *	1445	791	11965	01213	10039	21018	48451	57022	69971	70161			
FREIBURG	269	803	11580	81307	10097	20076	40114	57019	60021	76162	875//		
FREUDENSTADT *	797	815											
KLIPPENECK *	973	818											
STOETTEN	734	836	11558	82405	10055	20039	40141	55005	60011	76162	885//	924//	
ULM	522	838											
AUGSBURG	461	852	31750	71203	10055	20042	40134	57016		71022	875//		
NEUBURG/DONAU	381	853	41724	30303	10021	20013	40155	57012		71011	8//		
LANDSBERG/LECH	623	857	42958	72502	10048	20032	40141	57011			8703/		
FUERSTENFELDBRUCK	519	858	41925	00000	10028	20019	40147	57018		71011			
MUENCHEN, FLUGH.	530	866	31908	20903	10010	20005	40143	57022		74111	82030		
ERDING	462	869	41940	60805	10020	21006	40142	57023		71022	84031		
MUEHLDOERF	401	875											
PASSAU	409	893	32962	71401	10030	20005	40145	57026			8703/		
BREMEN	213	900	41665	82003	10101	20060	40118	57014		76186	885//		
FELDBERG/SCHW. *	1486	908	11700	92219	10010	20010	48435	57014	60051	78184			26 47
KONSTANZ	443	929	11770	72704	10079	20064	40135	58001	69941	70166	875//	950//	
KEMPTEN	705	946											
MEMMINGEN	634	947	41956	52404	10059	20042	40140	58016		71022	8503/		
OBERSTDORF *	810	948											
ZUGSPITZE *	2960	961	32589	81826	11061	21085	47003	57018			8807/		35 42
HOHENPEIßENBERG *	977	962	31650	81904	10056	20040	48442	57018		71022	885//		
GARMISCH-PARTENK.	719	963											
WENDELSTEIN *	1832	980											

Bei Flughäfen: Höhe = offizielle Flugplatzhöhe  
\* Bergstation

03 UHR GMT

00-03

STATION	HOEHE III	IIHVV RX	NDDFF	1STTT N	2STTT NDD	4PPPP	5APPP	7WWW	8NCCC	9HH//	FF-FF
								12	HLMH		XX GG
HELGOLAND	4	015	42658	62212	10056	20044	40069	54000		83530	
LIST AUF SYLT	26	020	41250	82413	10056	20049	40061	56003	71022	876//	906//
LECK/NORDFRIESLAND	7	022	41650	72207	10056	20030	40078	58002	71088	875//	
HUSUM	28	026	41230	82107	10064	20057	40074	54000	71022	876//	
MEIERWIK	27	033	42660	61910	10061	20035	40075	56004		865//	
SCHLESWIG	43	035	41650	82106	10066	20051	40073	57004	76162	875//	
HOHN	12	038	41656	82008	10066	20053	40079	58001	76161	885//	
KIEL-KRONSHAGEN	17	045									
KIEL-HOLTENAU	31	046	42860	82105	10083	20036	40084	57009	84050		
NORDERNEY	11	113									
BREMERHAVEN	7	129	42660	71703	10073	20063	40082	50000	875//		
CUXHAVEN	5	131	42565	82004	10079	20066	40080	56002	875//	922//	
HAMBURG, FLUGH.	16	147	42558	72203	10070	20044	40086	57006	875//	930//	
LUEBECK	8	156	42560	71706	10083	20041	40086	58007	875//		
EMDEN	5	203	42662	82207	10063	20050	40073	58006	875//	943//	
OLDENBURG	12	215	42758	82104	10074	20058	40082	57004	875//		
AHLHORN	49	218	41857	82103	10080	20058	40083	58008	71062	8802/	
BREMEN, FLUGH.	3	224	41780	82003	10071	20059	40079	57008	70262	8452/	950//
SOLTAU	77	235									
LUECHOW	17	253									
LINGEN	21	305									
MUENSTER	63	313	42670	82102	10080	20076	40075	57013	875//	940//	
OSNABRUECK	95	317									
GUETERSLOH	72	320	41558	81405	10078	20063	40078	58015	76062	885//	
BAD SALZUFLEN	98	325									
HANNOVER, FLUGH.	56	338	42762	51802	10080	20043	40087	57012	85500		
BRAUNSCHWEIG	81	348	42960	02404	10060	20039	40091	57014			
BERLIN-DAHLEM	51	381	41957	41606	10045	20022	40120	57015	71011	84030	
BERLIN-TEGEL, FLUGH.	37	382	42962	61405	10051	20022	40118	57014	81031		
BERLIN-TEMP., FLUGH.	50	384	42960	21505	10040	20010	40121	57015	80001		
DUESSELDORF, FLUGH.	45	400	41357	82205	10083	20073	40085	57012	76362	885//	909//
BOCHOLT	21	406									
ESSEN	154	410	41456	82004	10074	20057	40081	57013	76162	875//	912//
KAHLER ASTEN *	839	427	41/01	92309	10031	20031	48395	57020	74186		
BAD LIPPSPRINGE	151	430									
KASSEL	231	438	41458	82102	10082	20058	40088	57017	70282	875//	916//
GOETTINGEN	175	444									
BRAUNLAGE	607	452									
AACHEN	202	501	41562	82305	10071	20063	40083	57010	76166	875//	
NOERVENICH	117	502	41564	81803	10077	20056	40076	57009	76162	885//	
NUERBURG	627	510									
KOELN-BONN, FLUGH.	91	513	41565	81603	10079	20073	40086	57015	76166	885//	
KOBLENZ	70	515									
MARIENBERG	547	526									
GIESSEN	186	532	41456	82302	10073	20057	40088	57013	76162	885//	915//
BAD HERSFELD	212	542									
WASSERKUPPE *	921	544	41/00	91621	10033	20033	48409	56019	76384		23 27
TRIER	265	609	41356	82303	10061	20044	40089	57017	72162	885//	
DEUSELBACH	480	615									
PFERDSFELD	396	626	41559	70000	10058	20041	40095	57012	70365	875//	
KL.FELDBERG/TS. *	805	635	41/00	92407	10042	20042	48404	57016	74764		
FRANKFURT, FLUGH.	111	637	41159	82205	10084	20064	40100	58012	72522	888//	903//
DARMSTADT	108	639									
HUERZBURG	268	655									
BAD KISSINGEN	262	658									
COBURG	337	671									
BAMBERG	239	675									
HOF	567	685	41938	71406	10007	21006	40129	57020	71011	83032	
WEIDEN	438	688	41740	70000	10012	20012	40133	57020	71011	875//	956//
BERUS	363	704									
THOLEY	396	706									
SAARBRUECKEN, FLUGH.	322	708	41550	81804	10064	20054	40096	58018	72165	885//	921//
WEINBIET	553	724	46/39	72507	10064	20054	40108	57017			
KARLSRUHE	112	727									
MANNHEIM	96	729	41762	81805	10088	20084	40097	57015	72166	885//	950//
STUTTGART (STADT)	286	737	41662	82204	10087	20057	40100	57023	72162	875//	
STUTTGART, FLUGH.	396	738	41665	81502	10082	20053	40103	57025	76162	8552/	
OEHRINGEN	276	742	41660	81102	10078	20068	40095	58019	70266	8752/	940//
WEISSENBURG/BAY.	422	761	41456	81402	10060	20052	40112	58013	72122	8152/	
NUERNBERG	319	763	41425	80906	10045	20036	40119	57017	76362	885//	910//
REGENSBURG	366	776	41850	70204	10011	20004	40128	57020	71022	875//	957//
GR. ARBER *	1445	791	42975	01414	10035	21087	48429	57023			
FREIBURG	269	803	41570	81407	10093	20070	40097	57017	72182	8257/	
FREUDENSTADT *	797	815									
KLIPPENECK *	973	818									
STOETTEN	734	836	41458	82312	10060	20040	40108	58028	76166	888//	
ULM	522	838									
AUGSBURG	461	852	41725	81102	10040	20035	40119	57017	71022	885//	
NEUBURG/DONAU	381	853	41725	50504	10023	20014	40135	57020	71011	85500	
LANDSBERG/LECH	623	857	42958	72405	10030	20014	40126	57018		8703/	
FUERSTENFELDBRUCK	519	858	41915	42202	10012	20010	40131	57019	74011	80001	
MUENCHEN, FLUGH.	530	866	41820	21807	10011	20001	40127	57015	71040	82030	
ERDING	462	869	41937	62602	10002	21018	40120	57026	71022	80001	
MUEHLDOERF	401	875									
PASSAU	409	893	42958	02901	10006	20006	40132	56018			
BREMGARTEN	213	900	41560	81813	10097	20050	40098	57020	76066	885//	
FELDBERG/SCHW. *	1486	908	41/00	92416	10005	20005	48417	57019	76184		23 29
KONSTANZ	443	929	41470	82301	10072	20062	40114	57021	76122	888//	912//
KEMPTEN	705	946									
MEMMINGEN	634	947	41950	82204	10049	20036	40127	57015	71022	8803/	
OBERSTDORF *	810	948									
ZUGSPITZE *	2960	961	42689	51823	11068	21088	47978	57022		81042	38 56
HOHENFELDENBERG *	977	962	41256	72709	10041	20035	48430	57010	71022	875//	
GARMISCH-PARTENK.	719	963									
WENDELSTEIN *	1832	980	42782	21718	10020	21076	48434	57010	82040		24 31

Bei Flughäfen: Höhe = offizielle Flugplatzhöhe  
 \* Bergstation

06 UHR GMT

00-06 06 V.T. 06 06 V.T. V.T.

STATION	HOEHE III	IIHVV RX	NDDFF	1STTT N	2STTT NDD	4PPPP	5APPP	6RRRT R	7MWWW 12	8NCCC HLHM	9HH//	FF-FF XX GG	2STTT NNNN	25TTT NMM	3ESTT NGG	4ESSS	7RRRZ R	945SS
HELGOLAND	4 015	11325	82208	10054	20042	40075	53006	69962	71011	885//			20053	20064	31004		70012	94028
LIST AUF SYLT	26 020	11215	62308	10039	20039	40067	53006	60012	71011	86630	905//		20038	20061	31002		70022	94018
LECK/NORDFRIESLAND	7 022	43//	////										20051		31004		70012	94005
HUSUM	28 026	43//	////										20050	20069	31004		70032	94006
MEIERWIK	27 033	43//	////										20052		31006		70032	
SCHLESWIG	43 035	11640	82505	10062	20051	40074	53001	60022	71062	84501			20062	20073	31005		70042	94005
HOHN	12 038	43//	////										20057		31004		70022	94005
KIEL-KRONSHAGEN	17 045	11540	70000	10060	20060	40078	55003	69922	72162	878//			20060	20088	31004		79932	94008
KIEL-HOLTENAU	31 046	43//	////										20068		31006		79912	94005
NORDERNEY	11 113	11112	82104	10052	20052	40076	53005	60022	71011	886//	903//		20052	20077	31003		70022	94015
BREMERHAVEN	7 129	11456	71903	10067	20062	40080	55002	69902	71011	876//			20065	20090	31005		70012	94019
CUXHAVEN	5 131	31525	82003	10074	20070	40079	55001		71022	875//			20069	20084	31004		79952	94020
HAMBURG, FLUGH.	16 147	11447	81706	10069	20049	40088	53002	69902	75011	885//	912//		20050	20090	31004		79902	94017
LUEBECK	8 156	31556	81705	10070	20043	40086	55000		71022	875//			20070	20082	31005		79902	94010
EMDEN	5 203	31413	82404	10052	20043	40076	53003		71022	886//	910//		20050	20082	31004		70052	94015
OLDENBURG	12 215	43//	////										20069		31006		70022	94019
AHLHORN	49 218	43//	////										20071	20094	31005		70012	94030
BREHEN, FLUGH.	3 224	11630	81702	10062	20055	40077	55002	69962	76162	8552//			20060	20095	32004		79962	94021
SOLTAU	77 235	11620	80000	10051	20045	40083	57007	60022	7636//	8652//			20040	20093	31002		70022	94026
LUECHOW	17 253	31615	71301	10047	20038	40088	57004		7102//	82532			20047	20086	30001		79902	94023
LINGEN	21 305	11430	82703	10068	20053	40078	55003	60042	76162	885//			20065	20092	31006		70052	94016
MUENSTER	63 313	11356	82904	10072	20068	40075	55000	60022	76162	875//			20072	20101	31007		70022	94006
OSNABRUECK	95 317	11430	82501	10074	20066	40080	55003	60012	7616//	875//			20074	20104	31006		70012	94008
GUETERSLOH	72 320	11336	81502	10072	20067	40078	55001	60032	75862	887//			20070		32005		70032	
BAD SALZUFLEN	96 325	11445	81502	10077	20067	40075	55003	60012	76165	885//			20075	20104	31006		70012	94019
HANNOVER, FLUGH.	56 338	11635	81401	10067	20057	40084	56003	60012	76111	885//			20066	20108	31004		70012	94037
BRAUNSCHWEIG	81 348	11430	81104	10066	20049	40083	56008	69902	76111	885//			20054	20097	31001		79922	94041
BERLIN-DAHLEM	51 381	31956	81505	10039	20013	40112	56008		71011	82037			20032	20065	30000		94010	
BERLIN-TEGEL, FLUGH.	37 382	31956	71607	10049	20017	40109	57009		71022	82038			20044	20074	30003		94012	
BERLIN-TEMP., FLUGH.	50 384	31956	71506	10046	20009	40113	56008		70511	81046			20036	20063	31002		94009	
DUESSELDORF, FLUGH.	45 400	11456	73001	10071	20065	40086	53001	60042	71062	878//			20071	20111	31006		70042	94019
RHOCHOLT	21 406	11756	81701	10058	20050	40078	55005	60022	7106//	875//	950//		20058	20106	31005		70042	94024
ESSEN	154 410	11215	80000	10064	20058	40083	53001	60022	76062	875//			20064	20097	31006		70022	94013
FAHLER ASTEN	839 427	11/01	92308	10020	20020	48388	55005	60022	74186				20020	20047	3/001	41003	70022	94011
BAD LIPPSPRINGE	151 430	11340	81503	10071	20061	40086	56003	60062	7616//	875//			20069	20102	31000		70062	94018
KASSEL	231 438	11322	82103	10072	20069	40082	55007	69972	75186	875//			20068	20082	31004		79992	94053
GOETTINGEN	175 444	11650	72207	10084	20062	40080	56008	69952	7106//	875//			20072	20095	31004		70022	94038
BRAUNLAGE	607 452	11335	82404	10047	20040	40092	56014	69932	763//	885//			20023	20052	3/102	41998	79952	94006
AACHEN	202 501	11360	81802	10062	20049	40085	51001	60052	76062	875//			20059	20102	31005		70052	94044
NOERVENICH	117 502	43//	////										20064		32006		70032	94035
MUERBURG	627 510	11156	82408	10040	20036	40089	55005	60052	71062	886//			20037	20063	31004		70052	94023
KOELN-BONN, FLUGH.	91 513	11425	81603	10075	20071	40085	55001	60072	75166	888//			20073	20100	31006		70072	94031
KOBLENZ	70 515	11570	82001	10079	20065	40082	56008	60072	70286	875//			20079	20119	31//		70072	94043
MARIENBERG	547 526	11365	82003	10041	20039	40081	56007	60082	76166	8582//			20041	20073	31003		70082	94030
GIESSEN	186 532	11450	80000	10068	20054	40086	55003	69952	71062	885//			20068	20092	31004		79952	94043
BAD HERSFELD	212 542	11335	80000	10066	20056	40090	55004	60012	7106//	885//			20046	20066	31002		70022	94015
WASSERKUPPE	921 544	11/00	91617	10032	20032	48400	58011	69942	76186			23 27	20032	20043	3/002	41998	70042	94006
TRIER	265 609	11345	82501	10064	20058	40089	55000	60182	75062	878//			20058	20089	31005		70192	94015
DEUSELBACH	480 615	11260	82003	10050	20044	40088	55007	60102	70362	878//			20045	20090	31003		70102	94021
PFERSFELD	396 626	43//	////										20043		31001		79912	
KL.FELDBERG/TS.	805 635	11/60	82906	10030	20023	48396	55007	69972	76364	8382//			20030	20055	3/003	41998	79972	94016
FRANKFURT, FLUGH.	111 637	11557	82603	10074	20066	40094	56007	69942	71082	885//	930//		20072	20096	31004		79942	94032
DARMSTADT	108 639	11550	80000	10080	20074	40085	56003	60022	7106//	875//			20080	20112	31005		70022	94031
WUERZBURG	268 655	11208	81202	10057	20051	40095	56011	69982	7468//	8557//			20057	20081	31004		70022	94020
BAD KISSINGEN	262 658	11120	70301	10061	20051	40093	56012	60022	7106//	866//			20060	20076	31005		70032	94033
COBURG	337 671	11441	81004	10044	20038	40105	57014	69962	721//	8652//			20041	20050	31001		70012	94016
BAMBERG	239 675	11621	80901	10048	20042	40101	57014	60012	72162	875//			20022	20071	31001		70022	94012
HOF	567 685	31540	81412	10009	21015	40120	56008		71011	875//			20007	20037	30102		94007	
WEIDEN	438 688	31756	70000	10012	21006	40129	55004		71011	84501			20010	20018	31101		70012	94000
BERUS	363 704	11/02	92406	10058	20056	40089	55006	60042	74764				20056	20093	31006		70042	94002
THOLEY	394 706	11012	82304	10056	20052	40088	55005	60032	71082	887//			20056	20078	31005		70032	94007
SAARBRUECKEN, FLUGH.	322 708	11530	72105	10064	20058	40093	57003	60022	71065	875//	923//		20053	20093	31005		70022	94009
WEINBIET	553 724	14556	82610	10054	20046	40084	56007	60022	71062	8357//			20053	20				

09 UHR GMT

06-09

STATION	HOEHE	III	IIHV	NDDFF	1STTT	2STTT	4PPPP	5APPP	7WWW	8NCCC	9HH//	FF-FF
			RX		N	NDDD			12	HLMH		XX GG
HELGOLAND	4	015	41112	82405	10050	20041	40089	52014	71022	886//		
LIST AUF SYLT	26	020	41/02	92709	10035	20035	40082	52015	74542			
LECK/NORDFRIESLAND	7	022										
HUSUM	28	026										
MEIERPIK	27	033										
SCHLESWIG	43	035	41535	82703	10069	20056	40091	52017	71022	875//		
HOHN	12	038										
KIEL-KRONSHAGEN	17	045	41335	80000	10072	20060	40088	52010	76162	875//		
KIEL-HOLTENAU	31	046										
NORDERNEY	11	113	41220	82202	10054	20051	40090	52014	71022	83602		
BREMERHAVEN	7	129	41435	82604	10075	20066	40092	52012	71065	876//		
CUXHAVEN	5	131	41428	82704	10066	20064	40093	52014	71022	886//		
HAMBURG, FLUGH.	16	147	41113	81802	10065	20057	40095	52007	76365	887//	903//	
LUEBECK	8	156	41425	81102	10066	20049	40090	52004	76122	885//		
EMDEN	5	203	41213	80000	10055	20045	40093	52017	71022	886//		
OLDENBURG	12	215										
AHLHORN	49	218										
BREMEN, FLUGH.	3	224	41235	83105	10076	20070	40089	52012	76166	885//		
SOLTAU	77	235	41407	80000	10065	20064	40093	53011	76364	885//		
LUECHOW	17	253	41506	81302	10061	20057	40094	52006	76364	885//		
LINGEN	21	305	41430	83005	10073	20066	40095	52017	72162	875//		
MUENSTER	63	313	41550	83102	10073	20061	40087	52012	76065	8657//		
OSNABRUECK	95	317	41445	83205	10075	20066	40092	52013	76166	875//		
GUETERSLOH	72	320	41125	82803	10077	20070	40091	52014	76165	887//		
BAD SALZUFLEN	98	325	41328	82101	10078	20070	40087	52012	75865	886//		
HANNOVER, FLUGH.	56	338	41419	80000	10079	20074	40092	52008	76062	885//	914//	
BRAUNSCHWEIG	81	348	41520	82401	10071	20061	40091	53008	71062	885//		
BERLIN-DAHLEM	51	381	42960	71607	10066	21008	40110	58001			81042	
BERLIN-TEGEL, FLUGH.	37	382	42858	71608	10063	21003	40108	55000			81538	
BERLIN-TEMP., FLUGH.	50	384	42958	71508	10065	21008	40109	56003			81032	
DUESSELDORF, FLUGH.	45	400	42458	72603	10078	20068	40102	52016			875//	
BOCHOLT	21	406	41627	81702	10070	20060	40094	52016	71022	8257//		
ESSEN	154	410	41656	82702	10068	20058	40096	52013	76062	8652//		
KAHLER ASTEN *	839	427	41/01	92410	10028	20028	48398	52009	74154			
BAD LIPPSPRINGE	151	430	41463	81802	10075	20059	40094	52009	70262	878//		
KASSEL	231	438	41328	71904	10072	20066	40091	51008	71052	8453//		
GOETTINGEN	175	444	41550	82303	10084	20060	40091	52011	76022	885//		
BRAUNLAGE	607	452	41220	82303	10048	20045	40094	53001	71062	887//		
AACHEN	202	501	41462	71402	10072	20058	40092	51008	72162	878//		
NOERVENICH	117	502										
HUERBURG	627	510	42480	82104	10053	20036	40091	50006			872//	
KOELN-BONN, FLUGH.	91	513	41357	82003	10082	20074	40095	52010	71052	878//		
KOBLENZ	70	515	42475	71903	10086	20064	40090	50008			878//	
MARIENBERG	547	526	41242	82305	10048	20046	40089	52010	71062	877//		
GIESSEN	186	532	41550	72503	10078	20064	40105	53020	71022	8553//		
BAD HERSFELD	212	542	41450	80000	10076	20066	40094	51006	72065	885//		
WASSERKUPPE *	921	544	41/00	91912	10037	20037	48406	51006	74565			
TRIER	265	609	41260	70000	10072	20060	40091	53003	70254	878//		
DEUSELBACH	480	615	42265	82402	10056	20050	40091	50004			878//	
PFERDSFELD	396	626										
KL.FELDBERG/TS. *	805	635	41078	83106	10038	20028	48405	52008	70265	8685//		
FRANKFURT, FLUGH.	111	637	41558	72104	10087	20065	40098	52005	71022	8753//	930//	
DARMSTADT	108	639	41350	70000	10090	20076	40098	51013	71022	8583//		
WUERZBURG	268	655	41540	81401	10069	20064	40097	51003	72164	875//		
BAD KISSINGEN	262	658	41119	80201	10064	20053	40097	53004	76022	886//		
COBURG	337	671	41537	81303	10050	20033	40109	53004	71022	885//		
BAMBERG	239	675	41628	81306	10062	20045	40108	52008	71022	875//		
HOF	567	685	41645	81313	10016	21015	40113	57004	72122	8251//		
WEIDEN	438	688	42760	70602	10035	21015	40123	58001			81518	
BERUS	363	704	41150	82403	10065	20058	40094	52006	71042	885//		
THOLEY	396	706										
SAARBRUECKEN, FLUGH.	322	708	41250	80000	10086	20058	40092	50003	71022	885//		
WEINBIET	553	724	45472	72906	10060	20045	40088	51004			83846	
KARLSRUHE	112	727	41457	72404	10102	20077	40096	51004	71022	82832		
MANNHEIM	96	729	41630	70902	10095	20084	40094	51005	71022	8653//		
STUTTGART (STADT)	286	737	42558	73503	10096	20064	40095	53005			87831	
STUTTGART, FLUGH.	396	738	41565	73601	10102	20060	40089	50001	70362	8557//		
OEHRINGEN	276	742	42562	82403	10092	20066	40086	58001			875//	
WEISSENBURG/BAY.	422	761	41742	72007	10061	20030	40100	55003	72122	8351//		
MUERNBERG	319	763	41635	81108	10061	20023	40103	50004	70522	8554//		
REGENSBURG	366	776	41730	80000	10034	20012	40119	58001	71022	81577		
GR. ARBER *	1445	791	42761	80408	10042	21059	48420	54000			85078	
FREIBURG	269	803	41267	70203	10079	20063	40092	50000	76166	8327//		
FREUDENSTADT *	797	815	42573	73005	10049	20028	48399	58003			8157//	
KLIPPENECK *	973	818	41/56	73002	10042	20035	48410	56009	76042	84778		
STOETTEN	734	836	41575	81701	10064	20049	40095	55007	72166	8457//		
ULM	522	838	43560	81301	10070	20064	40098	56005			8257//	
AUGSBURG	461	852	41640	71703	10073	20053	40105	57007	71022	8357//		
NEUBURG/DONAU	381	853										
LANDSBERG/LECH	623	857										
FUERSTENFELDBRUCK	519	858										
MUENCHEN, FLUGH.	530	866	41730	70000	10068	20056	40104	58004	71022	81501		
ERDING	462	869										
MUEHLDORF	401	875	41450	80000	10028	20012	40121	53002	71022	886//		
PASSAU	409	893	41958	70401	10032	21003	40128	53002	70341	8707//		
BREMENGARTEN	213	900										
FELDBERG/SCHW. *	1486	908	41/01	90704	11004	21004	48401	57005	74974			
KONSTANZ	443	929	42758	83601	10073	20060	40088	57013			8251//	
KEMPTEN	705	946	42962	83602	10072	20045	40092	56013			83072	
MEHRINGEN	634	947										
OBERSDORF *	810	948	42659	80000	10043	20015	48406	58008			8157//	
ZUGSPITZE *	2960	961	42/89	71427	11075	21087	47963	57006			81578	
HOHENPELZENBERG *	977	962	42675	80502	10053	20028	48416	58011			8157//	32 44
GARMISCH-PARTENK.	719	963	42975	82501	10054	20012	40105	57010			8807//	
WENDELSTEIN *	1832	980	42788	71524	10016	21044	48424	58003			83042	

12 UHR GMT

06-12

STATION	HOEHE III	IIHVV RX	NDOFF	1STTT N	2STTT NDDO	4PPPP	5APPP	6RRRT R	7WWWH 12	8NCCC HLMH	9HH//	FF-FF XX 66
HELGOLAND	4 015	31230	72705	10055	20047	40102	52013		71042	82612		
LIST AUF SYLT	26 020	31345	82605	10044	20034	40098	52015		71042	886//	907//	
LECK/NORDFRIESLAND	7 022											
HUSUM	28 026											
MEIERWIK	27 033											
SCHLESWIG	43 035	11556	72605	10097	20059	40099	52009	69901	71062	84202		
HOHN	12 038											
KIEL-KRONSHAGEN	17 045	11357	82801	10084	20070	40096	52008	60021	76062	877//		
KIEL-HOLTENAU	31 046											
NORDERNEY	11 113	32459	52806	10054	20050	40105	52015			81102		
BREMERHAVEN	7 129	11320	83105	10065	20056	40104	52012	69931	71065	876//		
CUXHAVEN	5 131	31213	82808	10063	20056	40103	52010		71022	886//		
HAMBURG, FLUGH.	16 147	11230	80000	10079	20072	40100	51005	60121	76165	885//	905//	
LUEBECK	8 156	11330	80203	10074	20060	40097	51007	60071	76062	875//		
EMDEN	5 203	31330	82703	10069	20045	40103	52010		71042	886//		
OLDENBURG	12 215											
AHLHORN	49 218											
BREMEN, FLUGH.	3 224	11345	83007	10086	20068	40096	50007	60021	76066	888//		
SOLTAU	77 235	11418	83405	10079	20074	40097	53004	60051	76064	885//		
LUECHOW	17 253	11205	80000	10073	20069	40095	51001	60031	75164	887//		
LINGEN	21 305	11556	62905	10099	20047	40102	52007	69961	70562	85830		
MUENSTER	63 313	11456	73503	10085	20061	40094	53007	69981	72165	878//		
OSNABRUECK	95 317	11456	73303	10083	20056	40101	52009	60021	72166	878//		
GUETERSLOH	72 320	41350	83106	10083	20063	40101	51010		75065	885//	99951	
BAD SALZUFLEN	98 325	11465	83303	10085	20063	40095	52008	60021	72165	888//		
HANNOVER, FLUGH.	56 338	11330	83405	10085	20077	40098	52006	60031	76062	885//	907//	
BRAUNSCHWEIG	81 348	11550	73003	10094	20066	40094	52004	60021	71062	878//		
BERLIN-DAHLEM	51 381	32860	71904	10110	21006	40102	55007			8353/		
BERLIN-TEGEL, FLUGH.	37 382	32760	71805	10111	21001	40100	56008			8257/		
BERLIN-TEMP., FLUGH.	50 384	32761	71508	10105	21016	40102	56006			8153/		
DUESSELDORF, FLUGH.	45 400	32462	73505	10094	20058	40111	52009			878//		
BOCHOLT	21 406	31530	73205	10099	20053	40103	52009		70522	878//		
ESSEN	154 410	11550	83304	10080	20056	40098	52003	69901	71062	8682/		
KAHLER ASTEN *	839 427	11268	82507	10044	20037	48408	53008	69901	70254	885//		
BAD LIPPSPRINGE	151 430	11457	82904	10089	20063	40102	52008	69921	71062	878//		
KASSEL	231 438	11575	81502	10098	20058	40092	53004	69901	70352	878//		
GOETTINGEN	175 444	11570	73403	10108	20050	40094	53005	69901	70362	878//		
BRAUNLAGE	607 452	11456	72804	10065	20051	40088	50000	60011	72862	8783/		
AACHEN	202 501	11458	80204	10083	20057	40102	52011	69921	70262	888//		
NOERVENICH	117 502											
MUENSTER	627 510	32384	83001	10058	20041	40103	53012			8727/		
KOELN-BONN, FLUGH.	91 513	11466	73506	10096	20056	40103	52009	69921	70252	878//		
KOBLENZ	70 515	32475	82702	10114	20045	40092	53003			83807		
MARIENBERG	547 526	11484	73001	10065	20053	40092	53008	69901	70262	872//		
GIESSEN	186 532	32574	72101	10106	20050	40104	50001			84201		
BAD HERSFELD	212 542	11562	72301	10100	20069	40091	58002	69941	70265	878//		
WASSERKUPPE *	921 544	11165	83004	10041	20038	48407	55000	69961	72865	875//		
TRIER	265 609	11468	82602	10090	20051	40098	52009	69931	70254	878//		
DEUSELBACH	480 615	32475	73202	10072	20050	40096	53008			878//		
PFERDSFELD	396 626											
KL.FELDBERG/TS. *	805 635	11168	70106	10054	20042	48413	53004	69901	70265	878//		
FRANKFURT, FLUGH.	111 637	32575	73504	10119	20054	40094	58002			8523/ 928//		
DARMSTADT	108 639	32565	72804	10116	20060	40091	56005			878//		
MUERZBURG	268 655	11456	80000	10087	20070	40092	56003	69901	76064	885//		
BAD KISSINGEN	262 658	11224	80303	10073	20058	40096	54000	69901	71062	886//		
COBURG	337 671	31550	81202	10066	20042	40103	58004			71022	885//	
BAMBERG	239 675	41556	81102	10073	20033	40101	56005			70522	885//	
HOF	567 685	11756	81204	10047	21012	40104	58001	69901	70562	8452/		
WEIDEN	438 688	32960	71105	10085	20002	40100	56012			8707/		
BERUS	363 704	31465	82901	10078	20049	40095	51003			70242	888//	
THOLEY	396 706	31463	83501	10078	20051	40093	51007			70142	86807	
SAARBUECKEN, FLUGH.	322 708	32465	72903	10086	20049	40094	52002			8581/ 918//		
WEINBIET	553 724	35575	70505	10076	20051	40083	56001			878//		
KARLSRUHE	112 727	32575	80000	10120	20053	40089	56005			878//		
MANNHEIM	96 729	32568	73603	10127	20070	40089	58004			83232		
STUTTGART (STADT)	286 737	32559	80204	10099	20064	40085	56009			888//		
STUTTGART, FLUGH.	396 738	11559	70204	10110	20051	40083	56005	69901	70162	878// 930//		
OEHRINGEN	276 742	32562	73303	10107	20055	40081	55003			8783/		
WEISSENBERG/BAY.	422 761	11556	62403	10112	20054	40079	57011	69901	70562	84872		
MUERNBERG	319 763	32558	80806	10094	20025	40091	57008			875// 920//		
REGENSBURG	366 776	31957	51203	10089	21002	40094	58015			70522	80001	
GR. ARBER *	1445 791	32862	70707	10065	21041	48417	58004			82078		
FREIBURG	269 803	11468	83403	10089	20067	40087	56004	60021	70262	878//		
FREUDENSTADT *	797 815	32477	73303	10066	20031	48399	58004			878//		
KLIPPENECK *	973 818	11365	60604	10063	20047	48408	56006	69901	70164	86832		
STOETTEN	734 836	11468	73404	10075	20049	40084	56006	60011	70262	878//		
ULM	522 838	11465	50505	10110	20062	40074	58013	69941	70162	84201		
AUGSBURG	461 852	32662	61305	10109	20051	40082	57015			81171		
NEUBURG/DONAU	381 853											
LANDSBERG/LECH	623 857											
FUERSTENFELDBRUCK	519 858											
MUENCHEN, FLUGH.	530 866	31957	80203	10099	20052	40079	57015			70522	80007	
ERDING	462 869											
MUEHLDORF	401 875	31950	61001	10088	20049	40092	58018			70522	81032	
PASSAU	409 893	31957	51102	10104	20025	40097	57016			70541	80002	
BREMERTEN	213 900											
FELDBERG/SCHW. *	1486 908	11/00	90303	10000	20000	48396	56005	60011	74574			
KONSTANZ	443 929	32568	82001	10121	20051	40062	57016			8117/		
KEMPTEN	705 946	32568	80904	10087	20041	40067	57019			8157/		
MEMMINGEN	634 947											
OBERSTDORF *	810 948	32664	80000	10074	20033	48397	57019			8157/		
ZUGSPITZE *	2960 961	31/03	71315	11062	21078	47960	56004			74122	8457/	35 46
HOHENPEIßENBERG *	977 962	32670	80814	10056	20035	48403	57016			81578		
GARMISCH-PARTENK.	719 963	32880	70702	10100	20033	40068	57022			81572		
WENDELSTEIN *	1832 980	32788	71616	10026	21044	48414	57008			83042		24 38

15 UHR GMT

12-15

STATION	HOEHE III	IIHVV RX	NDOFF	1STTT N	2STTT NDD	4PPPP	SAPPP	7WWW 12	8NCCC HLMM	9HH//	FF-FF XX GG
HELGOLAND	4 015	42660	52705	10059	20046	40113	52011		81532		
LIST AUF SYLT	26 020	41/05	92608	10039	20039	40107	52009	74742			
LECK/NORDFRIESLAND	7 022										
HUSUM	28 026										
MEIERWIK	27 033										
SCHLESWIG	43 035	41420	73208	10076	20049	40107	52007	71022	8583/		
HOHN	12 038										
KIEL-KRONSHAGEN	17 045	41560	82702	10098	20067	40100	52004	70362	878//		
KIEL-HOLTENAU	31 046										
NORDERNEY	11 113	42560	62605	10060	20049	40117	52012		81202		
BREMERHAVEN	7 129	41108	43109	10058	20050	40117	52013	74641	84701		
CUXHAVEN	5 131	41224	73007	10052	20047	40114	53011	71042	876//		
HAMBURG, FLUGH.	16 147	42459	72703	10095	20067	40107	52007		878//	916//	
LUEBECK	8 156	41562	73201	10095	20053	40106	53009	70262	878//		
EMDEN	5 203	42560	53105	10086	20035	40116	51013		81131		
OLDENBURG	12 215										
AHLHORN	49 218										
BREMEN, FLUGH.	3 224	41557	62904	10097	20046	40106	51010	70566	84801	925//	
SOLTAU	77 235	41456	83304	10087	20064	40107	52011	72162	888//		
LUECHOW	17 253	41324	80103	10082	20070	40107	52012	71054	885//		
LINGEN	21 305	41550	73208	10101	20038	40115	52013	70522	86830		
MUENSTER	63 313	41556	73506	10102	20033	40103	52010	70522	85842		
OSNABRUECK	95 317	41560	73206	10103	20035	40110	52009	70262	84801		
GUETERSLOH	72 320	41458	73403	10092	20052	40110	52009	70552	878//		
BAD SALZUFLEN	98 325	42565	73603	10093	20050	40106	52011		8683/		
HANNOVER, FLUGH.	56 338	41340	83104	10085	20069	40110	51012	71065	888//	909//	
BRAUNSCHWEIG	81 348	41350	73104	10093	20068	40100	52006	78022	878//		
BERLIN-DAHLEM	51 381	42762	71805	10107	21007	40102	55000		8653/		
BERLIN-TEGEL, FLUGH.	37 382	42960	71505	10110	21012	40097	56003		84032		
BERLIN-TEMP., FLUGH.	50 384	42762	71507	10100	21018	40102	55000		875//		
DUESSELDORF, FLUGH.	45 400	41659	80105	10094	20058	40117	53006	72522	8455/		
BOCHOLT	21 406	41545	83607	10098	20045	40114	52011	70522	888//		
ESSEN	154 410	41658	80403	10084	20047	40104	52005	70262	885//		
KAHLER ASTEN *	839 427	41/01	93509	10030	20030	48410	52005	76164			
BAD LIPPSPRINGE	151 430	41350	83505	10079	20052	40113	52010	71062	888//		
KASSEL	231 438	42563	83507	10095	20057	40097	53005		878//		
GOETTINGEN	175 444	42570	80202	10105	20052	40096	53002		888//		
BRAUNLAGE	607 452	42475	73002	10068	20040	40094	52005		878//		
AACHEN	202 501	41440	83605	10070	20054	40116	52012	76062	877//		
NOERVENICH	117 502										
MUERBURG	627 510	42480	70105	10058	20031	40104	53001		872//		
KOELN-BONN, FLUGH.	91 513	42562	73607	10101	20051	40104	53001		8688/		
KOBLENZ	70 515	42575	83207	10109	20058	40093	53001		878//		
MARIENBERG	547 526	42475	83406	10069	20055	40091	55002		872//		
GIESSEN	186 532	42580	73406	10106	20040	40101	55002		872//		
BAD HERSFELD	212 542	42566	71302	10104	20054	40097	53008		878//		
WASSERKUPPE *	921 544	42058	83508	10039	20035	48410	53004		875//		
TRIER	265 609	42575	70603	10101	20051	40093	55004		8582/		
DEUSELBACH	480 615	42475	83507	10082	20034	40091	57003		878//		
PFERDSFELD	396 626										
KL.FELDBERG/TS. *	805 635	42371	83505	10059	20020	48413	55001		888//		
FRANKFURT, FLUGH.	111 637	42580	71004	10117	20049	40092	55002		8687/		
DARMSTADT	108 639	42570	73504	10120	20056	40091	55000		8527/		
MUERZBURG	268 655	41325	80507	10078	20064	40096	51003	71062	875//		
BAD KISSINGEN	262 658	41324	80402	10078	20060	40095	54000	76022	877//		
COBURG	337 671	41556	81001	10069	20035	40100	57003	76122	875//		
BAMBERG	239 675	41557	72903	10086	20042	40094	58005	70562	875//		
HOF	567 685	42658	71104	10080	20006	40092	56004		875//		
WEIDEN	438 688	42962	70805	10101	20006	40086	57011		85031		
BERUS	363 704	41470	80503	10092	20045	40092	56001	75022	822//		
THOLEY	394 706	42581	80304	10095	20028	40087	56003		8481/		
SAARBUECKEN, FLUGH.	322 708	41545	80103	10086	20042	40092	55002	76062	8482/		
WEINBIET	553 724	44/06	90606	10063	20057	40087	53001	76164			
KARLSRUHE	112 727	41565	80000	10113	20060	40090	54000	72582	878//		
MANNHEIM	96 729	41565	83502	10115	20056	40090	53001	76022	878//		
STUTTGART (STADT)	286 737	42560	80106	10108	20058	40083	56001		888//		
STUTTGART, FLUGH.	396 738	42558	70208	10114	20045	40078	56004		8683/		
OEHRINGEN	276 742	42560	80406	10104	20065	40080	56001		888//		
WEISSENBURG/BAY.	422 761	42661	80306	10110	20043	40073	55005		888//		
MUERBERG	319 763	42558	80406	10110	20033	40083	56005		8357/		
REGENSBURG	366 776	41956	81502	10098	20030	40084	56008	70522	8801/		
GR. ARBER *	1445 791	42859	70507	10068	21033	48413	58004		83078		
FREIBURG	269 803	41240	83407	10080	20080	40086	56001	76162	888//		
FREUDENSTADT *	797 815	41361	83305	10045	20034	48395	55000	76322	877//		
KLIPPENECK *	973 818	41230	80206	10056	20044	48401	56006	71022	888//		
STOETTEN	734 836	42463	80307	10078	20057	40079	56005		8781/		
ULM	522 838	42570	80307	10104	20051	40070	55005		8757/		
AUGSBURG	461 852	41757	70509	10089	20051	40078	56008	70522	8357/		
NEUBURG/DONAU	381 853										
LANDSBERG/LECH	623 857										
FUERSTENFELDBRUCK	519 858										
MUENCHEN, FLUGH.	530 866	41850	80307	10088	20061	40070	56012	71022	8807/		
ERDING	462 869										
MUEHLDORF	401 875	42958	71108	10116	20062	40066	57020		83032		
PASSAU	409 893	42962	70904	10126	20027	40079	58015		8707/		
BREMgarten	213 900										
FELDBERG/SCHW. *	1486 908	41/00	90505	10000	20000	48398	52002	74544			
KONSTANZ	443 929	42672	83405	10120	20064	40052	55009		8552/		
KEMPTEN	705 946	42965	80103	10093	20045	40059	56006		86072		
MEMMINGEN	634 947										
OBERSTADT *	810 948	42662	83603	10086	20033	48392	56007		83878		
ZUGSPITZE *	2960 961	41/84	71518	11059	21072	47954	56005	74144	82572	30 43	
HOHENPEIßENBERG *	977 962	42672	80613	10065	20035	48393	56010		81578		
GARMISCH-PARTENK.	719 963	42882	70904	10134	20033	40039	57017		81542		
WENDELSTEIN *	1832 980	42788	72013	10029	21040	48403	57011		82042	22 36	

Bei Flughäfen : Höhe = offizielle Flugplatzhöhe  
 \* Bergstation



21 UHR GMT

18-21

STATION	HOEHE	III	IIHVV	NDDFF	1STTT	2STTT	4PPFF	5APPP	7WWW	8NCCC	9HH//	FF-FF
			RX		N	NDD			12	HLMH		XX GG
HELGOLAND	4	015	41135	72811	10047	20035	40144	52013	71011	876//	902//	
LIST AUF SYLT	26	020	41/06	92808	10036	20036	40136	52018	7434/			
LECK/NORDFRIESLAND	7	022	41112	82805	10042	20023	40148	52013	71042	886//		
HUSUM	28	026	41/02	92805	10027	20025	40144	52018	74344			
MEIERWIK	27	033	41450	72709	10022	20010	40144	53019	71011	876//		
SCHLESWIG	43	035	41/08	92806	10029	20029	40142	52017	74342			
HOHN	12	038	41/03	92905	10020	20017	40146	52022	74344			
KIEL-KRONSHAGEN	17	045										
KIEL-HOLTENAU	31	046	41010	83008	10034	20021	40130	52018	71011	886//		
NORDERNEY	11	113										
BREMERHAVEN	7	129	41140	22903	10045	20040	40153	52021	71000	82600		
CUXHAVEN	5	131	41918	02505	10036	20035	40151	52019	72811			
HAMBURG, FLUGH.	16	147	41/06	93203	10035	20035	40147	52020	74722			
LUEBECK	8	156	41440	83205	10060	20041	40138	52017	71022	875//		
EMDEN	5	203	42558	13004	10042	20029	40154	52018	81500			
OLDENBURG	12	215	42958	03402	10040	20019	40157	52020				
AHLHORN	49	218	41950	03306	10054	20025	40157	52026	71000			
BREMEN, FLUGH.	3	224	42558	73205	10046	20038	40149	52019	83501	925//		
SOLTAU	77	235										
LUECHOW	17	253										
LINGEN	21	305										
MUENSTER	63	313	41956	73203	10062	20045	40144	51018	71022	84032		
OSNABRUECK	95	317										
GUETERSLOH	72	320	41526	70105	10064	20050	40150	52021	71022	85532		
BAD SALZUFLEN	98	325										
HANNOVER, FLUGH.	56	338	41750	53205	10058	20052	40146	52015	71042	85500		
BRAUNSCHWEIG	81	348	41730	83006	10069	20059	40136	52014	7102/	885//		
BERLIN-DAHLEM	51	381	41956	82402	10076	20038	40125	52006	72162	8802/		
BERLIN-TEGEL, FLUGH.	37	382	41557	82601	10077	20037	40121	52008	72162	875//	925//	
BERLIN-TEMP., FLUGH.	50	384	41957	82602	10089	20028	40124	53009	76166	8802/		
DUESSELDORF, FLUGH.	45	400	42959	73506	10081	20046	40161	52024	8707/			
BOCHOLT	21	406										
ESSEN	154	410	42559	83307	10072	20040	40157	52021	8257/			
KAHLER ASTEN *	839	427	41/01	93610	10022	20022	48435	52014	75054			
BAD LIPPSPRINGE	151	430										
KASSEL	231	438	42660	73605	10070	20054	40136	52016	8253/			
GOETTINGEN	175	444										
BRAUNLAGE	607	452										
AACHEN	202	501	42562	83204	10065	20035	40161	52018	875//			
NOERVENICH	117	502	41562	83005	10064	20036	40150	52014	72166	875//		
MUERBURG	627	510										
KOELN-BONN, FLUGH.	91	513	41556	73401	10082	20054	40149	52019	71022	875//		
KOBLENZ	70	515										
MARIENBERG	547	526										
GIESSEN	186	532	42558	83506	10076	20045	40131	52010	8252/			
BAD HERSFELD	212	542										
WASSERKUPPE *	921	544	41/00	90112	10034	20033	48430	52014	76154			
TRIER	265	609	41460	80205	10068	20054	40141	52020	72166	875//		
DEUSELBACH	480	615										
PFERDSFELD	396	626	41559	53610	10065	20044	40135	52014	72162	85500		
KL.FELDBERG/TS. *	805	635	41/01	90309	10034	20034	48434	52017	75154			
FRANKFURT, FLUGH.	111	637	41668	80207	10086	20066	40129	52017	76022	8252/		
DARMSTADT	108	639										
MUERBURG	268	655										
BAD KISSINGEN	262	658										
COBURG	337	671										
BAMBERG	239	675										
HOF	567	685	42558	71201	10034	21006	40129	52015	8457/			
WEIDEN	438	688	42962	00303	10034	20005	40120	52007				
BERUS	363	704										
THOLEY	396	706										
SAARBRUECKEN, FLUGH.	322	708	41565	80207	10066	20054	40128	52016	76166	8452/		
WEINBIET	553	724										
KARLSRUHE	112	727	41540	80000	10081	20074	40112	51011	76166	885//		
MANNHEIM	96	729	41658	83505	10087	20079	40122	52016	76166	885//	940//	
STUTTGART (STADT)	286	737	41338	80204	10084	20064	40112	52012	76262	885//		
STUTTGART, FLUGH.	396	738	41240	83609	10088	20053	40103	52011	76062	887//	905//	
OEHRINGEN	276	742	41456	80702	10075	20063	40107	52011	76122	887//		
WEISSENBURG/BAY.	422	761	42960	80304	10073	20048	40100	52008	8807/			
MUERNBERG	319	763	41950	83602	10062	20047	40110	52009	71022	8807/		
REGENSBURG	366	776	41957	73607	10046	20004	40103	51007	70522	80008		
GR. ARBER *	1445	791										
FREIBURG	269	803	41235	83508	10071	20069	40107	52007	75165	887//		
FREUDENSTADT *	797	815										
KLIPPENECK *	973	818										
STOETTEN	734	836	41557	70307	10054	20050	40108	51008	72162	83512		
ULM	522	838										
AUGSBURG	461	852	42658	70303	10068	20030	40097	53008	8357/			
NEUBURG/DONAU	381	853	41956	80402	10067	20012	40104	51003	70522	8801/		
LANDSBERG/LECH	623	857	41545	80304	10051	20020	40102	53005	71022	885//		
FUERSTENFELDBRUECK	519	858	41646	73103	10040	20008	40111	52008	71022	82531		
MUENCHEN, FLUGH.	530	866	42758	73104	10051	20023	40090	52007	8253/			
ERDING	462	869	41937	80106	10050	20020	40090	52007	71022	8802/		
MUEHLDORF	401	875										
PASSAU	409	893	42959	83602	10064	20023	40097	53004	8807/	959//		
BREMENHOF	213	900	41460	83612	10070	20056	40112	52011	75866	888//		
FELDBERG/SCHW. *	1486	908	41/00	90310	11007	21007	48409	50004	77185			
KONSTANZ	443	929	42662	80107	10095	20051	40078	51005	875//	934//		
KEMPTEN	705	946										
MEMMINGEN	634	947	41545	80509	10051	20029	40110	51008	71022	885//		
OBERSTDORF *	810	948										
ZUGSPITZE *	2960	961	41/86	41305	11078	21091	47958	50000	70141	81542		
HOHENPEISSLERBERG *	977	962	41357	70208	10037	20012	48402	51004	71042	875//	908//	
GARMISCH-PARTENK.	719	963										
WENDELSTEIN *	1832	980	42788	81820	10013	21044	48411	51004	82048			

Bei Flughäfen : Höhe = offizielle Flugplatzhöhe  
\* Bergstation

# Europäischer Wetterbericht

Amtsblatt des Deutschen Wetterdienstes

Beilage 2

## AEROLOGISCHE WETTERMELDUNGEN

Jahrgang 7 Dienstag, den 15. März 1983 Nummer 74

### Radiosondenmessungen

Station	Schleswig				Hannover				Essen				Stuttgart				München				Berlin														
YYGG	1512				1512				1512				1512				1512				1512														
mb	HHHH	TT	T <sub>d</sub>	T <sub>d</sub>	ddfff	HHHH	TT	T <sub>d</sub>	T <sub>d</sub>	ddfff	HHHH	TT	T <sub>d</sub>	T <sub>d</sub>	ddfff	HHHH	TT	T <sub>d</sub>	T <sub>d</sub>	ddfff	HHHH	TT	T <sub>d</sub>	T <sub>d</sub>	ddfff	HHHH	TT	T <sub>d</sub>	T <sub>d</sub>	ddfff					
	P <sub>n</sub> P <sub>n</sub> P <sub>n</sub>	TT	T <sub>d</sub>	T <sub>d</sub>	ddfff	P <sub>n</sub> P <sub>n</sub> P <sub>n</sub>	TT	T <sub>d</sub>	T <sub>d</sub>	ddfff	P <sub>n</sub> P <sub>n</sub> P <sub>n</sub>	TT	T <sub>d</sub>	T <sub>d</sub>	ddfff	P <sub>n</sub> P <sub>n</sub> P <sub>n</sub>	TT	T <sub>d</sub>	T <sub>d</sub>	ddfff	P <sub>n</sub> P <sub>n</sub> P <sub>n</sub>	TT	T <sub>d</sub>	T <sub>d</sub>	ddfff	P <sub>n</sub> P <sub>n</sub> P <sub>n</sub>	TT	T <sub>d</sub>	T <sub>d</sub>	ddfff					
10																																			
20	2572	-59	27	74		2591	-61	26	56		2594	-60	27	58		3055	-51	25	55		3066	-42	25	75		3057	-40	25	66						
30	2323	-68	26	63		2341	-63	27	48		2344	-63	27	54		2356	-60	28	40		2358	-61	26	37		2347	-61	27	58						
50	2013	-65	28	47		2026	-61	27	38		2029	-61	27	30		2038	-61	28	32		2040	-61	27	30		2032	-61	27	38						
70	1807	-63	27	41		1817	-61	26	37		1820	-60	27	36		1827	-58	27	20		1831	-60	26	26		1821	-59	26	32						
100	1586	-60	26	34		1594	-59	26	25		1596	-58	27	21		1602	-56	26	29		1606	-56	26	24		1597	-57	26	29						
150	1330	-55	26	24		1336	-54	24	28		1337	-53	26	15		1342	-53	25	21		1346	-53	25	27		1339	-55	26	29						
200	1145	-53	24	26		1151	-54	-63	22	44	1151	-53	-59	23	29	1156	-53	-64	21	35	1161	-57	-59	22	43	1154	-55	-67	24	28					
250	1002	-55	22	40		1008	-55	-63	21	35	1007	-54	-60	23	32	1014	-60	-63	24	43	1021	-60	-61	23	58	1013	-61	-68	22	40					
300	0886	-55	-60	21	44	0893	-56	-64	22	65	0891	-55	-59	23	64	0898	-53	-56	28	69	0906	-52	-53	22	60	0899	-55	-62	21	44					
400	0697	-43	-47	21	38	0703	-40	-51	23	48	0701	-40	-47	23	57	0706	-38	-43	22	30	0712	-35	-36	22	48	0708	-39	-49	22	38					
500	0542	-29	-30	20	36	0547	-27	-40	21	31	0544	-27	-35	23	37	0548	-25	-28	20	24	0553	-23	-24	23	38	0551	-25	-32	22	33					
700	0291	-11	-12	23	16	0293	-9	-11	23	18	0293	-11	-11	21	10	0294	-7	-10	21	20	0297	-5	-9	23	22	0297	-8	-9	22	25					
850	0139	-2	-4	27	10	0140	-1	-1	26	11	0141	-1	-2	26	06	0140	0	0	02	01	0141	3	0	12	10	0143	3	1	19	16					
1000	0008	7	5	25	03	0008	8	7	29	05	0009					0007					0008					0009	7	-2	15	08					
Markierte Punkte						015	-58	26	63							010	-51	25	55							004	-17	22	82						
						024	-63									014	-54				015		26	59		004	-16								
						039	-64									020	-58	25	50		020	-57	26	50		005		25	96						
						048	-60									034	-60				033	-62	26	33		006	-25								
						050	-61	27	38							038	-59				067	-60				006	-33								
						057	-62									047	-62	28	28		081	-58				007	-32								
						077	-61									055		28	23		087	-59				008		25	69						
						106	-58				005	-41	27	60		066	-58				015		26	59		009		26	50						
						125	-55				008	-50	25	78		076	-59				020	-57	26	50		017	-57								
						130		26	23		009	-52				103		26	31		033	-62	26	33		026	-56								
						179	-52				012		27	46		146		26	18		067	-60				030		27	58						
						205		21	45		025	-63	27	65		147	-52				067	-60				036	-65								
						231	-57	-65			037	-65				180		25	38		081	-58				057	-59								
						250	-55	-63	21	35	047	-60				192	-54	-60			087	-59				057	-59								
						254	-54	-62			053	-62	27	33		200	-53	-64	21	35	118	-54	25	22		057	-59								
						279	-58	-66	22	54	070	-60	27	36		226	-56	-60	23	31	165	-53				087	-60								
						317	-54	-62	22	69	100	-58	27	21		250	-60	-63	24	43	175	-56				087	-60								
						378	-43	-52			109	-56				310	-52	-55	23	71	197	-56	-58	22	43	030		26	31						
						421	-37	-50			175		25	23		400	-38	-43	22	30	207	-59	-61			033		26	31						
						476	-30	-42			217	-51	-57	23	28	310	-38	-43	22	30	223	-57	-59	22	30	067		26	18						
					500	-27	-40	21	31	292	-57	-61	23	64	424	-35	-37	20	28	235	-60	-61			081		26	31							
					523	-24	-37			358	-47	-51	23	76	538		20	22		265	-60	-61	23	69	087		26	18							
					600		20	24		415	-38	-46	23	57	600		21	26		357	-41	-42	22	48	036	-65									
					619	-13	-23			562	-21	-30			634	-11	-16	22	27	502	-23	-23	23	38	057	-59									
					670	-12	-14			598	-17	-21			658	-10	-11			600		24	16		036	-65									
					732	-7	-9			600		22	28		665	-11	-11			655	-8	-11			057	-59									
					769	-3	-6			621	-16	-22			715	-6	-10	20	20	678	-7	-10	24	23	081		26	31							
					800		25	13		678	-10	-15			770	-2	-3			800		18	14		087		26	18							
					813	-3	-3			687	-12	-12	21	10	780	-3	-3	15	07	814	4	-3	17	13	030		26	31							
					841	-1	-1			800		25	08		800		17	05		849	3	0			036	-65									
					900	2	1	27	10	834	-2	-2			810		18	04		853		13	11		057	-59									
					905		27	10		862	-1	-2			850	0	0	02	01	891	5	4	08	07	0315		25	96							
					934	4	4			889		29	04		871		36	06		925	5	5			0435										
					955	4	4			893	1	1			894	3	3	34	07	940	7	5			0443										
					003	8	8	29	05	992	9	6	35	04	971	10	7	32	03	952	9	5	10	03	0603										
Tropopause	287	-57	-62	21	45	279	-58	-66	22	54	292	-57	-61	23	64	250	-60	-63	24	43	265	-60	-61	23	69	259	-62	-69	22	41					
Max-wind	017	-59	28	86		015	-58	26	63		008	-50	25	78		310	-52	-55	23	71	008	-38	25	87		005									

# Europäischer Wetterbericht

Amtsblatt des Deutschen Wetterdienstes

Beilage 2

AEROLOGISCHE WETTERMELDUNGEN

Jahrgang 7

Dienstag, den 15. März 1983

Nummer 74

## Radiosondenmessungen

Station	Schleswig	Hannover	Essen	Stuttgart	München	Berlin
YYGG	1500		1500		1500	
mb	HHHH TT T <sub>d</sub> T <sub>d</sub> dffff P <sub>n</sub> P <sub>n</sub> P <sub>n</sub> TT T <sub>d</sub> T <sub>d</sub> dffff	HHHH TT T <sub>d</sub> T <sub>d</sub> dffff P <sub>n</sub> P <sub>n</sub> P <sub>n</sub> TT T <sub>d</sub> T <sub>d</sub> dffff	HHHH TT T <sub>d</sub> T <sub>d</sub> dffff P <sub>n</sub> P <sub>n</sub> P <sub>n</sub> TT T <sub>d</sub> T <sub>d</sub> dffff	HHHH TT T <sub>d</sub> T <sub>d</sub> dffff P <sub>n</sub> P <sub>n</sub> P <sub>n</sub> TT T <sub>d</sub> T <sub>d</sub> dffff	HHHH TT T <sub>d</sub> T <sub>d</sub> dffff P <sub>n</sub> P <sub>n</sub> P <sub>n</sub> TT T <sub>d</sub> T <sub>d</sub> dffff	HHHH TT T <sub>d</sub> T <sub>d</sub> dffff P <sub>n</sub> P <sub>n</sub> P <sub>n</sub> TT T <sub>d</sub> T <sub>d</sub> dffff
10	2581 -64 27 68	2596 -63 28 53	3034 -54 27 64		3055 -49 25 52	
20	2333 -66 27 58	2347 -64 28 42	2599 -61 27 50		2611 -59 27 43	
30	2021 -63 27 44	2032 -62 28 34	2346 -61 28 47		2357 -61 27 39	
50	1814 -62 27 44	1823 -61 27 28	1822 -60 26 32	2042 -60 27 32	2040 -61 28 32	
70	1591 -59 23 36	1600 -58 26 28	1598 -58 26 31	1831 -58 26 29	1830 -60 27 24	
100	1334 -55 23 36	1341 -54 24 32	1338 -53 24 34	1606 -56 26 33	1606 -56 28 18	
150	1149 -54 22 32	1156 -54 -57 22 37	1152 -52 -56 23 33	1348 -53 25 31	1348 -56 25 35	
200	1007 -58 22 50	1014 -58 -61 22 50	1008 -55 -58 23 42	1163 -55 -57 24 32	1165 -56 -63 24 40	
300	0892 -56 -59 22 53	0899 -55 -57 22 54	0892 -56 -58 22 63	1022 -59 -61 24 58	1025 -60 -66 26 51	
400	0703 -40 -45 23 47	0707 -38 -40 23 43	0703 -40 -42 20 54	0906 -53 -55 25 58	0909 -53 -60 26 35	
500	0546 -27 -29 22 45	0549 -26 -30 23 33	0546 -27 -30 22 42	0714 -36 -38 21 36	0716 -35 -41 23 26	
700	0293 -8 -16 22 25	0296 -8 -12 23 19	0295 -9 -13 22 27	0554 -23 -24 20 29	0557 -24 -28 22 26	
850	0140 1 -1 22 28	0142 2 -0 23 21	0141 1 -1 23 16	0299 -6 -6 24 14	0302 -5 -9 22 18	
1000	0007 8 5 19 04	0008 9 4 18 05	0008	0144 3 2 23 05	0145 6 -7 18 09	
Markante Punkte			005 -40 26 75			
			006 -47			
			009 26 58			
			012 -57 27 76			
		020 -63 28 53				
		026 -64				
		035 -64				
		040 -61				
		058 -63				
		062 -61				
		075 -61				
		080 -59				
		085 -60				
		120 -56				
		136 -56				
		160 -53				
		175 -53				
		200 -54 -57 22 37				
		217 -55 -58				
		272 -60 -62 22 54				
	290 22 55					
	367 -42 -44					
	456 -31 -34					
	486 -28 -31					
	547 -20 -29					
	583 -16 -25					
	600 22 25					
	683 -10 -13					
	740 -4 -12					
	778 -4 -4					
	800 23 17					
	900 22 24					
	906 22 24					
	934 9 4					
	974 10 5					
	003 9 4 17 04					
			005 -40 26 75			
			006 -47			
			009 26 58			
			012 -57 27 76			
			017 -63			
			020 -61 27 50			
			026 28 38			
			030 -61 28 47			
			036 -65			
			046 -62 27 26			
			056 26 40			
			064 -60			
			100 -58 26 31			
			116 27 23			
			138 24 35	040 -62 27 36		
			155 -52	068 -58 25 30		
			200 -52 -56 23 33	082 -60 27 23		
			217 -53 -57 23 47	094 -56		
			250 -55 -58 23 42	111 -57		
			285 -59 -61 22 57	158 -52		
			312 -54 -56 22 66	170 24 37		
			360 21 57	186 -56		
			420 20 57	205 -55 -57 24 31		
			492 -27 -30	241 -57 -59 24 45		
			538 -24 -26	259 -61 -63 24 69		
			600 23 32	300 -53 -55 25 58		
			629 -14 -18	400 -36 -38 21 36		
			648 -13 -16	600 -14 -16 23 22		
			709 -9 -13	440 20 41		
			745 -6 -6	500 -23 -24 20 29		
			800 22 25	600 22 20		
			852 1 -1	730 -4 -4 24 11		
			862 1 1	800 23 05		
			889 24 10	825 1 1 23 03		
			957 8 4 21 17	877 23 05		
			992 8 6 19 08	900 22 08		
				955 10 6		
				975 9 7 15 05		
					010 -49 25 52	
					016 -57	
					022 -60	
					030 -61 27 39	
					036 -61 26 22	
					050 -61 28 32	
					070 -60 27 24	
					074 -60 26 32	
					100 -56 28 18	
					150 -56 25 35	
					186 -55 -63 25 36	
					209 -57 -64	
					227 -61 -67 24 57	
					262 -59 -65 26 47	
					300 -53 -60 26 35	
					438 -30 -34 24 24	
					485 -26 -30 23 27	
					561 -16 -23	
					586 -15 -16	
					600 -14 -16 23 22	
					620 -12 -13	
					680 -7 -10	
					741 -1 -8	
					786 4 -9	
					800 20 10	
					820 5 -9	
					842 6 -9 18 08	
					857 17 09	
					921 8 3 12 14	
					956 1 0 08 04	
Tropopause	267 -61 -64 22 61	272 -60 -62 22 54	285 -59 -61 22 57	259 -61 -63 24 69	262 -59 -65 26 47	
Max-wind	019 -63 27 68 267 -61 -64 22 61		012 -57 27 76 312 -54 -56 22 66		259 -61 -63 24 69	
30/50	0312	0315	0314		0317	
50/100	0430	0432	0434		0434	
100/200	0442	0444	0446	0436	0443	
200/500	0603	0607	0606	0609	0608	
500/1000	0539	0541	0538	0544	0545	

## Höhenwinde

STATION	SCHLESWIG	HANNOVER	ESSEN	STUTTGART	MÜNCHEN	BERLIN	Berlin	
YYGG	1506		1506		1506		1506	
PILOTEN	DDFFF	DDFFF	DDFFF	DDFFF	DDFFF	DDFFF	ddfff	ddfff
GIPFEL-	26.7	28.5	30.9	28.2	26.4	26.4		
PUNKT	DDFFF	DDFFF	DDFFF	DDFFF	DDFFF	DDFFF		
KM	27 65	25 55	27 56	26 46	27 38	27 68		
30.9			27 56					
26.4	27 64	27 70	27 63	26 38	27 38	27 68		
23.7	27 58	27 52	28 48	27 40	28 34	28 56		
20.7	27 49	26 34	27 33	27 27	28 24	27 34		
18.3	26 36	25 35	27 30	27 26	29 24	27 39		
15.9	26 31	26 34	26 31	27 23	28 27	26 27		
13.5	24 30	25 29	24 28	25 24	26 25	24 27		
12.0	22 34	23 30	22 26	24 36	24 37	24 31		
10.5	21 51	23 29	22 42	23 33	25 34	23 41		
9.0	21 58	21 49	22 57	23 49	25 59	23 48		
7.2	21 48	22 36	22 47	21 35	22 48	22 48		
5.4	21 45	21 29	22 29	22 31	22 22	21 39		
4.2	21 35	20 32	22 24	22 29	22 22	22 32		
3.0	22 24	21 29	22 14	24 17	—	22 27		
2.1	22 20	18 19	23 16	24 13	—	21 18		
1.5	23 17	18 14	23 14	20 16	—	20 12		
0.9	23 13	21 8	23 11	19 7	—	20 18		
MAXIMAL-	HHHH DDFFF	HHHH DDFFF	HHHH DDFFF	HHHH DDFFF	HHHH DDFFF	HHHH DDFFF	HHHH	ddfff
WINDE	2665 27 65	2640 27 70	2660 27 65 0640 22 70		1005 25 70	2640 27 68		