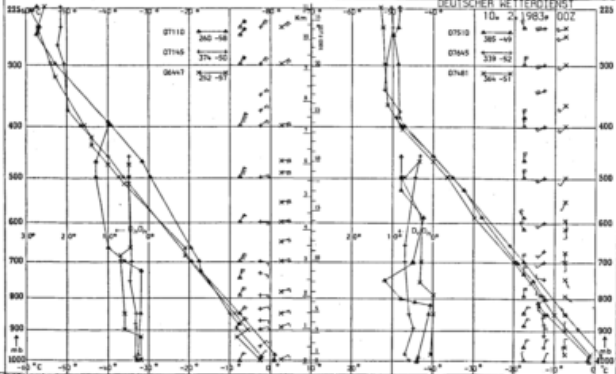




Stereogr. proj. 1:60 000 000

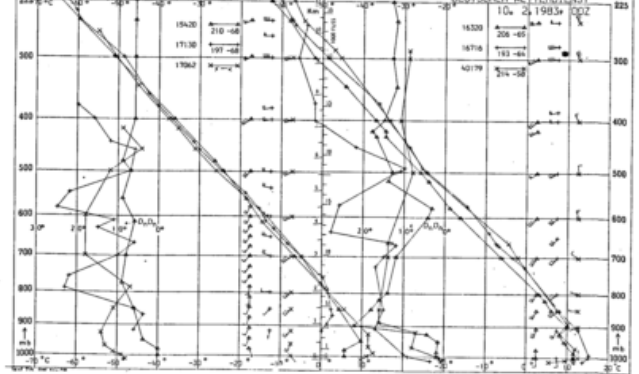

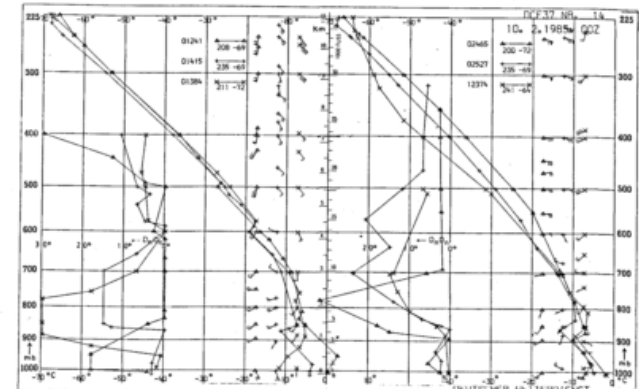
24 hr surface pressure change 00 GMT

24 hr thickness change 00 GMT



Aerological Diagrams 00 GMT

- 01241 Orland
- 01384 Oslo
- 01415 Stavanger
- 02465 Stockholm
- 02527 Göteborg
- 03005 Lerwick
- 03170 Shantwell
- 03496 Hemsby
- 03774 Crawley
- 03808 Camborne
- 03920 Long Kesh
- 06181 København
- 06260 De Bilt
- 06447 Uccle
- 06610 Payerne
- 07110 Brest
- 07145 Trappes
- 07481 Lyon
- 07510 Bordeaux
- 07645 Nimes
- 09184 Greifswald
- 09393 Lindenberg
- 09548 Meiningen
- 10035 Schleswig
- 10338 Hannover
- 10410 Essen
- 10739 Stuttgart
- 10868 München-Oberschleißheim
- 11035 Wien
- 11520 Praha-Libus
- 12374 Legionowo
- 12843 Budapest
- 13275 Beograd
- 16044 Udine
- 16080 Milano
- 16242 Roma



Europäischer Wetterbericht

Amtsblatt des Deutschen Wetterdienstes

Beilage 1

BODENWETTERMELDUNGEN

JAHRGANG 8

DONNERSTAG DEN 10. FEBRUAR 1983

NUMMER 41

STATION	HOEHE	00 UHR GMT										18-24	
		III RX	IIHV RX	NDFF	1STT N	2STT NDDD	4PPPP	5APPP	6RRRT R	7WWW 12	8NCCC HLMH		9HH//
HELGOLAND	4	015	31950	00706	11001	21034	40181	58006				70500	
LIST AUF SYLT	26	020	33958	00904	11021	21034	40180	57007					
LECK/NORDFRIESLAND	7	022	41650	80905	11010	21037	40186	57012			71022	875//	
HUSUM	28	026	41657	80704	11012	21017	40175	57012			71042	875//	
MEIERWIK	27	033	43557	80703	11011	21029	40186	52015				875//	
SCHLESWIG	43	035	11460	80404	11009	21017	40177	57009	69911		77171	887//	915//
HOHN	12	038	41318	82802	11046	21056	40176	57010			71044	887//	
KIEL-KRONSHAGEN	17	045											
KIEL-HOLTENAU	31	046	41350	80705	11004	21019	40181	57008			77787	875//	
NORDERNEY	11	113											
BREMERHAVEN	7	129	32558	70606	11038	21050	40174	57007				875//	
CUXHAVEN	5	131	31930	00706	11021	21039	40178	58005			71000		
HAMBURG, FLUGH.	16	147	31630	70101	11085	21085	40178	58005			71011	875//	940//
LUEBECK	8	156	31430	80601	11026	21040	40172	57006			71011	875//	
EMDEN	5	203	31930	00706	11040	21054	40167	58008			71000		
OLDENBURG	12	215	41925	00703	11064	21074	40174	58004			71011		
AHLHORN	49	218	41335	80806	11033	21046	40168	58005			71011	886//	
BREMEN, FLUGH.	3	224	31935	40406	11057	21062	40166	57007			71011	84010	
SOLTAU	77	235											
LUECHOW	17	253	31614	80103	11070	21072	40164	58011			72841	885//	935//
LINGEN	21	305											
MUENSTER	63	313	31330	80709	11020	21042	40144	58003			71022	886//	909//
OSNABRUECK	95	317											
GUETERSLOH	72	320	31320	80605	11018	21037	40151	58002			70522	886//	
BAD SALZUFLEN	98	325											
HANNOVER, FLUGH.	56	338	31918	00402	11064	21065	40165	58004			74111		
BRAUNSCHWEIG	81	348	31/03	90302	11070	21071	40159	58005			7474/		
BERLIN-DAHLEM	51	381	31930	00705	11052	21065	40151	57015			71000		
BERLIN-TEGEL, FLUGH.	37	382	31930	00805	11061	21072	40155	57016			71000		
BERLIN-TEMP., FLUGH.	50	384	31220	50405	11057	21067	40153	58014			71011	85600	903//
DUESSELDORF, FLUGH.	45	400	31430	70308	11010	21033	40148	50000			71011	875//	915//
BOCHOLT	21	406											
ESSEN	154	410	31230	80510	11027	21036	40149	50001			71022	886//	906//
KAHLER ASTEN *	839	427	11/08	90815	11070	21075	48383	57006	69901		74182		32
BAD LIPPSPRINGE	151	430											
KASSEL	231	438	31325	83605	11028	21043	40138	58008			71022	886//	
GOETTINGEN	175	444											
BRAUNLAGE	607	452											
AACHEN	202	501	11635	83604	11042	21055	40131	58006	69901		71072	885//	
NOERVENICH	117	502	43550	73303	11027	21047	40147	58002				875//	
MUERBURG	627	510	11003	90205	11055	21062	40134	58004	69911		74972		901//
KOELN-BONN, FLUGH.	91	513	31556	53603	11022	21042	40137	58003			71011	84501	
KOBLENZ	70	515											
MARIENBERG	547	526	31530	80408	11045	21051	40121	58003			71011	875//	
GIESSEN	186	532	31438	83608	11018	21046	40121	57004			71022	886//	915//
BAD HERSFELD	212	542											
WASSERKUPPE *	921	544	11/00	90710	11069	21071	48371	57004	69921		77074		
TRIER	265	609	11345	80308	11020	21028	40119	56003	69901		71072	876//	
DEUSELBACH	480	615											
PFERDSFELD	396	626	41219	80405	11027	21049	40118	57003			71073	886//	
KL.FELDBERG/TS. *	805	635	11/04	90312	11061	21061	48373	54000	69921		77071		27
FRANKFURT, FLUGH.	111	637	11957	80310	11006	21031	40121	54000	69901		71072	8802/	
DARMSTADT	108	639											
MUERZBURG	268	655											
BAD KISSINGEN	262	658											
COBURG	337	671											
BAMBERG	239	675											
HOF	567	685	11222	80208	11046	21053	40113	57005	60011		77122	886//	906//
WEIDEN	438	688	31456	80505	11023	21032	40100	56003			71022	885//	913//
BERUS	363	704											
THOLEY	396	706											
SAARBRUECKEN, FLUGH.	322	708	11435	80509	11022	21030	40107	57006	69931		77177	877//	910//
WEINBIET	553	724	46/07	/0213	11038	21049	40120	57003					
KARLSRUHE	112	727	11425	80203	10000	21012	40104	54000	69911		77877	886//	915//
MANNHEIM	96	729	11650	80307	10003	21021	40105	58001	69911		71077	885//	935//
STUTTGART (STADT)	286	737	41333	80602	11001	21015	40096	58001			77872	887//	
STUTTGART, FLUGH.	396	738	11457	80302	11014	21033	40098	58002	69901		77072	885//	
OEHRINGEN	276	742	11540	80502	11009	21034	40094	53001	69931		71072	886//	
WEISSENBURG/BAY.	422	761	31450	80202	11017	21030	40096	53001			71022	885//	913//
NUERNBERG	319	763	31450	80203	11009	21035	40099	56001			71022	886//	915//
REGENSBURG	366	776	31535	80304	11014	21025	40092	54000			71022	885//	931//
GR. ARBER *	1445	791	31/00	90507	11080	21086	48360	54000			74944		
FREIBURG	269	803	11218	83302	11010	21014	40091	58001	69921		77177	886//	
FREUDENSTADT *	797	815											
KLIPPENECK *	973	818											
STOETTEN	734	836											
ULM	522	838											
AUGSBURG	461	852	11430	80401	11020	21029	40095	53001	69901		71052	885//	910//
NEUBURG/DONAU	381	853	41545	80201	11024	21034	40101	54000			71072	885//	
LANDSBERG/LECH	623	857	41556	80302	11036	21058	40101	52003			71022	885//	
FUERSTENFELDBRUCK	519	858	41432	83103	11019	21030	40101	50003			71072	885//	
MUENCHEN, FLUGH.	530	866	11428	82802	11025	21034	40090	54000	69911		77172	886//	910//
ERDING	462	869	41324	83402	11013	21018	40075	54000			75152	886//	
MUEHLDORF	401	875											
PASSAU	409	893	31456	82303	11012	21024	40090	54000			71022	886//	911//
BREMENGARTEN	213	900	41220	83503	11002	21020	40093	51003			77077	886//	
FELDBERG/SCHW. *	1486	908	11/07	91307	11095	21095	48355	55000	69901		74974		
KONSTANZ	443	929	32660	70000	11012	21040	40087	50001				875//	947//
KEMPTEN	705	946											
MEMMINGEN	634	947	41530	80304	11040	21051	40108	53006			71022	885//	
OBERSTDORF *	810	948											
ZUGSPITZE *	2960	961	32789	11409	11174	21204	47849	52003				81042	
HOHENPEIßENBERG *	977	962	31350	80202	11058	21066	48359	53004			71022	886//	
GARMISCH-PARTENK.	719	963											
WENDELSTEIN *	1832	980											

Bei Flughäfen: Höhe = offizielle Flugplatzhöhe
* Bergstation

STATION	HOEHE III	IIHV RX	NDDFF	1STTT N	2STTT NDD	4PPPP	SAPPP	03 UHR GMT			7WWW 12	8NCCC HLMH	9HH//	00-03	
								71011	71021	85600				911//	FF-FF XX GG
HELGOLAND	4 015	41457	50501	11008	21034	40163	57018	71011	71021	85600	911//				
LIST AUF SYLT	26 020	41650	89905	11019	21029	40161	57019		71022	875//	938//				
LECK/NORDFRIESLAND	7 022	41640	80602	11016	21038	40173	57013		71022	875//					
HUSUM	28 026	41645	80602	11013	21019	40160	57015		71022	875//					
MEIERWIK	27 033	42558	80504	11013	21028	40164	57022			875//					
SCHLESWIG	43 035	41558	80503	11014	21023	40160	57017		77877	885//	923//				
HOHN	12 038	41435	80402	11021	21027	40156	57020		71022	887//					
KIEL-KRONSHAGEN	17 045														
KIEL-HOLTENAU	31 046	41356	80602	11007	21022	40163	57018		71077	877//					
NORDERNEY	11 113														
BREMERHAVEN	7 129	42958	00404	11036	21052	40155	57019								
CUXHAVEN	5 131	41630	70404	11023	21037	40159	57019		71011	875//	946//				
HAMBURG, FLUGH.	16 147	41130	80000	11055	21055	40157	57021		71022	876//	903//				
LUEBECK	8 156	41430	80302	11020	21028	40152	57020		71022	886//					
EMDEN	5 203	41930	00804	11055	21067	40155	57012		71000						
OLDENBURG	12 215	41915	00000	11091	21094	40158	57016		71000						
AHLHORN	49 218	41907	00000	11086	21090	40155	58014	74811	74821						
BREMEN, FLUGH.	3 224	41925	00604	11073	21075	40151	57014		71000						
SOLTAU	77 235														
LUECHOW	17 253	41515	80000	11051	21058	40152	57012		71022	885//	920//				
LINGEN	21 305														
MUENSTER	63 313	41335	80706	11022	21042	40135	57009		71022	886//	908//				
OSNABRUECK	95 317														
GUETERSLOH	72 320	41320	70702	11030	21040	40143	57008	70522	875//	875//					
BAD SALZUFLEN	98 325														
HANNOVER, FLUGH.	56 338	41902	00000	11086	21087	40154	57012		74840						
BRAUNSCHWEIG	81 348	41214	80401	11078	21085	40149	57011		71042	886//	905//				
BERLIN-DAHLEM	51 381	41425	60702	11053	21060	40143	56008		71011	866//					
BERLIN-TEGEL, FLUGH.	37 382	41520	60801	11069	21078	40149	57006		71211	86500	920//				
BERLIN-TEMP., FLUGH.	50 384	41218	70901	11060	21064	40145	57008		72811	875//	903//				
DUESSELDORF, FLUGH.	45 400	41450	70509	11017	21036	40141	55007		71022	875//	915//				
BOCHOLT	21 406														
ESSEN	154 410	41435	80610	11029	21037	40138	57011		71022	886//	910//				
KAHLER ASTEN *	839 427	41235	80716	11072	21081	48376	57007		77874	887//	904//			31	
BAD LIPPSPRINGE	151 430														
KASSEL	231 438	41330	83605	11033	21049	40131	57007		77872	876//					
GOETTINGEN	175 444														
BRAUNLAGE	607 452														
AACHEN	202 501	41320	80404	11031	21041	40131	57006		71022	876//					
NOERVENICH	117 502	41540	73605	11027	21047	40136	57012		71022	875//					
NUERBURG	627 510	41106	90305	11054	21061	40126	57007		77144		902//				
KOELN-BONN, FLUGH.	91 513	41556	43302	11024	21044	40129	57008		71011	84500					
KOBLENZ	70 515														
MARIENBERG	547 526	41530	80408	11047	21053	40114	57010		71022	885//					
GIESSEN	186 532	41428	83606	11026	21044	40114	57008		77172	886//					
BAD HERSFELD	212 542														
WASSERKUPPE *	921 544	41/00	90708	11072	21076	48363	57008		74974						
TRIER	265 609	41350	80409	11019	21024	40111	57008		77872	877//					
DEUSELBACH	480 615														
PFERDSFELD	396 626	41219	80405	11031	21051	40111	58006		77172	886//					
KL.FELDBERG/TS. *	805 635	41/03	90312	11067	21067	48364	57010		77174						
FRANKFURT, FLUGH.	111 637	41456	80413	11014	21021	40111	57010		77077	8152/	911//				
DARMSTADT	108 639														
WUERZBURG	268 655														
BAD KISSINGEN	262 658														
COBURG	337 671														
BAMBERG	239 675														
HOF	567 685	41322	83506	11050	21057	40106	57007		77177	886//	907//				
WEIDEN	438 688	41456	83603	11024	21033	40090	56009		71022	885//	915//				
BERUS	363 704														
THOLEY	396 706														
SAARBRUECKEN, FLUGH.	322 708	41440	80509	11022	21030	40105	58003		77177	875//	910//				
WEINBIET	553 724	467/45	/0106	11041	21052	40116	57004								
KARLSRUHE	112 727	41422	80203	10000	21015	40097	57006		77877	886//	918//				
MANNHEIM	96 729	41550	80407	10001	21026	40100	57005		71022	885//	930//				
STUTTGART (STADT)	286 737	41437	80303	11001	21022	40089	58007		71072	885//					
STUTTGART, FLUGH.	396 738	41250	80601	11018	21029	40093	57006		77872	885//	905//				
OEHRINGEN	276 742	41535	80302	11012	21033	40090	57004		71022	886//					
WEISSENBURG/BAY.	422 761	41340	80503	11019	21030	40091	56004		71022	886//	907//				
NUERNBERG	319 763	41445	83603	11011	21029	40092	56007		71022	886//					
REGENSBURG	366 776	41335	83504	11016	21029	40086	58006		71022	886//	908//				
GR. ARBER *	1445 791	41/00	93006	11080	21086	48355	57006		74944						
FREIBURG	269 803	41224	83403	11007	21013	40088	57003		71072	886//					
FREUDENSTADT *	797 815														
KLIPPENECK *	973 818														
STOETTEN	734 836														
ULM	522 838														
AUGSBURG	461 852	41425	80000	11020	21029	40093	56002		71022	885//	910//				
NEUBURG/DONAU	381 853	41345	83601	11024	21032	40096	56004		71022	885//					
LANDSBERG/LECH	623 857	41556	83102	11035	21055	40096	57005		71022	885//					
FUERSTENFELDBRUCK	519 858	41428	80000	11020	21027	40097	58004		77072	886//					
MUENCHEN, FLUGH.	530 866	41224	83202	11022	21025	40084	56004		77777	886//					
ERDING	462 869	41224	83401	11018	21029	40077	58002		71052	886//					
MUEHLDORF	401 875														
PASSAU	409 893	41350	82604	11017	21025	40084	58007		77072	886//	909//				
BREMENGARTEN	213 900	41215	80403	11004	21020	40089	56004		77177	886//					
FELDBERG/SCHW. *	1486 908	41/07	91304	11095	21095	48351	57004		74944						
KONSTANZ	443 929	42664	83605	11016	21048	40085	58003			885//	947//				
KEMPTEN	705 946														
MEMMINGEN	634 947	41530	80000	11040	21050	40098	57012		71022	885//					
OBERSTDORF *	810 948														
ZUGSPITZE *	2960 961	42789	11405	11177	21209	47845	58004			81042					
HOHENPEIßENBERG *	977 962	41220	80000	11056	21061	48357	58002								

STATION	HOEHE	D9 UHR GMT					06-09					
		III	IIHV	NDDFF	1STTT	2STTT	4PPPP	5APPP	7WWW	8NCCC	9HH//	FF-FF
		RX			N	NDDD			12	HLMH		XX GG
HELGOLAND	4	015	41456	30402	11001	21029	40139	58004	70500	83500		
LIST AUF SYLT	26	020	41650	81306	11012	21026	40136	57011	71022	875//		
LECK/NORDFRIESLAND	7	022										
HUSUM	28	026										
MEIERWIK	27	033										
SCHLESWIG	43	035	41556	80103	11009	21024	40130	57019	77177	8362/		
HOHN	12	038										
KIEL-KRONSHAGEN	17	045	41565	80701	11005	21035	40137	57009	70272	875//		
KIEL-HOLTENAU	31	046										
NORDERNEY	11	113	41540	82004	11025	21031	40142	57006	77722	875//	923//	
BREMERHAVEN	7	129	41/03	93302	11016	21016	40144	56001	74942	89/02		
CUXHAVEN	5	131	42460	80405	11007	21022	40137	58007		875//		
HAMBURG, FLUGH.	16	147	41518	80000	11034	21034	40140	56007	77152	885//	920//	
LUEBECK	8	156	41450	80502	11004	21017	40135	56008	71072	876//		
EMDEN	5	203	41510	71702	11049	21056	40144	58004	71042	875//		
OLDENBURG	12	215										
AHLHORN	49	218										
BREMEN, FLUGH.	3	224	41214	83003	11059	21060	40138	57001	77122	886//	905//	
SOLTAU	77	235	41510	80101	11042	21048	40137	58001	77122	885//		
LUECHOW	17	253	41108	83602	11027	21031	40133	55002	77874	886//		
LINGEN	21	305	41317	80404	11035	21048	40141	51003	71022	876//		
MUENSTER	63	313	41330	50208	11034	21050	40126	50002	71022	84501		
OSNABRUECK	95	317	41225	83601	11052	21057	40140	51003	71022	886//		
GUETERSLOH	72	320	41514	70106	11051	21058	40130	58001	71041	8553/		
BAD SALZUFLEN	98	325	41222	80301	11048	21057	40132	51003	77142	886//		
HANNOVER, FLUGH.	56	338	41525	80000	11054	21062	40140	50000	77122	885//		
BRAUNSCHWEIG	81	348	41532	83601	11054	21061	40132	56001	77122	885//		
BERLIN-DAHLEM	51	381	41225	80908	11046	21058	40128	53001	77122	886//	904//	
BERLIN-TEGEL, FLUGH.	37	382	41320	80911	11043	21055	40125	56003	77722	876//	906//	
BERLIN-TEMP., FLUGH.	50	384	41222	80908	11045	21057	40127	57001	77722	886//	905//	
DUESSELDORF, FLUGH.	45	400	41545	70105	11018	21037	40135	51003	71022	8457/		
BOCHOLT	21	406	41323	80302	11022	21036	40133	53001	71022	886//		
ESSEN	154	410	41435	70509	11026	21044	40130	57001	71022	8457/		
KAHLER ASTEN *	839	427	41235	80510	11078	21088	48364	55001	71022	886//		
BAD LIPPSPRINGE	151	430	41620	70000	11051	21061	40134	58002	77111	8551/		
KASSEL	231	438	41225	83605	11039	21053	40119	55001	77172	886//		
GOETTINGEN	175	444	41420	80204	11046	21060	40125	50001	77172	885//		
BRAUNLAGE	607	452	41225	80608	11068	21086	40120	54000	77122	887//		
AACHEN	202	501	41318	83604	11032	21045	40128	50002	71022	886//		
NOERVENICH	117	502										
NUERBURG	627	510	41/09	90204	11058	21065	40119	54000	77174			
KOELN-BONN, FLUGH.	91	513	41550	73607	11018	21046	40123	53001	71022	875//		
KOBLENZ	70	515	41320	80206	11007	21032	40119	54000	77122	877//		
MARIENBERG	547	526	41435	80305	11052	21065	40109	51004	77172	887//		
GIESSEN	186	532	41330	80103	11030	21051	40103	56003	77177	886//		
BAD HERSFELD	212	542	41430	80505	11034	21050	40112	54000	77177	887//		
WASSERKUPPE *	921	544	41/04	90508	11082	21086	48350	51001	74942			
TRIER	265	609	41328	80408	11027	21033	40105	50001	77177	877//		
DEUSELBACH	480	615	41325	80103	11044	21050	40104	58001	77177	875//		
PFERDSFELD	396	626										
KL.FELDBERG/TS. *	805	635	41/03	90407	11072	21072	48357	50001	77174	77174		
FRANKFURT, FLUGH.	111	637	41413	80409	11022	21022	40106	58002	77372	8572/	8572/	
DARMSTADT	108	639	41517	80105	11018	21033	40100	50000	77172	875//		
WUERZBURG	268	655	41525	80206	11029	21044	40099	50001	77177	875//		
BAD KISSINGEN	262	658	41545	80305	11028	21061	40096	53003	77072	885//		
COBURG	337	671	41432	70403	11036	21048	40100	50000	77172	875//		
BAMBERG	239	675	41530	83405	11022	21053	40095	50001	77122	886//		
HOF	567	685	41416	83505	11063	21076	40100	56001	77177	8572/		
WEIDEN	438	688	41430	80104	11036	21049	40091	50001	71072	875//		
BERUS	363	704	41330	80408	11025	21033	40098	54000	77377	887//		
THOLEY	396	706	41220	80309	11034	21041	40096	50000	77372	885//		
SAARBRUECKEN, FLUGH.	322	708	41323	80610	11028	21037	40100	58001	77377	887//	908//	
WEINBIET	553	724	44/00	93407	11045	21051	40094	58001	74544			
KARLSRUHE	112	727	41430	80202	11004	21013	40092	52001	77072	886//		
MANNHEIM	96	729	41424	83605	11004	21020	40096	50000	77122	886//		
STUTTGART (STADT)	286	737	41327	80104	11006	21025	40084	57004	77822	887//		
STUTTGART, FLUGH.	396	738	41218	81003	11012	21025	40087	58001	77177	887//	905//	
OEHRINGEN	276	742	41520	80402	11017	21036	40086	58001	77122	886//		
WEISSENBERG/BAY.	422	761	41222	83503	11018	21028	40084	50000	77822	886//		
NUERNBERG	319	763	41435	83503	11016	21037	40086	58001	77022	886//	914//	
REGENSBURG	366	776	41340	83402	11016	21025	40084	51001	71022	886//		
GR. ARBER *	1445	791	41/04	92709	11080	21086	48352	52004	74544			
FREIBURG	269	803	41312	70304	11009	21015	40081	50000	72277	8763/		
FREUDENSTADT *	797	815	41225	80000	11051	21061	48349	50000	77072	886//		
KLIPPENECK *	973	818	42958	10907	11073	21082	48351	56001		80001		
STOETTEN	734	836	41211	80702	11048	21051	40095	55000	71022	885//		
ULM	522	838	41218	80601	11024	21033	40087	57001	77122	887//		
AUGSBURG	461	852										
NEUBURG/DONAU	381	853										
LANDSBERG/LECH	623	857										
FUERSTENFELDBRUCK	519	858										
MUENCHEN, FLUGH.	530	866	41221	83502	11020	21028	40082	50002	77772	886//	904//	
ERDING	462	869										
MUEHLDOEF	401	875	41425	83601	11010	21019	40081	50002	71052	886//		
PASSAU	409	893	41340	80000	11011	21018	40084	51005	71022	886//		
BREMENGARTEN	213	900										
FELDBERG/SCHW. *	1486	908	41/20	60806	11096	21109	48346	54000	74074	868//		
KONSTANZ	443	929	42560	73602	11024	21048	40081	54000		878//		
KEMPTEN	705	946	41435	80501	11038	21057	40087	54000	71022	886//		
MEMMINGEN	634	947										
OBERSTDORF *	810	948	42560	81802	11054	21097	48349	50000		885//		
ZUGSPITZE *	2960	961	42689	71503	11160	21188	47839	58002		85078		
HOHENPEISSENBERG *	977	962	41/35	80301	11058	21066	48350	57004	77822	885//		
GARMISCH-PARTENK.	719	963	41558	82602	11038	21076	40084	50000	77022	885//		
WENDELSTEIN *	1832	980	41/01	92003	11110	21122	48349	54000	74742			

Bei Flughäfen : Höhe = offizielle Flugplatzhöhe
 * Bergstation

15 UHR GMT

12-15

STATION	HOEHE III	IIHVV RX	NDDFF	1STTT N	2STTT NDD	4PPPP	5APPP	7WWW 12	8NCCC HLMH	9HH//	FF-FF XX GG
HELGOLAND	4 015	42458	20000	10006	21037	40110	57016		82800		
LIST AUF SYLT	26 020	41450	72107	11005	21034	40108	57013	71022	86601		
LECK/NORDFRIESLAND	7 022										
MUSUM	28 026										
MEIERWIK	27 033										
SCHLESWIG	43 035	42560	41902	11002	21033	40112	56016		83830		
HORN	12 038										
KIEL-KRONSHAGEN	17 045	41460	10000	11004	21046	40111	57020	70171	81800		
KIEL-HOLTENAU	31 046										
NORDERNEY	11 113	41530	82303	11007	21021	40110	57017	71022	875//	933//	
BREMERHAVEN	7 129	41435	60404	11002	21016	40109	57018	71022	86800		
CUXHAVEN	5 131	41456	81007	11002	21025	40112	56013	71022	878//		
HAMBURG, FLUGH.	16 147	41465	70708	11007	21042	40110	57017	70272	878//		
LUEBECK	8 156	42568	20306	11005	21051	40108	57020		81130		
EMDEN	5 203	41520	80000	11020	21035	40106	57022	71022	875//		
OLDENBURG	12 215										
AHLHORN	49 218										
BREMEN, FLUGH.	3 224	41538	60306	11011	21030	40102	57022	71022	86500		
SOLTAU	77 235	41459	70805	11006	21033	40104	57018	77872	878//		
LUECHOW	17 253	41330	80902	11015	21036	40104	57019	77172	886//		
LINGEN	21 305	41940	70703	11024	21057	40106	56020	70520	82036		
MUENSTER	63 313	41550	73506	11017	21051	40092	57023	70522	875//	875//	
OSNABRUECK	95 317	41450	80504	11032	21057	40103	57020	71072	875//		
GUETERSLOH	72 320	41935	80306	11023	21051	40094	56022	72272	8801//		
BAD SALZUFLEN	98 325	41535	70604	11023	21049	40096	57021	72272	8351//		
HANNOVER, FLUGH.	56 338	41338	80601	11020	21027	40101	57024	77177	885//	907//	
BRAUNSCHWEIG	81 348	41423	80203	11026	21036	40098	57022	77172	885//		
BERLIN-DAHLEM	51 381	41445	80704	11018	21055	40096	57016	70572	886//	915//	
BERLIN-TEGEL, FLUGH.	37 382	41445	80505	11019	21047	40096	57018	77072	876//	911//	
BERLIN-TEMP., FLUGH.	50 384	41445	80507	11019	21050	40096	56017	70572	885//		
DUESSELDORF, FLUGH.	45 400	41657	60305	10000	21047	40098	57024	70511	84501		
BOCHOLT	21 406	41927	50305	11008	21033	40101	57025	71011	80001		
ESSEN	154 410	41435	80406	11015	21044	40096	57020	71022	888//		
KAHLER ASTEN *	839 427	41240	80410	11075	21084	48339	57021	77872	877//		
BAD LIPSPRINGE	151 430	41918	73604	11027	21048	40098	57023	72277	8701//		
KASSEL	231 438	41224	83606	11033	21046	40085	56023	77177	8672//		
GOETTINGEN	175 444	41215	80205	11033	21046	40086	57023	77177	887//		
BRAUNLAGE	607 452	41220	80606	11064	21086	40085	57021	77177	887//		
AACHEN	202 501	41325	83604	11024	21044	40092	57021	72272	875//		
NOERVENICH	117 502										
NUERBURG	627 510	41215	83605	11052	21056	40086	57020	77872	886//		
KOELN-BONN, FLUGH.	91 513	42562	70206	10002	21044	40085	56027		85801		
KOBLENZ	70 515	41457	83406	11010	21056	40087	57023	70572	872//		
MARIENBERG	547 526	41460	70803	11046	21068	40076	57019	77072	872//		
GIESSEN	186 532	42560	80105	11020	21058	40071	57020		875//		
BAD HERSFELD	212 542	41435	80604	11024	21047	40083	57018	72272	8562//		
WASSERKUPPE *	921 544	41005	70506	11076	21081	48332	58015	74844	875//		
TRIER	265 609	41345	70505	11018	21040	40076	57020	77872	875//		
DEUSELBACH	480 615	41350	80208	11038	21052	40077	57019	71077	876//		
PFERDSFELD	396 626										
KL.FELDBERG/TS. *	805 635	41/06	80304	11064	21064	48341	57014	74174	875//		
FRANKFURT, FLUGH.	111 637	41456	80107	11011	21037	40079	57019	71072	875//	919//	
DARMSTADT	108 639	41545	80204	11010	21044	40074	57018	70522	875//		
WUERZBURG	268 655	41438	80305	11022	21048	40071	57016	77822	885//		
BAD KISSINGEN	262 658	43550	30305	11016	21071	40065	57018		83500		
COBURG	337 671	41535	81104	11020	21071	40073	56012	70522	875//		
BAMBERG	239 675	41756	73104	11011	21057	40068	57015	70522	875//		
HOF	567 685	41530	70205	11059	21081	40076	57013	71022	875//		
WEIDEN	438 688	41435	83603	11025	21048	40072	55007	71022	886//		
BERUS	363 704	41440	80305	11024	21044	40076	57015	72272	887//		
THOLEY	396 706	42960	80606	11029	21060	40072	57013		8807//		
SAARBRUECKEN, FLUGH.	322 708	41435	80705	11025	21045	40077	57014	71022	875//		
WEINBIET	553 724	44/06	93405	11048	21054	40071	56015	74544			
KARLSRUHE	112 727	41427	80104	11009	21029	40075	57013	71022	885//		
MANNHEIM	96 729	41235	83404	11001	21028	40075	57017	71022	886//		
STUTTGART (STADT)	286 737	41433	80109	11001	21033	40063	57013	77177	888//		
STUTTGART, FLUGH.	396 738	41430	83606	11004	21036	40060	57014	70572	885//		
OEHRINGEN	276 742	41525	80303	11012	21038	40064	57013	71022	886//		
WEISSENBURG/BAY.	422 761	41345	70203	11007	21044	40057	57017	72277	875//		
NUERNBERG	319 763	41545	73007	11008	21049	40064	56013	70522	875//	920//	
REGENSBURG	366 776	42560	80000	10002	21033	40067	57008		875//		
GR. ARBER *	1445 791	41/01	93207	11080	21086	48334	57010	74744			
FREIBURG	269 803	41430	83606	10000	21021	40053	57017	77882	888//		
FREUDENSTADT *	797 815	41225	80000	11043	21055	48332	57016	77072	886//		
KLIPFENECK *	973 818	41456	60503	11054	21067	48336	56015	77822	868/1		
STOETTEN	734 836	41335	83503	11036	21046	40061	57017	77177	885//		
ULM	522 838	41560	70204	11010	21040	40057	57016	77022	877//		
AUGSBURG	461 852	41425	70404	11012	21029	40064	57010	71022	875//	875//	
NEUBURG/DONAU	381 853										
LANDSBERG/LECH	623 857										
FUERSTENFELDBRUCK	519 858										
MUENCHEN, FLUGH.	530 866	41440	80206	11014	21029	40056	56013	71077	875//		
ERDING	462 869										
MUEHLDOERF	401 875	41450	80601	10000	21022	40049	57016	71072	886//		
PASSAU	409 893	41450	80000	11002	21018	40057	57016	71072	886//		
BREMGARTEN	213 900										
FELDBERG/SCHW. *	1486 908	41/02	90607	11092	21092	48329	56014	78584			
KONSTANZ	443 929	42663	80104	11003	21029	40049	57016		875//		
KEMPTEN	705 946	42458	80501	11026	21061	40054	56017		886//		
MEMMINGEN	634 947										
OBERSTORF *	810 948	42563	73603	11037	21076	48326	56015		8451//		
ZUGSPITZE *	2960 961	42/89	61603	11136	21191	47813	56019		81572		
HOHENPEIßENBERG *	977 962	42466	80401	11052	21071	48326	57018		888//		
GARMISCH-PARTENK.	719 963	41560	80705	11023	21057	40049	57017	70272	885//		
WENDELSTEIN *	1832 980	41/01	90000	11090	21097	48325	57016	74742			

Bei Flughäfen : Höhe = offizielle Flugplatzhöhe
 * Bergstation

STATION	HOEHE III	IIHV RX	NDFF	1STTT N	2STTT NDDO	4PPPP	5APPP	6RRRT R	7WWW 12	8NCCC HLMH	9HH//	ERDBODENTEMP.								
												12-18 FF-66 XX GG	18 1STTT R	18 4ES8S R	18 7SSST R	13 UHR STTT N	13 UHR STTT N	13 UHR STTT N	13 UHR STTT N	
HELGOLAND	4 015	31457	41106	10002	21042	40106	55004		70511	84800										
LIST AUF SYLT	26 020	32660	21806	11010	21025	40105	56003			82500				10013	45997					
LECK/NORDFRIESLAND	7 022													10001	46997					
HUSUM	28 026																	0000	0004	0006
MEIERWIK	27 033																	0001		0007
SCHLESWIG	43 035	11556	73502	11024	21044	40111	55002	69902	71011	878//	920//			10008	48012	79982	0002	0004	0006	0024
HOHN	12 038																			
KIEL-KRONSHAGEN	17 045							69902						10003			0002	0003	0007	0027
KIEL-HOLTENAU	31 046																0000	0003	0008	
NORDERNEY	11 113	11725	82401	11008	21029	40105	56006	69902	71022	875//	950//			11004	46001		1005	1004	0003	0020
BREMERHAVEN	7 129	11458	80704	11012	21019	40107	56002	69912	77172	875//				10002	48002	79972				
CUXHAVEN	5 131	12658	81007	11008	21025	40108	58004	69922			942//			10003	42001	79992	0000	0002	0003	0007
HAMBURG, FLUGH.	16 147	11563	70606	11019	21043	40109	58001	69912	70272	875//	930//			10005	48015	79972	0006	0006	0011	0042
LUEBECK	8 156	13565	53505	11022	21052	40108	54000	69902		84530				10009	48020		0005	0007	0012	0027
EMDEN	5 203	31513	30000	11035	21045	40102	55004		71011	83500				11015	48004		0002	0005	0010	0026
OLDENBURG	12 215																0001	0006	0013	0026
AHLHORN	49 218																0000	0003	0008	0021
BREMEN, FLUGH.	3 224	11250	70308	11015	21022	40101	56001	69902	77172	877//	905//			11006	48003	79972	1003	0001	0007	0022
SOLTAU	77 235	11450	80604	11018	21033	40102	55002	69932	77872	885//	918//			11003	47014	79972	0004	0004	0011	0021
LUECHOW	17 253	11426	80602	11028	21043	40102	58002	69912	77872	885//				11010	47006	79972	0005	0005	0012	0025
LINGEN	21 305	31925	60504	11037	21053	40101	56005		71020	80006				11022	48002		0002	0005	0012	0031
MUENSTER	63 313	11430	80104	11024	21044	40087	56005	69902	77122	875//	919//			11016	46998	79982	0003	0004	0011	0031
OSNABRUECK	95 317							69902						11023	47006	79972	0003	0006	0011	0029
GUETERSLOH	72 320	11610	83604	11033	21040	40092	56002	69982	77172	885//				11011						
BAD SALZUFLEN	98 325	11208	80403	11033	21046	40092	57004	69942	77372	886//	904//			11017	47005	70012	0006	0006	0010	0028
HANNOVER, FLUGH.	56 338	11530	80000	11024	21033	40097	55004	69902	77177	885//				11016	47004	79972	0005	0009	0011	0028
BRAUNSCHWEIG	81 348	11412	80607	11032	21040	40093	55005	69902	77372	887//				11025	47004	79972	1002	0002	0008	0023
BERLIN-DAHLEM	51 381	11456	80606	11019	21053	40089	55007	69902	77172	885//				11015	43006	79972	0001	0003	0007	0020
BERLIN-TEGEL, FLUGH.	37 382	11456	80408	11019	21050	40088	57008	69902	72272	885//	915//			11016	47005	79972				
BERLIN-TEMP., FLUGH.	50 384	11448	80310	11018	21049	40088	56008	69902	77172	885//	915//			11015	47004	79972	0001	0002	0007	
DUESSELDORF, FLUGH.	45 400	11216	80207	11018	21026	40095	56004	69962	77171	827/	905//			10003	47001	70012	0003	0004	0010	0027
BOCHOLT	21 406													11007			0003	0008	0012	0030
ESSEN	154 410	11215	80306	11029	21036	40092	57005	69952	77172	887//	906//			11012	47008	70012	0004	0006	0011	0028
KAHLER ASTEN *	839 427	11708	90209	11082	21092	48336	55002	60022	77172					11070	48048	70022	1002	0000	0003	0011
BAD LIPPSPRINGE	151 430	11412	80104	11034	21044	40094	57004	69962	77172	827/				11028	47006	70012	0000	0001	0007	0023
KASSEL	231 438	11324	83605	11037	21048	40082	55003	60022	77177	877//	907//			11030	48015	70032		0005	0009	0025
GOETTINGEN	175 444	11215	80302	11036	21046	40084	56003	60042	77177	887//				11030	47012	70052	0004	0006	0014	0026
BRAUNLAGE	607 452	11220	81005	11072	21086	40084	56004	60032	77177	887//				11058	48041	70062	1005	0001	0005	0016
AACHEN	202 501	11212	83605	11031	21044	40084	57009	69982	77172	886//	905//			11024	47013	70012	0002	0010	0015	0028
NOERVENICH	117 502																0000	0001	0006	0033
NUERBURG	627 510	11112	83604	11058	21065	40084	57005	69942	77872	886//	902//			11048	48017	79972	0008	0008	0010	0023
KOELN-BONN, FLUGH.	91 513	11325	80205	11021	21036	40084	56002	69902	77372	885//	907//			10007	45997	79972	0003	0008	0012	0034
KOBLENZ	70 515	11557	83404	11001	21049	40083	56004	69912	70572	872//				10010	41998					
MARIENBERG	547 526	11460	80601	11058	21072	40078	55002	69912	70272	887//				11031	47034	79972	0001	0004	0005	0016
GIESSEN	186 532	12560	80103	11026	21066	40070	55001	69902		885//	924//			11017	43007	79972	0010	0007	0010	0024
BAD HERSFELD	212 542	11435	80803	11037	21063	40082	55003	60012	71072	886//	910//			11020	47010	70022		0007	0012	0027
WASSERKUPPE *	921 544	11700	90503	11087	21091	48327	58004	69902	74944					11072	48020	79972		0002	0007	0024
TRIER	265 609	11345	80305	11022	21045	40074	56003	69912	77172	876//				11014	44004	79972	0003	0003	0007	0025
DEUSELBACH	480 615	11340	83605	11043	21058	40074	56004	69952	77872	876//				11037	48018	70012	0004	0005	0008	0020
PFERDSFELD	396 626																			
KL.FELDBERG/TS. *	805 635	11706	90205	11074	21074	48332	55005	69972	74174					11064	49028	79972		0003	0003	
FRANKFURT, FLUGH.	111 637	11456	80205	11014	21041	40074	56006	69902	71072	865//	919//			11008	45998		0003	0004	0011	0029
DARMSTADT	108 639	11550	83603	11011	21053	40069	56006	69932	70522	875//				11009	44997	79972	0002	0004	0012	0025
WUERZBURG	268 655	11450	80304	11029	21057	40064	57009	69942	71072	885//				11002	47004	79972	0004	0006	0009	0024
BAD KISSINGEN	262 658							69922						11014	47007	79972	0002	0004	0008	0018
COBURG	337 671	11525	80504	11042	21071	40070	57005	69902	70522	885//				11017	44008	79972	0002	0002	0004	0018
BAMBERG	239 675	11535	83203	11021	21057	40065	56004	69902	70522	885//	923//			11010	42003		0000	0001	0006	0021
HOF	567 685	11220	80207	11078	21091	40075	57005	69972	71072	886//	906//			11050	48013	70012	0005	0005	0011	0023
WEIDEN	438 688	11450	83604	11039	21056	40061	57011	69902	71022	885//	939//			11019	47008		0003	0004	0007	0023
BERUS	363 704	11559	80405	11028	21053	40074	57004	60012	70272	885//				11014	47005	79972	0000	0004	0009	0024
THOLEY	396 706	11658	80305</																	

STATION	HOEHE RX	III RX	IIHV RX	NDDFF	1STTT N	2STTT NDD	4PPPP SAPPP	7WWW 12	8NCCC HLMH	9HH//	21 UHR GMT	18-21	
											70511	70521	85500
HELGOLAND	4	015	41556	50000	11001	21039	40107	53001	70511	70521	85500	930//	
LIST AUF SYLT	26	020	41940	01306	11020	21028	40113	53008		710//			
LECK/NORDFRIESLAND	7	022	41000	00000	11088	21093	40123	51001		74844			
HUSUM	28	026	41545	80602	11040	21042	40115	52005		71042	885//		
MEIERWIK	27	033	42560	70504	11016	21031	40121	52006			876//		
SCHLESWIG	43	035	41550	83602	11023	21036	40114	53003		72272	872//	920//	
HOHN	12	038	41640	73504	11029	21036	40113	51002		72272	875//		
KIEL-KRONSHAGEN	17	045											
KIEL-HOLTENAU	31	046	42560	80306	11009	21049	40118	52003			878//		
NORDERNEY	11	113											
BREMERHAVEN	7	129	41462	80702	11011	21036	40104	56003		70272	875//		
CUXHAVEN	5	131	42660	80810	11008	21029	40106	56002			875//	942//	
HAMBURG, FLUGH.	16	147	41462	80304	11026	21043	40110	53001		77022	885//	915//	
LUEBECK	8	156	42558	83604	11020	21054	40108	54000			875//		
EMDEN	5	203	41218	80302	11035	21041	40106	53004		71042	886//	905//	
OLDENBURG	12	215	41218	80904	11026	21036	40108	51003	77177	887//			
AHLHORN	49	218	41115	80104	11030	21032	40108	51005		71072	886//		
BREMEN, FLUGH.	3	224	41450	70504	11016	21030	40101	55000		71072	875//		
SOLTAU	77	235											
LUECHOW	17	253	41525	80302	11028	21037	40102	55000		7107/	885//	928//	
LINGEN	21	305											
MUENSTER	63	313	41420	83606	11030	21040	40087	54000		77177	885//	919//	
OSNABRUECK	95	317											
GUETERSLOH	72	320	41715	83302	11032	21039	40091	58001		77177	8552/		
BAD SALZUFLEN	98	325											
HANNOVER, FLUGH.	56	338	41223	80804	11030	21037	40103	52006		77177	8272/	905//	
BRAUNSCHWEIG	81	348	41320	80804	11037	21040	40096	53003		7737/	887//	909//	
BERLIN-DAHLEM	51	381	41420	80406	11029	21041	40089	50000		77177	887//		
BERLIN-TEGEL, FLUGH.	37	382	41325	80305	11031	21041	40090	51002		77172	885//	908//	
BERLIN-TEMP., FLUGH.	50	384	41324	80308	11030	21040	40088	50000		77177	885//	908//	
DUESSELDORF, FLUGH.	45	400	41535	80306	11022	21033	40092	56003		77177	885//		
BOCHOLT	21	406											
ESSEN	154	410	41315	80406	11029	21038	40089	56003		77177	886//	906//	
KAHLER ASTEN *	839	427	41150	80509	11088	21103	48333	56002		77174	887//	902//	
BAD LIPPSPRINGE	151	430											
KASSEL	231	438	41332	83604	11044	21053	40082	54000		77072	886//	908//	
GOETTINGEN	175	444											
BRAUNLAGE	607	452											
AACHEN	202	501	41415	80505	11034	21044	40088	53004		77177	887//	910//	
NOERVENICH	117	502	41222	80205	11029	21043	40088	54000		77177	886//		
NUERBURG	627	510	41/06	93603	11060	21061	40083	55000		77874			
KOELN-BONN, FLUGH.	91	513	41335	80301	11027	21042	40084	56001		77177	885//	908//	
KOBLENZ	70	515											
MARIENBERG	547	526											
GIESSEN	186	532	41450	80403	11029	21063	40070	54000		70522	886//	910//	
BAD HERSFELD	212	542											
WASSERKUPPE *	921	544	41/01	90407	11092	21092	48327	54000		74944			
TRIER	265	609	41450	80304	11026	21059	40071	56004		70572	885//		
DEUSELBACH	480	615											
PFERDSFELD	396	626	41446	80603	11037	21053	40076	52003		72272	885//		
KL.FELDBERG/TS. *	805	635	41/05	90102	11079	21079	48333	55001		77874			
FRANKFURT, FLUGH.	111	637	41457	80307	11020	21051	40078	52004		71022	885//	919//	
DARMSTADT	108	639											
WUERZBURG	268	655											
BAD KISSINGEN	262	658											
COBURG	337	671											
BAMBERG	239	675											
HOF	567	685	41325	80206	11078	21086	40075	54000		71022	886//	907//	
WEIDEN	438	688	41645	83604	11049	21065	40068	53005		71022	875//	933//	
BERUS	363	704											
THOLEY	396	706											
SAARBRUECKEN; FLUGH.	322	708	41550	80408	11028	21053	40068	54000		77072	885//	920//	
WEINBIET	553	724	46/40	/0106	11053	21065	40084	52001					
KARLSRUHE	112	727	41450	80303	11011	21040	40068	57002		71022	886//	911//	
MANNHEIM	96	729											
STUTTGART (STADT)	286	737	41435	80206	11014	21044	40060	53003		77822	886//		
STUTTGART, FLUGH.	396	738	41330	80306	11022	21044	40062	53004		77822	886//	907//	
OEHRINGEN	276	742	41535	80502	11024	21047	40067	51006		71022	886//		
WEISSENBURG/BAY.	422	761	41638	80503	11036	21056	40062	53007		71022	885//	933//	
MUERNBERG	319	763	41440	70203	11028	21065	40067	52009		70522	875//	919//	
REGENSBURG	366	776	41630	83505	11022	21040	40052	57015		71022	875//	938//	
GR. ARBER *	1445	791	41/00	90204	11088	21088	48326	58001		74944			
FREIBURG	269	803	41322	83504	11012	21019	40053	50000		77177	886//		
FREUDENSTADT *	797	815											
KLIPPENECK *	973	818											
STOETTEN	734	836											
ULM	522	838											
AUGSBURG	461	852	41450	80303	11018	21029	40048	58008		71022	885//	915//	
NEUBURG/DONAU	381	853	41540	80107	11028	21060	40064	51003		77022	885//		
LANDSBERG/LECH	623	857	41322	80403	11037	21043	40054	56001		77172	885//		
FUERSTENFELDBRUCK	519	858	41535	80103	11019	21033	40055	54000		71022	885//		
MUENCHEN, FLUGH.	530	866	41225	80603	11022	21030	40044	56006		77077	886//		
ERDING	462	869	41525	80000	11014	21034	40043	57002		71022	885//		
MUEHLDORF	401	875											
PASSAU	409	893	41556	80000	11011	21018	40046	58004		71022	885//	931//	
BREMENGARTEN	213	900	41220	80207	11013	21024	40053	51001		77172	887//		
FELDBERG/SCHW. *	1486	908	41/03	90806	11101	21101	48321	58003		78574			
KONSTANZ	443	929	42662	83605	11012	21048	40044	55000			885//	940//	
KEMPTEN	705	946											
MEMMINGEN	634	947	41220	80406	11036	21041	40058	50002		77072	886//		
OBERSTDORF *	810	948											
ZUGSPITZE *	2960	961	41/00	71202	11168	21170	47806	57003		77122	875//		
HOHENPEIßENBERG *	977	962	41/04	80203	11054	21057	48321	58004		74174	885//		
GARMISCH-PARTENK.	719	963											
WENDELSTEIN *	1832	980	41/01	91602	11110	21120	48320	58003		74544			

Bei Flughäfen : Höhe = offizielle Flugplatzhöhe
 * Bergstation

Europäischer Wetterbericht

Amtsblatt des Deutschen Wetterdienstes

Beilage 2

AEROLOGISCHE WETTERMELDUNGEN

Jahrgang 7

Donnerstag, den 10. Februar 1983

Nummer 41

Radiosondenmessungen

Station	Schleswig	Hannover	Essen	Stuttgart	München	Berlin
YGG	1000	1000	1000	1000	1000	
mb	HHHH TT T _d T _d ddiff P _n P _n P _n TT T _d T _d ddiff	HHHH TT T _d T _d ddiff P _n P _n P _n TT T _d T _d ddiff	HHHH TT T _d T _d ddiff P _n P _n P _n TT T _d T _d ddiff	HHHH TT T _d T _d ddiff P _n P _n P _n TT T _d T _d ddiff	HHHH TT T _d T _d ddiff P _n P _n P _n TT T _d T _d ddiff	HHHH TT T _d T _d ddiff P _n P _n P _n TT T _d T _d ddiff
10	2531 -68 33 82	2538 -69	2972 -57 31 80	2557 -64 31 85	2990 -54 27 78	
20	2290 -74 34 74	2298 -71 32 61	2548 -69 32 81	2312 -69 31 76	2556 -66 29 78	
30	1989 -68 34 59	1991 -65 33 56	1998 -65 33 52	2001 -63 32 58	1999 -62 30 63	
40	1784 -63 34 48	1783 -61 34 48	1790 -60 34 46	1791 -59 32 49	1789 -58 31 53	
50	1563 -62 03 43	1560 -59 01 36	1565 -56 01 38	1565 -55 32 29	1563 -56 31 40	
60	1311 -60 03 36	1306 -59 03 23	1308 -58 03 29	1307 -57 29 14	1307 -58 27 24	
70	1131 -60 08 28	1126 -61 -67 06 27	1126 -56 -64 05 22	1124 -56 -64 28 04	1125 -58 -67 23 14	
80	0992 -61 -64 09 33	0986 -59 -65 09 27	0985 -56 -63 07 26	0982 -56 -63 20 08	0984 -57 -65 20 22	
90	0877 -57 -60 09 35	0871 -57 -61 09 31	0869 -56 -62 07 31	0866 -55 -62 17 17	0868 -55 -62 19 27	
100	0690 -45 -47 09 34	0685 -48 -52 11 29	0682 -46 -50 10 30	0679 -47 -53 16 16	0681 -47 -51 16 24	
110	0537 -33 -36 09 27	0533 -35 -40 11 23	0531 -37 -39 09 37	0528 -36 -43 15 15	0530 -35 -39 15 23	
120	0291 -16 -22 09 09	0289 -16 -25 10 15	0288 -19 -20 07 28	0285 -17 -20 13 09	0285 -15 -25 19 09	
130	0142 -11 -11 09 10	0140 -10 -11 08 21	0140 -8 -13 09 15	0136 -8 -9 08 03	0136 -8 -9 11 07	
140	0014 -1 -3 05 07	0013 -5 -6 05 06	0012	0008	0007	
Molkoto Punkte			006 -49 28 95			
			009 30 76			
		015 -66 32 76	013 31 89			
		028 -72	016 -67			
		034 -70	023 -70 32 70			
		039 -70	029 -70			
		046 -65	035 -67			
		052 -65	040 -67			
		060 -61	046 33 60			
		084 -61	054 33 43			
		094 -59	100 -56 01 38			
	017 -67 33 90	100 -59 01 36	113 03 32			
	031 -75	140 -59	130 -56 03 40			
	039 -73	185 06 14	144 -58			
	040 33 66	190 -59	180 03 20			
	059 -64	200 -61 -67 06 27	202 -56 -64			
	070 -63 34 48	235 -59 -65	214 -58 -65			
	080 -63 36 48	260 -59 -64	248 -56 -63			
	100 -62 03 43	280 -57 -62	260 07 29			
	150 -60 03 36	310 09 31	310 -56 -62 08 30			
200 -60 08 28	315 -57 -61 09 31	332 -54 -59				
250 -61 -64 09 33	380 -48 -52	355 -53 -58				
291 -58 -60	400 -48 -52 11 29	438 -41 -44				
400 -45 -47 09 34	500 -35 -40 11 23	454 -42 -44 10 37				
453 -39 -41	555 -28 -34	565 -28 -30				
584 -24 -27	600 10 18	600 09 29				
600 -23 -25 09 20	675 -18 -24	620 -25 -26				
655 -19 -22	710 -15 -26	673 -19 -20				
700 -16 -22 09 09	755 -12 -20	695 -20 -20				
740 -12 -23	800 09 20	759 -15 -15				
770 -10 -21	825 -11 -12	800 06 16				
800 -8 -14 09 11	900 07 23	822 09 15				
825 -13 -14	906 07 22	861 -7 -13				
862 -10 -10 08 10	930 -5 -7	924 -3 -8 08 18				
908 08 10	960 -5 -5	989 -2 -3 02 10				
957 -4 -4	985 -4 -5	951 -5 -5				
012 -0 -2 04 04	009 -6 -7 05 04	996 -2 -3 02 10				
Tropopause	250 -61 -64 09 33	315 -57 -61 09 31	310 -56 -62 08 30	273 -56 -63 17 14	262 -58 -66 18 21	
Max-wind					015 -62 28 87	
30/50	0301	0307	0308	0311	0312	
50/100	0426	0431	0433	0436	0436	
100/200	0432	0434	0439	0441	0438	
200/500	0594	0593	0595	0596	0595	
500/1000	0523	0520	0519	0520	0523	

Höhenwinde

STATION YGG	SCHLESWIG 1006	HANNOVER 1006	ESSEN 1006	STUTTGART 1006	MÜNCHEN 1006	BERLIN 1006	Berlin	
	PILOTEN GIPFEL- PUNKT	DDFFF KM DDFFF	DDFFF KM DDFFF	DDFFF KM DDFFF	DDFFF KM DDFFF	DDFFF KM DDFFF	ddiff	ddiff
	30.9	28 104	28 104					
	26.4	31 78	31 78					
	23.7	32 62	32 62	32 59	31 65			
	20.7	32 52	32 52	33 46	32 55	31 55	33 59	
	18.3	34 40	34 40	34 38	31 41	31 47	34 52	
	15.9	1 26	34 30	34 29	31 24	30 42	36 32	
	13.5	4 25	3 25	2 28	30 18	29 19	1 16	
	12.0	6 27	6 20	5 22	28 9	28 21	7 9	
	10.5	8 21	9 17	6 24	22 4	24 21	12 13	
	9.0	8 22	9 20	5 28	16 9	21 30	16 16	
	7.2	9 26	13 18	8 30	17 19	20 20	19 22	
	5.4	9 18	12 15	9 32	18 19	22 34	16 17	
	4.2	10 13	9 12	8 27	15 12	24 24	15 12	
	3.0	9 7	8 16	7 16	15 11	22 5	12 8	
	2.1	8 5	8 13	6 16	13 8	18 7	11 8	
	1.5	7 4	6 16	6 14	9 6	2 3	10 11	
	0.9	7 2	6 12	7 16	4 6	35 3	8 12	
MAXIMAL- WINDE	HHHH DDFFF	HHHH DDFFF	HHHH DDFFF	HHHH DDFFF	HHHH DDFFF	HHHH DDFFF	HHHH ddiff	HHHH ddiff