1. Jan. 1938
Verlagsort Böblingen

Wetteramt
Stuttgart
-1954-

Wetterkarte

des Reichswetterdienstes, Ausgabeort Stuttgart

Wetterbericht für Württemberg, Baden und Hohenzollern

Verlag: Wetterwarte der Flughafenleitung Stuttgart-Böblingen, Flughafen.
Fernsprecher: Stuttgart 91060, Böblingen 277.
Postscheckkonto: Stuttgart 19180.
Auskünfte und Wirtschaftsberatungen aller Art, auch im Abonnement.

Erscheint werktäglich.

Bezugspreis monatlich RM. 1.40.

Bestellungen nehmen alle Postanstalten und Briefträger entgegen. — Bei unregelmäßiger oder verspäteter Lieferung wende man sich an das Zustellpostamt.

Jahrgang 58 | Samstag 1. Januar 1938. | Nr. 1.

Zeichenerklärung zur Wetterkarte:

○ wolkenlos	≡ Nebel	◎ Windstille
◔ heiter	⚌ Talnebel	Ostwind 1
◑ halbbedeckt	, Nieseln	Nordwest 3
◕ wolkig	• Regen	Südweststurm 8
● bedeckt	* Schneefall	^ Böenwetter
∞ Dunst	▽ Schauer	↯ Gewitter

Die Pfeile fliegen mit dem Wind. Die Anzahl der halben Querstriche bedeutet die Windstärke in der Beaufort-Skala. Links vom Stationskreis Temperatur in Graden Celsius, rechts (unterstrichen) Niederschlagsmenge der vergangenen Nacht in mm Höhe. Die Zahlen an den Linien gleichen, auf Meereshöhe reduzierten Luftdrucks (Isobaren) bedeuten den Druck in Millibar. 1 Millibar = 3/4 mm Quecksilbersäule.

▲▲▲ Kaltluftfront
▲▲▲ in Bodennähe mit Kaltluftcharakter
vom Boden abgehobene Warmluftfront (Okklusion)
▲▲▲ in Bodennähe mit Warmluftcharakter
▲▲▲ Warmluftfront

Gebiete mit anhaltendem Niederschlag

Gebiete mit subtropischer Warmluft.

Gebiete mit arktischer Kaltluft.

Ausführliche Erläuterungen siehe besondere Beilagen!

Luftdruckverteilung auf dem Atlantischen Ozean.

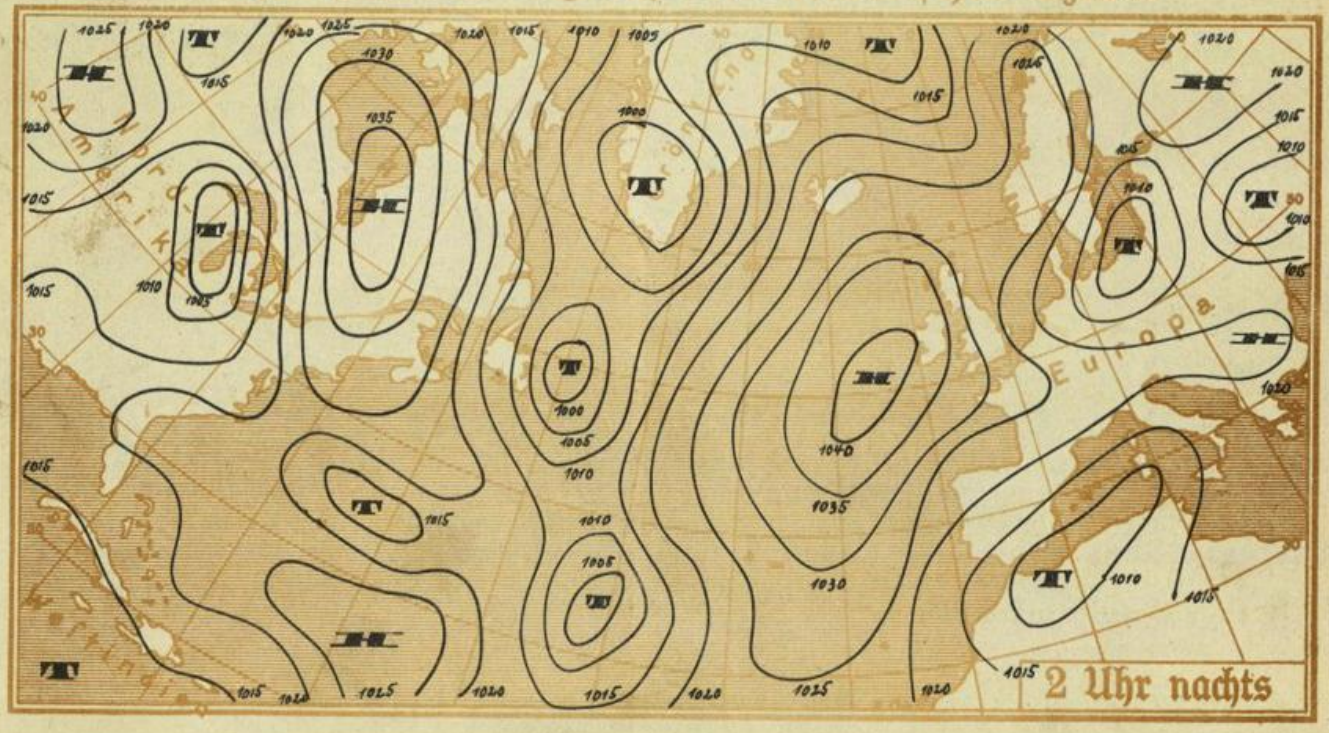

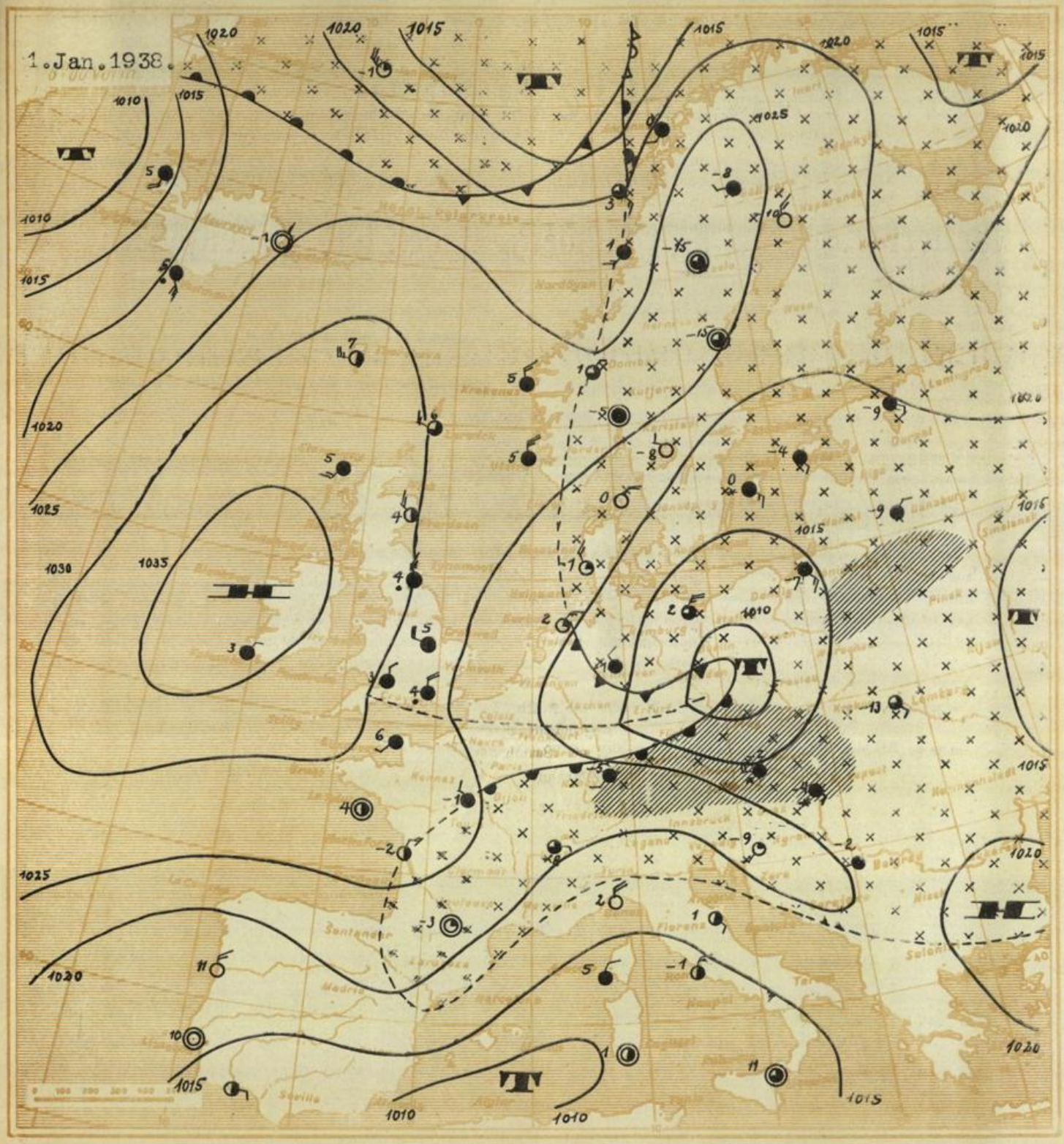

Ausgegeben um 10 Uhr 30 Min.:

Eine Störung, die heute von Nordosten her über Süddeutschland wegzieht, bringt allgemein leichte Schneefälle. Auf ihrer Rückseite wird sich nun -vor allem für die westlichen Gebietsteile- vorübergehend wie der Besserung einstellen. Es bestehen jedoch Anzeichen dafür, dass sich in d[illegible] folgenden Tagen die Gesamtwetterlage langsam ändert. Das bedeutet für unser Gebiet ein Nachlassen der Frostneigung bei später zunehmender Bewölkung.

Eine wesentliche Änderung der Gesamtwetterlage steht für die nächsten Tage nicht bevor.-

Wetterkarte des Reichswetterdienstes, Ausgabeort Stuttgart

Wetterbericht vom Samstag dem 1. Januar 1938.

Änderung des Luftdrucks in den letzten 3 Stunden in ganzen Millibar

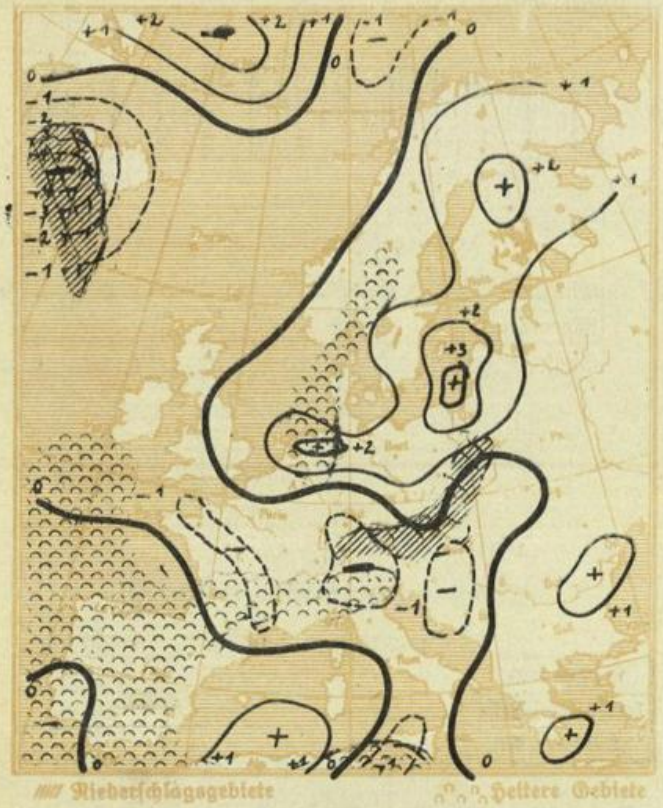

Niederschlagsgebiete

Luftdruckverteilung gestern 19 Uhr

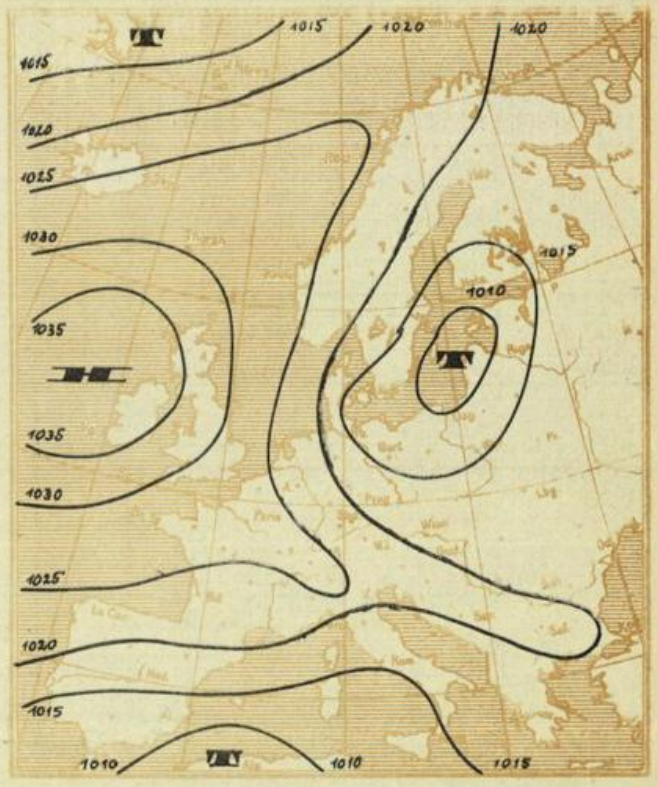

heitere Gebiete

Meldungen von heute morgen 7³⁰ Uhr

	Höhe m über NN	Luftdruck mm	Windrichtung und Stärke	Witterung	Temperatur C° 7 Uhr	Temperatur C° höchste gestern	Temperatur C° tiefste h. nacht	Sonnenscheindauer in Std. gest.	Niederschlag mm	Schneehöhe cm	
Stuttgart *	270	765,1	W 1	bewölkt	-4,0	-2,0	-5,0		1,7	4	
Hohenheim	402	727,1	SW 1	bewölkt	-5,1	-3,9	-5,6	4,1	1,2	3	
Heilbronn	176	784,4	still	Schnee	-2,8	-1,0	-4,0				
Münsingen	720	698,5	W 1	bedeckt	-6,6	-4,8	-8,5	3	0,6	5	
Ravensburg	462	723,6	NE 1	bedeckt	-5,5	-3,5	-8,0	7			
Friedrichshafen *	400	767,5	W 3	bewölkt	-4,0		-9,0				
Wildbad Sommerbg.	733	697,1	SW 4	bedeckt	-6,1	-5,4	-5,0		1,1		
Freudenstadt	667	703,6	NW 3	bewölkt	-6,2	-3,6	-1,6	0,5	0,8	4	
Dreifaltigkeitsbg.	980	672,2	SW 3	Schnee	-7,8	-8,3	-10,4		3,0		
Wertheim	147		ENE 1	bedeckt	-2,0	-0,5	-5,2		0,3		
Königstuhl *	563	765,3	still	Schnee	-6,8	-2,6	-7,2	7,1	1,3	3	
Karlsruhe *	120	765,3	SW 1	Schnee	-3,0	-1,0	-3,0	5,0	2,0		
Baden-Baden *	213	766,6	W 1	Schnee	-3,3	-0,5	-6,5	5,2	0,9	2,5	
Bad Dürrheim	714		S 1	Schnee	-9,5	-4,5	-9,0	5,7	2,5	12	
St. Blasien	800		SE 1	Schnee	-8,5	-4,0	-14,0	5,5		15	
Badenweiler *	420	766,3	SW 3	Reif	-5,0	-1,6	-6,6				
Freiburg i. Br. *	265	766,6	still	Schnee	-5		-7				
Feldberg	1493	633,5	SW 3	Schnee	12		-13		3,0		
Säntis	2500										
Zugspitze	2962										

Der Barometerstand ist bei * auf Meereshöhe umgerechnet.

Temperatur und relative Feuchtigkeit in der freien Atmosphäre

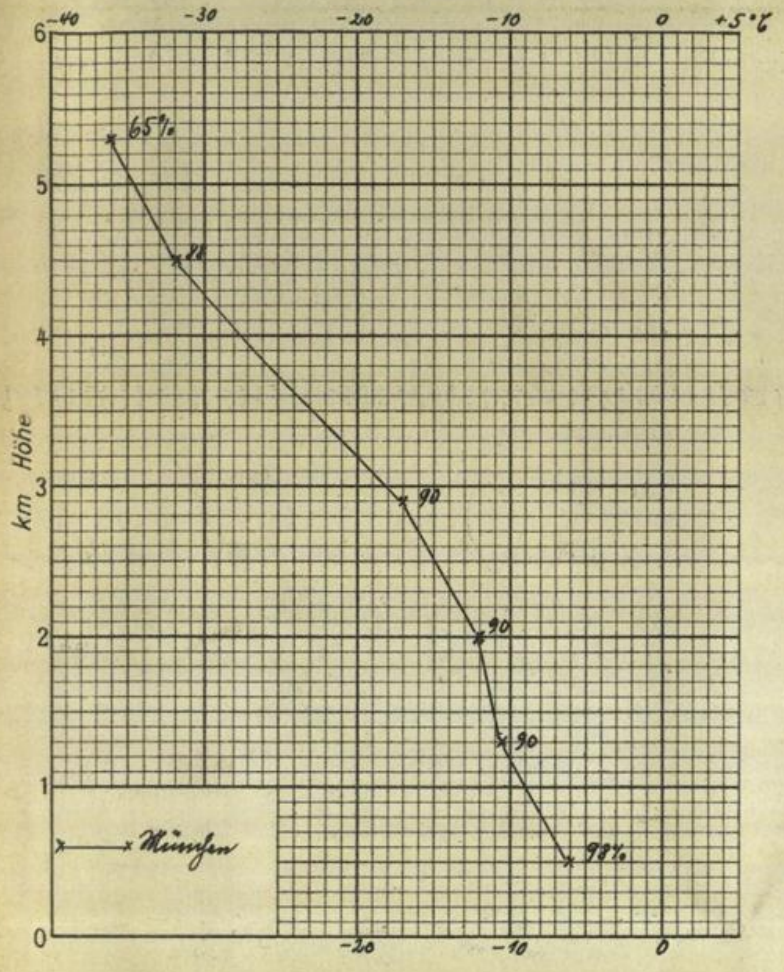

Auf- und Untergang von Sonne und Mond (MEZ.)

am *2. Januar 1938* in Stuttgart:

S.A.:	*04 h 24*	M.A.:	*10 h 22*
S.U.:	*20 h 30*	M.U.:	*22 h 55*

Luftdruckverlauf in Böblingen (436 m über NN)



Temperaturverlauf in Böblingen

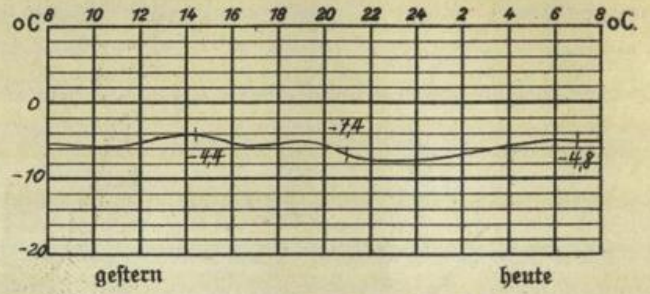

Temperaturtagesmittel gestern in:

	Stuttgart	Böblingen	Karlsruhe
Tagesmittel	*-4.1*	*-6,2*	*-3.0*
langjähr. Mittel	*1.4*	.	*1.0*
Abweichung	*-5.5*	.	*-4.0*

Höhenwindmessungen in km/h

	Böblingen	Friedrichshafen		Böblingen	Friedrichshafen
Zeit	*12.00*	.	3000 m	.	.
Boden	*SW 15*	.	3500 m	.	.
500 m	*W 15*	.	4000 m	.	.
1000 m	*NW 25*	.	4500 m	.	.
1500 m	.	.	5000 m	.	.
2000 m	.	.	5500 m	.	.
2500 m	.	.	6000 m	.	.

Rheinwasserstände in cm:

	Heute 8 Uhr	Ändrg seit gestern
Waldshut	*176*	*+ 1*
Rheinfelden	*167*	*- 1*
Breisach	*46*	*- 6*
Kehl	*162*	*- 3*
Maxau	*317*	*- 1*
Mannheim	*186*	*- 5*
Caub	*116*	*- 2*

2. Jan. 1938

Verlagsort Böblingen

Wetterkarte

des Reichswetterdienstes, Ausgabeort Stuttgart

Wetterbericht für Württemberg, Baden und Hohenzollern

Verlag: Wetterwarte der Flughafenleitung Stuttgart-Böblingen, Flughafen.
Fernsprecher: Stuttgart 91060, Böblingen 277.
Postscheckkonto: Stuttgart 19180.
Auskünfte und Wirtschaftsberatungen aller Art, auch im Abonnement.

Erscheint werktäglich.

Bezugspreis monatlich RM. 1.40.

Bestellungen nehmen alle Postanstalten und Briefträger entgegen. — Bei unregelmäßiger oder verspäteter Lieferung wende man sich an das Zustellpostamt.

Jahrgang 58. Sonntag, 2. Januar 1938. Nr. 2.

Zeichenerklärung zur Wetterkarte:

○ wolkenlos	≡ Nebel	◎ Windstille
◔ heiter	= Talnebel	Ostwind 1
◑ halbbedeckt	⸗ Nieseln	Nordwest 3
◕ wolkig	• Regen	Südweststurm 8
● bedeckt	* Schneefall	^ Böenwetter
∞ Dunst	▽ Schauer	Gewitter

Die Pfeile fliegen mit dem Wind. Die Anzahl der halben Querstriche bedeutet die Windstärke in der Beaufort-Skala. Links vom Stationskreis Temperatur in Graden Celsius, rechts (unterstrichen) Niederschlagsmenge der vergangenen Nacht in mm Höhe. Die Zahlen an den Linien gleichen, auf Meereshöhe reduzierten Luftdrucks (Isobaren) bedeuten den Druck in Millibar. 1 Millibar = 3/4 mm Quecksilbersäule.

Kaltluftfront

Warmluftfront

in Bodennähe mit Kaltluftcharakter
vom Boden abgehobene Warmluftfront (Okklusion)
in Bodennähe mit Warmluftcharakter

Gebiete mit anhaltendem Niederschlag

Gebiete mit subtropischer Warmluft.

Gebiete mit arktischer Kaltluft.

Ausführliche Erläuterungen siehe besondere Beilagen!

Luftdruckverteilung auf dem Atlantischen Ozean.



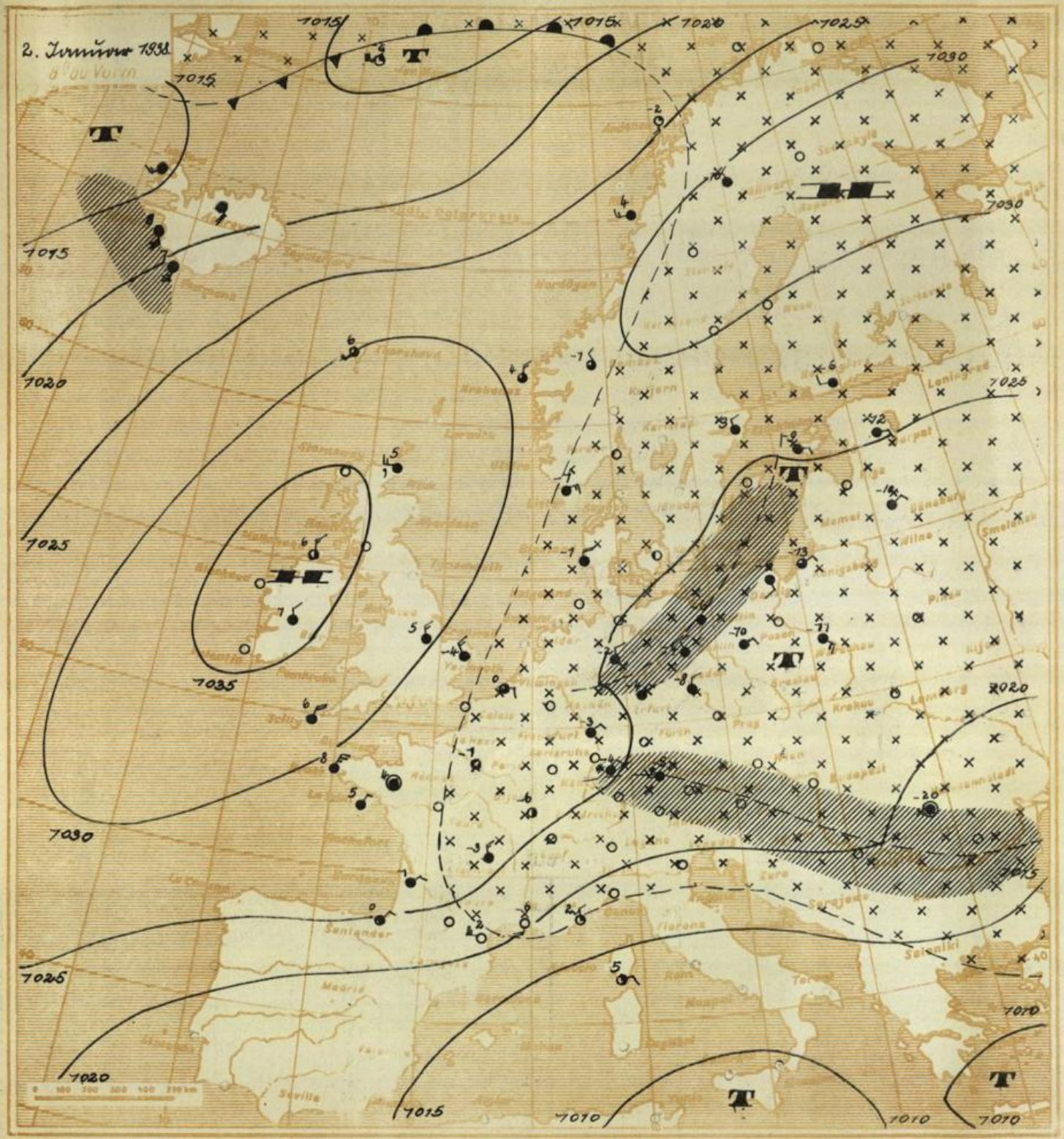

Ausgegeben um 10 Uhr 30 Min.:

Das Tief, das gestern von Polen her nach Süden gewandert ist und in ganz Deutschland Schneefälle hervorrief, füllt sich auf und verliert damit seinen Einfluß auf unsere Witterung. Das Hochdruckgebiet über Irland wird sich langsam nach Osten verlagern und eine von Westen her fortschreitende Besserung verursachen.

Luftmasse: Arktische Kaltluft, maritimen Charakters(mAK).

Ln.

Wetterkarte des Reichswetterdienstes, Ausgabeort Stuttgart

Wetterbericht vom Sonntag, dem 2. Januar 1938.

Änderung des Luftdrucks in den letzten 3 Stunden in ganzen Millibar

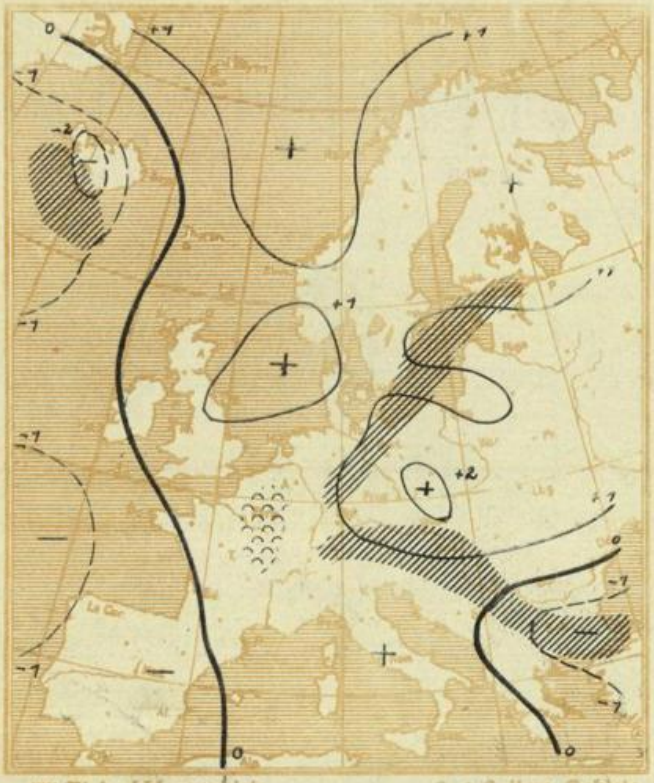

Niederschlagsgebiete

Luftdruckverteilung gestern 13 Uhr

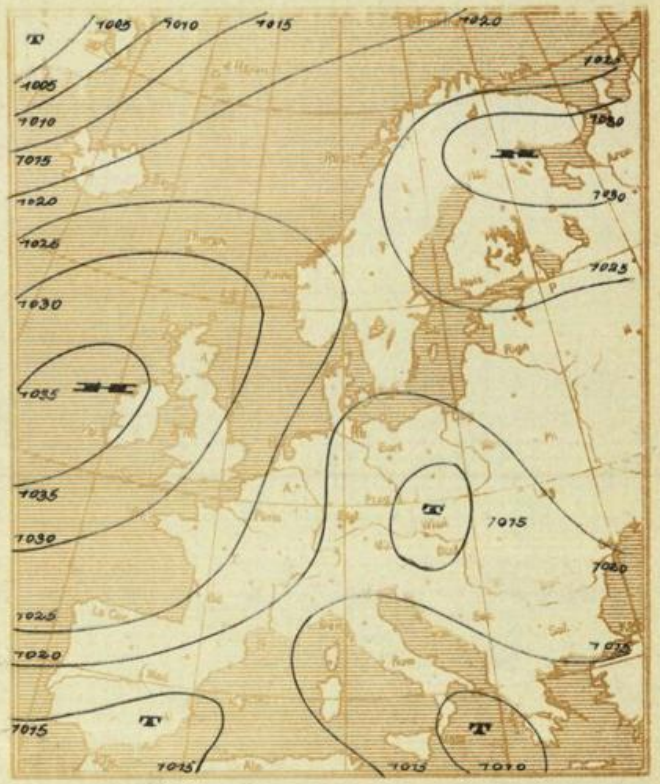

Heiteres Gebiete

Meldungen von heute morgen 7³⁰ Uhr

	Höhe m über NN	Luftdruck mm	Windrichtung und Stärke	Witterung	Temperatur C° 7 Uhr	Temperatur C° höchste gestern	Temperatur C° tiefste h. nacht	Sonnenscheindauer in Std. gest.	Niederschlag mm	Schneehöhe cm	
Stuttgart *	270	768,8	WNW 1	Schnee	-3,2	-2,0	-3,4		0,5	8	
Hohenheim	402	731,0	still	bedeckt	-4,1	-2,7	-4,8		1,2	8	
Heilbronn	176	752,4	SW 1	bedeckt	-2,7	-1,6	-4,6		2,0		
Münsingen	720	701,4	NW 1	bedeckt	-5,9	-5,0	-10,4		1,4	7	
Ravensburg	462	726,0	NE 1	bedeckt	-11,0	-4,0	-11,0		2,6	5	
Friedrichshafen *	400	770,6	NE 2	Nebel	-11,0	-3,0	-12,0		1,0	5	
Wildbad Sommerbg.	733	701,1	NW 2	bewölkt	-6,0	-5,0	-8,5		0,9		
Freudenstadt	667	707,3	NW 1	Nebel	-5,8	-4,0	-5,8	0,5	0,9		
Dreifaltigkeitsbg.	980	678,1	NNW 1	bedeckt	-8,2	-7,5	-10,3				
Wertheim	147		NW 1	bedeckt	-2,8	-0,2	-2,5				
Königstuhl *	563	769,4	N 1	bewölkt	-6,4	-4,4	-6,4		2,5	6	
Karlsruhe *	120	769,5	SW 2	bedeckt	-3,0	-2,0	-3,0		2,0		
Baden-Baden *	213	769,6	W 1	Schnee	-3,1	-2,4	-4,0		2,4	7,5	
Bad Dürrheim	714		N 1	Schnee	-7,0	-4,1	-7,0		1,2	15	
St. Blasien	800		W 1	heiter	-11,4	-4,4	-11,5	0,5	1,3	17	
Badenweiler *	420	768,8	E 2	Reif	-6,6	-3,4	-6,6		1,6	3	
Freiburg i. Br. *	265	769,4	still	Nebel	-5,0	-3,0	-6,0			5	
Feldberg	1493										
Säntis	2500										
Zugspitze	2962		NNW 1	Schnee	-23,0		-23,0				

Der Barometerstand ist bei * auf Meereshöhe umgerechnet.

Temperatur und relative Feuchtigkeit in der freien Atmosphäre

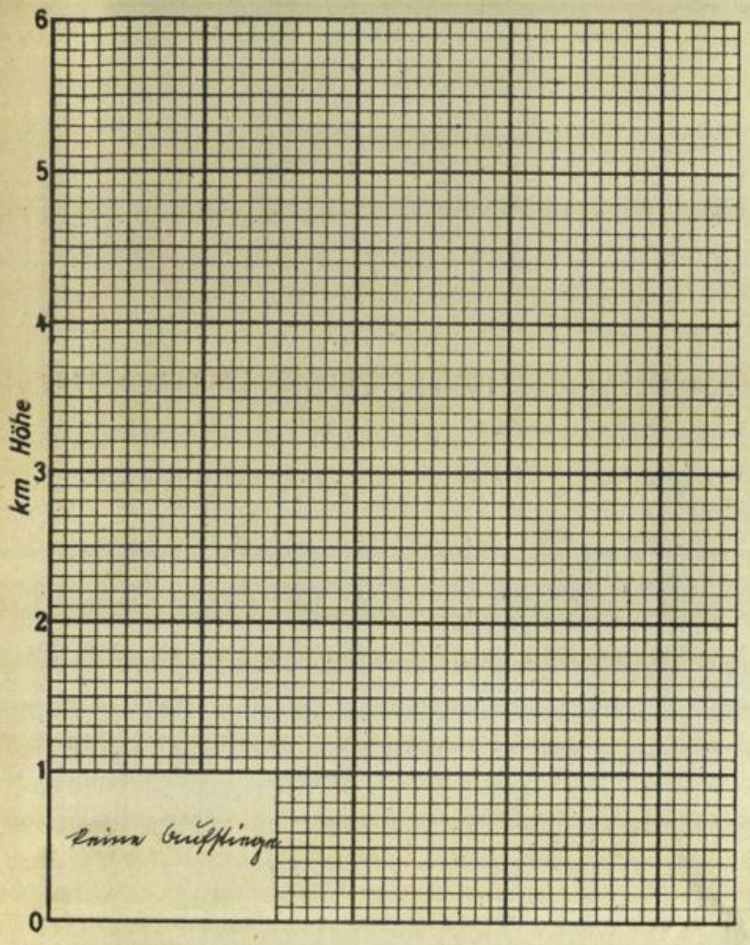

Auf- und Untergang von Sonne und Mond (MEZ.)

am 3. Januar 1938. in Stuttgart:

S.A.:	08 h 17	M.A.:	08 h 54
S.U.:	16 h 38	M.U.:	18 h 43

Luftdruckverlauf in Böblingen (436 m über NN)



Temperaturverlauf in Böblingen



Temperaturtagesmittel gestern in:

	Stuttgart	Böblingen	Karlsruhe
Tagesmittel	-3.3	-4.7	-2.4
langjähr. Mittel	0.9	.	0.2
Abweichung	-4.2	.	-2.6

Höhenwindmessungen in km/h

Zeit	Böblingen	Friedrichshafen		Böblingen	Friedrichshafen
Boden	keine Messung wegen Regenfall		3000 m		
500 m			3500 m		
1000 m			4000 m		
1500 m			4500 m		
2000 m			5000 m		
2500 m			5500 m		
			6000 m		

Rheinwasserstände in cm:

	Heute 8 Uhr	Ändrg seit gestern
Waldshut	170	- 6
Rheinfelden	168	+ 1
Breisach	35	-11
Kehl	157	- 5
Maxau	317	+-0
Mannheim	178	- 8
Caub	174	- 2

3. Jan. 1938
Verlagsort Böblingen

Wetterkarte

des Reichswetterdienstes, Ausgabeort Stuttgart

Wetterbericht für Württemberg, Baden und Hohenzollern

Verlag: Wetterwarte der Flughafenleitung Stuttgart-Böblingen, Flughafen.
Fernsprecher: Stuttgart 91060, Böblingen 277.
Postscheckkonto: Stuttgart 19180.
Auskünfte und Wirtschaftsberatungen aller Art, auch im Abonnement.

Erscheint werktäglich.

Bezugspreis monatlich RM. 1.40.

Bestellungen nehmen alle Postanstalten und Briefträger entgegen. — Bei unregelmäßiger oder verspäteter Lieferung wende man sich an das Zustellpostamt.

Jahrgang 58 | Montag 3. Januar 1938. | Nr. 3.

Zeichenerklärung zur Wetterkarte:

○ wolkenlos	≡ Nebel	◎ Windstille	Die Pfeile fliegen mit dem Wind. Die Anzahl der halben Querstriche bedeutet die Windstärke in der Beaufort-Skala. Links vom Stationskreis Temperatur in Graden Celsius, rechts (unterstrichen) Niederschlagsmenge der vergangenen Nacht in mm Höhe. Die Zahlen an den Linien gleichen, auf Meereshöhe reduzierten Luftdrucks (Isobaren) bedeuten den Druck in Millibar. 1 Millibar = 3/4 mm Quecksilbersäule.
◔ heiter	≡ Talnebel	Ostwind 1	
◑ halbbedeckt	⸗ Nieseln	Nordwest 3	
◕ wolkig	• Regen	Südweststurm 8	
● bedeckt	* Schneefall	^ Böenwetter	
∞ Dunst	▽ Schauer	⚡ Gewitter	

▲▲▲ Kaltluftfront — in Bodennähe mit Kaltluftcharakter / vom Boden abgehobene Warmluftfront (Okklusion) / in Bodennähe mit Warmluftcharakter — ▲▲▲ Warmluftfront

Gebiete mit anhaltendem Niederschlag

Gebiete mit subtropischer Warmluft.

Gebiete mit arktischer Kaltluft.

Ausführliche Erläuterungen siehe besondere Beilagen!

Luftdruckverteilung auf dem Atlantischen Ozean

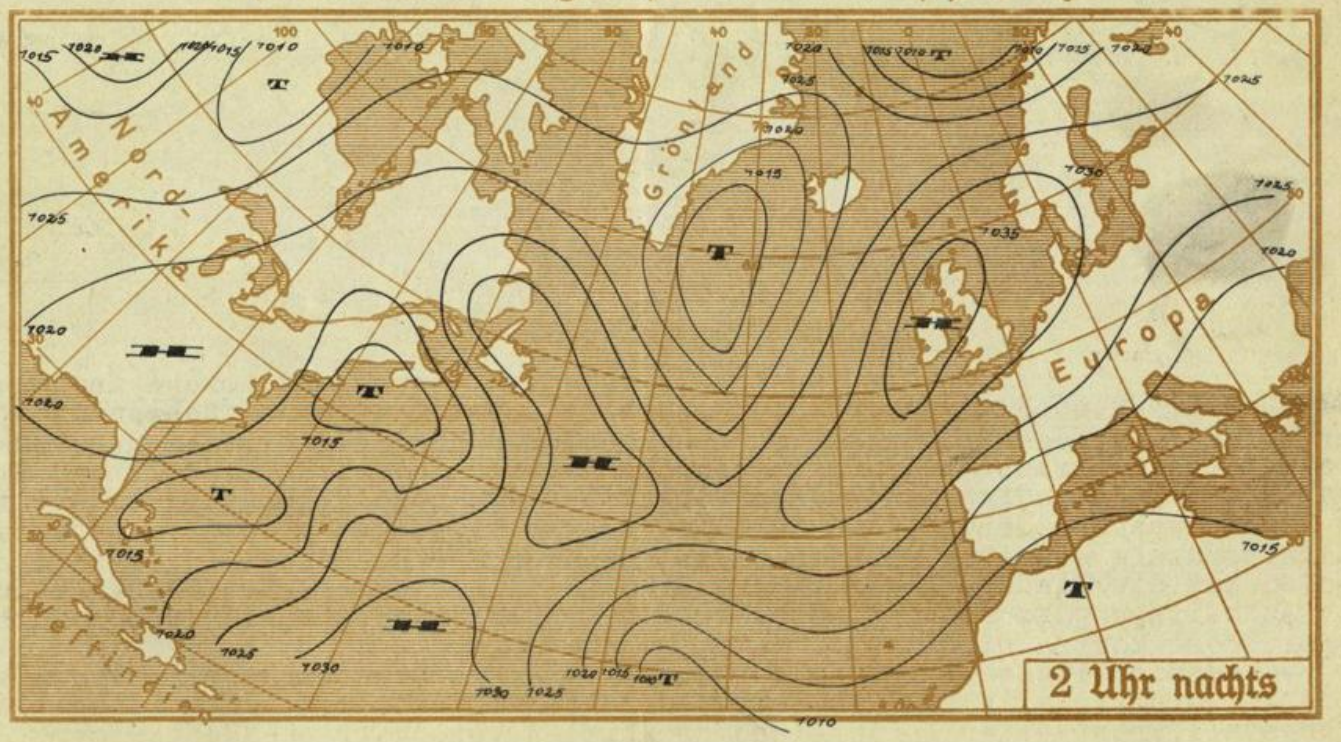

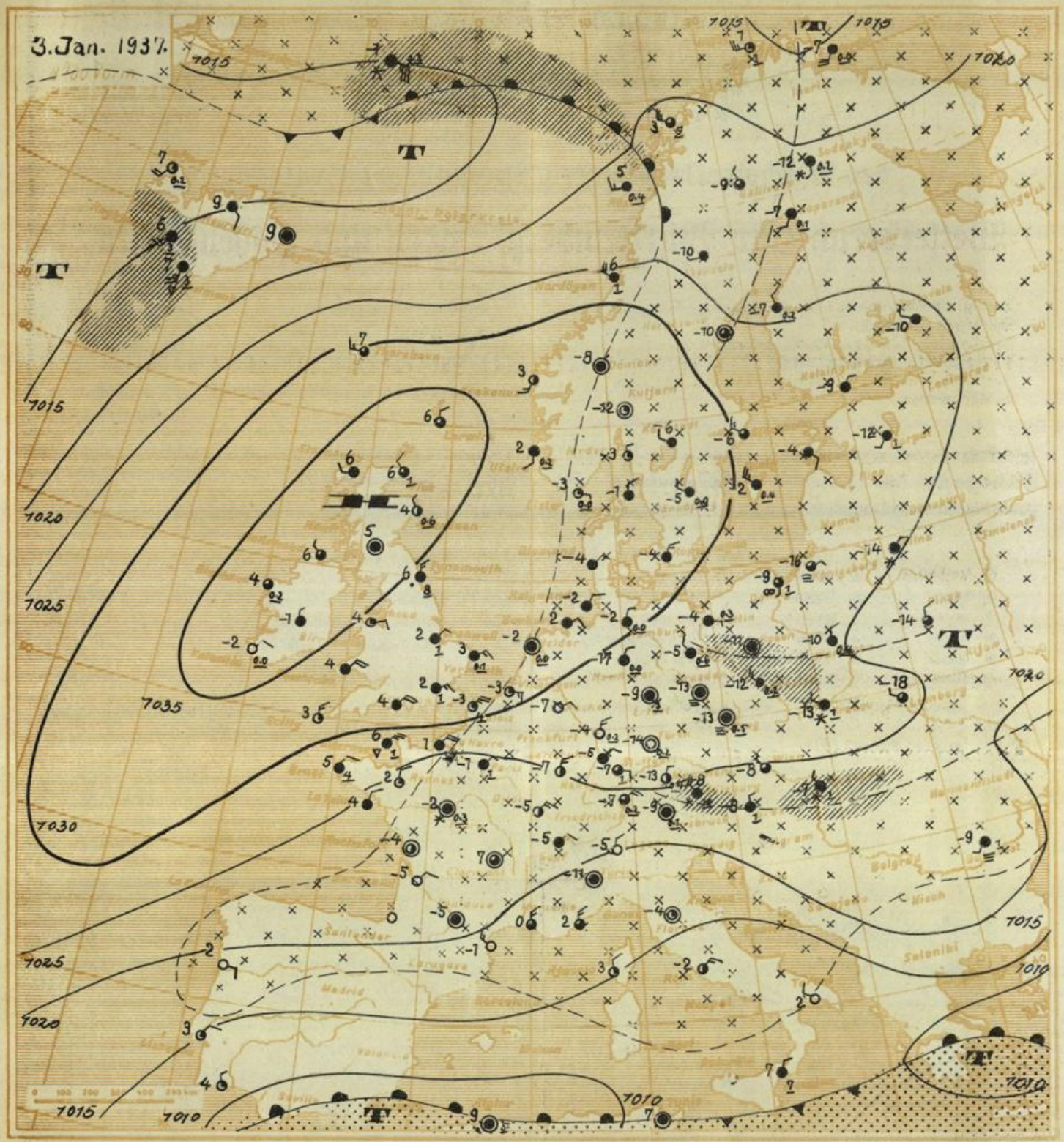

Ausgegeben um 10 Uhr 30 Min.:

Die Druckverteilung hat keine wesentliche Änderung erfahren. Immer noch gelangen auf der Ostseite des mit seinem Schwerpunkt über der Nordsee und den Britischen Inseln liegenden Hochdruckgebiets mehr oder wenig kalte Luftmassen nach Mitteleuropa wobei sich von Zeit zu Zeit der Einfluss der von Skandinavien südwärts sich verlagernden Störungen geltend macht. So ist es während der letzten Tagen zu Schneefällen gekommen, die im Osten verhältnissmässig ergiebig waren. Doch ist nunmehr der Hochdruckeinfluss im Zunehmen, sodass die Niederschlagsneigung allmählich zurückgeht. Zeitweise ist auch mit Aufheiterung zu rechnen, weshalb es besonders nachts stellenweise zu kräftigem Frost kommen wird.

Voraussichtliche Witterung für W., B. und H. bis Dienstag abend: Winde um Ost bis Nordost, teils bewölkt teils aufheiternd. Vereinzelt auch noch leichter Schneefall. Frostwetter. In Aufklarungsgebieten verschärfter Nachtfrost.

Luftmasse: Arktische Kaltluft kontinentalen Charakters (cAK).

Ne.

Wetterkarte des Reichswetterdienstes, Ausgabeort Stuttgart

Wetterbericht vom Montag dem 3. Januar 1938.

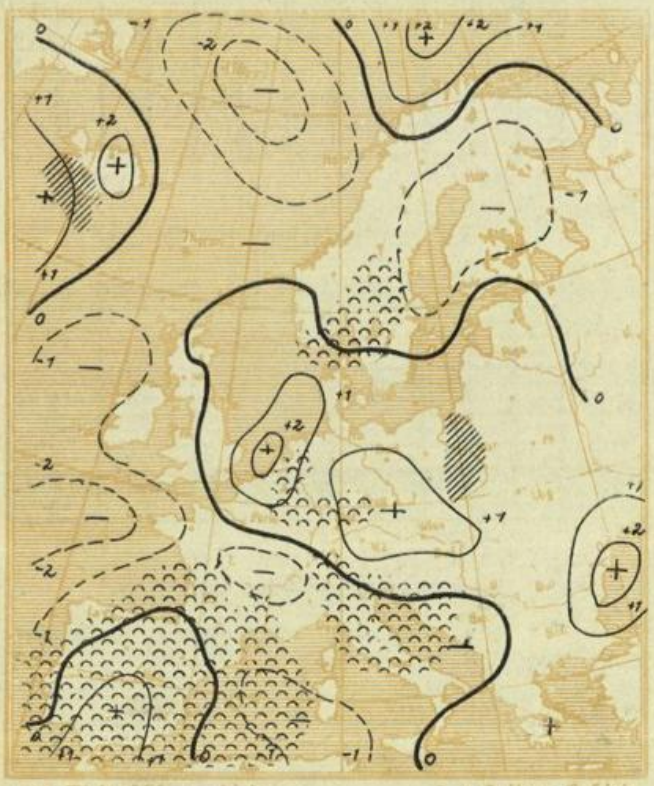

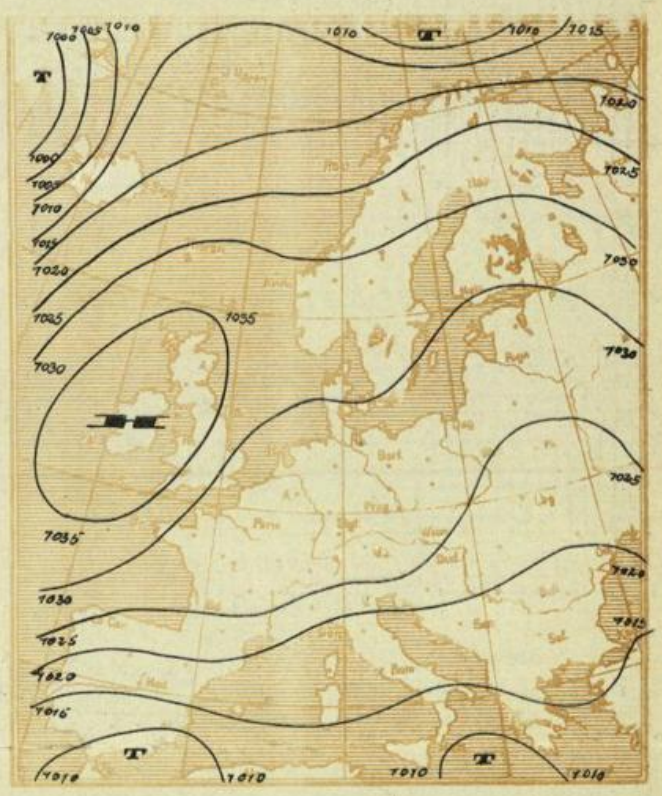

Meldungen von heute morgen 7³⁰ Uhr

	Höhe m über NN	Luftdruck mm	Windrichtung und Stärke	Witterung	Temperatur C° 7 Uhr	Temperatur C° höchste gestern	Temperatur C° tiefste h. nacht	Sonnenscheindauer in Std. gest.	Niederschlag mm	Schneehöhe cm	
Stuttgart *	270	769,3	still	bewölkt	-5,8	-2,4	-5,8		1,0	10	
Hohenheim	402	732,4	NE 1	heiter	-6,9	-3,1	-7,0		2,1	10	
Heilbronn	176	754,5	NE 2	bewölkt	-5,8	-1,6	-6,4		1,5		
Münsingen	720	702,4	NE 2	bewölkt	-8,5	-3,1	-11,6		3,2		
Ravensburg	462	726,1	NE 2	bedeckt	-8,6	-3,0	-10,0	0,3		3	
Friedrichshafen *	400	770,6	NE 3	bewölkt	-7,0	-0,0	-9,0		0,2		
Wildbad Sommerbg.	733	701,7	E 1	bewölkt	-7,9	-5,4	-8,4		2,0		
Freudenstadt	667	707,8	E 2	bewölkt	-7,6	-3,7	-7,6	0,3	1,1	3	
Dreifaltigkeitsbg.	980	688,0	E 4	bewölkt	-10,3	-6,7	-10,5		0,5		
Wertheim	147		SE 1	bedeckt	-10,6	-0,7	-0,9	ztw.	0,2		
Königstuhl *	563	771,8	E 2	bewölkt	-7,7	-5,0	-7,9		0,4	6	
Karlsruhe *	120	771,3	NE 3	bedeckt	-5,0	0	-6,0		0,3		
Baden-Baden *	213	770,8	N 1	bewölkt	-5,4	-0,5	-8,0	1,3	0,1	5	
Bad Dürrheim	714		N 1	heiter	-9,8	-4,2	-10,3	6	1,3	10	
St. Blasien	800		E 2	bedeckt	-8,2	-4,0	-15,6	3,4	1,0	17	
Badenweiler *	420	768,0	E 2	Reif	-10,2	-3,6	-10,2	3		3	
Freiburg i. Br. *	265	769,7	NNE 1	Dunst	-9,0	-3,0	-9,0		0,1		
Feldberg	1493	634,9	E 4	Nebel	-14,0	-10,0	-14,0	2,4	0,1	30	
Säntis	2500	554,6	E 4	Nebel	-21,0	-15,0	-21,0		2,0		
Zugspitze	2962	513,9	NW 1	Schnee	-24,0	--	-24,0				

Der Barometerstand ist bei * auf Meereshöhe umgerechnet.

Temperatur und relative Feuchtigkeit in der freien Atmosphäre

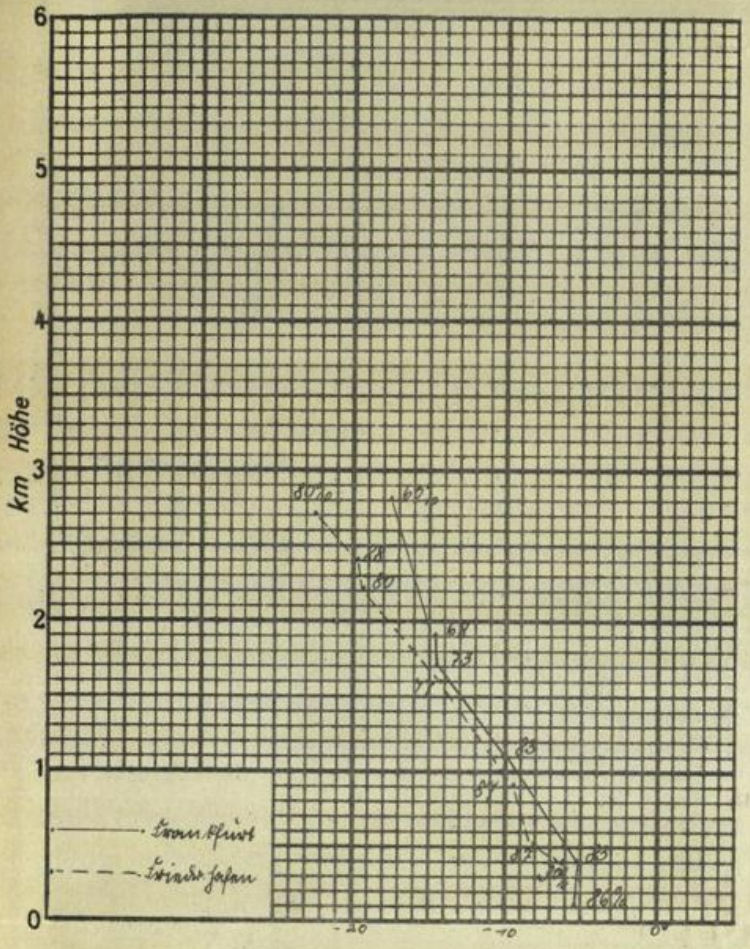

Auf- und Untergang von Sonne und Mond (MEZ.)

am 4. Januar 1938 in Stuttgart:

S.A.:	08 h 16	M.A.:	09 h 22
S.U.:	16 h 40	M.U.:	19 h 47

Luftdruckverlauf in Böblingen (436 m über NN)



Temperaturverlauf in Böblingen

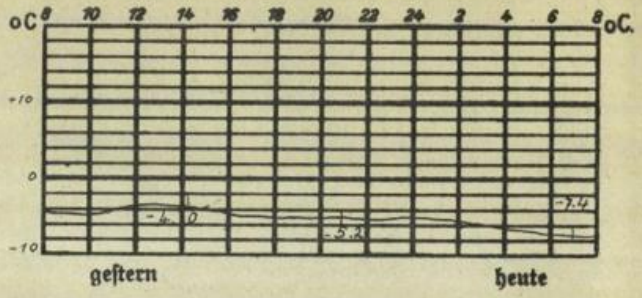

Temperaturtagesmittel gestern in:

	Stuttgart	Böblingen	Karlsruhe
Tagesmittel	- 3.3	- 4.7	- 2.8
langjähr. Mittel	- 0,8	·	0.4
Abweichung	- 2.5	·	- 3.2

Höhenwindmessungen in km/h

Zeit	Böblingen	Friedrichshafen		Böblingen	Friedrichshafen
Boden	Regen Nebel	0600	3000 m		
500 m	Nebelring	NE 20	3500 m		
1000 m		ENE 30	4000 m		
1500 m		ENE 30	4500 m		
2000 m			5000 m		
2500 m		NE 25	5500 m		
		ENE 35	6000 m		

Rheinwasserstände in cm:

	Heute 8 Uhr	Änderg seit gestern
Waldshut	170	+ - 0
Rheinfelden	163	- 5
Breisach	33	- 2
Kehl	146	- 11
Maxau	308	- 9
Mannheim	183	+ 5
Caub	708	- 6

4. Jan. 1938

Verlagsort Böblingen

Wetterkarte

des Reichswetterdienstes, Ausgabeort Stuttgart

Wetterbericht für Württemberg, Baden und Hohenzollern

Verlag: Wetterwarte der Flughafenleitung Stuttgart-Böblingen, Flughafen.
Fernsprecher: Stuttgart 91060, Böblingen 277.
Postscheckkonto: Stuttgart 19180.
Auskünfte und Wirtschaftsberatungen aller Art, auch im Abonnement.

Erscheint werktäglich.

Bezugspreis monatlich RM. 1.40.

Bestellungen nehmen alle Postanstalten und Briefträger entgegen. — Bei unregelmäßiger oder verspäteter Lieferung wende man sich an das Zustellpostamt.

Jahrgang 58 | Dienstag, 4. Januar 1938. | Nr. 4.

Zeichenerklärung zur Wetterkarte:

○ wolkenlos	≡ Nebel	◎ Windstille
◔ heiter	═ Talnebel	Ostwind 1
◑ halbbedeckt	, Nieseln	Nordwest 3
◕ wolkig	• Regen	Südweststurm 8
● bedeckt	* Schneefall	^ Böenwetter
∞ Dunst	▽ Schauer	Gewitter

Die Pfeile fliegen mit dem Wind. Die Anzahl der halben Querstriche bedeutet die Windstärke in der Beaufort-Skala. Links vom Stationskreis Temperatur in Graden Celsius, rechts (unterstrichen) Niederschlagsmenge der vergangenen Nacht in mm Höhe. Die Zahlen an den Linien gleichen, auf Meereshöhe reduzierten Luftdrucks (Isobaren) bedeuten den Druck in Millibar. 1 Millibar = 3/4 mm Quecksilbersäule.

▲▲▲ Kaltluftfront — in Bodennähe mit Kaltluftcharakter

vom Boden abgehobene Warmluftfront (Okklusion)

▲▲▲ Warmluftfront — in Bodennähe mit Warmluftcharakter

Gebiete mit anhaltendem Niederschlag

Gebiete mit subtropischer Warmluft.

Gebiete mit arktischer Kaltluft.

Ausführliche Erläuterungen siehe besondere Beilagen!

Luftdruckverteilung auf dem Atlantischen Ozean.

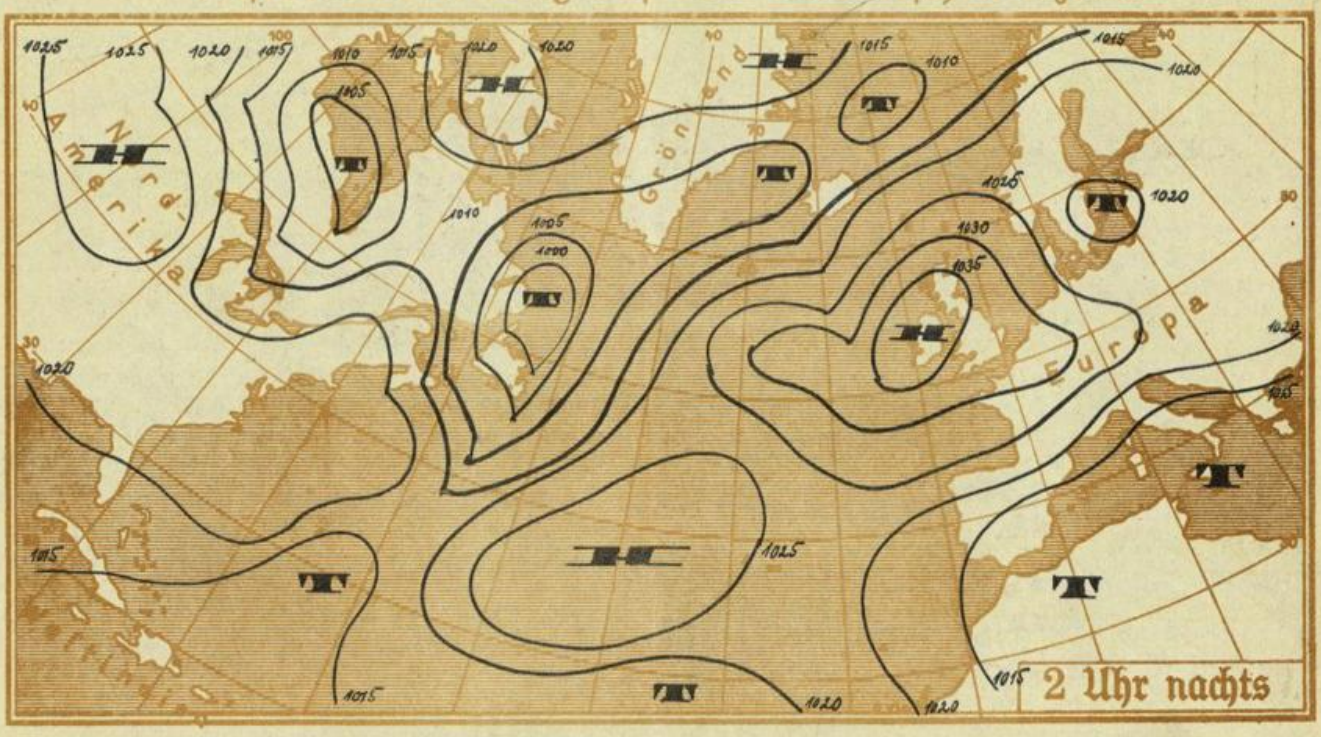

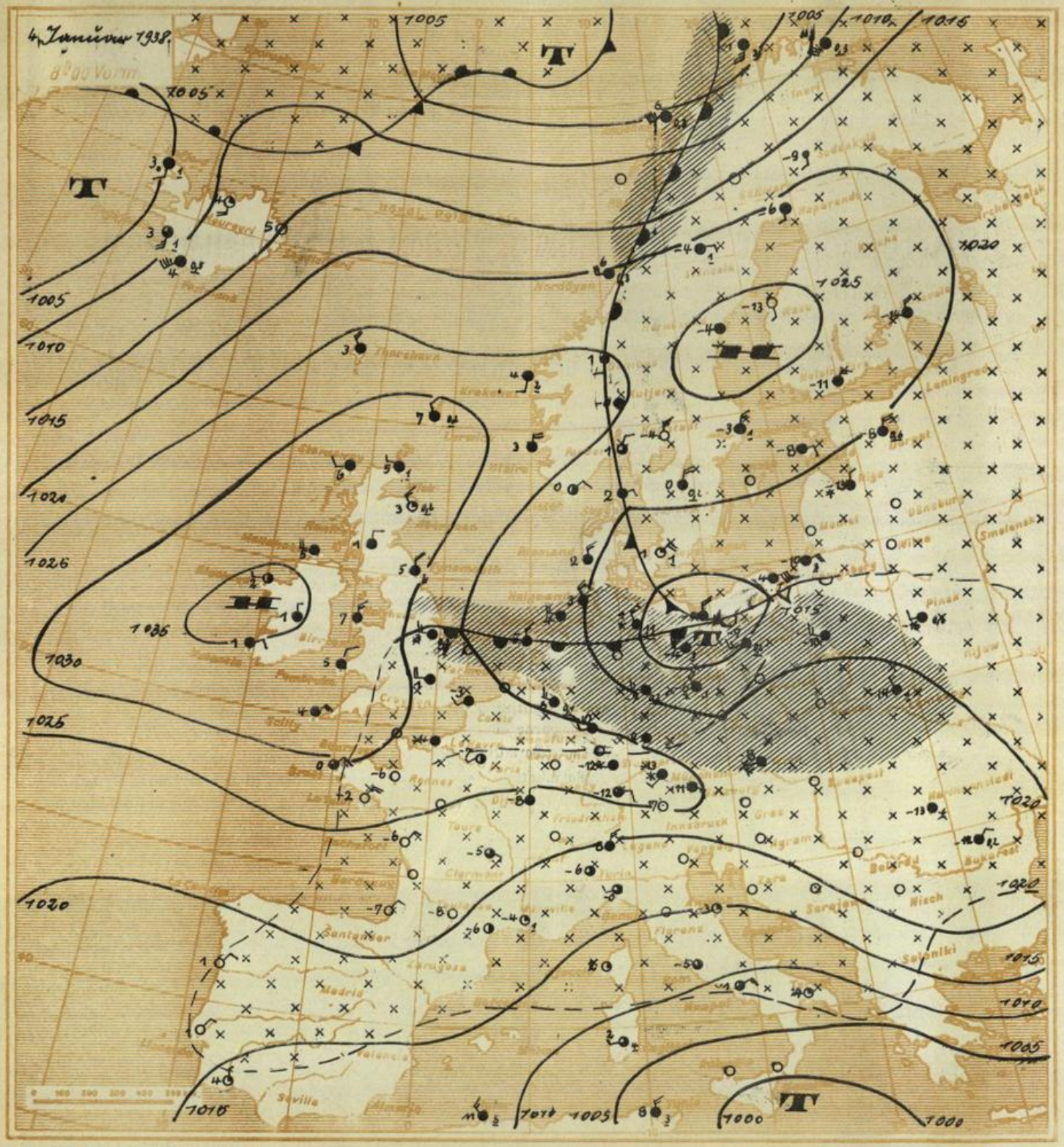

Ausgegeben um 10 Uhr 30 Min.:

Nachdem es vorübergehend unter Hochdruckeinfluß zu Aufheiterung gekommen ist, gelangt unser Gebiet erneut wieder unter den Einfluß einer von Skandinavien über die Ostsee rasch nach Süd und Südwest vordringenden Störung. Damit ist unter Abschwächung des Frostes mit weiteren Schneefällen zu rechnen. Die Temperaturen die in der vergangenen Nacht in diesem Winter ihren seither tiefsten Stand erreicht hatten, werden nunmehr wieder vielfach zwischen Nullgrad und -5 Grad liegen, von örtlichen Unterschieden abgesehen.

Voraussichtliche Witterung für W., B. und H. bis Mittwoch abend: In der Richtung veränderliche Winde, bedeckt, zeitweise Schneefall, Abschwächung des Frostes.

Luftmasse: Arktische Kaltluft kontinentalen Charakters, sehr kalte Bodenschicht.

Ne.

Wetterkarte des Reichswetterdienstes, Ausgabeort Stuttgart

Wetterbericht vom Dienstag, dem 4. Januar 19[illegible]

Änderung des Luftdrucks in den letzten 3 Stunden in ganzen Millibar

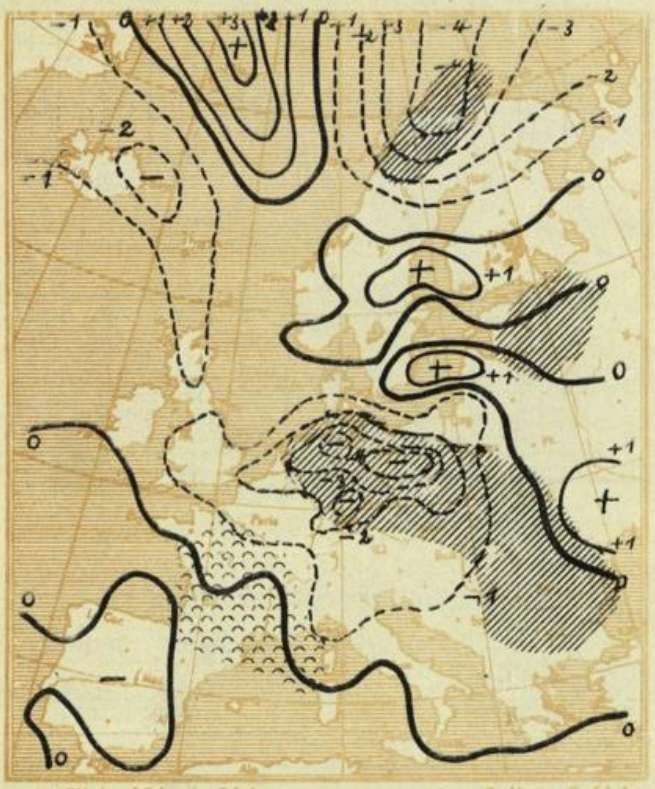

Luftdruckverteilung gestern 19 Uhr

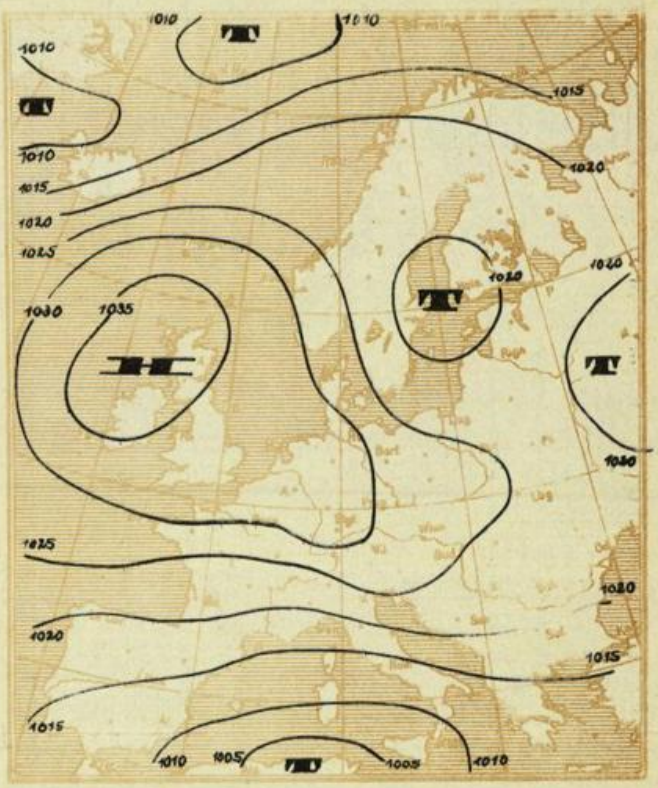

//// Niederschlagsgebiete °°°° Heitere Gebiete

Meldungen von heute morgen 7³⁰ Uhr

	Höhe m über NN	Luftdruck mm	Windrichtung und Stärke	Witterung	Temperatur C° 7 Uhr	höchste gestern	tiefste h. nacht	Sonnenscheindauer in Std. gest.	Niederschlag mm	Schneehöhe cm	
Stuttgart ✱	270	768,3	still	bedeckt	-9,8	-3,0	-11,2	[illegible]	2,0	8,8	
Hohenheim	402	729,4	still	bewölkt	-12,3	-4,1	-14,1	-	-	8	
Heilbronn	176	751,6	SW 1	bedeckt	-8,4	-2,5	-10,7				
Münsingen	720	701,0	W 1	Reif	-10,3	-6,8	-18,2	6	0,1	12	
Ravensburg	462	723,8	NE 3	bedeckt	-10,7	-[illegible],9	-[illegible],4	7,0	-	3	
Friedrichshafen ✱	400	770,1	E 2	halbbed.	-12	-5	-15	-	-	5-10	
Wildbad Sommerbg.	733	699,4	SE 1	bedeckt	- 9,0	-6,7	-11,6	4,0	0,5	11	
Freudenstadt	667	705,5	NE 1	bedeckt	- 8,7	-5,6	-15,0	4,0	-	4	
Dreifaltigkeitsbg.	980	676,5	NE 1	bedeckt	-12,2	-8,9	-13,0	-	-	10	
Wertheim	147	-	S 1	bedeckt	- 9,0	-3,6	-10,8	ztw.	-	3	
Königstuhl ✱	563	768,7	NNW 1	Schnee	- 9,0	-[illegible]	- 9,[illegible]	[illegible]	-	6	
Karlsruhe ✱	120	768,7	SE 1	bedeckt	- 8,0	-4,0	-14,0	5,8	-	-	
Baden-Baden ✱	213	768,6	NE 1	bedeckt	- 6,8	-2,3	-12,5	6,4	-	4	
Bad Dürrheim	714	-	N 1	bewwölkt	-14,8	-6,5	-17,5	5,8	-	15	
St. Blasien	800	-	still	bewölkt	-11,3	-7,2	-12,5	3,0	-	17	
Badenweiler ✱	420	767,7	E 1	wolkenl.	-12,0	-3,8	-12,4	anh.	-	3	
Freiburg i. Br. ✱	265	769,9	still	heiter	-13	?	-13		-	5-10	
Feldberg	1493	632,7	E 4	wolkenl.	-16	-13	-18	1,9	-	25	
Säntis	2500	553,0	NNE 6	heiter	-17	-19	-21				
Zugspitze	2962	519,2	NNW 4	heiter	-22	-23	-25		0,3		

Der Barometerstand ist bei ✱ auf Meereshöhe umgerechnet.

Temperatur und relative Feuchtigkeit in der freien Atmosphäre

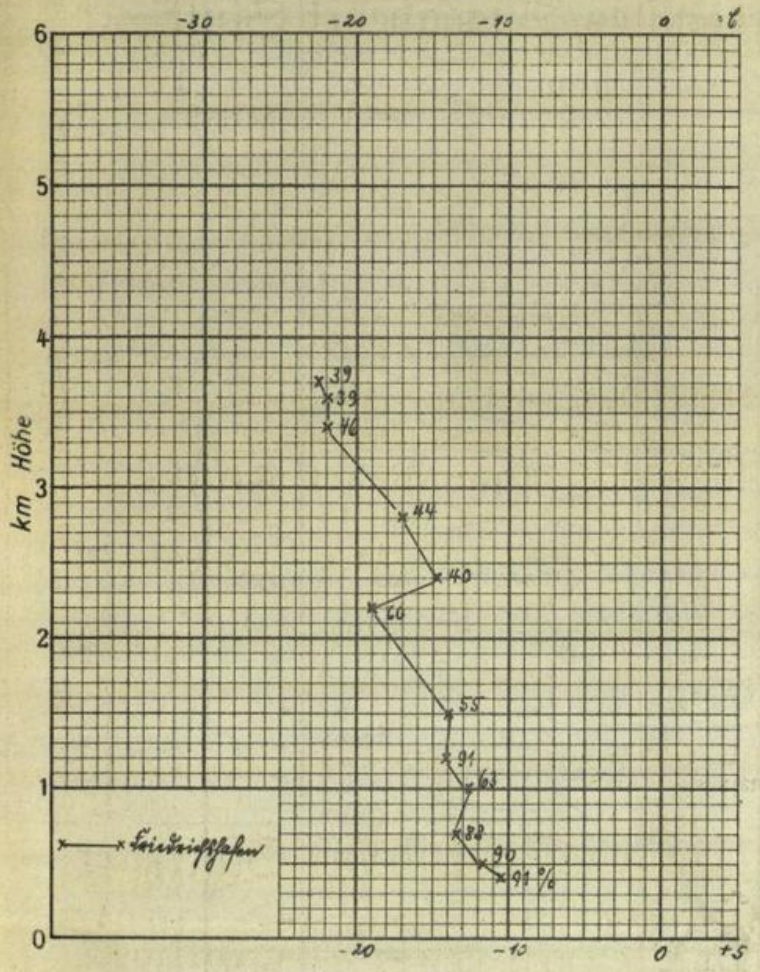

Auf- und Untergang von Sonne und Mond (MEZ.)

am 5. Jan. 1938 in Stuttgart:

S.A.:	04 h 26	M.A.:	13 h 54
S.U.:	20 h 29	M.U.:	–

Luftdruckverlauf in Böblingen (436 m über NN)

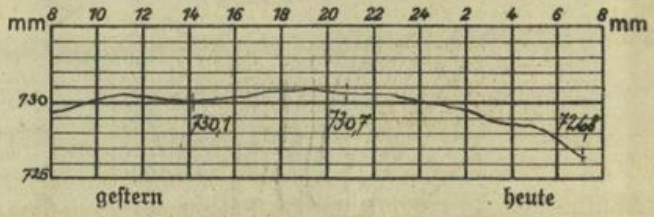

Temperaturverlauf in Böblingen

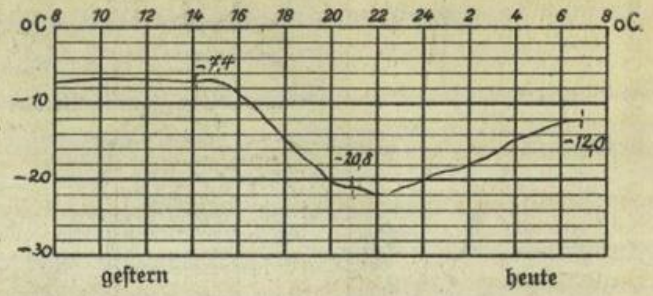

Temperaturtagesmittel gestern in:

	Stuttgart	Böblingen	Karlsruhe
Tagesmittel	−7,8	−14,1	−8,0
langjähr. Mittel	+0,8	·	+0,8
Abweichung	−8,6	·	−8,8

Höhenwindmessungen in km/h

Böblingen		Friedrichshafen	Böblingen	Friedrichshafen
Zeit			3000 m	
Boden	keine		3500 m	
500 m	Messungen		4000 m	
1000 m			4500 m	
1500 m			5000 m	
2000 m			5500 m	
2500 m			6000 m	

Rheinwasserstände in cm:

	Heute 8 Uhr	Ändrg seit gestern
Waldshut	172	+2
Rheinfelden	·	·
Breisach	34	+1
Kehl	149	+3
Maxau	301	−7
Mannheim	172	−11
Caub	110	+2

Wintersportmeldungen.

Münsingen:	Reif	−12,2°	– cm neu	10cm gesamt	–	–
Dreifalt/bg.:	bedeckt	−10,3	–	12	„	–	–
Freudenstadt:	bedeckt	− 8,7	–	4		–	–
Feldbergerhof:	heiter	−16	–	35		Pulver	sehr gut
Schauinsland:	heiter	−15	–	40		„	„ „
Todtnauerbg./Mbg:	heiter	−15	–	40		„	„ „
Schönwald/Sch.:	Schnee	−13	–	35		„	„ „
Oberstdorf:	heiter	−23	2	21		„	„ „
Kl. Walsertal:	heiter	−20	–	53		„	„ „
Schwarzwasserh.:	heiter	−24	–	158		„	„ „
Hindelang:	heiter	−21	–	25		„	„ „
Oberjoch:	heiter	−23	–	25		„	„ „

5. Jan. 1938
Verlagsort Böblingen

Wetterkarte

des Reichswetterdienstes, Ausgabeort Stuttgart

Wetterbericht für Württemberg, Baden und Hohenzollern

Verlag: Wetterwarte der Flughafenleitung Stuttgart-Böblingen, Flughafen.
Fernsprecher: Stuttgart 91060, Böblingen 277.
Postscheckkonto: Stuttgart 19180.
Auskünfte und Wirtschaftsberatungen aller Art, auch im Abonnement.

Erscheint werktäglich.
Bezugspreis monatlich RM. 1.40.
Bestellungen nehmen alle Postanstalten und Briefträger entgegen. — Bei unregelmäßiger oder verspäteter Lieferung wende man sich an das Zustellpostamt.

Jahrgang 58 — 5. Januar — Nr. 5.

Zeichenerklärung zur Wetterkarte:

○ wolkenlos	≡ Nebel	◎ Windstille
◔ heiter	≕ Talnebel	Ostwind 1
◑ halbbedeckt	, Nieseln	Nordwest 3
◕ wolkig	• Regen	Südweststurm 8
● bedeckt	* Schneefall	Böenwetter
∞ Dunst	▽ Schauer	Gewitter

Die Pfeile fliegen mit dem Wind. Die Anzahl der halben Querstriche bedeutet die Windstärke in der Beaufort-Skala. Links vom Stationskreis Temperatur in Graden Celsius, rechts (unterstrichen) Niederschlagsmenge der vergangenen Nacht in mm Höhe. Die Zahlen an den Linien gleichen, auf Meereshöhe reduzierten Luftdrucks (Isobaren) bedeuten den Druck in Millibar. 1 Millibar = 3/4 mm Quecksilbersäule.

▲▲▲ Kaltluftfront — ▲▲▲ in Bodennähe mit Kaltluftcharakter; vom Boden abgehobene Warmluftfront (Okklusion); ▲▲▲ in Bodennähe mit Warmluftcharakter — ▨ Gebiete mit anhaltendem Niederschlag

▲▲▲ Warmluftfront

⋰⋰⋰ Gebiete mit subtropischer Warmluft. — ✕✕✕ Gebiete mit arktischer Kaltluft.

Ausführliche Erläuterungen siehe besondere Beilagen!

Luftdruckverteilung auf dem Atlantischen Ozean.

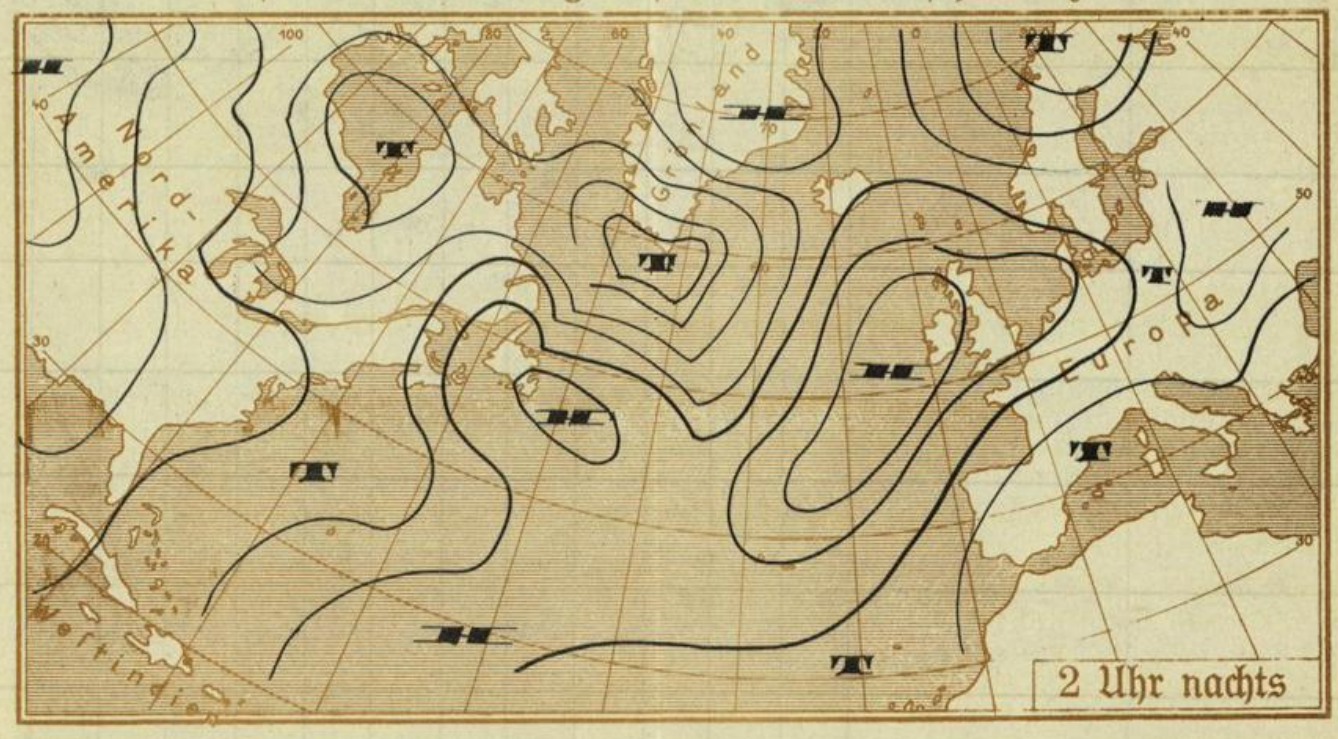

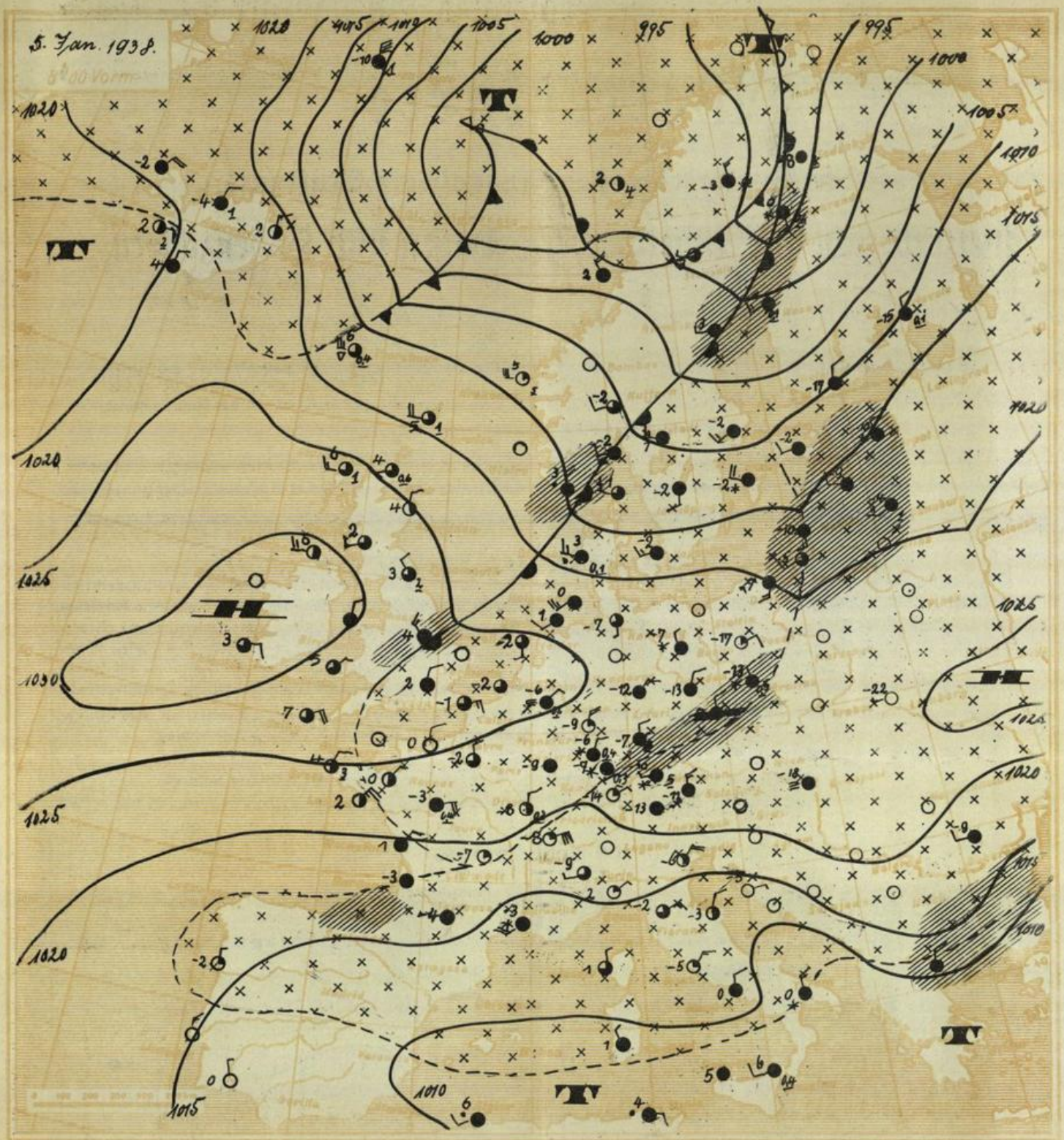

Ausgegeben um 10 Uhr 30 Min.:

Nach Durchzug einer in südwestlicher Richtung sich verlagernden Störung, die heute noch zu Schneefällen Anlass gab, wird es vorübergehend auch zu leichter Aufheiterung kommen. Es muss deshalb in der kommenden Nacht wieder mit verschärftem Fr st gerechnet werde. Doch wird s später unter dem Einfluss neuer von Norden sich nähernder Störungen rasch w der eine Abschwächung des Frostes und zunehmende Neigung zu Schneefällen ei stellen.

Voraussichtliche Witterung für W., B. und H. bis Donnerstag abend: Zunächst noch leichter Schneefall, dann auch aufheiternd in der kommenden Nacht verschärfter Frost. Später wieder Abschwächung des Frostes und zunehmende Neigung zu Schneefall.

Luftmasse: Eine etwa 800 m mächtige Schicht von cAK.

Ne.

Wetterkarte des Reichswetterdienstes, Ausgabeort Stuttgart

Wetterbericht vom Mittwoch **dem** 5. Januar **19** 38.

Änderung des Luftdrucks in den letzten 3 Stunden in ganzen Millibar

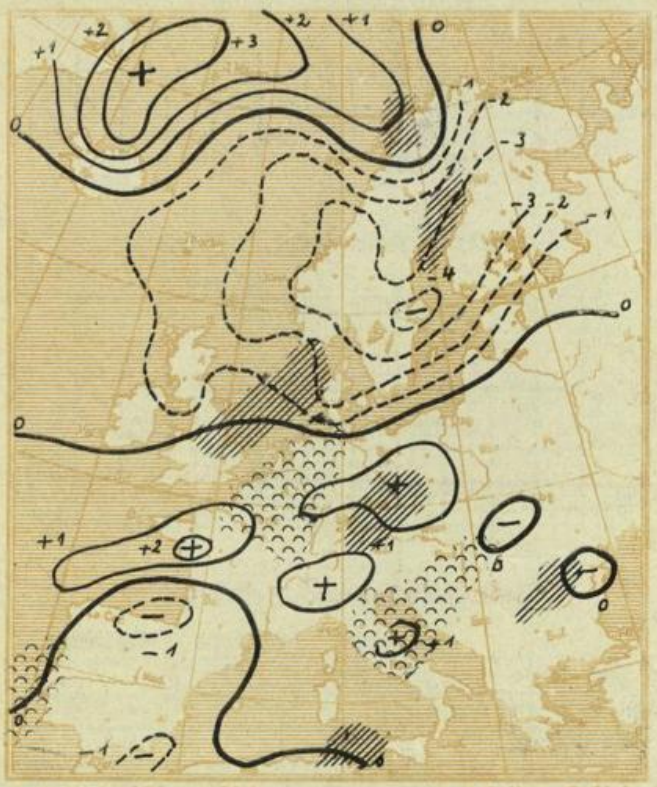

Niederschlagsgebiete

Luftdruckverteilung gestern 19 Uhr

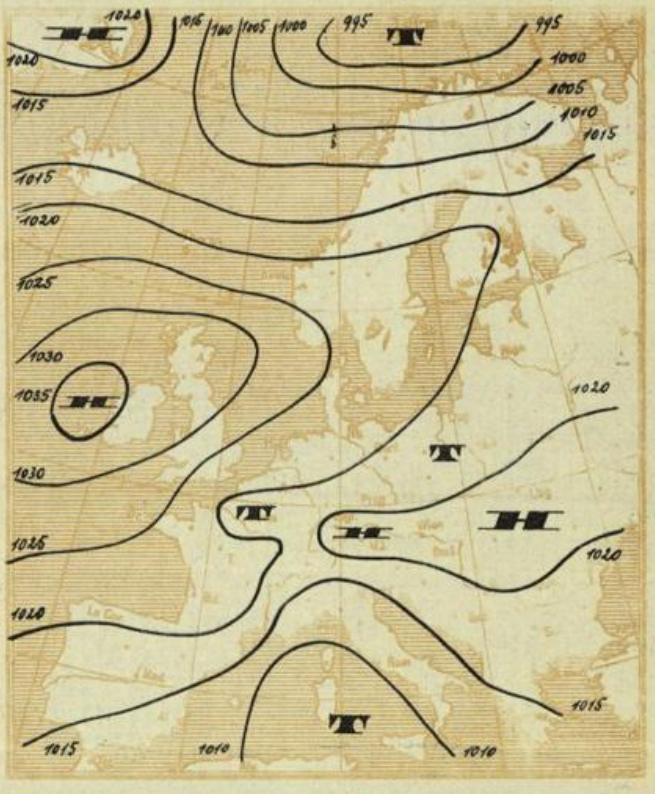

Heitere Gebiete

Meldungen von heute morgen 7³⁰ Uhr

	Höhe m über NN	Luftdruck mm	Windrichtung und Stärke	Witterung	Temperatur C° 7 Uhr	Temperatur C° höchste gestern	Temperatur C° tiefste h. nacht	Sonnenscheindauer in Std. gest.	Niederschlag mm	Schneehöhe cm	
Stuttgart *	270	765,9	still	bedeckt	-5,6	-4,0	-6,5	–	–	9	
Hohenheim	402	727,0	still	bewölkt	-7,5	-5,7	-8,3	–	2,0	12	
Heilbronn	176	749,2	N 1	bedeckt	-5,2	-4,5	-6,2	–	2,2	6	
Münsingen	720	697,7	NW 1	bedeckt	-9,1	-8,5	-11,0	–	1,7	14	
Ravensburg	462	722,3	NE 3	bedeckt	-14,0	-8,4	-14,0	–	0,8	4	
Friedrichshafen *	400	767,6	NE 2	heiter	-14	-5	-14	–	0,4	3	
Wildbad Sommerbg.	733	697,3	NW 1	bedeckt	-8,3	-8,4	-10,2	0,9	1,0	12	
Freudenstadt	667	703,4	E 1	bedeckt	-7,9	-7,0	-11,4	1,3	1,0	5	
Dreifaltigkeitsbg.	980	647,1	E 1	bedeckt	-11,2	-10,4	-11,8	–	0,2	8	
Wertheim	147	..	NW 1	bedeckt	-7,2	-4,0	-7,5	ztw	2,0	5	
Königstuhl *	563	766,6	E 2	bedeckt	-9,1	-7,8	-9,0	0,0	2,7	10	
Karlsruhe *	120	766,7	SE 1	Schnee	-6	-4	-6		1,0		
Baden-Baden *	213	765,7	SW 1	bewölkt	-6,2	-4,2	-7,5	0,6	1,4	6	
Bad Dürrheim	714		N 1	Schnee	-12,1	-8,5	-14,0		7,1	16	
St. Blasien	800		W 1	bewölkt	-14,0	-8,5	-15,0		0,2	17	
Badenweiler *	420	764,6	E 2	Raureif	-10,6	-7,0	-10,6	ztw		3	
Freiburg i. Br. *	265	766,2	still	bedeckt	-14	-6	-14		1,0		
Feldberg	1493	630,7	E 6	Schnee	-14	-13	-16	2,5	1,4	25	
Säntis	2500	551,5	NNE 5	wolkenl.	-20	-19	-21				
Zugspitze	2962	517,9	NNW 3	Nebel	-23	-23	-24		0,4		

Der Barometerstand ist bei * auf Meereshöhe umgerechnet.

Temperatur und relative Feuchtigkeit in der freien Atmosphäre

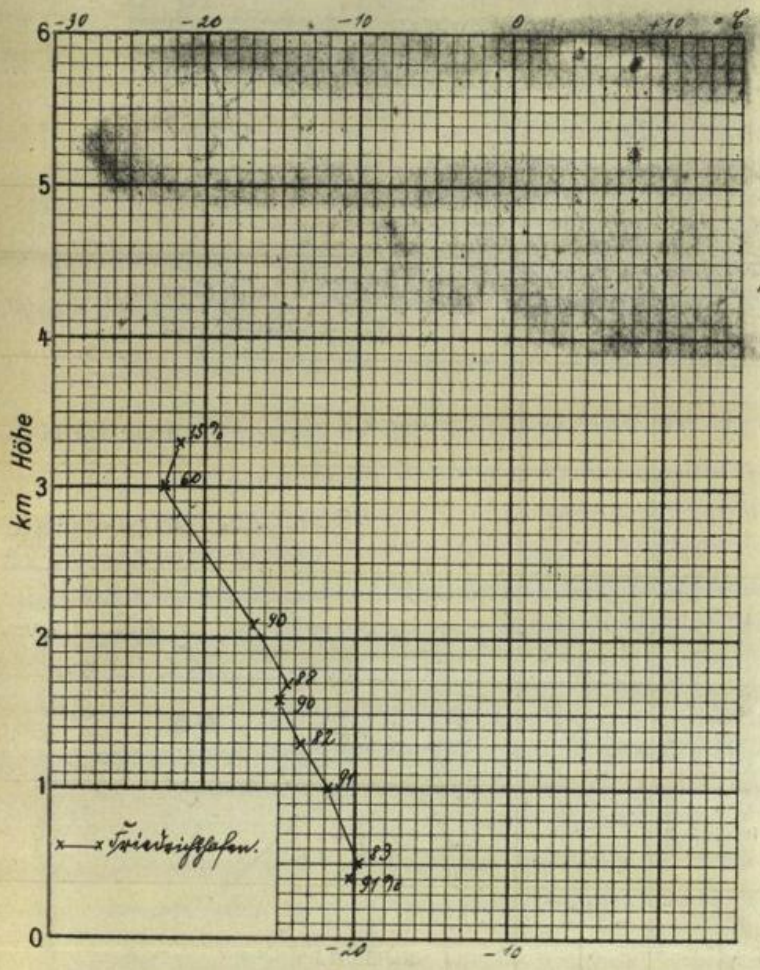

Auf- und Untergang von Sonne und Mond (MEZ.)

am 6. Jan. 1938 in Stuttgart:

S.A.:	8 h 16	M.A.:	10 h 09
S.U.:	16 h 42	M.U.:	22 h 00

Luftdruckverlauf in Böblingen (436 m über NN)

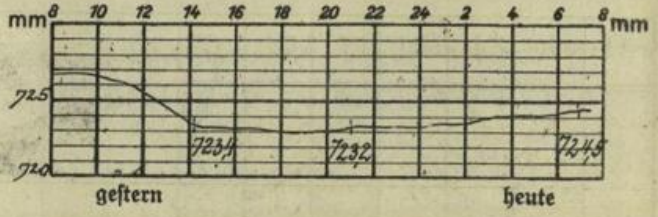

Temperaturverlauf in Böblingen

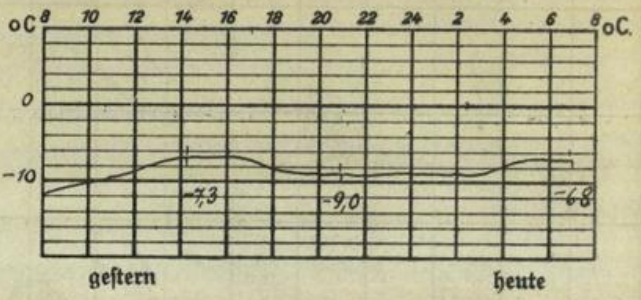

Temperaturtagesmittel gestern in:

	Stuttgart	Böblingen	Karlsruhe
Tagesmittel	−6,8	−9,5	−5,9
langjähr. Mittel	+0,8	·	+0,9
Abweichung	−7,6	·	−6,8

Höhenwindmessungen in km/h

Zeit	Böblingen	Friedrichshafen		Böblingen	Friedrichshafen
Boden	keine		3000 m		
500 m	Messung!		4000 m		
1000 m			4500 m		
1500 m			5000 m		
2000 m			5500 m		
2500 m			6000 m		

Rheinwasserstände in cm:

	Heute 8 Uhr	Ändrg seit gestern
Waldshut	170	− 2
Rheinfelden	?	?
Breisach	45	+ 11
Kehl	152	+ 3
Maxau	304	+ 3
Mannheim	169	− 3
Caub	96	− 14

6. Jan. 1938

Verlagsort Böblingen

Wetterkarte

des Reichswetterdienstes, Ausgabeort Stuttgart

Wetterbericht für Württemberg, Baden und Hohenzollern

Verlag: **Wetterwarte der Flughafenleitung Stuttgart-Böblingen, Flughafen.**
Fernsprecher: Stuttgart 91060, Böblingen 277.
Postscheckkonto: Stuttgart 19180.
Auskünfte und Wirtschaftsberatungen aller Art, auch im Abonnement.

Erscheint werktäglich.
Bezugspreis monatlich RM. 1.40.
Bestellungen nehmen alle Postanstalten und Briefträger entgegen. — Bei unregelmäßiger oder verspäteter Lieferung wende man sich an das Zustellpostamt.

Jahrgang 58. Donnerstag, 6. Januar 1938. Nr. 6.

Zeichenerklärung zur Wetterkarte:

○ wolkenlos	≡ Nebel	◎ Windstille	Die Pfeile fliegen mit dem Wind. Die Anzahl der halben Querstriche bedeutet die Windstärke in der Beaufort-Skala. Links vom Stationskreis Temperatur in Graden Celsius, rechts (unterstrichen) Niederschlagsmenge der vergangenen Nacht in mm Höhe. Die Zahlen an den Linien gleichen, auf Meereshöhe reduzierten Luftdrucks (Isobaren) bedeuten den Druck in Millibar. 1 Millibar = 3/4 mm Quecksilbersäule.
◔ heiter	≡ Talnebel	Ostwind 1	
◑ halbbedeckt	, Nieseln	Nordwest 3	
◕ wolkig	• Regen	Südweststurm 8	
● bedeckt	* Schneefall	^ Böenwetter	
∞ Dunst	▽ Schauer	↯ Gewitter	

▲▲▲ Kaltluftfront — in Bodennähe mit Kaltluftcharakter

vom Boden abgehobene Warmluftfront (Okklusion)

▲▲▲ Warmluftfront — in Bodennähe mit Warmluftcharakter

Gebiete mit anhaltendem Niederschlag

Gebiete mit subtropischer Warmluft.

Gebiete mit arktischer Kaltluft.

Ausführliche Erläuterungen siehe besondere Beilagen!

Luftdruckverteilung auf dem Atlantischen Ozean.

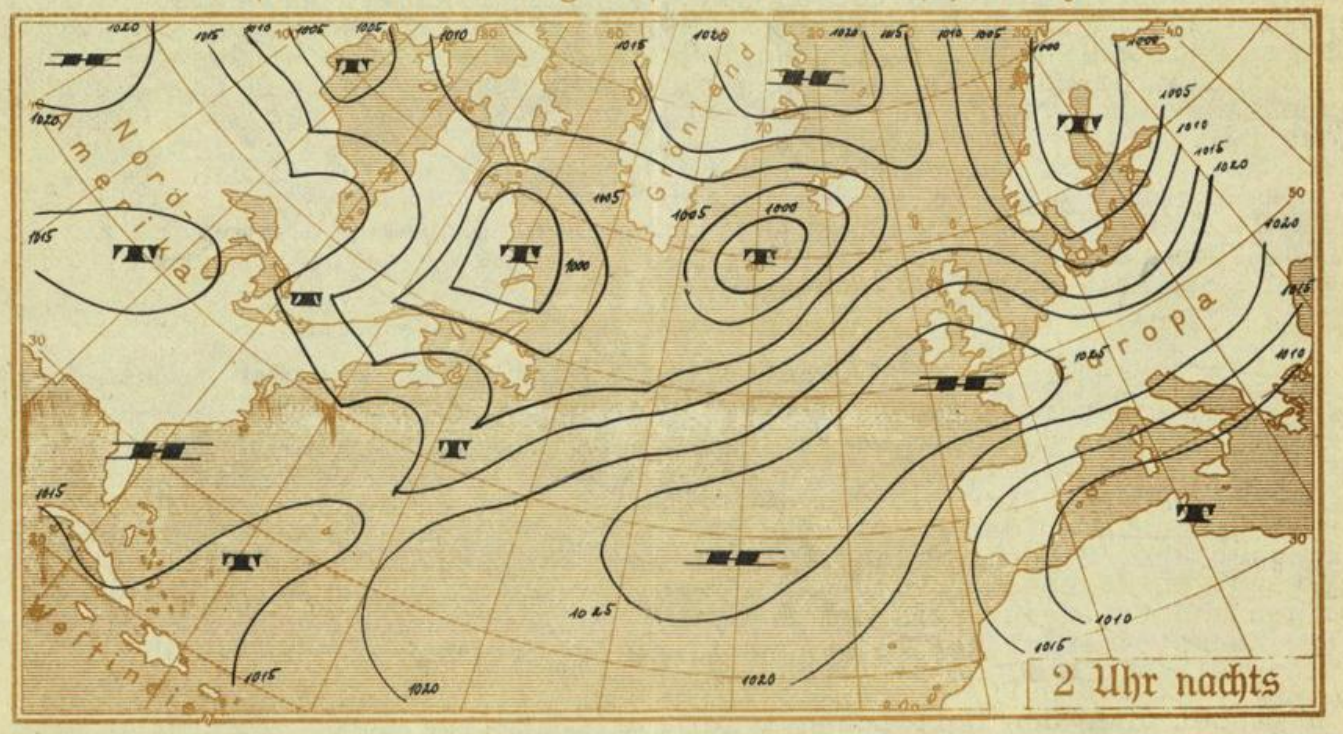

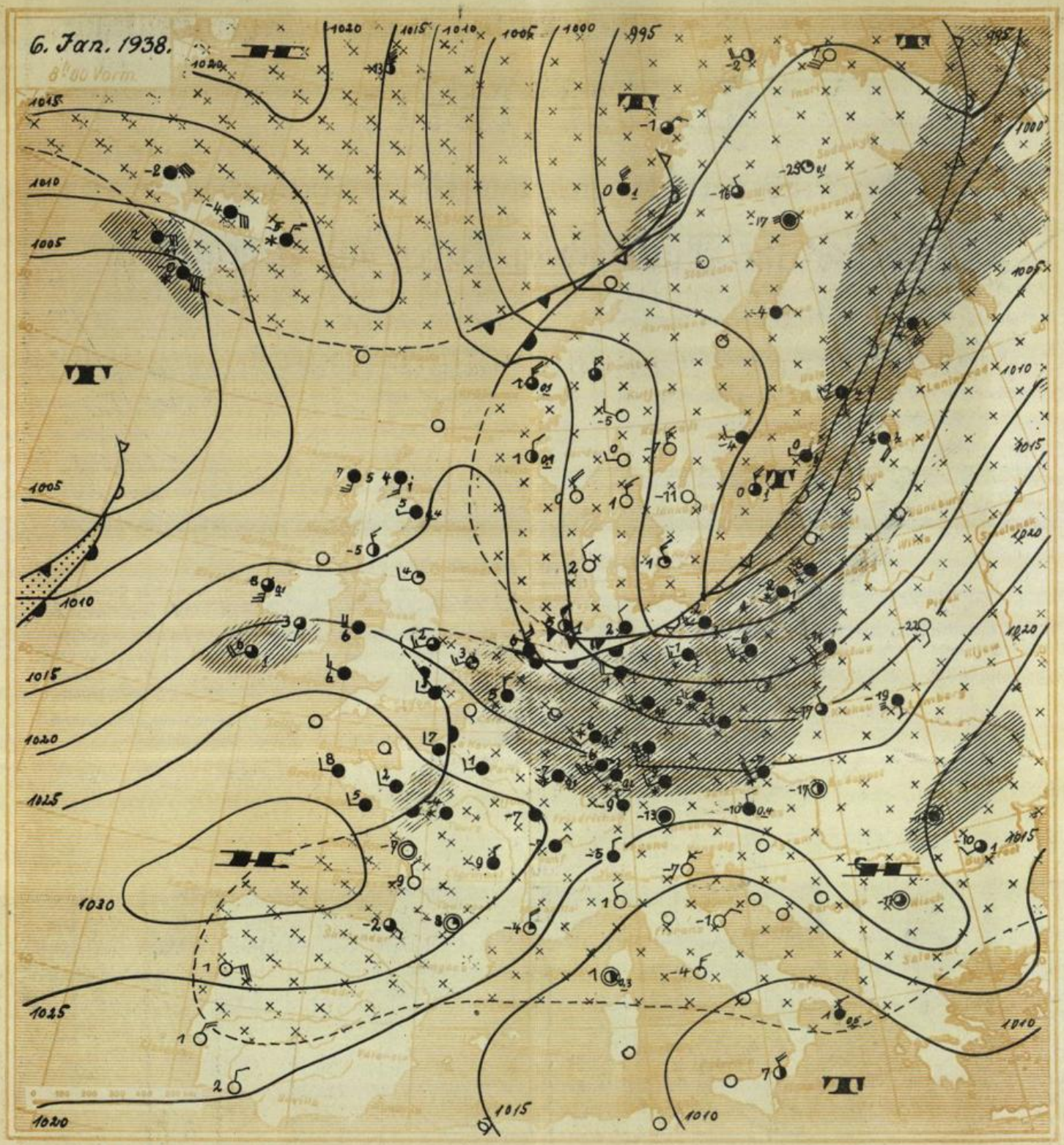

Ausgegeben um 10 Uhr 30 Min.

Die Druckverteilung ist zur Zeit starken Veränderungen unterworfen. Das seit langem die Witterung Mitteleuropas bestimmende Hochdruckgebiet über den britischen Inseln wird abgebaut, wodurch der Weg für das allmähliche Vordringen milderer Meeresluft in östlicher Richtung frei wird. Die schon gestern über Nordwestdeutschland erkennbaren mildere Luftmassen haben unter dem Einfluss einer über dem Ostseegebiet liegenden Störung auch über Süddeutschland an Raum gewonnen, weshalb es besonders im Laufe des heutigen Tages zu Schneefall kommt. Die Temperaturen werden langsam ansteigen und teilweise auch den Nullpunkt erreichen. Doch wird es vorerst in folge nachströmender Kaltluft noch zu keinem durchgreifendem Tauwetter kommen. Die winterliche Witterung ist aber für längere Dauer nicht mehr gesichert.

Voraussichtliche Witterung für W., B. und H. bis Freitag abend: Winde um Nordwest, zunächst meist bedeckt und besonders im Laufe des heutigen Tages weitere Schneefälle. Später nur leicht aufheiternd. Temperaturen langsam ansteigend, teilweise bis zu Nullgrad, vorerst jedoch noch kein durchgreifendes Tauwetter.

Luftmasse: Hochdruckgebiet hatte ursprünglich arktische

Wetterkarte des Reichswetterdienstes, Ausgabeort Stuttgart

Wetterbericht vom Donnerstag, dem 6. Januar 19 38.

Änderung des Luftdrucks in den letzten 3 Stunden in ganzen Millibar

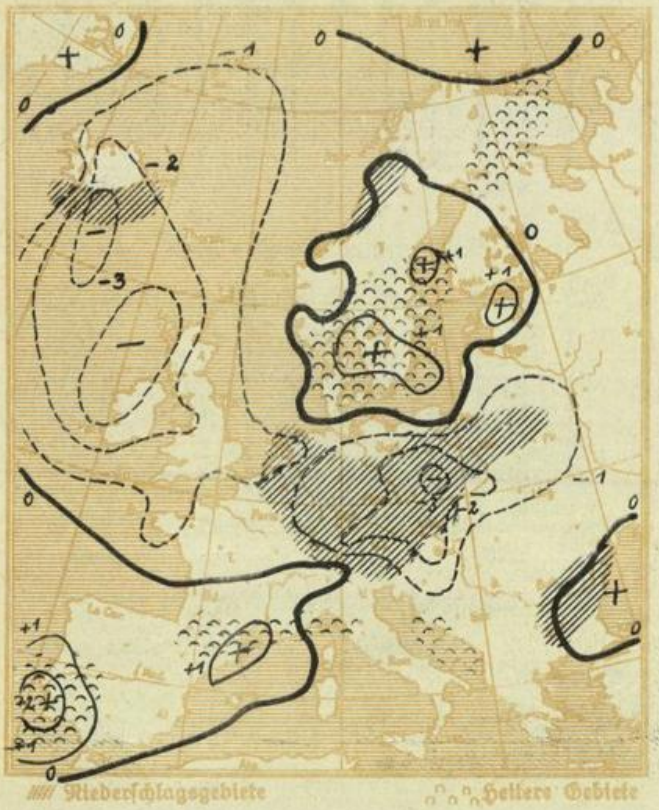

Luftdruckverteilung gestern 18 Uhr

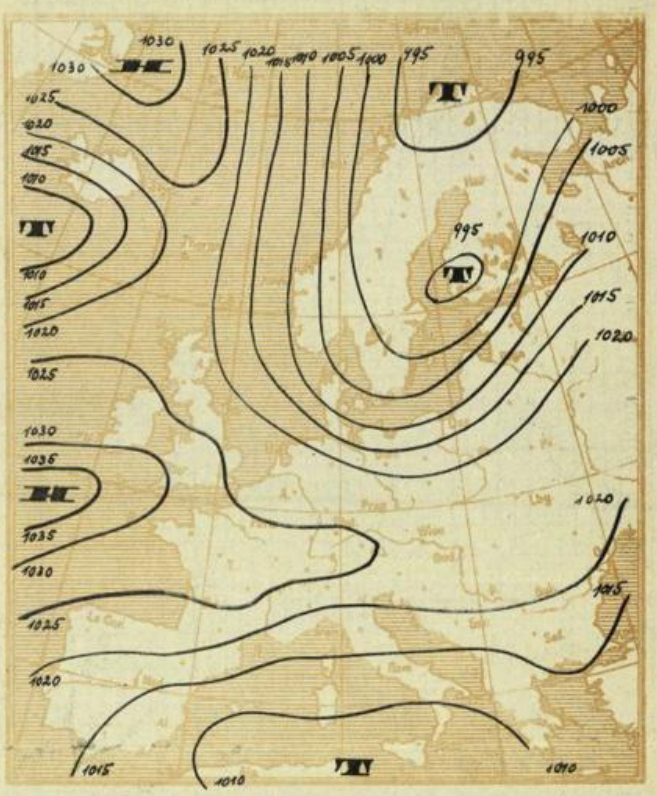

Meldungen von heute morgen 7³⁰ Uhr

	Höhe m über NN	Luftdruck mm	Windrichtung und Stärke	Witterung	Temperatur C° 7 Uhr	Temperatur C° höchste gestern	Temperatur C° tiefste h. nacht	Sonnenscheindauer in Std. gest.	Niederschlag mm	Schneehöhe cm	
Stuttgart *	270	766,1	still	bedeckt	- 5,9	- 5,1	- 8,8	–	0,3	9	
Hohenheim	402	fehlt									
Heilbronn	176	750,5	SW 3	bedeckt	- 6,0	- 4,8	- 8,0	–	0,8	8	
Münsingen	720	691,5	SW 1	bedeckt	- 9,2	- 7,0	-16,1		0,6	14	
Ravensburg	462	723,1	NE 2	bedeckt	- 9,2	- 6,0	-15,3	3,7	–	4	
Friedrichshafen *	400	769,1	NW 1	Schnee	- 9		-15			4	
Wildbad Sommerbg.	733	69?,0	W 4	bedeckt	- 5,2	- 7,9	-12,6	0,3	1,2	13	
Freudenstadt	667	703,8	W 3	bedeckt	- 8,3	- 7,2	-13,5	–	0,5	5	
Dreifaltigkeitsbg.	980	675,5	E 1	Schnee	-10,0	- 9,2	-12,2		–	9	
Wertheim	147	–	still	bedeckt	- 6,3	- 3,5	-11,0	–	1	6	
Königstuhl *	563	766,1	W 3	bedeckt	- 9,9	- 7,0	-11,0	0,9	2,7	13	
Karlsruhe *	120	766,2	SW 5	Schnee	- 6	- 5	- 9	0,7	0,6		
Baden-Baden *	213	767,2	W 2	Schnee	- 6,4	- 4,3	-13,1	1,8	0,4	5	
Bad Dürrheim	714	.	SE 2	Schnee	-10,1	- 8,0	-12,2	7	1,1	16	
St. Blasien	800	.	W 1	Schnee	-10,8	- 6,2	-13,5	2,2	0,4	17	
Badenweiler *	420	767,6	E 1	bedeckt	- 7,4	- 7,8	- 9,6	–	–	3	
Freiburg i. Br. *	265	768,1		Schnee	- 8	–	-11				
Feldberg	1493	633,8	NNW 5	Schnee	- 8,8	-12,4	-16,2	2,3	2,4	25	
Säntis	2500	555,4	WSW 6	Nebel	-14	-17	-29				
Zugspitze	2962	521,9	NW 3	Schnee	-17		-22				

Der Barometerstand ist bei * auf Meereshöhe umgerechnet.

Temperatur und relative Feuchtigkeit in der freien Atmosphäre

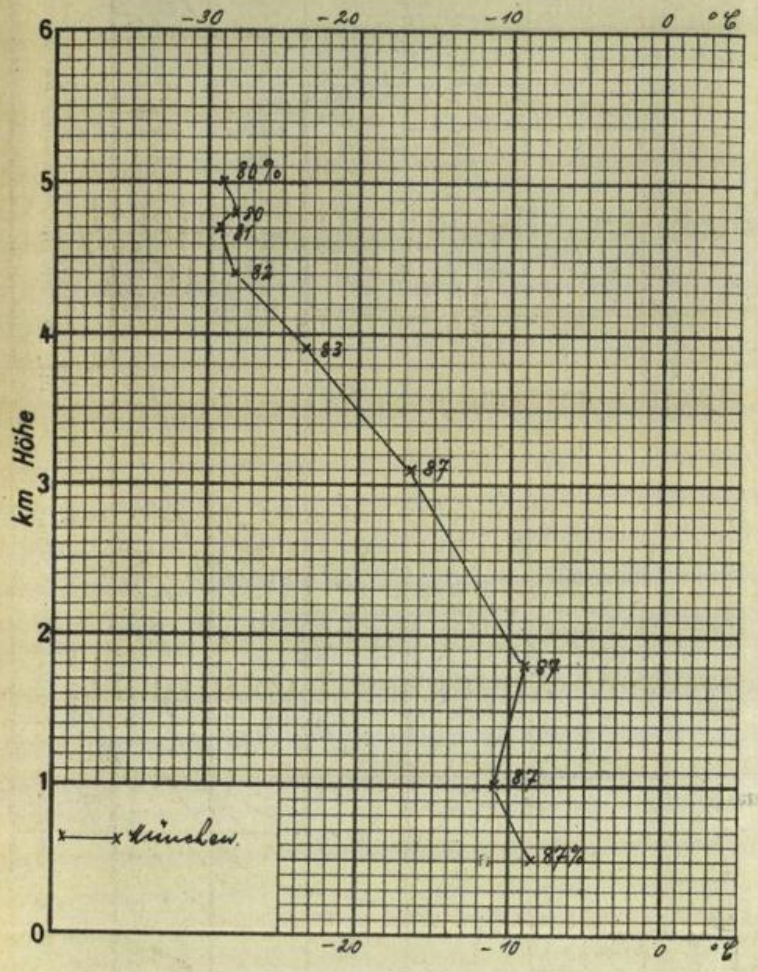

Auf- und Untergang von Sonne und Mond (MEZ.)

am 7. Jan. 1938 in Stuttgart:

S.A.:	8 h 16	M.A.:	10 h 31
S.U.:	16 h 43	M.U.:	23 h 09

Luftdruckverlauf in Böblingen (436 m über NN)



Temperaturverlauf in Böblingen

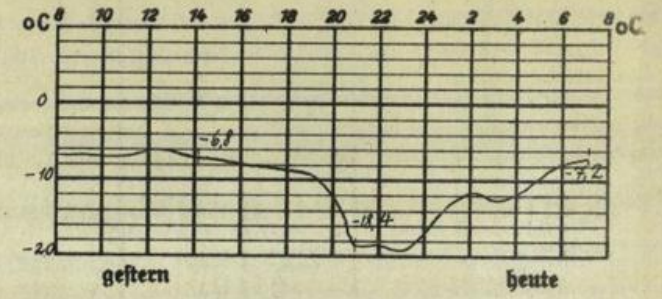

Temperaturtagesmittel gestern in:

	Stuttgart	Böblingen	Karlsruhe
Tagesmittel	−6,8	−12,6	−7,8
langjähr. Mittel	+0,8	·	+1,2
Abweichung	−7,6	·	−9,0

Höhenwindmessungen in km/h

	Böblingen	Friedrichshafen		Böblingen	Friedrichshafen
Zeit	keine	07.00	3000 m	·	·
Boden	Messung.	NW 10	3500 m	·	·
500 m	·	WSW 20	4000 m	·	·
1000 m	·	SW 20	4500 m	·	·
1500 m	·	SW 25	5000 m	·	·
2000 m	·	·	5500 m	·	·
2500 m	·	·	6000 m	·	·

Rheinwasserstände in cm:

	Heute 8 Uhr	Ändrg seit gestern
Waldshut	164	−6
Rheinfelden	162	−2
Breisach	45	+−0
Kehl	149	−3
Maxau	303	−1
Mannheim	168	−1
Caub	96	+−0

7. Jan. 1938
Verlagsort Böblingen

Wetterkarte

des Reichswetterdienstes, Ausgabeort Stuttgart

Wetterbericht für Württemberg, Baden und Hohenzollern

Verlag: Wetterwarte der Flughafenleitung Stuttgart-Böblingen, Flughafen.
Fernsprecher: Stuttgart 91060, Böblingen 277.
Postscheckkonto: Stuttgart 19180.
Auskünfte und Wirtschaftsberatungen aller Art, auch im Abonnement.

Erscheint werktäglich.

Bezugspreis monatlich RM. 1.40.

Bestellungen nehmen alle Postanstalten und Briefträger entgegen. — Bei unregelmäßiger oder verspäteter Lieferung wende man sich an das Zustellpostamt.

Jahrgang — **Freitag, 7. Januar 1938.** — Nr. 7.

Zeichenerklärung zur Wetterkarte:

○ wolkenlos	≡ Nebel	◎ Windstille
◔ heiter	= Talnebel	Ostwind 1
◑ halbbedeckt	, Nieseln	Nordwest 3
◕ wolkig	• Regen	Südweststurm 8
● bedeckt	* Schneefall	^ Böenwetter
∞ Dunst	▽ Schauer	↯ Gewitter

Die Pfeile fliegen mit dem Wind. Die Anzahl der halben Querstriche bedeutet die Windstärke in der Beaufort-Skala. Links vom Stationskreis Temperatur in Graden Celsius, rechts (unterstrichen) Niederschlagsmenge der vergangenen Nacht in mm Höhe. Die Zahlen an den Linien gleichen, auf Meereshöhe reduzierten Luftdrucks (Isobaren) bedeuten den Druck in Millibar. 1 Millibar = 3/4 mm Quecksilbersäule.

▲▲▲ Kaltluftfront
in Bodennähe mit Kaltluftcharakter
vom Boden abgehobene Warmluftfront (Okklusion)
▲▲▲ Warmluftfront
in Bodennähe mit Warmluftcharakter
Gebiete mit anhaltendem Niederschlag
Gebiete mit subtropischer Warmluft.
Gebiete mit arktischer Kaltluft.

Ausführliche Erläuterungen siehe besondere Beilagen!

Luftdruckverteilung auf dem Atlantischen Ozean.

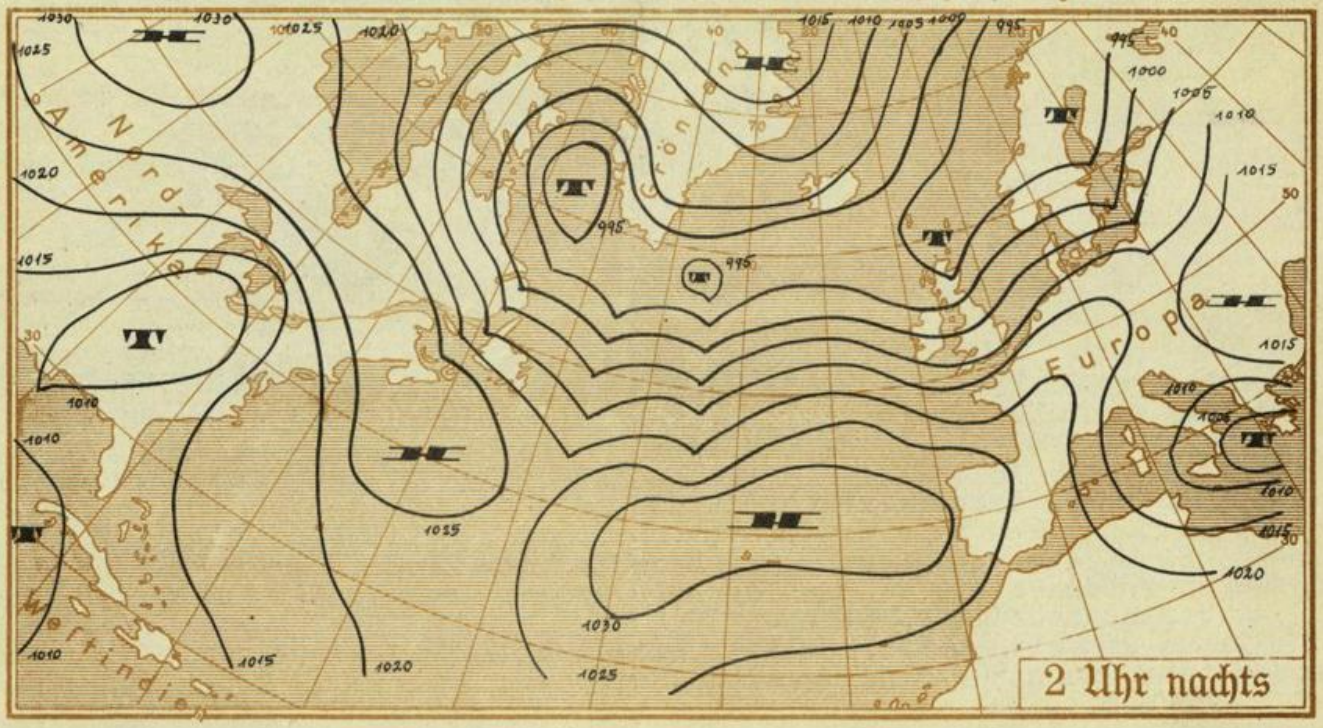

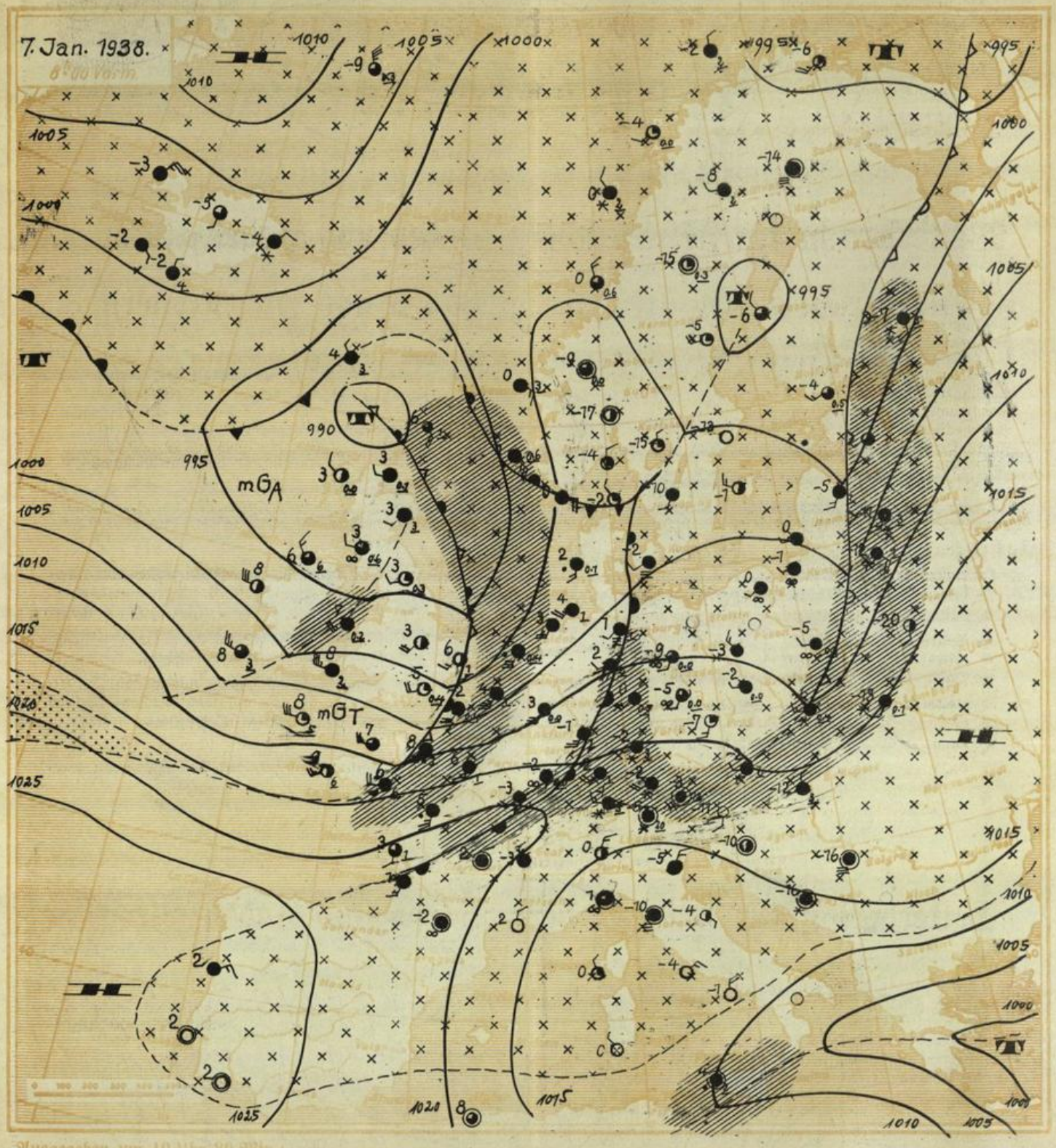

Die Wetterlage hat nunmehr eine völlige Umbildung erfah
ren. Nach Abbau des über den britischen Inseln gelegenen Hochdruckgebiets wird
die Witterung bestimmt durch die vom atlantischen Ozean sich nähernden Störun-
gen. Damit gelangt wieder mildere Meeresluft nach Mitteleuropa, was in tieferen
Lagen Tauwetter zur Folge hat. Zeitweise muss in Hochlagen um 600 - 800 m mit
einem Ansteigen der Temperatur bis zu Nullgrad und darüber gerechnet werden.
Vor allem in Hochlagen sind die Temperaturen auch Schwankungen unterworfen,
da die zu uns gelangende Meeresluft verschiedenen Ursprungsgebieten entstammt.
In Tieflagen werden die Niederschläge durchweg allmählich in Regen übergehen.

Voraussichtliche Witterung für W., B. und H. bis Samstag abend:
Frische Winde um West, meist bewölkt, einzelne Niederschlägein tieferen Lagen
bei Temperaturen meist über Nullgrad in Regen übergehend und Tauwetter. Zeitwei
se auch in höheren Lagen von 600 - 800 m Temperaturen um Nullgrad oder etwas da
rüber.

Luftmasse: Übergangsmasse.

Ne.

Wetterkarte des Reichswetterdienstes, Ausgabeort Stuttgart

Wetterbericht vom Freitag, dem 7. Januar 1938.





Meldungen von heute morgen 7³⁰ Uhr

	Höhe m über NN	Luftdruck mm	Windrichtung und Stärke	Witterung	Temperatur C° 7 Uhr	Temperatur C° höchste gestern	Temperatur C° tiefste h. nacht	Sonnenscheindauer in Std. gest.	Niederschlag mm	Schneehöhe cm	
Stuttgart *	270	762,3	WSW 2	bewölkt	−0,2	−1,2	−1,5	–	2,9	19	
Hohenheim	402	724,9	SW 1	bedeckt	−1,7	−2,4	−2,9	–	9,8	23	
Heilbronn	176	745,3	SW 2	bedeckt	0,0	−1,3	−2,1	–	4,9	12	
Münsingen	720	696,6	W 2	bedeckt	−2,2	−3,2	−3,8	–	15,7	25	
Ravensburg	462	721,1	NW 2	Schnee	−2,3	−4,0	−4,0	–	11,3	15	
Friedrichshafen *	400	764,7	W 3	Schnee	−1	?	−4	–	5	17	
Wildbad Sommerbg.	733	695,3	W 2	f.bed.	−2,4	−3,5	−4,1	–	7,3	18	
Freudenstadt	667	701,6	W 2	Schnee	−3,6	−3,3	−4,2	–	8,4	17	
Dreifaltigkeitsbg.	980	673,9	W 2	bedeckt	−4,5	−5,8	−5,8	–	–	22	
Wertheim	147	–	SW 3	bedeckt	0,0	−0,5	−5,8	–	1,0	8	
Königstuhl *	563	761,7	SW 1	bedeckt	−4,6	−5,7	−11,0	–	11,8	23	
Karlsruhe *	120	761,7	SW 4	bedeckt	−1	−2	−2	–	14	22	
Baden-Baden *	213	762,0	SW 2	bedeckt	0,2	−1,3	−1,9	–	10,6	21	
Bad Dürrheim	714	–	S 1	Schnee	−3,2	−4,0	−4,5	–	4,0	20	
St. Blasien	800	–	still	Schnee	−5,0	−4,3	−6,5	–	7,0	25	
Badenweiler *	420	764,1	SE 3	Schnee	−1,8	−4,0	−5,3	–	0,0	20	
Freiburg i. Br. *	265	763,3	W 1	Schnee	−0	?	−4	–	4		
Feldberg	1493	632,2	W 5	Schnee	−8	?	−9,9	–	1,9	35	
Säntis	2500	554,9	W 6	Schnee	−14	?	−14		8		
Zugspitze	2962	521,7	NNW 4	Schnee	−16	?	−17		–		

Der Barometerstand ist bei * auf Meereshöhe umgerechnet.

Temperatur und relative Feuchtigkeit in der freien Atmosphäre

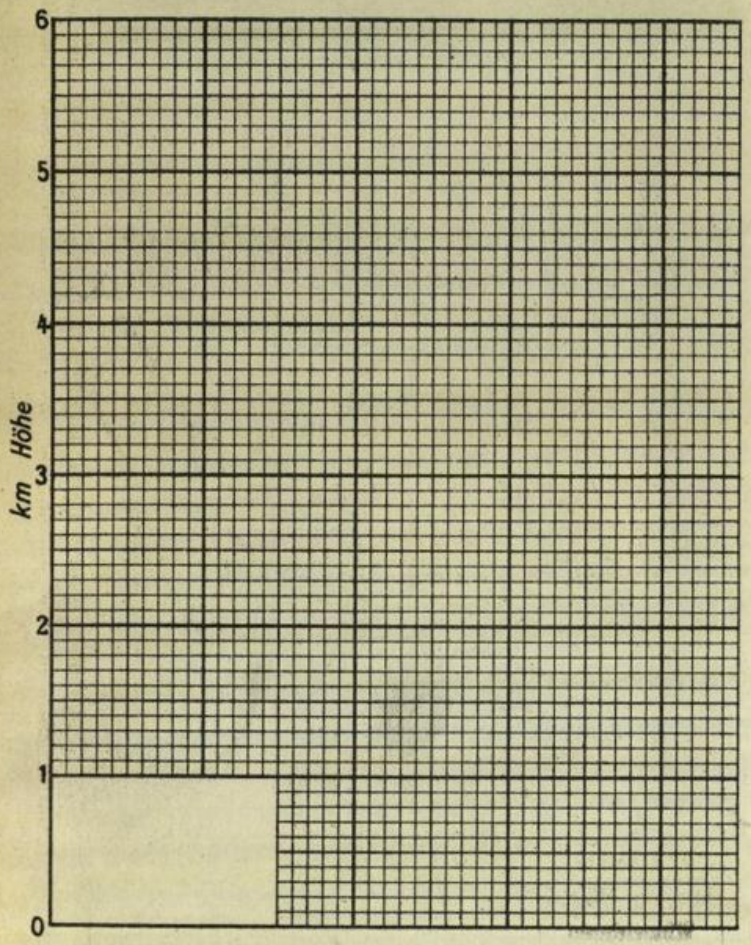

Auf- und Untergang von Sonne und Mond (MEZ.)

am 8. Jan. 1938 in Stuttgart:

S.A.:	8 h 15	M.A.:	10 h 54
S.U.:	16 h 44	M.U.:	–

Luftdruckverlauf in Böblingen (436 m über NN)



Temperaturverlauf in Böblingen

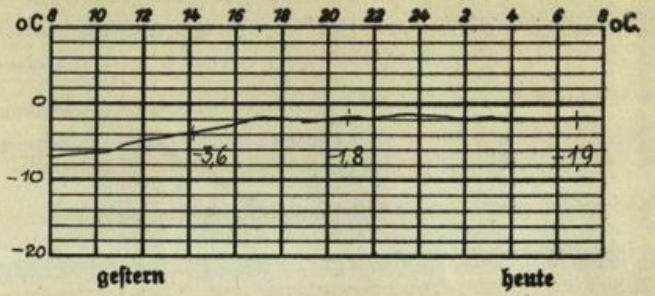

Temperaturtagesmittel gestern in:

	Stuttgart	Böblingen	Karlsruhe
Tagesmittel		-3,6	
langjähr. Mittel		.	
Abweichung		.	

Höhenwindmessungen in km/h

	Böblingen	Friedrichshafen		Böblingen	Friedrichshafen
Zeit	09.00	07.00	3000 m	.	.
Boden	SW 25	W 20	3500 m	.	.
500 m	NW 25	W 25	4000 m	.	.
1000 m	.	W 45	4500 m	.	.
1500 m	.	.	5000 m	.	.
2000 m	.	.	5500 m	.	.
2500 m	.	.	6000 m	.	.

Rheinwasserstände in cm:

	Heute 8 Uhr	Änderg seit gestern
Waldshut	165	+ 1
Rheinfelden	160	– 2
Breisach	38	– 7
Kehl	148	– 1
Maxau	304	+ 1
Mannheim	169	+ 1
Caub	93	– 3

Wintersportmeldungen.

Hormisgrinde	1.Schneefall	–6	– cm	neu	60cm	Gesamt	Pulver	S u. R.sgt.
Ruhestein	1.Schneefall	–5	– cm	„	60cm	„	Pulver	„
Freudenstadt	Schnee	–3,6	– cm	„	17cm			
Wildbad/Sombg.	f.bedeckt	–2,4	cm	„	18cm	„		
Feldbergerhof	1.Schneefall	–9	3 cm	„	60cm	„	Pulver	S.u,R. sgt.
Schauinsland	1.Schneefall	–6	25 cm	„	65cm	„	„	„
Titisee/Neustadt	bedeckt	–3	15 cm	„	40cm	„	„	„
Triberg	bedeckt	–5	20 cm	„	45cm	„	„	„
Schönw.Schonach	bedeckt	–6	5 cm	„	35cm	„	„	„
Münsingen	bewölkt	–2	– cm	„	25cm			
Dreifalt/berg	bewölkt	–4,5	cm	„	22cm			
Oberstdorf	1.Schneefall	–3	32 cm	„	50cm	„	„	„
Oberstaufen	Schneetreiben	–6	6 cm	„	47cm	„	„	S.gt.R.mäsig

8. Jan. 1938

Verlagsort Böblingen

Wetterkarte

des Reichswetterdienstes, Ausgabeort Stuttgart

Wetterbericht für Württemberg, Baden und Hohenzollern

Verlag: Wetterwarte der Flughafenleitung Stuttgart-Böblingen, Flughafen.
Fernsprecher: Stuttgart 91060, Böblingen 277.
Postscheckkonto: Stuttgart 19180.
Auskünfte und Wirtschaftsberatungen aller Art, auch im Abonnement.

Erscheint werktäglich.

Bezugspreis monatlich RM. 1.40.

Bestellungen nehmen alle Postanstalten und Briefträger entgegen. — Bei unregelmäßiger oder verspäteter Lieferung wende man sich an das Zustellpostamt.

Jahrgang 58 | Samstag, 8. Januar 1938 | Nr. 8

Zeichenerklärung zur Wetterkarte:

○ wolkenlos	≡ Nebel	◎ Windstille
◔ heiter	⚌ Talnebel	Ostwind 1
◑ halbbedeckt	, Nieseln	Nordwest 3
◕ wolkig	• Regen	Südweststurm 8
● bedeckt	* Schneefall	^ Böenwetter
∞ Dunst	▽ Schauer	↯ Gewitter

Die Pfeile fliegen mit dem Wind. Die Anzahl der halben Querstriche bedeutet die Windstärke in der Beaufort-Skala. Links vom Stationskreis Temperatur in Graden Celsius, rechts (unterstrichen) Niederschlagsmenge der vergangenen Nacht in mm Höhe. Die Zahlen an den Linien gleichen, auf Meereshöhe reduzierten Luftdrucks (Isobaren) bedeuten den Druck in Millibar. 1 Millibar = 3/4 mm Quecksilbersäule.

Kaltluftfront — in Bodennähe mit Kaltluftcharakter

vom Boden abgehobene Warmluftfront (Okklusion)

Warmluftfront — in Bodennähe mit Warmluftcharakter

Gebiete mit anhaltendem Niederschlag

Gebiete mit subtropischer Warmluft.

Gebiete mit arktischer Kaltluft.

Ausführliche Erläuterungen siehe besondere Beilagen!

Luftdruckverteilung auf dem Atlantischen Ozean.

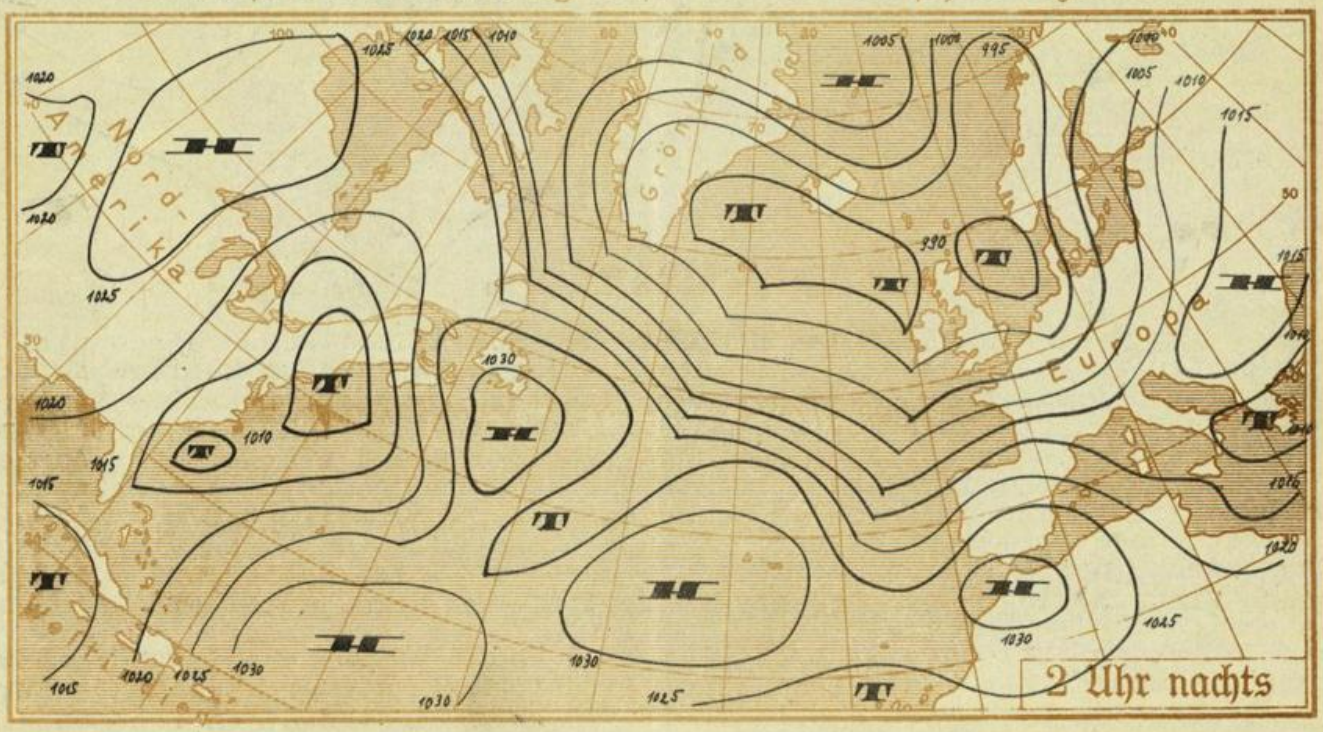

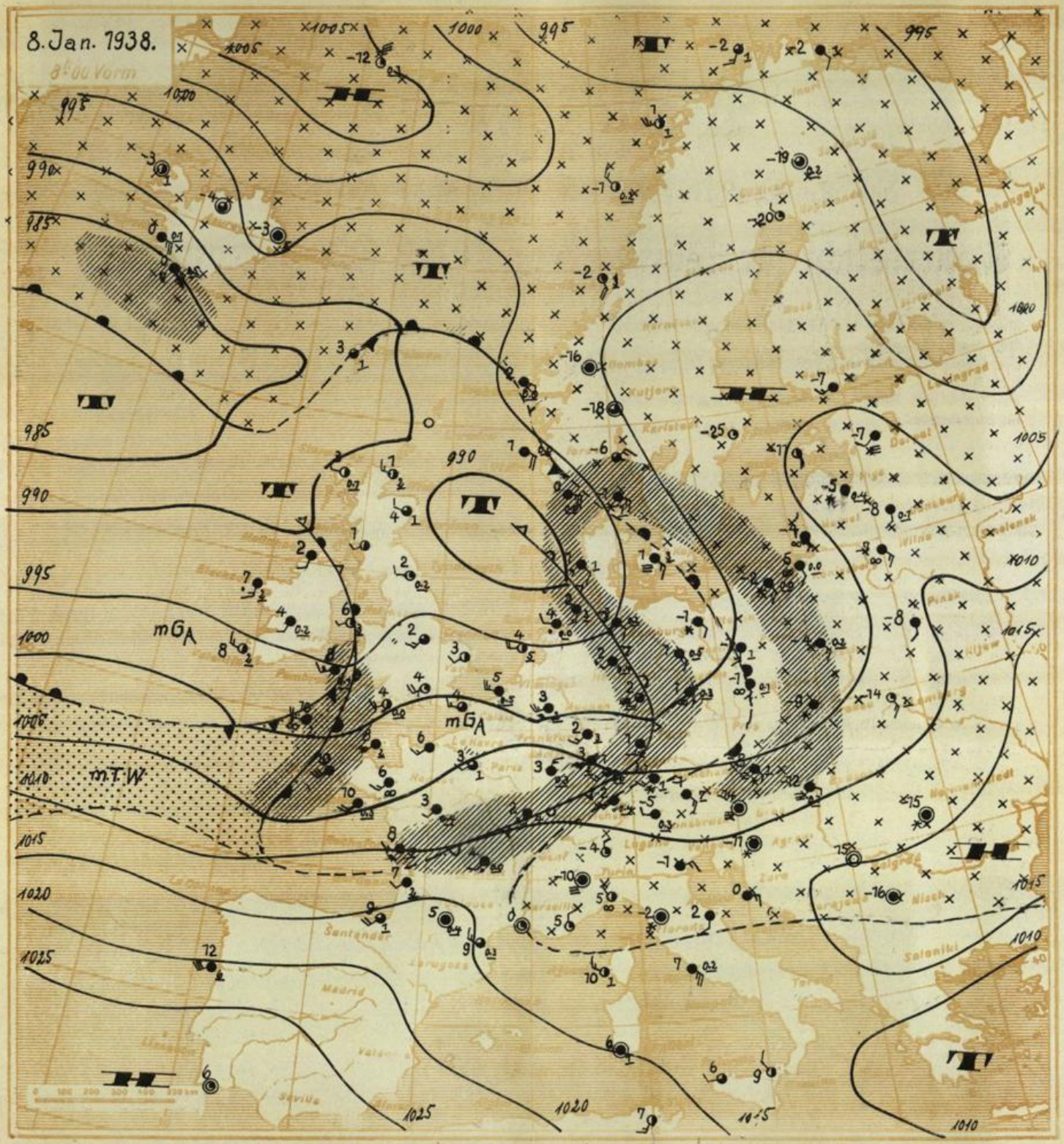

Ausgegeben um 10 Uhr 30 Min.: Unter dem Einfluss der vom atlantischen Ozean sich nähernden Störungen werden bald etwas mildere bald etwas kühlere Luftmassen herangeführt. Wir behalten daher das unbeständige Westwetter. Die Temperaturen sind Schwankungen unterworfen. Zur Zeit befinden wir uns im Bereich gemäßigter Kaltluft. Später ist aber zumindest vorübergehend ein weiteres Ansteigen der Temperaturen zu erwarten, sodass die Nullgradgrenze, die vorerst, von örtlichen Unterschieden abgesehen, zwischen 600 und 800m liegt, sich zeitweise weiter nach oben verlagert. Allerdings, kann in geschützten Lagen die vorhandene Schneedecke das Ansteigen der Temperaturen verzögern. Später ist auch mit weiteren Niederschlägen zu rechnen, die in tieferen Lagen meist als Regen niedergehen.

Voraussichtliche Witterung für W., B. und H. bis Sonntag abend: Zeitweise frische um Südwest bis West. Nach kurzer Aufheiterung wieder zunehmende Bewölkung und einzelne Niederschläge, in Tieflagen allgemein in Regen übergehend. Nullgradgrenze, von örtlichen Unterschieden abgesehen, vorerst noch um 600 bis 800 m. Später weiteres Ansteigen der Temperaturen.

Luftmasse : Kaltluft gemässigter Breiten (mG_A).

Ne.

Wetterkarte des Reichswetterdienstes, Ausgabeort Stuttgart

Wetterbericht vom Samstag, **dem** 8. Januar **19**38.

Änderung des Luftdrucks in den letzten 3 Stunden in ganzen Millibar

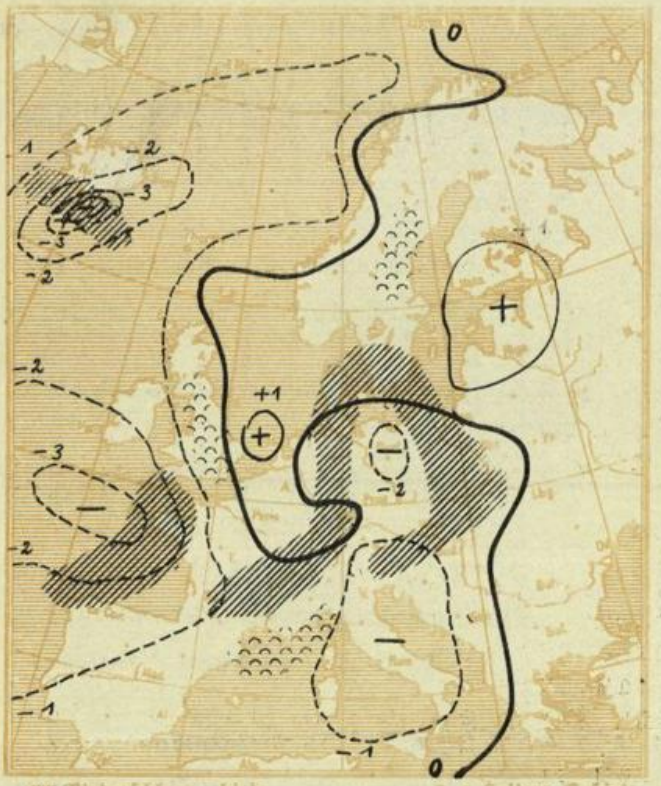

Luftdruckverteilung gestern 19 Uhr

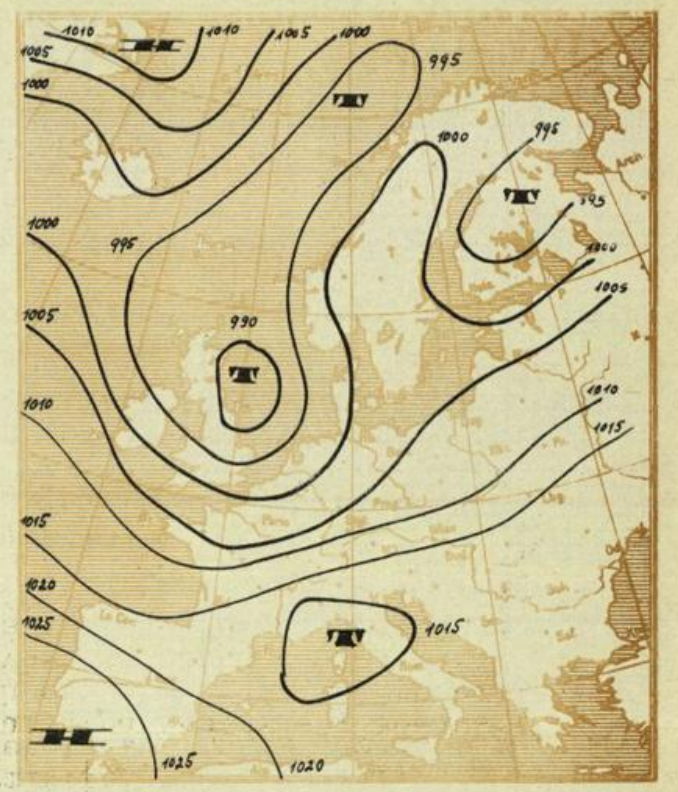

Meldungen von heute morgen 7³⁰ Uhr

	Höhe m über NN	Luftdruck mm	Windrichtung und Stärke	Witterung	Temperatur C° 7 Uhr	Temperatur C° höchste gestern	Temperatur C° tiefste h. nacht	Sonnenscheindauer in Std. gest.	Niederschlag mm	Schneehöhe cm	
Stuttgart *	270	751,5	SSE 3	bewölkt	2,2	3,0	1,0	–	0,6	13	
Hohenheim	402	716,0	S 1	bewölkt	0,8	1,8	0,5	–	0,3	20	
Heilbronn	176	736,1	SW 4	bedeckt	2,7	3,0	1,1		4,0	3	
Münsingen	720	688,5	W 1	bedeckt	0,1	0,6	2,6		2,3	27	
Ravensburg	462	713,1	SW 1	bedeckt	0,6	0,6	-0,6		3,1	19	
Friedrichshafen *	400	752,2	SW 4	bedeckt	2	2	-1	–	0,4	16	
Wildbad Sommerbg.	733	687,1	SW 3	fast bed.	0,1	-0,5	-1,5	–	8,0	25	
Freudenstadt	667	693,3	W 5	fast bed.	0,0	-0,4	-0,5	–	17,4	20	
Dreifaltigkeitsbg.	980	666,8	W 4	Nebel	2,5	-2,7	-3,0	–		35	
Wertheim	147		W 1	bedeckt	3,0	-5,8	-0,7	–	5,5	5	
Königstuhl *	563	752,0	SW 1	Schnee	-1,0	-1,0	-1,6	–	3,8	23	
Karlsruhe *	120	752,6	SW 5	Regen	3,0	3,0	2,0	–	7,0	12	
Baden-Baden *	213	753,1	SW 2	Regen	3,0	3,4	1,6	–	4,5	8	
Bad Dürrheim	714	–	S 1	Schnee	-0,8	-0,5	-2,0	–	9,6	25	
St. Blasien	800		W 2	Schnee	-0,3	-0,6	-1,8	–	15,0	40	
Badenweiler *	420	755,1	SW 4	Nieseln	1,6	1,8	0,5	–	3,0	15	
Freiburg i. Br. *	265	754,6	W 4	Schauer	2	?	2		1		
Feldberg	1493	625,4	W 5	Schnee	-4,8	-6	-6,5	–	6,5	40	
Säntis	2500	549,7	W 6	Schnee	-11	-13	-11	–	4		
Zugspitze	2962	517,2	WNW 4	Schnee	-14	-14	-15				

Der Barometerstand ist bei * auf Meereshöhe umgerechnet.

Temperatur und relative Feuchtigkeit in der freien Atmosphäre

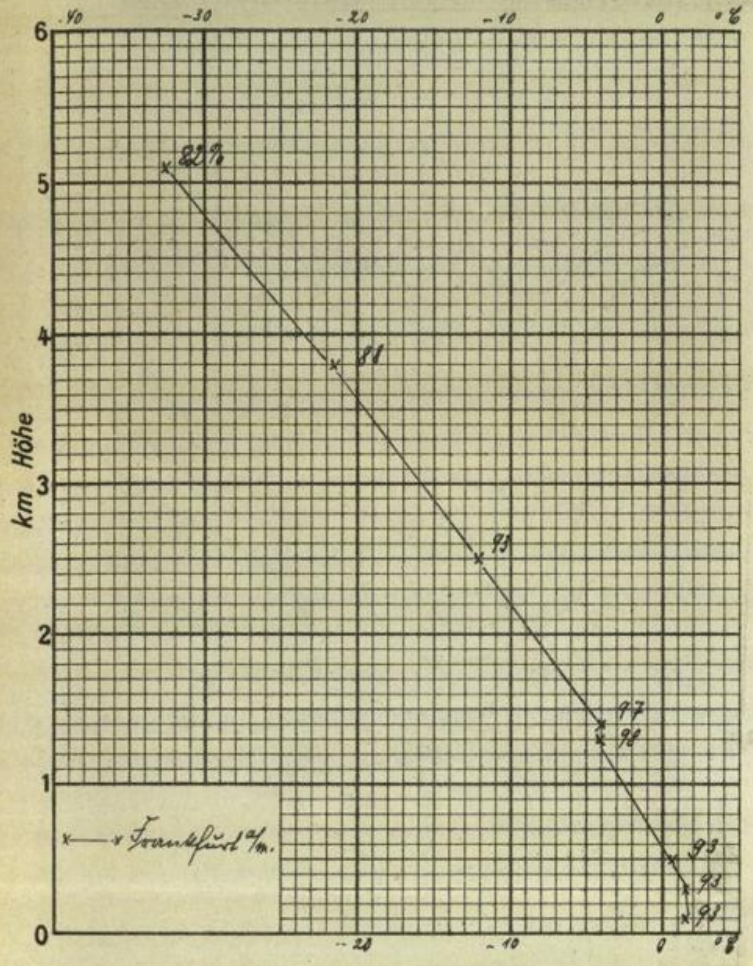

Auf- und Untergang von Sonne und Mond (MEZ.)

am *9. Jan. 1938* in Stuttgart:

S.A.:	*8 h 15*	M.A.:	*11 h 19*
S.U.:	*16 h 46*	M.U.:	*0 h 20*

Luftdruckverlauf in Böblingen (436 m über NN)



Temperaturverlauf in Böblingen



Temperaturtagesmittel gestern in:

	Stuttgart	Böblingen	Karlsruhe
Tagesmittel	*+1,4*	*+0,4*	*+1,6*
langjähr. Mittel	*+0,7*	-	*+1,3*
Abweichung	*+0,7*	-	*+0,3*

Höhenwindmessungen in km/h

Zeit	Böblingen 09.00	Friedrichshafen 10.00		Böblingen	Friedrichshafen
Boden	*WSW. 15*	*WSW. 15*	3000 m	.	.
500 m	*WNW. 30*	*WSW 30*	4000 m	.	.
1000 m	*NW 45*	*WSW 45*	4500 m	.	.
1500 m	*NNW. 60*	-	5000 m	.	.
2000 m	.	.	5500 m	.	.
2500 m	.	.	6000 m	.	.

Rheinwasserstände in cm:

	Heute 8 Uhr	Änderg seit gestern
Waldshut	*172*	*+ 7*
Rheinfelden	*163*	*+ 3*
Breisach	*38*	*+ - 0*
Kehl	*148*	*+ - 0*
Maxau	*303*	*+ 1*
Mannheim	*169*	*+ - 0*
Caub	*98*	*- 5*

Wintersportmeldungen.

Münsingen	bedeckt	-0,1	2 cm	Neu	27 cm	Ges.		
Dreifalt./berg	Nebel	-2,5	- cm	„	35 cm	„		
Ruhestein	l.Schneef.	-3	10 cm	„	70 cm	„	Pulver	S.u.R.sgt.
Freudenstadt	l.Schneef.	-1	13 cm	„	43 cm	„	„	„
Wildbad/Sommerbg.	f.bedeckt	-0,1	7 cm	„	25 cm	„		
Feldbergerhof	l.Schneef.	-5	23 cm	„	83 cm	„	„	„
Hinterzarten	l.Schneef.	-0	20 cm	„	50 cm	„	„	„
Titisee/Neustadt	l.Schneef.	-0	20 cm	„	50 cm	„	„	„
Bühlerh./Hundseck	bedeckt	-1	25 cm	„	80 cm	„	„	„
Todtnauerberg	bedeckt	-4	- cm	„	60 cm	„	„	„
Bärental	l.Schneef.	-1	30 cm	„	80 cm	„	„	„
Schönw.Schonach	l.Schneef.	-2	50 cm	„	80 cm	„	„	„
Oberstdorf	l.Schneef.	-1	10 cm	„	49 cm	„	„	„
Kl.Walsertal	l.Schneef.	-3	10 cm	„	90 cm	„	„	„
Hindelang	Schneetreib.	-4	1 cm	„	50 cm	„	„	„
Oberjoch	Schneetreib.	-5	2 cm	„	130 cm	„	„	„

9. Jan. 1938

Verlagsort Böblingen

Wetterkarte

des Reichswetterdienstes, Ausgabeort Stuttgart

Wetterbericht für Württemberg, Baden und Hohenzollern

Verlag: Wetterwarte der Flughafenleitung Stuttgart-Böblingen, Flughafen.
Fernsprecher: Stuttgart 91060, Böblingen 277.
Postscheckkonto: Stuttgart 19180.
Auskünfte und Wirtschaftsberatungen aller Art, auch im Abonnement.

Erscheint werktäglich.

Bezugspreis monatlich RM. 1.40.

Bestellungen nehmen alle Postanstalten und Briefträger entgegen. — Bei unregelmäßiger oder verspäteter Lieferung wende man sich an das Zustellpostamt.

Jahrgang 58 | Sonntag, 9. Januar 1938. | Nr. 9

Zeichenerklärung zur Wetterkarte:

○ wolkenlos	≡ Nebel	◎ Windstille
◔ heiter	⚌ Talnebel	Ostwind 1
◑ halbbedeckt	, Nieseln	Nordwest 3
◕ wolkig	• Regen	Südweststurm 8
● bedeckt	* Schneefall	^ Böenwetter
∞ Dunst	▽ Schauer	Gewitter

Die Pfeile fliegen mit dem Wind. Die Anzahl der halben Querstriche bedeutet die Windstärke in der Beaufort-Skala. Links vom Stationskreis Temperatur in Graden Celsius, rechts (unterstrichen) Niederschlagsmenge der vergangenen Nacht in mm Höhe. Die Zahlen an den Linien gleichen, auf Meereshöhe reduzierten Luftdrucks (Isobaren) bedeuten den Druck in Millibar. 1 Millibar = 3/4 mm Quecksilbersäule.

Kaltluftfront — in Bodennähe mit Kaltluftcharakter

vom Boden abgehobene Warmluftfront (Okklusion)

Warmluftfront — in Bodennähe mit Warmluftcharakter

Gebiete mit anhaltendem Niederschlag

Gebiete mit subtropischer Warmluft.

Gebiete mit arktischer Kaltluft.

Ausführliche Erläuterungen siehe besondere Beilagen!

Luftdruckverteilung auf dem Atlantischen Ozean.

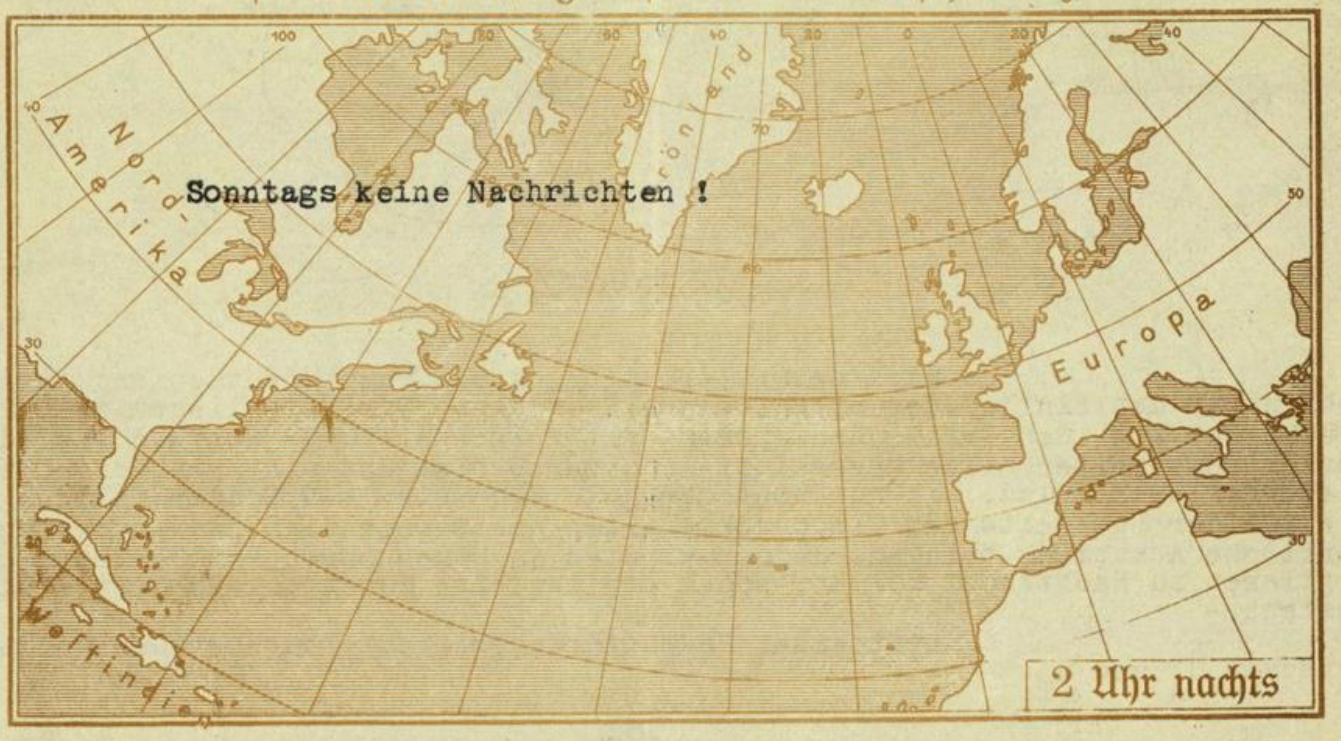

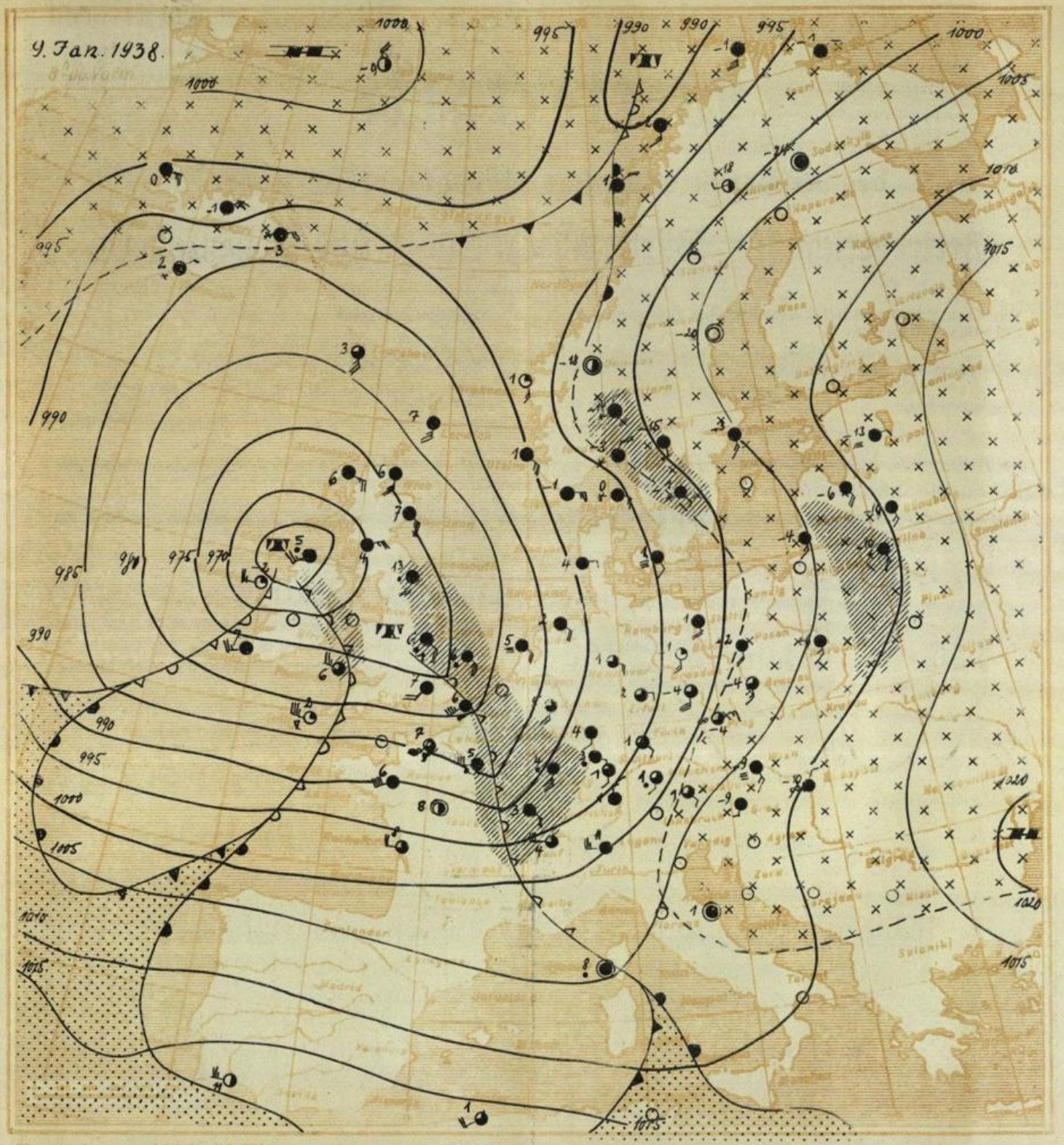

Ausgegeben um 10 Uhr 30 Min.

Nach sehr starkem Druckfall kommt Deutschland immer mehr unter den Einfluß der atlantischen Störungen. Zur Zeit liegen zwei Tiefdruckkerne über den Britischen Jnseln. Mit frischen Winden aus Süd bis Südwest strömt weiter milde Meeresluft in unser Gebiet und gibt verbreitet zu Niederschlägen Anlaß, die nur noch oberhalb 700 Meter als Schnee fallen. Die auf der Rückseite des Tiefdruckgebietes nachströmende Luft wird keine merkliche Abkühlung bringen. Jedoch wird es in Höhen oberhalb 500 Meter bei Aufklaren zu Nachtfrost kommen, sodaß stellenweise Montagmorgen Glatteisgefahr besteht.-

Luftmasse: Bodenstörungsschicht, darüber Übergangsmasse zwischen G_A und G_T.

Koch.

Wetterkarte des Reichswetterdienstes, Ausgabeort Stuttgart

Wetterbericht vom Sonntag, **dem** 9. Januar **19**38.

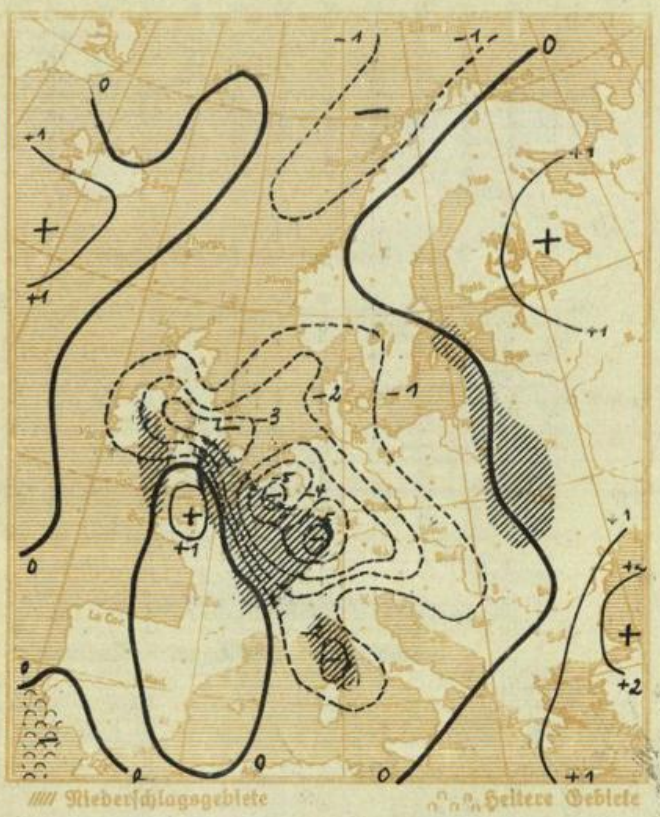



Meldungen von heute morgen 7³⁰ Uhr

	Höhe m über NN	Luftdruck mm	Windrichtung und Stärke	Witterung	Temperatur C° 7 Uhr	Temperatur C° höchste gestern	Temperatur C° tiefste h. nacht	Sonnenscheindauer in Std. gest.	Niederschlag mm	Schneehöhe cm	
Stuttgart *	270	745,8	SSW 3	bewölkt	2,8	6,5	2,4	3,2	0,8	Reste	
Hohenheim	402	708,6	S 1	Regen	2,2	4,5	0,5	3,3	2,0	13	
Heilbronn	176		S 3	bedeckt	4,7	4,3	2,6	-	1,4		
Münsingen	720	682,6	S 1	bedeckt	0,1	1,5	0,8	-	0,3	--	
Ravensburg	462	705,4	SW 3	bedeckt	0,2	2,0	0,0	-	6,3	-	
Friedrichshafen *	400	747,0	N 3	bedeckt	1,0	3,0	0,0	-	0,2	-	
Wildbad Sommerbg.	733	679,8	S 3	bedeckt	0,2	1,0	-1,5	2,0	8,8	31	
Freudenstadt	667	686,0	SE 1	bedeckt	0,4	1,6	0,5	1,0	0,2	20	
Dreifaltigkeitsbg.	980	660,1	W 4	Schnee	1,5	?	2,0			30	
Wertheim	147	-	still	Regen	1,2	4,2	0,2	ztw	2,7	1	
Königstuhl *	563	744,3	SE 2	Nebel	0,0	0,0	0,0	0,0	4,9	21	
Karlsruhe *	120	743,7	E 2	bedeckt	1,0	4,0	1,0	0,1	2,0	7	
Baden-Baden *	213	743,3	NW 2	Regen	5,4	4,3	1,9	0,2	5,5	-	
Bad Dürrheim	714	-	S 2	Schnee	0,4	1,3	0,2		3,8	25	
St. Blasien	800		SW 1	Schnee	0,1	0,9	0,3		23,0	55	
Badenweiler *	420	744,5	SW 8	Regen	5,4	3,0	3,0	-	7,3	1	
Freiburg i. Br. *	265	fehlt									
Feldberg	1493	618,1	SW 9	Schnee	2,0	4,0	4,0	-	5,0	70	
Säntis	2500	552,8	WSW 4	bedeckt	-7	?	-11	-	3,0		
Zugspitze	2962	513,5	SW 8	bedeckt	-9	?	-14				

Der Barometerstand ist bei * auf Meereshöhe umgerechnet.

Temperatur und relative Feuchtigkeit in der freien Atmosphäre

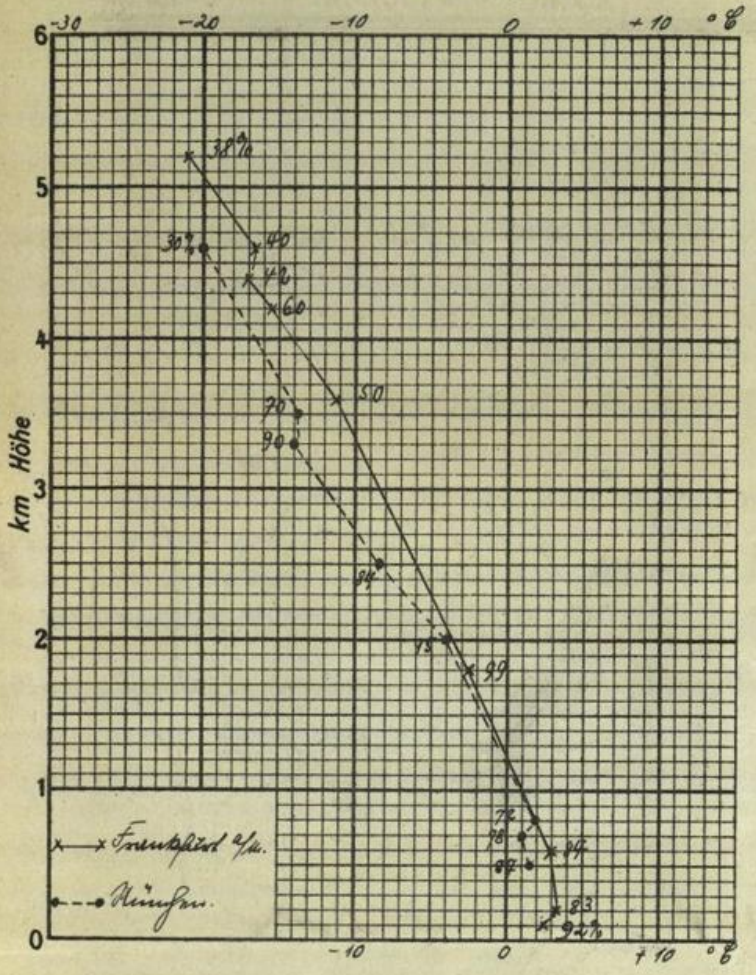

Auf- und Untergang von Sonne und Mond (MEZ.)

am 10. Jan. 1938 in Stuttgart:

S.A.:	8 h 15	M.A.:	11 h 47
S.U.:	16 h 47	M.U.:	1 h 32

Luftdruckverlauf in Böblingen (438 m über NN)



Temperaturverlauf in Böblingen

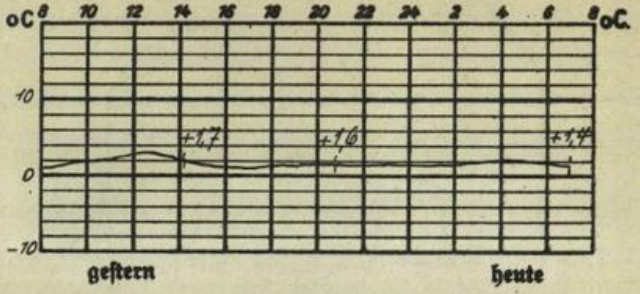

Temperaturtagesmittel gestern in:

	Stuttgart	Böblingen	Karlsruhe
Tagesmittel	+3,1	+1,5	+3,3
langjähr. Mittel	+0,7	-	+0,6
Abweichung	+2,4	-	+2,7

Höhenwindmessungen in km/h

Zeit	Böblingen	Friedrichshafen		Böblingen	Friedrichshafen
Boden	Keine		3000 m		
500 m			3500 m		
1000 m	Wahrnehmung!		4000 m		
1500 m			4500 m		
2000 m			5000 m		
2500 m			6000 m		

Rheinwasserstände in cm:

	Heute 8 Uhr	Änderg seit gestern
Waldshut	166	+ 6
Rheinfelden	159	− 4
Breisach	39	+ 1
Kehl	155	+ 1
Maxau	306	+ 3
Mannheim	178	+ 9
Caub	98	+- 0

10. Jan. 1938

Verlagsort Böblingen

Wetterkarte

des Reichswetterdienstes, Ausgabeort Stuttgart

Wetterbericht für Württemberg, Baden und Hohenzollern

Verlag: Wetterwarte der Flughafenleitung Stuttgart-Böblingen, Flughafen.
Fernsprecher: Stuttgart 91060, Böblingen 277.
Postscheckkonto: Stuttgart 19180.
Auskünfte und Wirtschaftsberatungen aller Art, auch im Abonnement.

Erscheint werktäglich.

Bezugspreis monatlich RM. 1.40.

Bestellungen nehmen alle Postanstalten und Briefträger entgegen. — Bei unregelmäßiger oder verspäteter Lieferung wende man sich an das Zustellpostamt.

Jahrgang 58 | Montag, 10. Januar 1938. | Nr. 10

Zeichenerklärung zur Wetterkarte:

○ wolkenlos	≡ Nebel	◎ Windstille
◔ heiter	⚌ Talnebel	Ostwind 1
◑ halbbedeckt	, Nieseln	Nordwest 3
◕ wolkig	• Regen	Südweststurm 8
● bedeckt	* Schneefall	^ Böenwetter
∞ Dunst	▽ Schauer	↯ Gewitter

Die Pfeile fliegen mit dem Wind. Die Anzahl der halben Querstriche bedeutet die Windstärke in der Beaufort-Skala. Links vom Stationskreis Temperatur in Graden Celsius, rechts (unterstrichen) Niederschlagsmenge der vergangenen Nacht in mm Höhe. Die Zahlen an den Linien gleichen, auf Meereshöhe reduzierten Luftdrucks (Isobaren) bedeuten den Druck in Millibar. 1 Millibar = 3/4 mm Quecksilbersäule.

Kaltluftfront — in Bodennähe mit Kaltluftcharakter

vom Boden abgehobene Warmluftfront (Okklusion)

Warmluftfront — in Bodennähe mit Warmluftcharakter

Gebiete mit anhaltendem Niederschlag

Gebiete mit subtropischer Warmluft.

Gebiete mit arktischer Kaltluft.

Ausführliche Erläuterungen siehe besondere Beilagen!

Luftdruckverteilung auf dem Atlantischen Ozean.

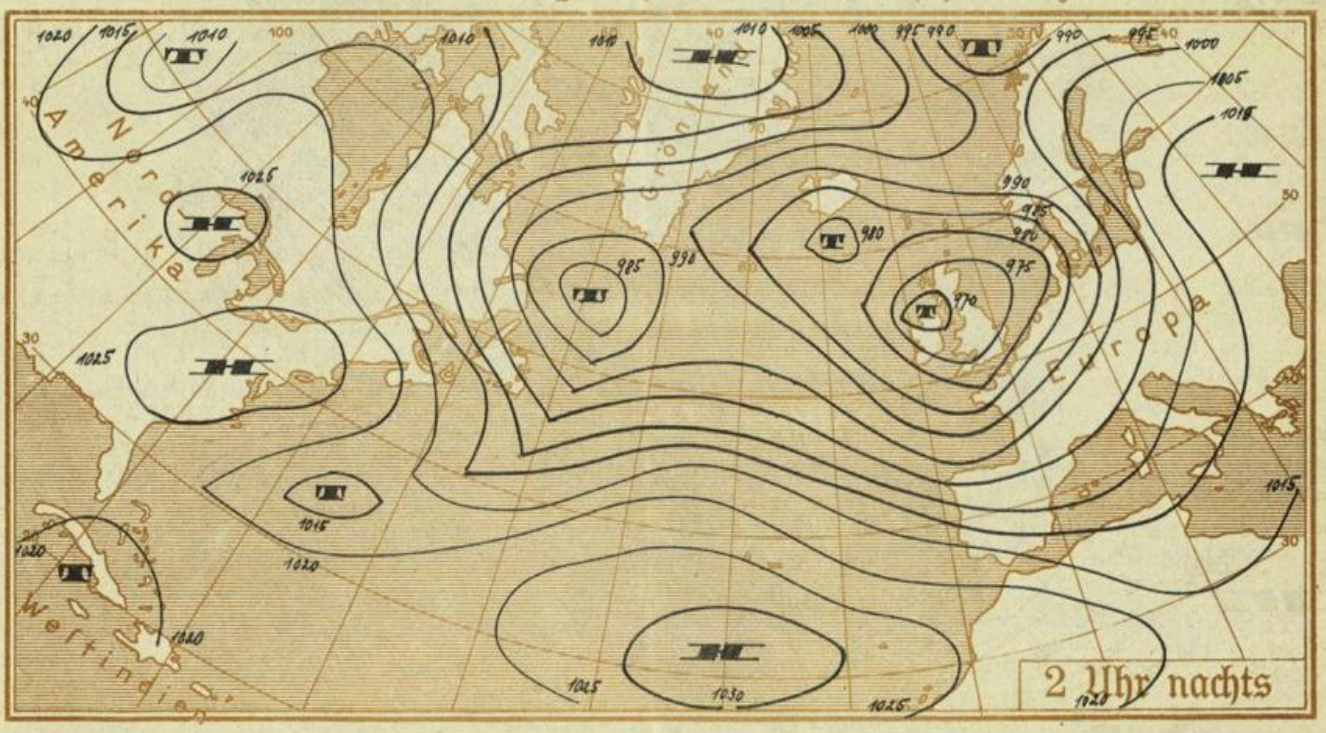

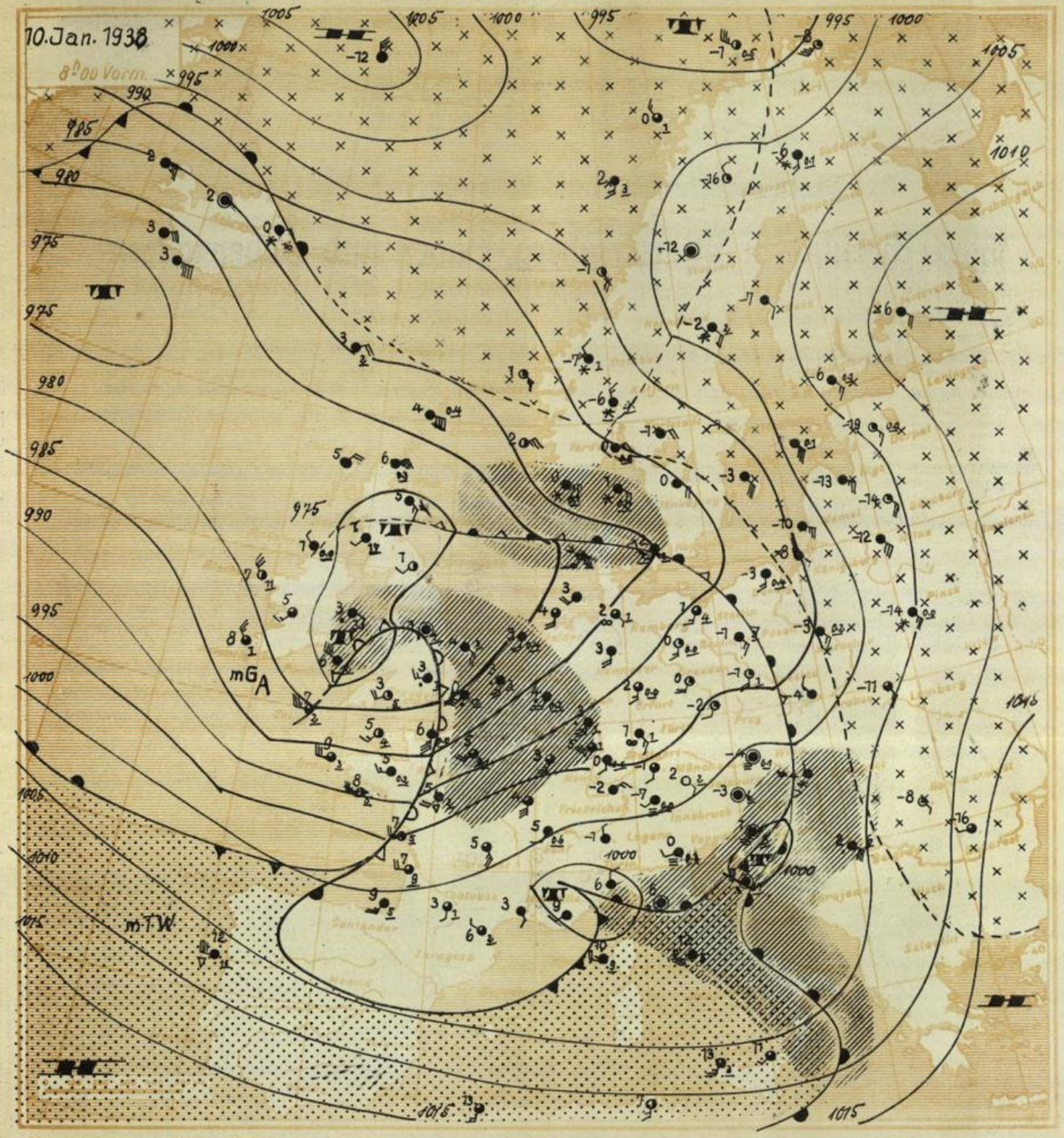

Ausgegeben um 10 Uhr 30 Min.

Die Wetterlage ist gekennzeichnet durch ein überaus kräftiges mit einem Kern von nur 730 mm Druck über den britischen Inseln liegendes Tiefdruckgebiet. Dabei bedingt der Durchzug einzelner Störungslinien und die Verschiedenartigkeit der bald milden bald etwas kühleren Luftmassen unbeständiges Westwetter. Die Temperaturen steigen tagsüber in tieferen Lagen kaum mehr als 4 Grad über Null an, da die vorhandene Schneedecke immer noch stark abkühlend wirkt. Später wird sich in Hochlagen infolge Annäherung kühlerer Luftmassen eine mässige Abkühlung einstellen. Einzelne zu erwartende Niederschläge werden in Tieflagen vorwiegend als Regen niedergehen. Die Nullgradgrenze wird vorübergehend eine Höhe von etwa 1000 m erreichen, dann aber rasch wieder absinken auf 600 - 800 m.

Voraussichtliche Witterung für W., B. und H. bis Dienstag abend:
Zeitweise kräftige Winde um Südwest bis West. Vorübergehend stärker bewölkt und einzelne Niederschläge, in Tieflagen vorwiegend als Regen. Tagsüber Temperaturen meist über Nullgrad, stellenweise leichter Nachtfrost. In Hochlagen nach kurzer Erwärmung wieder mässige Abkühlung. Im ganzen Fortdauer des unbeständigen Westwetters.

Luftmasse: Bodenstörungsschicht, darüber Übergang zu GA und GT, in grosser Höhe mTW, absinkend f.

Wetterkarte des Reichswetterdienstes, Ausgabeort Stuttgart

Wetterbericht vom Montag, dem 10. Januar 1938

Änderung des Luftdrucks in den letzten 3 Stunden in ganzen Millibar

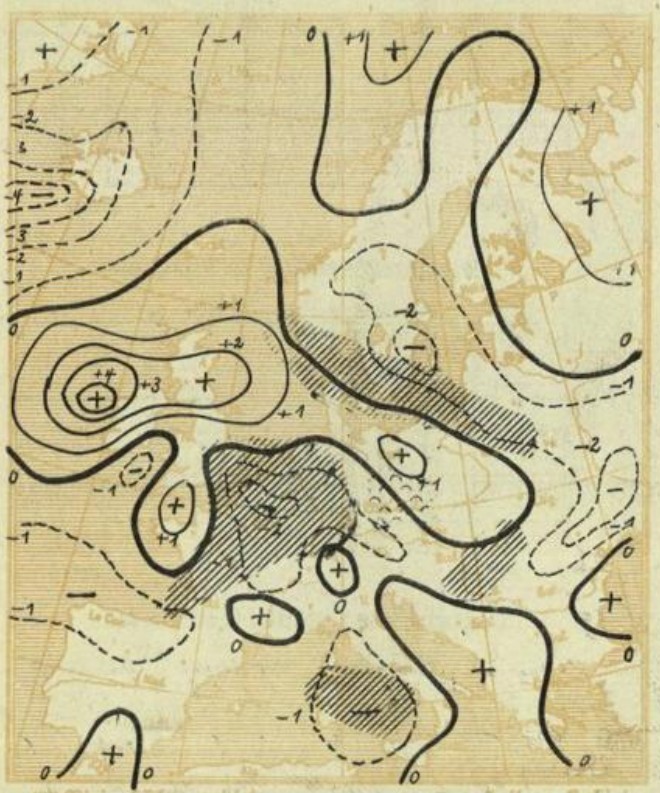

Niederschlagsgebiete

Luftdruckverteilung gestern 13 Uhr



Heitere Gebiete

Meldungen von heute morgen 7³⁰ Uhr

	Höhe m über NN	Luftdruck mm	Windrichtung und Stärke	Witterung	Temperatur C° 7 Uhr	Temperatur C° höchste gestern	Temperatur C° tiefste h. nacht	Sonnenscheindauer in Std. gest.	Niederschlag mm	Schneehöhe cm	
Stuttgart *	270	744,9	WSW 3	bedeckt	2,1	7,4	0,3	2,0	2,2	–	
Hohenheim	402	708,4	S 2	bedeckt	0,2	5,7	1,4	1,5	4,5	8	
Heilbronn	176	–	SW 2	Regen	3,1	7,8	2,4		1,0	–	
Münsingen	720	681,8	S 1	bedeckt	-1,4	4,4	-4,9	2	4,4	–	
Ravensburg	462	705,3	NE 3	bedeckt	3,7	3,8	-4,8	0	6,2	12	
Friedrichshafen *	400	747,4	NE 3	f. bed.	-2,0	5,0	-2,0	–	0,0	–	
Wildbad Sommerbg.	733	679,2	W 4	bedeckt	0,8	4,1	-0,6	2,2	4,5	25	
Freudenstadt	667	685,5	W 4	bedeckt	1,2	4,0	0,2	0,2	17,3	12	
Dreifaltigkeitsbg.	980	659,4	W 5	bedeckt	-1,1	1,0	-2,0	–	31,0	30	
Wertheim	147	–	SW 1	bedeckt	0,6	8,0	0,2	ztw.	4,0	–	
Königstuhl *	563	743,5	SW 2	Schnee	0,4	3,0	-0,4	1,1	5,6	20	
Karlsruhe *	120	743,1	SW 6	heiter	5,0	8,0	2,0	2,8	9,0	–	
Baden-Baden *	213	743,8	SSW 5	Regen	6,2	8,5	5,5	1,2	6,2	–	
Bad Dürrheim	714	–	S 3	Schnee	-2,8	3,8	-1,2	1,4	2,3	25	
St. Blasien	800		still	bedeckt	0,4	3,0	-4,4	–	25,0	30	
Badenweiler *	420	745,1	SE 6	heiter	5,0	7,4	4,2	ztw.	4,2	–	
Freiburg i. Br. *	265	744,8	W 6	bewölkt	5,0	?	-4,0		0,3	–	
Feldberg	1493	617,9	W 6	Schnee	4,0	1,0	-5,5	–	1,3	80	
Säntis	2500	562,7	SW 2	f. bed.	-12		-12		1		
Zugspitze	2962	513,0	SSW 6	bewölkt	-12		-14		6		

Der Barometerstand ist bei * auf Meereshöhe umgerechnet.

Temperatur und relative Feuchtigkeit in der freien Atmosphäre

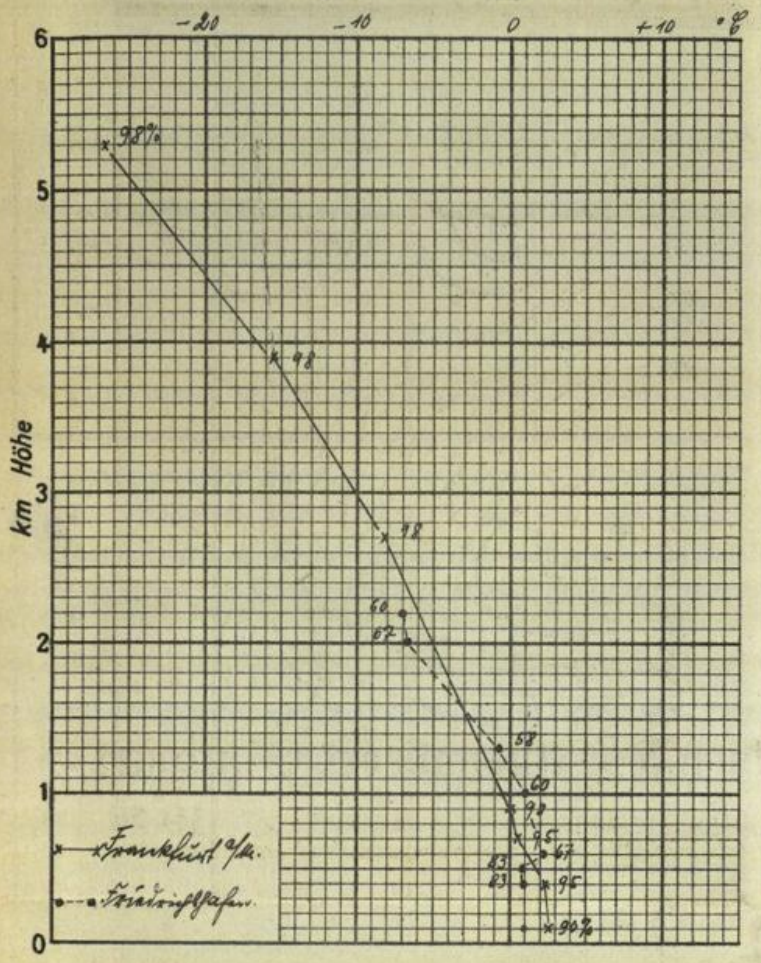

Auf- und Untergang von Sonne und Mond (MEZ.)

am 11. Jan. 1938 in Stuttgart:

S.A.:	8 h 14	M.A.:	12 h 22
S.U.:	16 h 48	M.U.:	2 h 47

Luftdruckverlauf in Böblingen (436 m über NN)



Temperaturverlauf in Böblingen

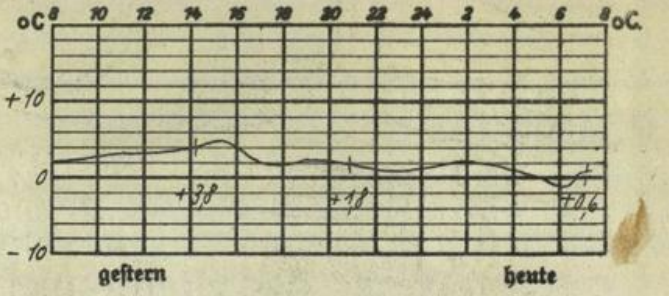

Temperaturtagesmittel gestern in:

	Stuttgart	Böblingen	Karlsruhe
Tagesmittel	+ 4,6	+ 2,2	+ 4,9
langjähr. Mittel	+ 0,7	-	+ 0,7
Abweichung	+ 3,9	-	+ 4,2

Höhenwindmessungen in km/h

Zeit	Böblingen 09.00	Friedrichshafen 06.00		Böblingen	Friedrichshafen
Boden	SW 20	ESE 15	3000 m	·	WSW 60
500 m	SW 35	SE 25	4000 m	·	·
1000 m	SW 45	SE 10	4500 m	·	·
1500 m	SW 85	·	5000 m	·	·
2000 m	SW 105	SW 45	5500 m	·	·
2500 m	·	·	6000 m	·	·

Rheinwasserstände in cm:

	Heute 8 Uhr	Ändrg seit gestern
Waldshut	178	+ 12
Rheinfelden	171	+ 12
Breisach	42	+ 3
Kehl	165	+ 10
Maxau	319	+ 13
Mannheim	193	+ 15
Caub	103	+ 5

11. Jan 1938
Verlagsort Böblingen

Wetterkarte

des Reichswetterdienstes, Ausgabeort Stuttgart

Wetterbericht für Württemberg, Baden und Hohenzollern

Verlag: Wetterwarte der Flughafenleitung Stuttgart-Böblingen, Flughafen.
Fernsprecher: Stuttgart 91060, Böblingen 277.
Postscheckkonto: Stuttgart 19180.
Auskünfte und Wirtschaftsberatungen aller Art, auch im Abonnement.

Erscheint werktäglich.
Bezugspreis monatlich RM. 1.40.
Bestellungen nehmen alle Postanstalten und Briefträger entgegen. — Bei unregelmäßiger oder verspäteter Lieferung wende man sich an das Zustellpostamt.

Jahrgang 58 Dienstag, 11. Januar 1938. **Nr. 11**

Zeichenerklärung zur Wetterkarte:

○ wolkenlos	≡ Nebel	◎ Windstille
◔ heiter	= Talnebel	Ostwind 1
◑ halbbedeckt	, Nieseln	Nordwest 3
◕ wolkig	• Regen	Südweststurm 8
● bedeckt	* Schneefall	^ Böenwetter
∞ Dunst	▽ Schauer	↯ Gewitter

Die Pfeile fliegen mit dem Wind. Die Anzahl der halben Querstriche bedeutet die Windstärke in der Beaufort-Skala. Links vom Stationskreis Temperatur in Graden Celsius, rechts (unterstrichen) Niederschlagsmenge der vergangenen Nacht in mm Höhe. Die Zahlen an den Linien gleichen, auf Meereshöhe reduzierten Luftdrucks (Isobaren) bedeuten den Druck in Millibar. 1 Millibar = 3/4 mm Quecksilbersäule.

▲▲▲ Kaltluftfront
▲▲▲ in Bodennähe mit Kaltluftcharakter
▲▲▲ vom Boden abgehobene Warmluftfront (Okklusion)
▲▲▲ in Bodennähe mit Warmluftcharakter
▲▲▲ Warmluftfront
Gebiete mit anhaltendem Niederschlag
Gebiete mit subtropischer Warmluft.
Gebiete mit arktischer Kaltluft.

Ausführliche Erläuterungen siehe besondere Beilagen!

Luftdruckverteilung auf dem Atlantischen Ozean.

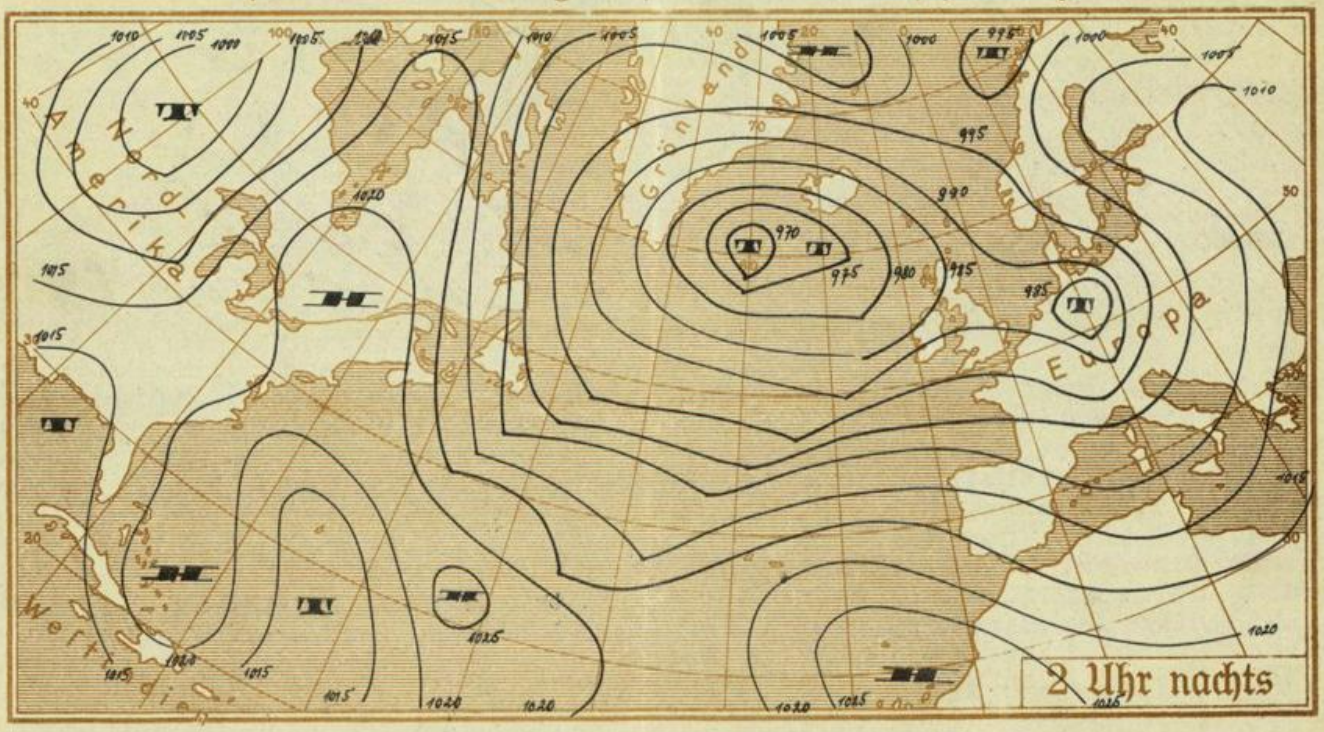

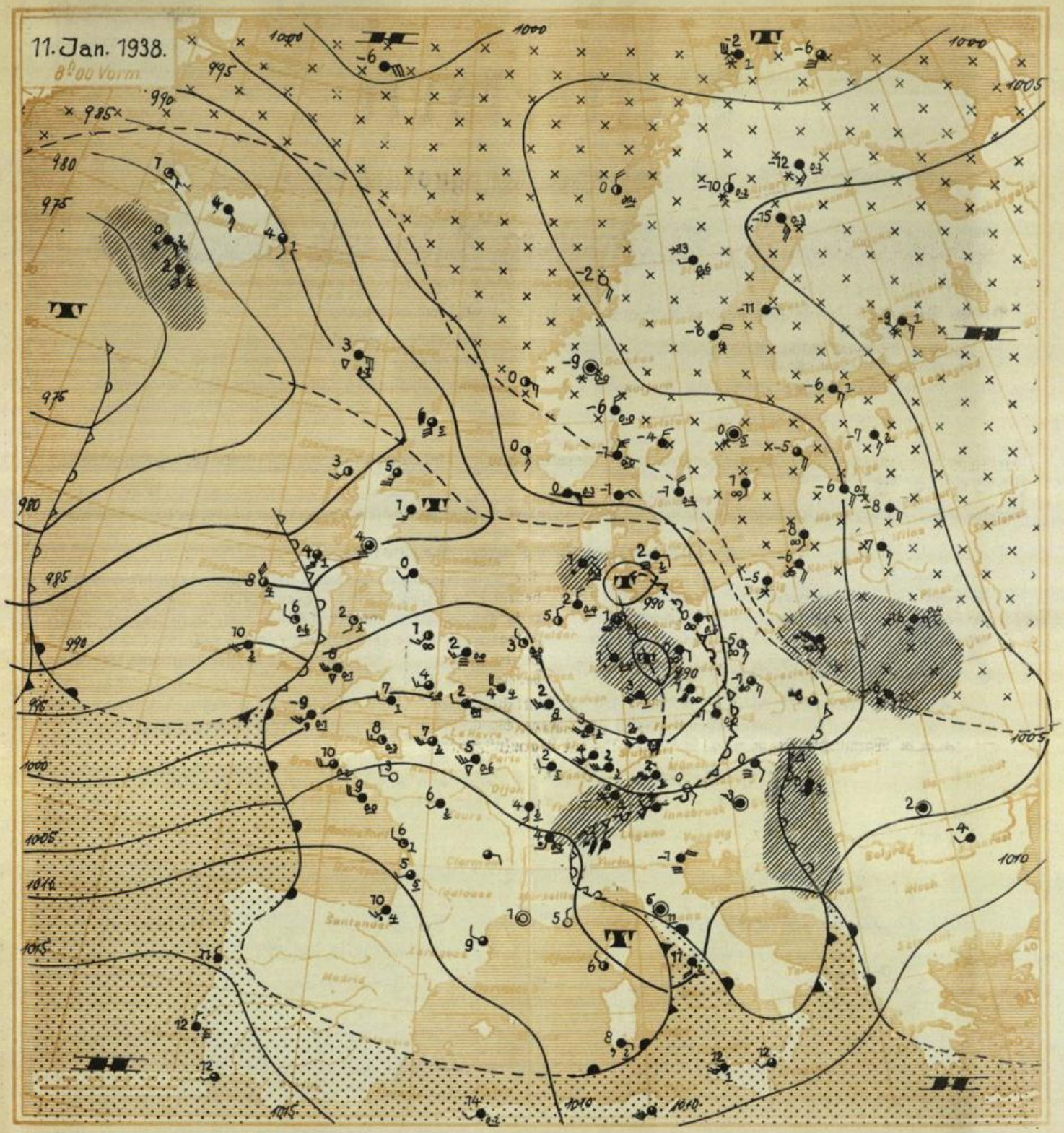

Ausgegeben um 10 Uhr 30 Min.:

Der mit seinem Kern über den britischen Inseln gelegene Sturmwirbel hat sich rasch in östlicher Richtung verlagert. Auf seiner Rückseite sind unter zeitweise stürmischen Winden im Laufe der vergangenen Nacht mässig kühle Luftmassen zu uns gelangt. In ihrem Bereich kommt es zu wechselnder Bewölkung und vereinzelt auch zu leichten Niederschlägen. Die Temperaturen, die in Hochlagen beträchtlich zurückgegangen sind halten sich in tieferen Lagen im allgemeinen über Nullgrad. Nachts ist mit leichtem Frost zu rechnen. Trotz des zur Zeit wirksamen kräftigen Druckanstiegs erfährt die Wetterlage vorerst noch keine grundsätzliche Aenderung. Die Witterung unseres Gebiets bleibt zunächst unter dem Einfluss westlicher Luftzufuhr.

Voraussichtliche Witterung für W., B. und H. bis Mittwoch abend: Westliche Winde. Zunächst bei wechselnder Bewölkung auch aufheiternd. Vereinzelt geringe Niederschläge. Temperaturen in tieferen Lagen tagsüber meist über Nullgrad. Leichter Nachtfrost. Später von Westen her wieder zunehmende Bewölkung und Niederschlagsneigung und vorübergehendes Ansteigen der Temperaturen.

Luftmasse: Kaltluft gemässigter Breiten mGA.

Ne.

Wetterkarte des Reichswetterdienstes, Ausgabeort Stuttgart

Wetterbericht vom Dienstag dem 11. Januar 1938.

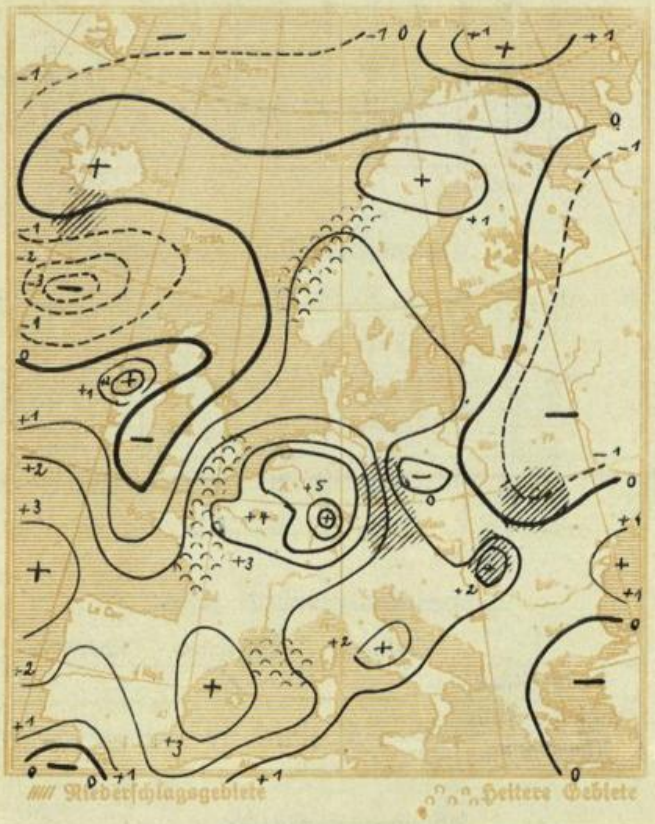

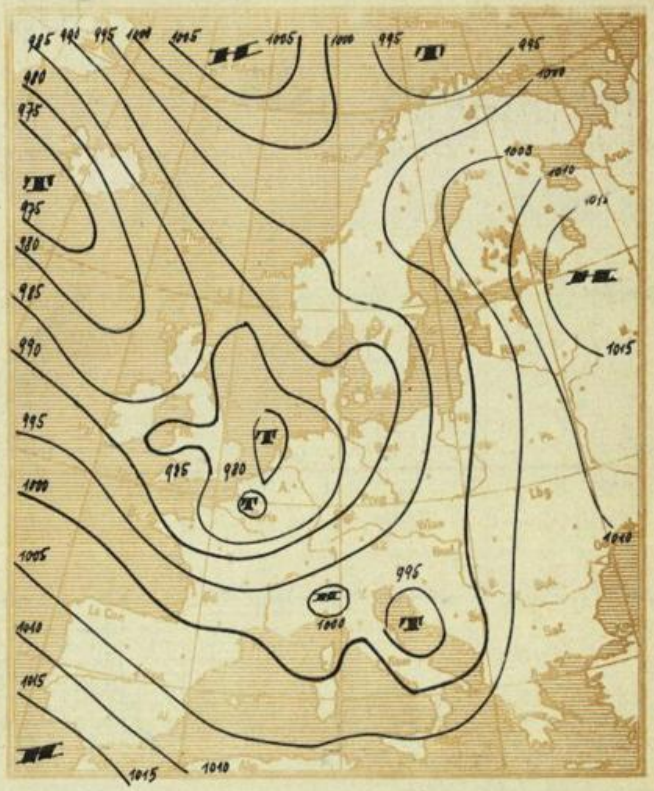

Meldungen von heute morgen 7³⁰ Uhr

	Höhe m über NN	Luftdruck mm	Windrichtung und Stärke	Witterung	Temperatur C° 7 Uhr	Temperatur C° höchste gestern	Temperatur C° tiefste h. nacht	Sonnenscheindauer in Std. gest.	Niederschlag mm	Schneehöhe cm	
Stuttgart *	270	748,5	W 5	bewölkt	3,2	7,8	1,8	2,6	5,1	Reste	
Hohenheim	402	712,1	SW 4	bewölkt	2,2	6,0	1,4	3,6	2,2	4	
Heilbronn	176	731,5	W 6	bedeckt	3,8	7,2	3,0		1,7		
Münsingen	720	684,0	W 6	bewölkt	0,8	3,1	-1,6	4	1,6	23	
Ravensburg	462	708,8	SW 3	bedeckt	1,2	4,3	-0,9	4,3	2,3	10	
Friedrichshafen *	400	756,1	WSW 4	Regen	3,0	6,0	1,0				
Wildbad Sommerbg.	733	684,2	W 4	Schnee	1,2	1,4	-1,6	2,4	4,7	26	
Freudenstadt	667	690,3	W 6	bedeckt	0,1	3,4	-0,5	0,2	12,3	13	
Dreifaltigkeitsbg.	980	663,3	W 5	bedeckt	-2,5	1,3	-2,7			37	
Wertheim	147	-	SW 3	Regen	2,6	5,4	1,1	ztw.	11,5		
Königstuhl *	563	747,9	WSW 4	Schnee	0,0	2,0	-0,5	0,0	4,9	17	
Karlsruhe *	120	749,2	SW 6	bedeckt	4,0	8,0	4,0	1,5	8,0	-	
Baden-Baden *	213	750,0	WSW 6	bewölkt	3,4	6,7	3,1	0,9	6,1		
Bad Dürrheim	714	-	W 3	Schnee	0,2	3,5	-0,3	3,2	13,8	25	
St. Blasien	800		W 1	bewölkt	-0,2	2,9	-0,5	1,5	10,0	65	
Badenweiler *	420	751,1	SW 5	Schnee	2,2	6,2	0,8	-	5,8	3	
Freiburg i. Br. *	265	750,9	W 5	Regen	3,0	?	3,0		3,0		
Feldberg	1493	622,4	WNW 5	Schnee	-5	-4	-5,5	-	3,2	90	
Säntis	2500	548,3	WNW 6	Schnee	-11	-10	-12		5		
Zugspitze	2962	514,5	W 5	Nebel	-15	-11	-15		-		

Der Barometerstand ist bei * auf Meereshöhe umgerechnet.

Temperatur und relative Feuchtigkeit in der freien Atmosphäre

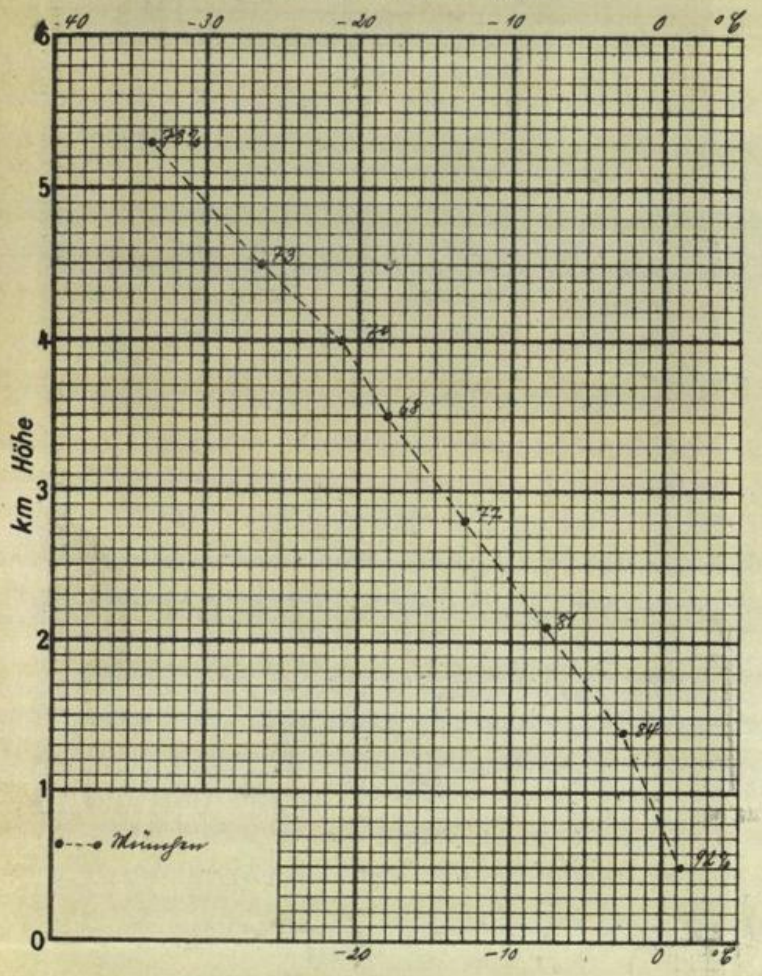

Auf- und Untergang von Sonne und Mond (MEZ.)

am 12. Jan. 1938 in Stuttgart:

S.A.:	8 h 14	M.A.:	13 h 07
S.U.:	16 h 49	M.U.:	4 h 01

Luftdruckverlauf in Böblingen (436 m über NN)



Temperaturverlauf in Böblingen



Temperaturtagesmittel gestern in:

	Stuttgart	Böblingen	Karlsruhe
Tagesmittel	+4,3	+2,5	+5,9
langjähr. Mittel	+0,6	-	+0,6
Abweichung	+3,7	-	+5,3

Höhenwindmessungen in km/h

Zeit	Böblingen 09.30	Friedrichshafen 07.00		Böblingen	Friedrichshafen
Boden	W 30	SW 20	3000 m	·	·
500 m	W 30	WSW 40	4000 m	·	·
1000 m	W 30	W 55	4500 m	·	·
1500 m	·	WNW 55	5000 m	·	·
2000 m	·	·	5500 m	·	·
2500 m	·	·	6000 m	·	·

Rheinwasserstände in cm:

	Heute 8 Uhr	Ändrg seit gestern
Waldshut	168	- 10
Rheinfelden	165	- 6
Breisach	50	+ 8
Kehl	170	+ 5
Maxau	334	+ 15
Mannheim	215	+ 22
Caub	125	+ 22

12. Jan. 1938

Verlagsort Böblingen

Wetterkarte

des Reichswetterdienstes, Ausgabeort Stuttgart

Wetterbericht für Württemberg, Baden und Hohenzollern

Verlag: Wetterwarte der Flughafenleitung Stuttgart-Böblingen, Flughafen.
Fernsprecher: Stuttgart 91060, Böblingen 277.
Postscheckkonto: Stuttgart 19180.
Auskünfte und Wirtschaftsberatungen aller Art, auch im Abonnement.

Erscheint werktäglich.

Bezugspreis monatlich RM. 1.40.

Bestellungen nehmen alle Postanstalten und Briefträger entgegen. — Bei unregelmäßiger oder verspäteter Lieferung wende man sich an das Zustellpostamt.

Jahrgang 58 | Mittwoch, 12. Januar 1938. | Nr. 12

Zeichenerklärung zur Wetterkarte:

○ wolkenlos	≡ Nebel	◎ Windstille
◔ heiter	=̲ Talnebel	Ostwind 1
◑ halbbedeckt	, Nieseln	Nordwest 3
◕ wolkig	• Regen	Südweststurm 8
● bedeckt	* Schneefall	^ Böenwetter
∞ Dunst	▽ Schauer	↯ Gewitter

Die Pfeile fliegen mit dem Wind. Die Anzahl der halben Querstriche bedeutet die Windstärke in der Beaufort-Skala. Links vom Stationskreis Temperatur in Graden Celsius, rechts (unterstrichen) Niederschlagsmenge der vergangenen Nacht in mm Höhe. Die Zahlen an den Linien gleichen, auf Meereshöhe reduzierten Luftdrucks (Isobaren) bedeuten den Druck in Millibar. 1 Millibar = 3/4 mm Quecksilbersäule.

▲▲▲ Kaltluftfront — in Bodennähe mit Kaltluftcharakter

vom Boden abgehobene Warmluftfront (Okklusion)

▲▲▲ Warmluftfront — in Bodennähe mit Warmluftcharakter

Gebiete mit anhaltendem Niederschlag

Gebiete mit subtropischer Warmluft.

Gebiete mit arktischer Kaltluft.

Ausführliche Erläuterungen siehe besondere Beilagen!

Luftdruckverteilung auf dem Atlantischen Ozean.

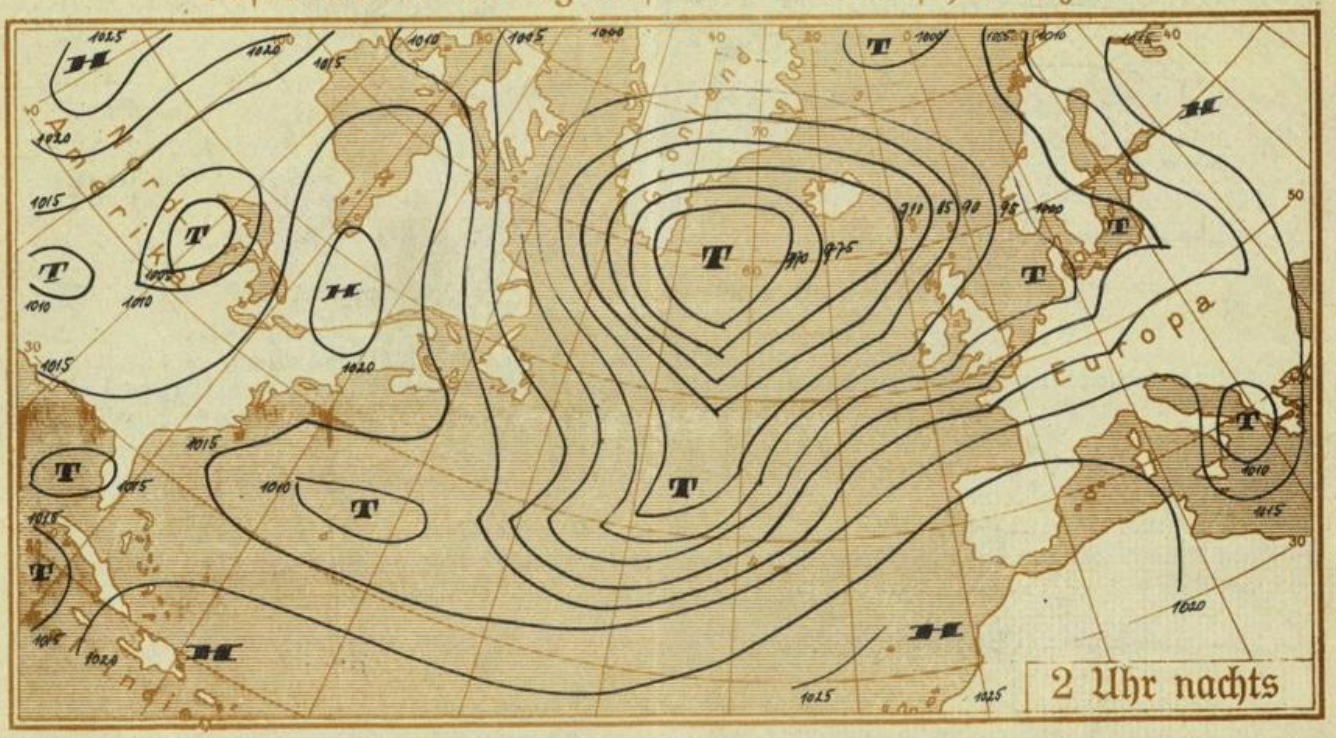

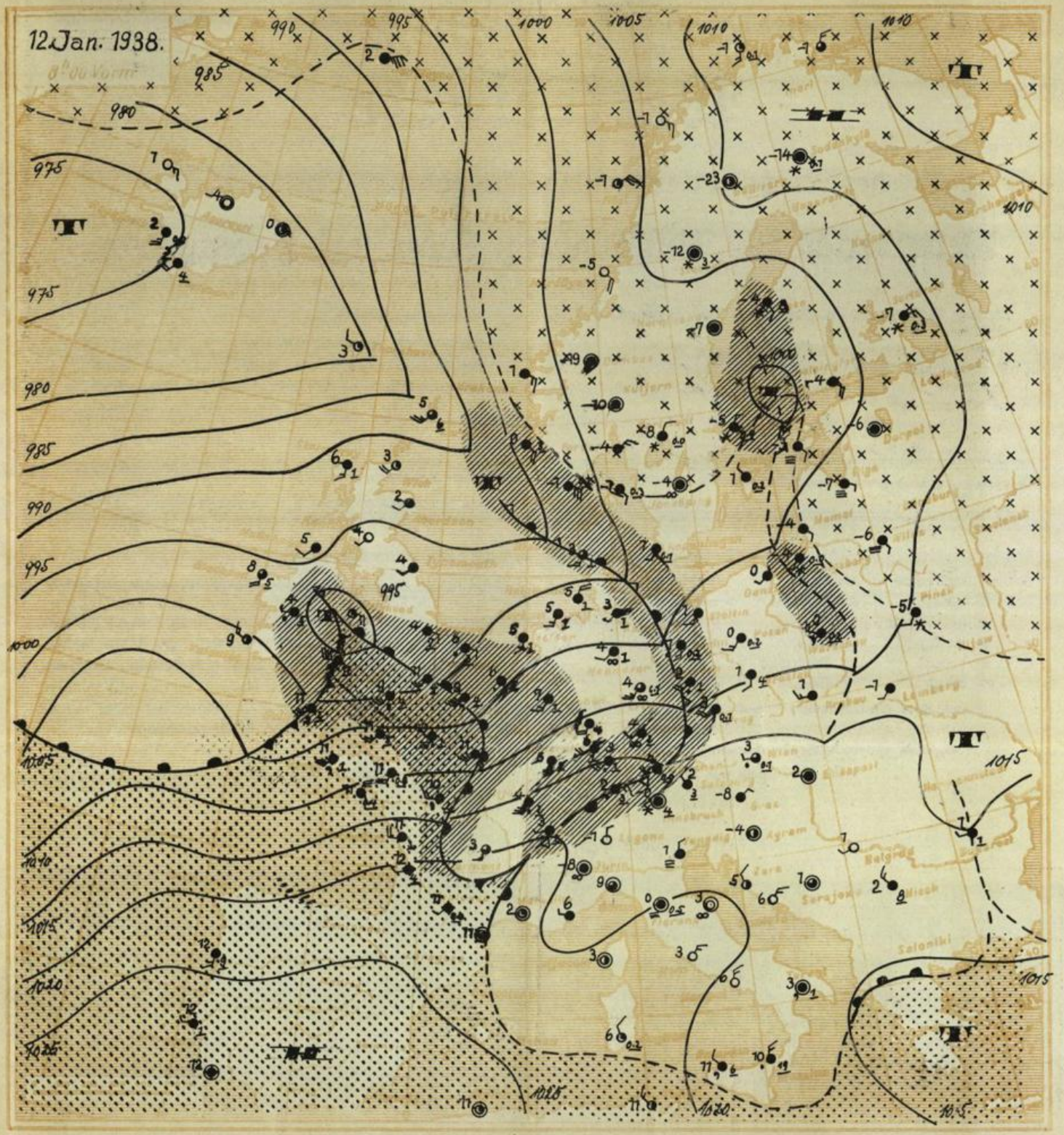

Ausgegeben um 10 Uhr 30 Min.

Nachdem gestern mäßig kühle Luftmassen zu uns gelangt waren, setzt nunmehr infolge Neubildung von Störungen über dem Ostatlantik ein erneuter kräftiger Vorstoss von Warmluft ein unter die sich nur vorübergehend etwas kühlere Luftmassen mischen. Bei weiterem Ansteigen der Temperaturen kommt es zeitweise zu Regen. Die Nullgradgrenze wird bis zu 1200 m und zeitweise noch darüber ansteigen.

Voraussichtliche Witterung für W., B. und H. bis Donnerstag abend: Winde um Südwest bis West. Meist bewölkt und zeitweise Regen. Später leicht aufheiternd. Vorerst noch sehr mild. Nullgradgrenze zeitweise um 1200m NN.

Luftmasse: Übergangsmasse.

Ne.

Wetterkarte des Reichswetterdienstes, Ausgabeort Stuttgart

Wetterbericht vom Mittwoch dem 12. Januar 1938.

Änderung des Luftdrucks in den letzten 3 Stunden in ganzen Millibar

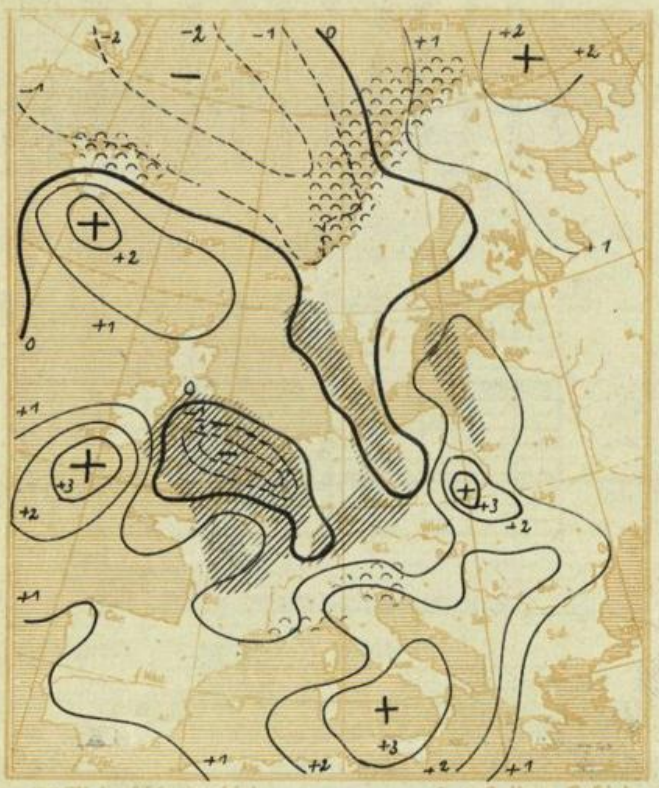

Luftdruckverteilung gestern 19 Uhr

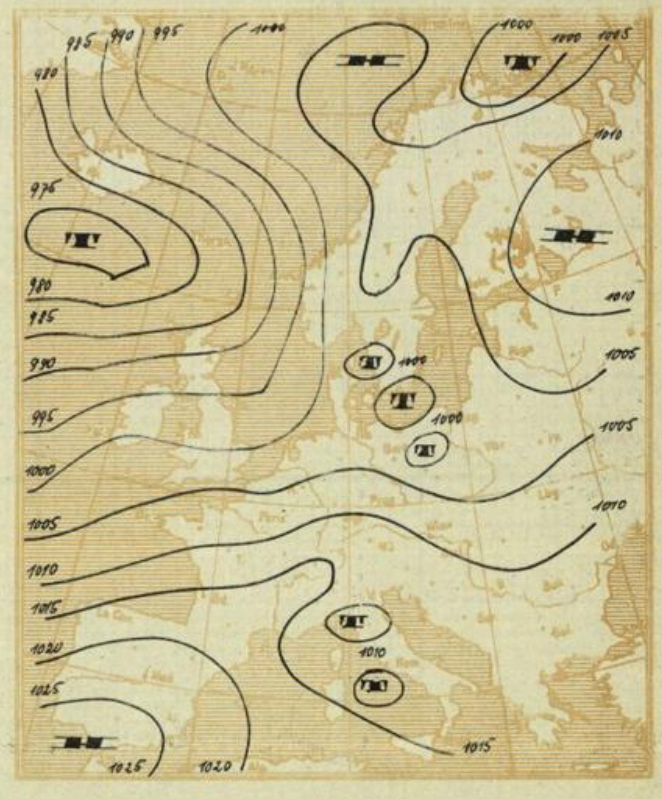

/// Niederschlagsgebiete ° ° ° Heiters Gebiete

Meldungen von heute morgen 7³⁰ Uhr

	Höhe m über NN	Luftdruck mm	Windrichtung und Stärke	Witterung	Temperatur C° 7 Uhr	Temperatur C° höchste gestern	Temperatur C° tiefste h. nacht	Sonnenscheindauer in Std. gest.	Niederschlag mm	Schneehöhe cm	
Stuttgart *	270	759,9	WSW 3	Regen	4,8	6,2	3,7	2,9	1,2	–	
Hohenheim	402	723,4	SW 3	bedeckt	3,8	4,5	1,5	2,9	0,6		
Heilbronn	176	743,2	S 2	Regen	5,1	5,1	3,0	–	3,7		
Münsingen	720	696,0	SW 2	Regen	1,6	1,2	-1,4	3	1,1	21	
Ravensburg	462	720,5	SW 3	Regen	1,5	4,1	1,5	–	2,6		
Friedrichshafen *	400	763,3	NE 3	Regen	2,0	4,0	2,0	–	3,0		
Wildbad Sommerbg.	733	694,3	S 3	Regen	1,9	1,9	0,9	1,8	5,1	18	
Freudenstadt	667	700,7	W 2	Regen	2,4	2,5	1,1	–	9,3	11	
Dreifaltigkeitsbg.	980	674,2	W 3	Regen	0,3	0,0	-1,0	–	–	3,5	
Wertheim	147	–	still	bedeckt	5,8	4,5	2,5	–	4,0		
Königstuhl *	563	759,0	SW 2	Regen	2,0	2,0	0,8	–	3,9	15	
Karlsruhe *	120	758,5	SW 4	Regen	6,0	7,0	5,0	0,4	2,0		
Baden-Baden *	213	759,7	W 1	bedeckt	6,7	6,2	4,6	0,2	5,1		
Bad Dürrheim	714	–	SE 2	Regen	1,0	2,0	0,8	1,0	4,0	25	
St. Blasien	800	–	still	Regen	0,4	1,7	0,0	1,3	10,0	65	
Badenweiler *	420	761,3	S 3	Regen	7,0	5,3	3,8	ztw.	1,5		
Freiburg i. Br. *	265	760,0	still	Regen	4,0,	?	4,0				
Feldberg	1493	631,8	WNW 7	Schnee	-1	-4	-5	–	8,0	100	
Säntis	2500	551,0	SW 8	Schnee	-6		-11		14		
Zugspitze	2962	525,5	NW 3	Schnee	-9		-15		?		

Der Barometerstand ist bei * auf Meereshöhe umgerechnet.

Temperatur und relative Feuchtigkeit in der freien Atmosphäre

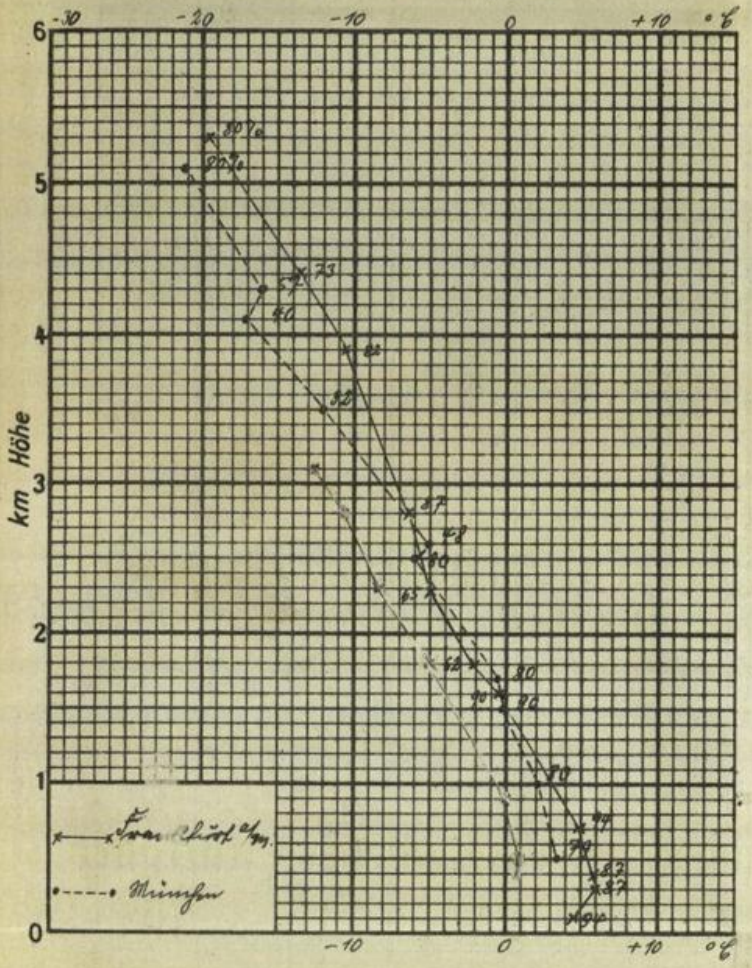

Auf- und Untergang von Sonne und Mond (MEZ.)

am 13. Jan. 1938 in Stuttgart:

S.A.:	8 h 13	M.A.:	14 h 01
S.U.:	16 h 51	M.U.:	5 h 13

Luftdruckverlauf in Böblingen (436 m über NN)



Temperaturverlauf in Böblingen



Temperaturtagesmittel gestern in:

	Stuttgart	Böblingen	Karlsruhe
Tagesmittel	+ 4,2	+ 2,3	+ 5,1
langjähr. Mittel	+ 0,6	–	+ 0,1
Abweichung	+ 3,6	–	+ 5,0

Höhenwindmessungen in km/h

Zeit	Böblingen 10.00	Friedrichshafen 07.00		Böblingen	Friedrichshafen
Boden	SW 15	WSW 10	3000 m	·	·
500 m	·	·	3500 m	·	·
1000 m	WSW 40	SW 20	4000 m	·	·
1500 m	·	·	4500 m	·	·
2000 m	·	·	5000 m	·	·
2500 m	·	·	5500 m	·	·
			6000 m	·	·

Rheinwasserstände in cm:

	Heute 8 Uhr	Ändrg seit gestern
Waldshut	193	+ 25
Rheinfelden	184	+ 19
Breisach	73	+ 23
Kehl	190	+ 20
Maxau	338	+ 4
Mannheim	223	+ 8
Caub	143	+ 18

13. Jan. 1938

Verlagsort Böblingen

Wetterkarte

des Reichswetterdienstes, Ausgabeort Stuttgart

Wetterbericht für Württemberg, Baden und Hohenzollern

Verlag: Wetterwarte der Flughafenleitung Stuttgart-Böblingen, Flughafen.
Fernsprecher: Stuttgart 91060, Böblingen 277.
Postscheckkonto: Stuttgart 19180.
Auskünfte und Wirtschaftsberatungen aller Art, auch im Abonnement.

Erscheint werktäglich.

Bezugspreis monatlich RM. 1.40.

Bestellungen nehmen alle Postanstalten und Briefträger entgegen. — Bei unregelmäßiger oder verspäteter Lieferung wende man sich an das Zustellpostamt.

Jahrgang 58 | Donnerstag, 13. Januar 1938. | Nr. 13.

Zeichenerklärung zur Wetterkarte:

○ wolkenlos	≡ Nebel	◎ Windstille
◔ heiter	⚌ Talnebel	Ostwind 1
◑ halbbedeckt	, Nieseln	Nordwest 3
◕ wolkig	• Regen	Südweststurm 8
● bedeckt	* Schneefall	^ Böenwetter
∞ Dunst	▽ Schauer	↯ Gewitter

Die Pfeile fliegen mit dem Wind. Die Anzahl der halben Querstriche bedeutet die Windstärke in der Beaufort-Skala. Links vom Stationskreis Temperatur in Graden Celsius, rechts (unterstrichen) Niederschlagsmenge der vergangenen Nacht in mm Höhe. Die Zahlen an den Linien gleichen, auf Meereshöhe reduzierten Luftdrucks (Isobaren) bedeuten den Druck in Millibar. 1 Millibar = 3/4 mm Quecksilbersäule.

▲▲▲ Kaltluftfront — in Bodennähe mit Kaltluftcharakter

vom Boden abgehobene Warmluftfront (Okklusion)

▲▲▲ Warmluftfront — in Bodennähe mit Warmluftcharakter

Gebiete mit anhaltendem Niederschlag

Gebiete mit subtropischer Warmluft.

Gebiete mit arktischer Kaltluft.

Ausführliche Erläuterungen siehe besondere Beilagen!

Luftdruckverteilung auf dem Atlantischen Ozean.

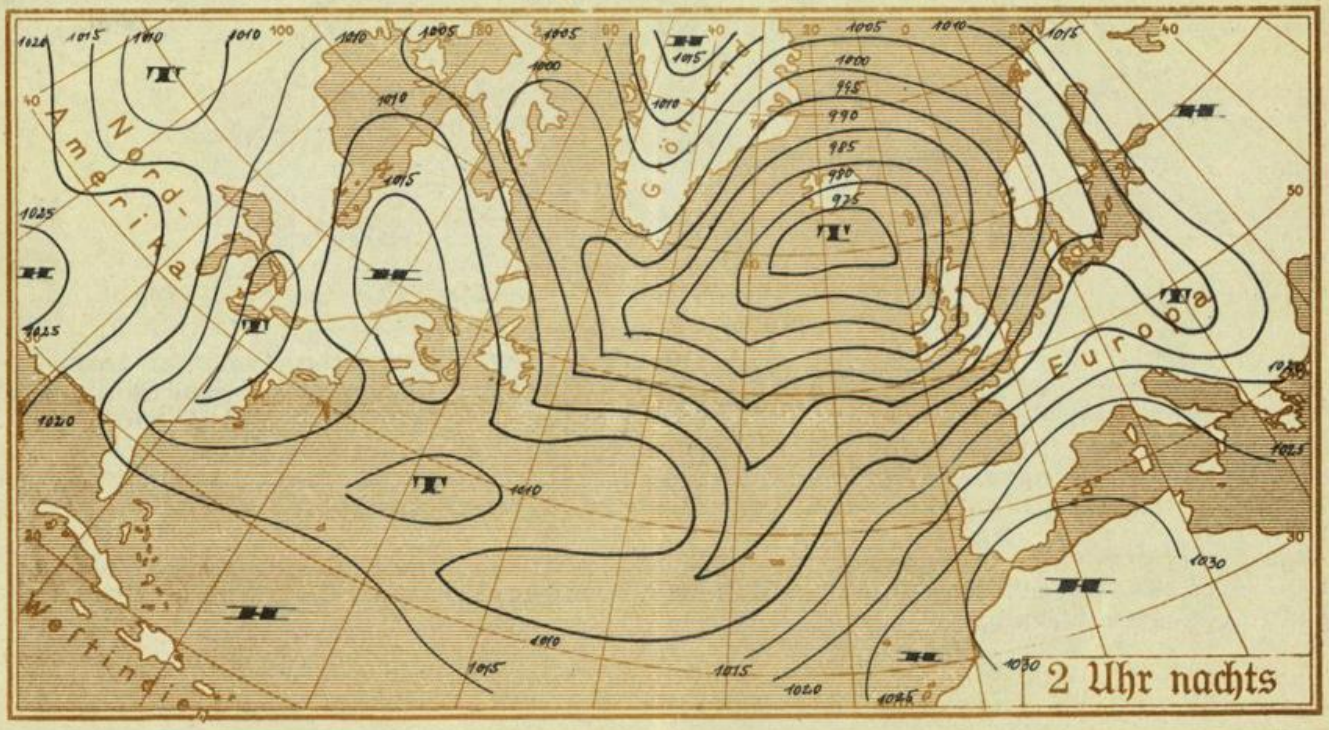

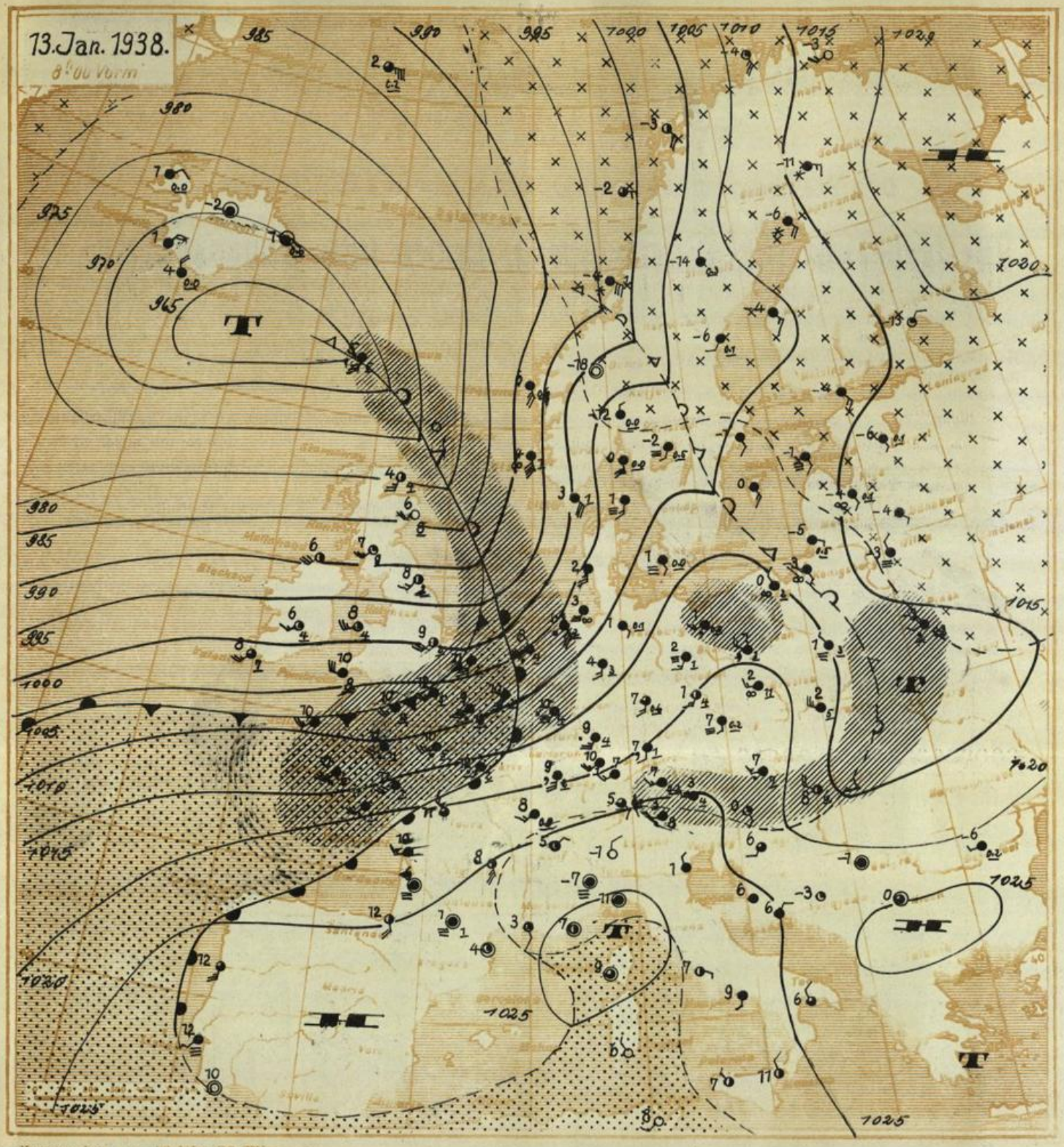

Ausgegeben um 10 Uhr 30 Min.

Auf der Vorderseite eines ausgedehnten, vom Ostatlantik bis zum Nordmeer reichenden Tiefdruckgebietes werden in der Höhe sehr milde, aus aequatorialen Breiten stammende Luftmassen nordwärts geführt, während in Bodennähe bei leicht schwankenden Temperaturen mehr oder weniger milde Luftmassen zu uns gelangen. Im ganzen bleibt somit die milde und unbeständige, in unserem Gebiet nur noch zu leichten Niederschlägen neigende Witterung erhalten.

Voraussichtliche Witterung für W., B. und H. bis Freitag abend: Winde um Südwest bis West. Vorübergehend stärker bewölkt, aber nur leichte Regenfälle, dann auch aufheiternd. Im ganzen weiterhin mild. Später leichte Abkühlung.

Luftmasse: In Bodennähe Übergangsmasse (Warmluft gemässigter Breiten), darüber mTW und EW (aequatoriale Warmluft).

Ne.

Wetterkarte des Reichswetterdienstes, Ausgabeort Stuttgart

Wetterbericht vom Donnerstag, **dem** 13. Januar **1938.**

Änderung des Luftdrucks in den letzten 3 Stunden in ganzen Millibar

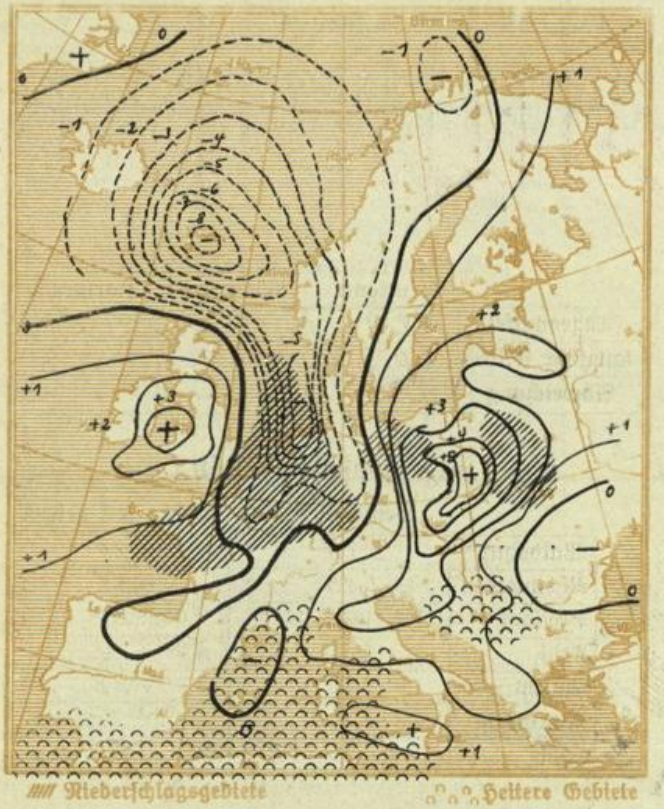

Luftdruckverteilung gestern 13 Uhr

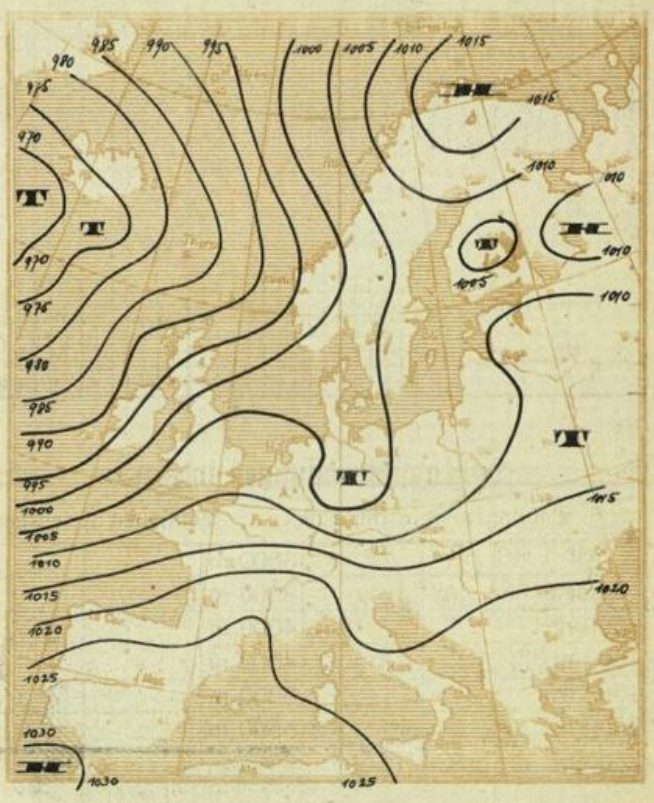

Meldungen von heute morgen 7³⁰ Uhr

	Höhe m über NN	Luftdruck mm	Windrichtung und Stärke	Witterung	Temperatur C° 7 Uhr	Temperatur C° höchste gestern	Temperatur C° tiefste h. nacht	Sonnenscheindauer in Std. gest.	Niederschlag mm	Schneehöhe cm	
Stuttgart *	270	765,6	SW 4	bewölkt	9,2	10,0	8,6	0,4	2,7		
Hohenheim	402	729,5	S 3	bewölkt	7,8	8,6	7,1	0,8	–		
Heilbronn	176	fehlt									
Münsingen	720	702,3	SW 1	bedeckt	3,4	6,2	3,0	1,0	3,8	9	
Ravensburg	462	726,7	SW 3	bewölkt	5,5	7,4	5,0	0,1	5,4		
Friedrichshafen *	400	769,4	SE 2	fast bed.	5	8	3	–	6,1		
Wildbad Sommerbg.	733	700,6	SW 3	fast bed.	5,9	7,2	5,1	–	18,4		
Freudenstadt	667	707,1	SW 3	fast bed.	6,2	7,0	6,0	–	19,7		
Dreifaltigkeitsbg.	980	680,8	W 3	bedeckt	3,8	3,5	3,0	–	2,0	20	
Wertheim	147	–	SW 1	bedeckt	9,2	11,8	8,5	ztw.	3,1		
Königstuhl *	563	764,7	SW 4	Nebel	5,9	6,5	5,9	–	9,9		
Karlsruhe *	120	765,1	SW 5	bedeckt	10	11	9		10		
Baden-Baden *	213	765,8	SW 4	bedeckt	10,8	11,0	9,6	–	10,9		
Bad Dürrheim	714	–	SW 1	heiter	5,0	7,0	3,8	–	4,0	15	
St. Blasien	800	–	still	halbbed.	3,9	6,5	2,9	–	19,4	40	
Badenweiler *	420	768,8	SW 4	bedeckt	9,0	9,6	8,6	–	4,2		
Freiburg i. Br. *	265	766,9	W 5	fast bed.	10	12	10	–	2,0		
Feldberg	1493	638,7	W 6	Nebel	1	2	0	–	23,0	40	
Säntis	2500	564,8	SE 7	fast bed.	-4	-4	-5		14		
Zugspitze	2962	582,5	NW 2	Nebel	-6	-6	-7		–		

Der Barometerstand ist bei * auf Meereshöhe umgerechnet.

Temperatur und relative Feuchtigkeit in der freien Atmosphäre

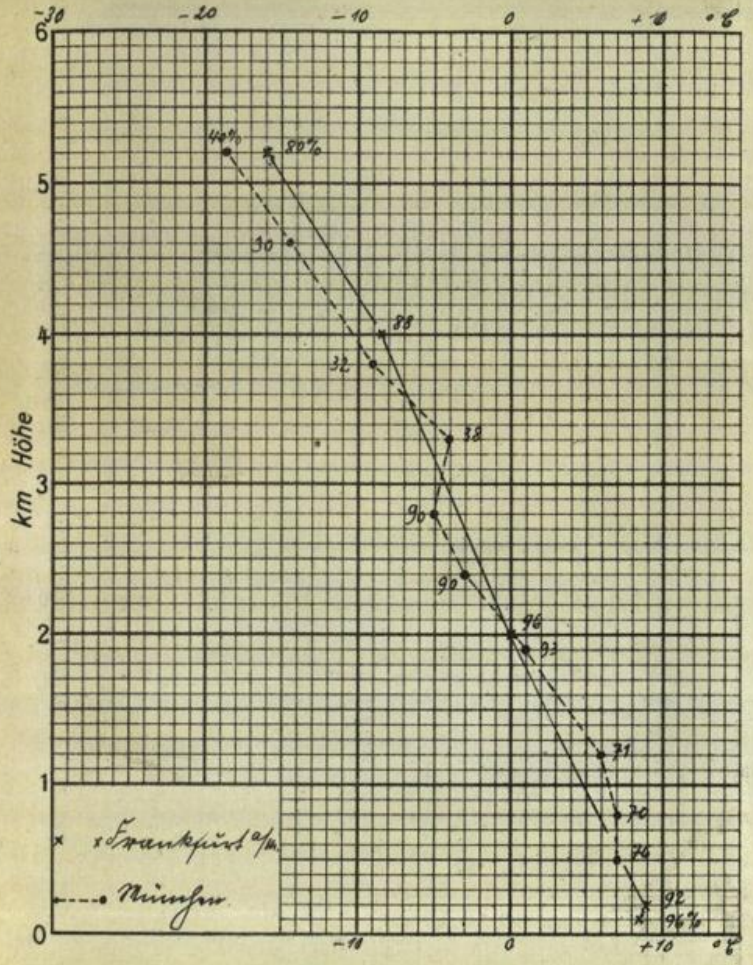

Auf- und Untergang von Sonne und Mond (MEZ.)

am 14. Jan. 1938 in Stuttgart:

S.A.: 8 h 13	M.A.: 15 h 07
S.U.: 16 h 52	M.U.: 6 h 16

Luftdruckverlauf in Böblingen (436 m über NN)



Temperaturverlauf in Böblingen

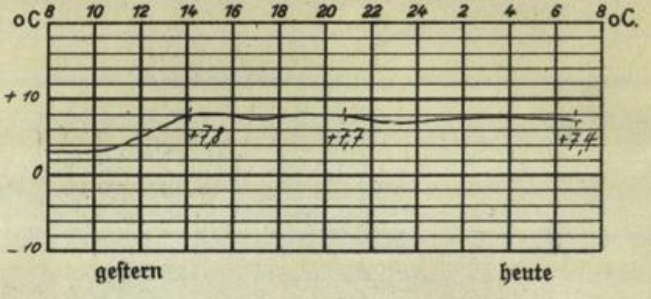

Temperaturtagesmittel gestern in:

	Stuttgart	Böblingen	Karlsruhe
Tagesmittel	+ 8,3	+ 6,6	+ 9,0
langjähr. Mittel	+ 0,6	-	0,0
Abweichung	+ 7,7	-	+ 9,0

Höhenwindmessungen in km/h

	Böblingen	Friedrichshafen		Böblingen	Friedrichshafen
Zeit	10.00	06.00	3000 m	-	-
Boden	SW 35	S 15	3500 m	-	-
500 m	-	-	4000 m	-	-
1000 m	SW 70	SW 45	4500 m	-	-
1500 m	-	-	5000 m	-	-
2000 m	-	W 65	5500 m	-	-
2500 m	-	W 45	6000 m	-	-

Rheinwasserstände in cm:

	Heute 8 Uhr	Ändrg seit gestern
Waldshut	237	+ 44
Rheinfelden	215	+ 31
Breisach	97	+ 24
Kehl	209	+ 19
Maxau	370	+ 32
Mannheim	240	+ 17
Caub	172	+ 29

14. Jan. 1938

Verlagsort Böblingen

Wetterkarte

des Reichswetterdienstes, Ausgabeort Stuttgart

Wetterbericht für Württemberg, Baden und Hohenzollern

Verlag: Wetterwarte der Flughafenleitung Stuttgart-Böblingen, Flughafen.
Fernsprecher: Stuttgart 91060, Böblingen 277.
Postscheckkonto: Stuttgart 19180.
Auskünfte und Wirtschaftsberatungen aller Art, auch im Abonnement.

Erscheint werktäglich.
Bezugspreis monatlich RM. 1.40.
Bestellungen nehmen alle Postanstalten und Briefträger entgegen. — Bei unregelmäßiger oder verspäteter Lieferung wende man sich an das Zustellpostamt.

Jahrgang 58 | Freitag, 14. Jsnuar 1938. | Nr. 14

Zeichenerklärung zur Wetterkarte:

○ wolkenlos	≡ Nebel	◎ Windstille
◔ heiter	= Talnebel	Ostwind 1
◑ halbbedeckt	, Nieseln	Nordwest 3
◕ wolkig	• Regen	Südweststurm 8
● bedeckt	* Schneefall	^ Böenwetter
∞ Dunst	▽ Schauer	↯ Gewitter

Die Pfeile fliegen mit dem Wind. Die Anzahl der halben Querstriche bedeutet die Windstärke in der Beaufort-Skala. Links vom Stationskreis Temperatur in Graden Celsius, rechts (unterstrichen) Niederschlagsmenge der vergangenen Nacht in mm Höhe. Die Zahlen an den Linien gleichen, auf Meereshöhe reduzierten Luftdrucks (Isobaren) bedeuten den Druck in Millibar. 1 Millibar = 3/4 mm Quecksilbersäule.

▲▲▲ Kaltluftfront
▲▲▲ in Bodennähe mit Kaltluftcharakter
▲▲▲ vom Boden abgehobene Warmluftfront (Okklusion)
▲▲▲ in Bodennähe mit Warmluftcharakter
▲▲▲ Warmluftfront

Gebiete mit anhaltendem Niederschlag

Gebiete mit subtropischer Warmluft.

Gebiete mit arktischer Kaltluft.

Ausführliche Erläuterungen siehe besondere Beilagen!

Luftdruckverteilung auf dem Atlantischen Ozean.

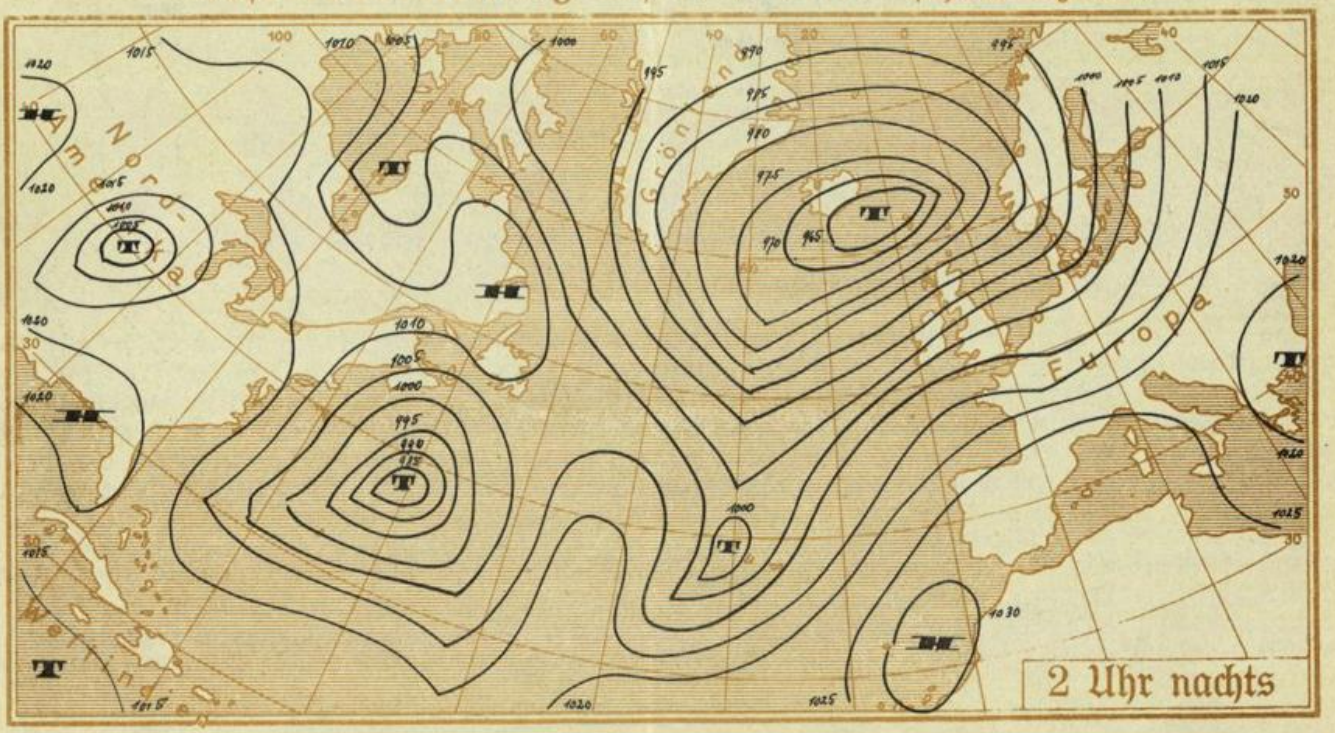

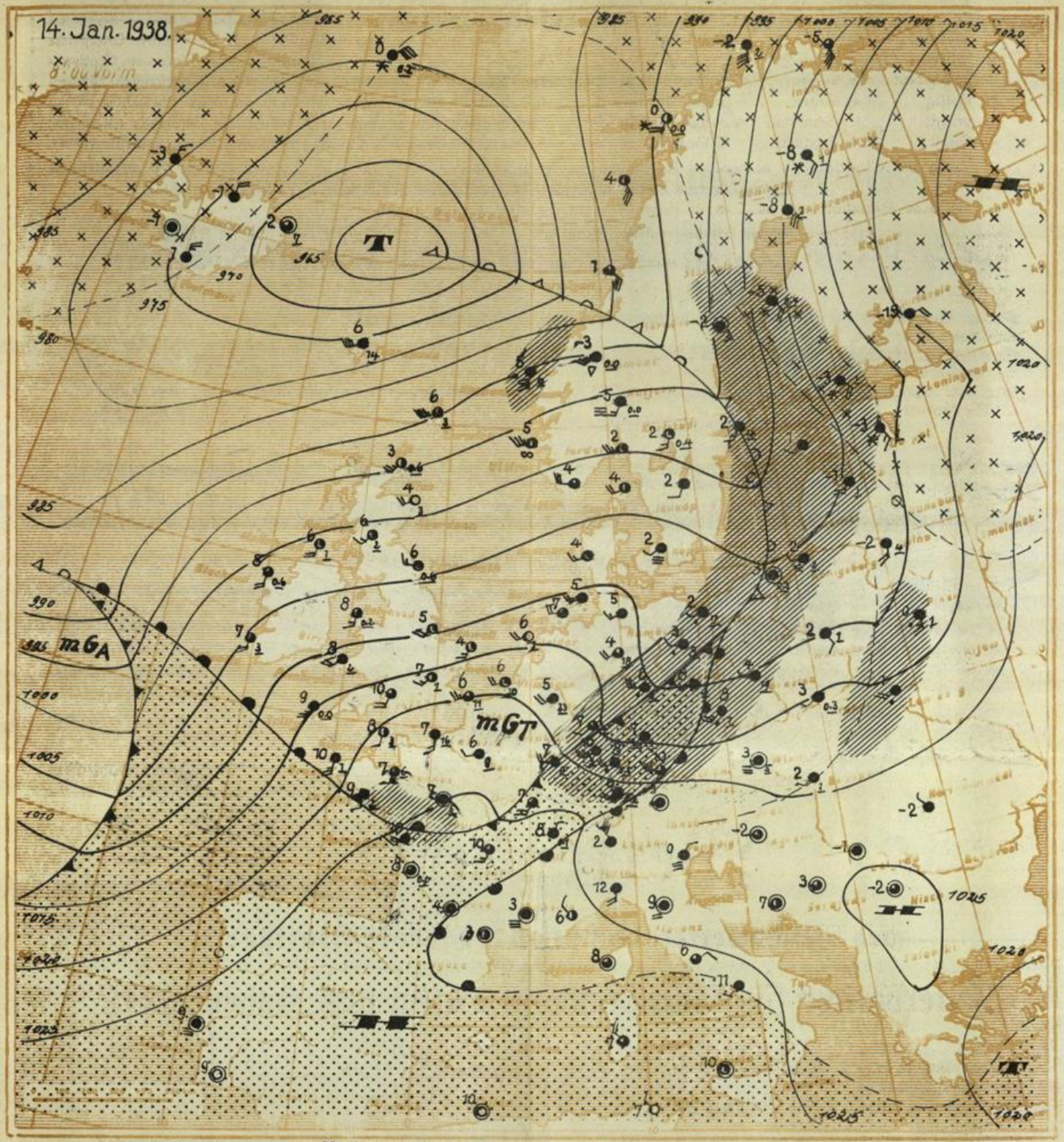

Ausgegeben um 10 Uhr 30 Min

Unter Einwirkung eines ausgedehnten Sturmtiefs, dessen Kern südöstlich von Island gestern abend den ungewöhnlich tiefen Druck von 710 mm zeigte, gelangten im Laufe des gestrigen Tages und in der vergangenen Nacht wiederum sehr milde Luftmassen zu uns. Die Temperaturen sind dabei rasch angestiegen, Stuttgart hatte gestern einen Höchstwert von 11,5 Grad. Heute Morgen folgten nun etwas kühlere Luftmassen nach. In ihrem Bereich kommt es bei wechselnder Bewölkung öfters zu Aufheiterung und vor allem Nachts auch zu mäßigem Temperaturrückgang. Später ist infolge Annäherung neuer Störungen aus Westen wieder mit zunehmender Erwärmung zu rechnen, welcher jedoch rasch wieder Abkühlung folgen wird.

Voraussichtliche Witterung für W., B. und H. bis Samstag abend: Veränderliche vorwiegend aus westlichen Richtungen kommende Winde. Bei wechselnder Bewölkung aufheiternd und besonders nachts etwas kühler. Dann wieder kurze Erwärmung und von Westen her zunehmende Niederschlagsneigung.

Luftmasse: Subtropische Warmluft wurde heute morgen durch Warmluft gemässigter Breiten verdrängt.

Ne.

Wetterkarte des Reichswetterdienstes, Ausgabeort Stuttgart

Wetterbericht vom Freitag, dem 14. Januar 1938

Änderung des Luftdrucks
in den letzten 3 Stunden in ganzen Millibar



Niederschlagsgebiete

Luftdruckverteilung gestern 13 Uhr

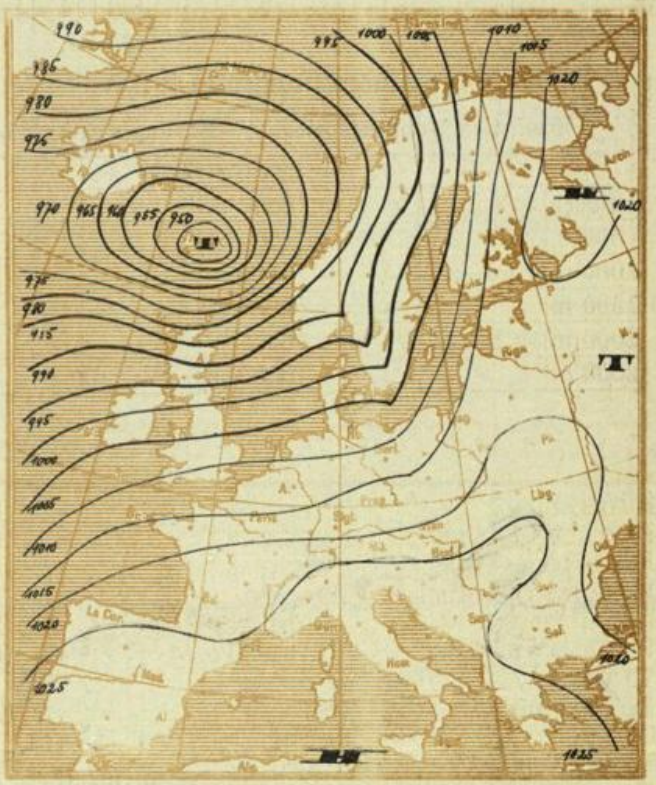

Heitere Gebiete

Meldungen von heute morgen 7³⁰ Uhr

	Höhe m über NN	Luftdruck mm	Windrichtung und Stärke	Witterung	Temperatur C° 7 Uhr	Temperatur C° höchste gestern	Temperatur C° tiefste h. nacht	Sonnenscheindauer in Std. gest.	Niederschlag mm	Schneehöhe cm	
Stuttgart *	270	762,0	WSW 3	Regen	9,5	11,6	8,5	–	0,3		
Hohenheim	402	726,9	SW 5	Regen	7,9	10,9	6,1	–	0,4		
Heilbronn	176	764,7	SW 6	Regen	10,9	12,0	9,4		2,5		
Münsingen	720	699,7	W 4	bedeckt	5,8	5,0	2,2	–	0,7	5	
Ravensburg	462	726,4	SW 5	Regen	5,0	9,0	1,2	0,7	1,1		
Friedrichshafen *	400	767,8	SW 4	Regen	6	9	5		0,2		
Wildbad Sommerbg.	733	698,6	W 5	Regen	6,5	7,6	5,9	–	8,5		
Freudenstadt	667	705,5	SW 5	bedeckt	6,1		5,7	–	5,0		
Dreifaltigkeitsbg.	980	679,8	W 6	bedeckt	1,3	5,5	1,3	–	1,0	10	
Wertheim	147	–	SW 4	Regen	8,6	11,9	8,4	–	12,6		
Königstuhl *	563	763,0	NW 5	Regen	5,4	7,6	5,4	–	0,7		
Karlsruhe *	120	764,4	SW 7	bedeckt	10	13	9		5		
Baden-Baden *	213	764,8	WSW 6	Regen	10,0	12,8	9,3	0,3	4,4		
Bad Dürrheim	714	–	W 4	Regen	5,5	9,5	3,0	1,0	20,0	3	
St. Blasien	800	–	W 4	bedeckt	5,5	9,3	0,0	1,4	5,0	25	
Badenweiler *	420	768,2	SE 6	bedeckt	8,2	11,5	8,0	ztw.	0,4		
Freiburg i. Br. *	265	766,0	WSW 6	bedeckt	10	13	9				
Feldberg	1493	637,7	WSW 8	Regen	1,2	2,2	0,3	–	5,0	35	
Säntis	2500	563,0	W 9	Nebel	–6	–4	–7				
Zugspitze	2962	530,0	WNW 5	fast bed	–8		–8				

Der Barometerstand ist bei * auf Meereshöhe umgerechnet.

Temperatur und relative Feuchtigkeit in der freien Atmosphäre

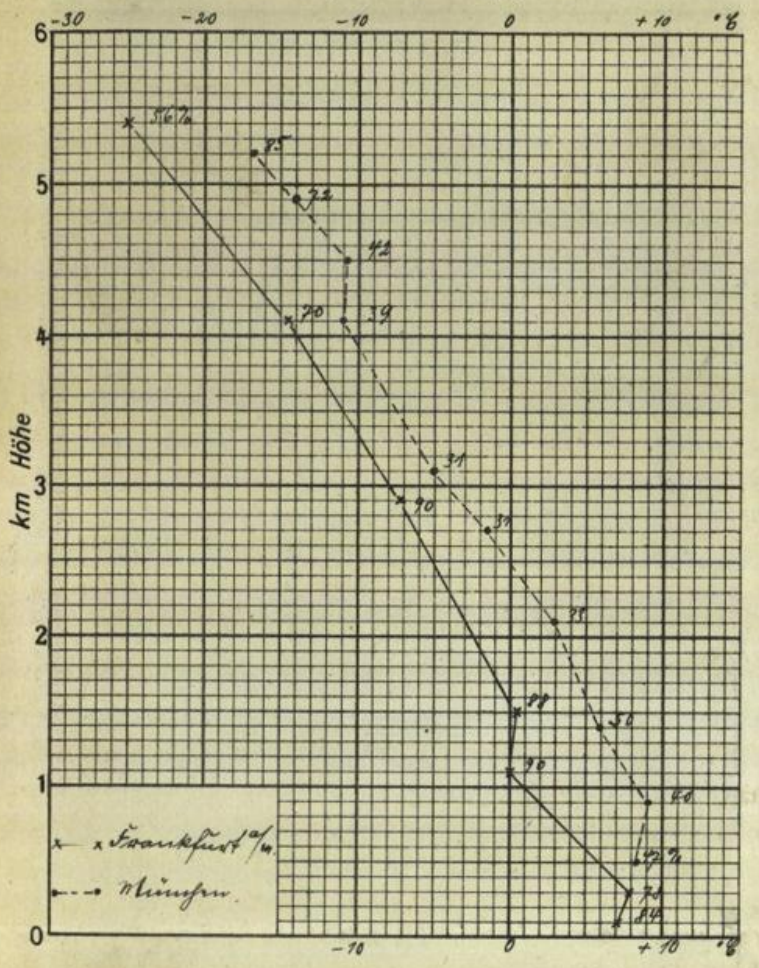

Auf- und Untergang von Sonne und Mond (MEZ.)

am 15. Jan. 1938 in Stuttgart:

S.A.:	8 h 12	M.A.:	16 h 22
S.U.:	16 h 54	M.U.:	7 h 10

Luftdruckverlauf in Böblingen (436 m über NN)



Temperaturverlauf in Böblingen



Temperaturtagesmittel gestern in:

	Stuttgart	Böblingen	Karlsruhe
Tagesmittel	+ 10,4	+ 8,5	+ 12,0
langjähr. Mittel	+ 0,5	-	+ 0,5
Abweichung	+ 9,9	-	+ 11,5

Höhenwindmessungen in km/h

Zeit	Böblingen 10. 00	Friedrichshafen 06.00		Böblingen	Friedrichshafen
Boden	WSW 30	W 5	3000 m	WNW 70	-
500 m	-	-	3500 m	-	-
1000 m	WNW 45	WSW 50	4000 m	-	-
1500 m	-	-	4500 m	-	-
2000 m	WNW 60	W 110	5000 m	-	-
2500 m	-	-	5500 m	-	-
			6000 m	-	-

Rheinwasserstände in cm:

	Heute 8 Uhr	Änderg seit gestern
Waldshut	224	- 13
Rheinfelden	217	+ 2
Breisach	123	+ 26
Kehl	257	+ 48
Maxau	421	+ 51
Mannheim	333	+ 93
Caub	213	+ 41

Wintersportmeldungen.

Münsingen	bedeckt	+5,0	- cm	neu	5cm	Gesamt	
Dreifalt/berg	bedeckt	+1,0	- cm	„	10cm	„	
Freudenstadt	bedeckt	+6,0	- cm				
Wildbad/Sommerbg.	Regen	+6,0	- cm				
Feldbergerhof	Schnee/Regen	+3,0	- cm		100cm	„	Papp S.u.R. gt.
Schauinsland	Nieseln	+3,0	- cm		50cm	„	„
Titisee/Neustadt	Regen	+ 3,0	- cm		10cm	„	S.u.R. mäßig
Bärental	Nieseln	+3,0	- cm		50cm	„	S.u.R. „
Oberstdorf	bewölkt	+5,0	- cm	„	34cm	„	Harsch S.m.R. gut
Walsertal	bedeckt	+4,0	- cm	„	70cm	„	„ „
Schwarzwasserh.	bedeckt	+2,0	- cm	„	170cm	„	„ „
Hörner	Regen	-	- cm	„	100cm	„	Papp S.u.R. gt.
Sonthofen	Regen	+4,0	- cm	„	70cm	„	„ „
Oberjoch	Regen	+2,0	- cm	„	100cm	„	Harsch „

15. Jan. 1938
Verlagsort Böblingen

Wetterkarte

des Reichswetterdienstes, Ausgabeort Stuttgart

Wetterbericht für Württemberg, Baden und Hohenzollern

Verlag: Wetterwarte der Flughafenleitung Stuttgart-Böblingen, Flughafen.
Fernsprecher: Stuttgart 91060, Böblingen 277.
Postscheckkonto: Stuttgart 19180.
Auskünfte und Wirtschaftsberatungen aller Art, auch im Abonnement.

Erscheint werktäglich.

Bezugspreis monatlich RM. 1.40.

Bestellungen nehmen alle Postanstalten und Briefträger entgegen. — Bei unregelmäßiger oder verspäteter Lieferung wende man sich an das Zustellpostamt.

Jahrgang 58 | Samstag, 15. Januar 1938 | Nr. 15

Zeichenerklärung zur Wetterkarte:

○ wolkenlos	≡ Nebel	◎ Windstille
◔ heiter	= Talnebel	Ostwind 1
◑ halbbedeckt	, Nieseln	Nordwest 3
◕ wolkig	• Regen	Südweststurm 8
● bedeckt	* Schneefall	^ Böenwetter
∞ Dunst	▽ Schauer	Gewitter

Die Pfeile fliegen mit dem Wind. Die Anzahl der halben Querstriche bedeutet die Windstärke in der Beaufort-Skala. Links vom Stationskreis Temperatur in Graden Celsius, rechts (unterstrichen) Niederschlagsmenge der vergangenen Nacht in mm Höhe. Die Zahlen an den Linien gleichen, auf Meereshöhe reduzierten Luftdrucks (Isobaren) bedeuten den Druck in Millibar. 1 Millibar = 3/4 mm Queckfilbersäule.

Kaltluftfront
Warmluftfront
in Bodennähe mit Kaltluftcharakter
vom Boden abgehobene Warmluftfront (Okklusion)
in Bodennähe mit Warmluftcharakter
Gebiete mit anhaltendem Niederschlag
Gebiete mit subtropischer Warmluft.
Gebiete mit arktischer Kaltluft.

Ausführliche Erläuterungen siehe besondere Beilagen!

Luftdruckverteilung auf dem Atlantischen Ozean

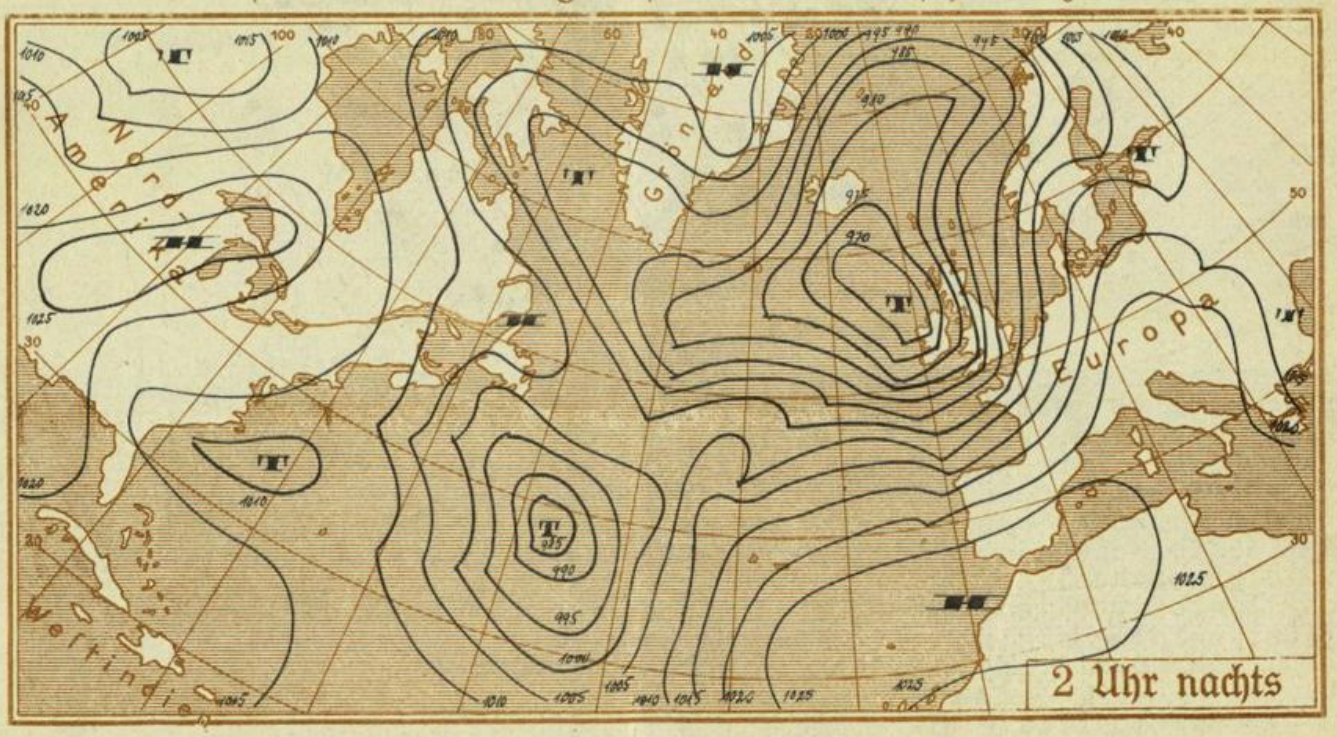

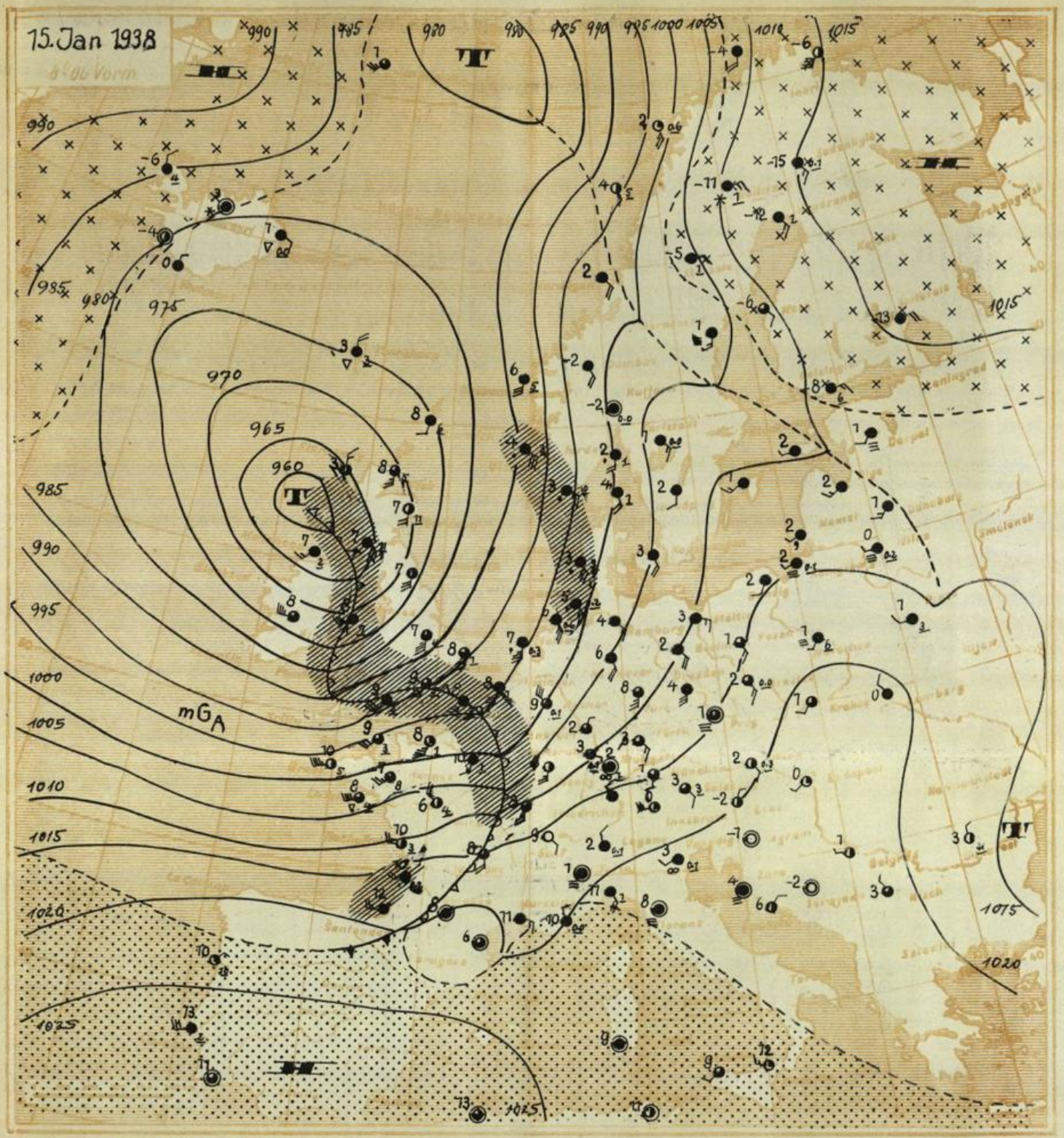

Ausgegeben um 10 Uhr 30 Min.

Schroffe Luftmassenunterschiede führten über dem atlantischen Ozean in ununterbrochener Folge zur Ausbildung kräftiger Druckstörungen. So ist es gestern abend westlich von Irland zur Entwicklung eines Sturmwirbels gekommen, wobei der Druck ungewöhnlich rasch und stark (12mm in 3 Std.) gefallen ist. Zur Zeit werden unter dem Einfluss des Sturmwirbels in der Höhe sehr warme Luftmassen herangeführt (Nullgradgrenze 2500 m, teilweise noch darüber), denen jedoch rasch gemässigte Kaltluft folgt. Wir rechnen deshalb mit zeitweise auffrischenden stürmischen Winden aus Südwest. Nach kurzer Föhnwirkung wird sich wechselnde, zeitweise stärkere Bewölkung, verbunden mit einzelnen Regenfällen, einstellen. Später sind in den höchsten Lagen des Schwarzwalds auch wieder Schneefälle möglich. Die Temperaturen werden vor allem in Hochlagen zurückgehen, während in tieferen Lagen tagsüber die Temperaturen über Nullgrad bleiben.

Voraussichtliche Witterung für W., B. und H. bis Sonntag abend: Auffrischende, zeitweise stürmische Winde aus Südwest bis West. Nach kurzer Aufheiterung wechselnd bewölkt und einzelne Regenfälle. Vor allem in Hochlagen Abkühlung. In tieferen Lagen tagsüber Temperaturen über Nullgrad.

Luftmasse: In Bodennähe Warmluft gemässigter Breiten, durch Ausstrahlung abgekühlt.

Ne.

Wetterkarte des Reichswetterdienstes, Ausgabeort Stuttgart

Wetterbericht vom Samstag, **dem** 15. Januar **19** 38.

Änderung des Luftdrucks in den letzten 3 Stunden in ganzen Millibar

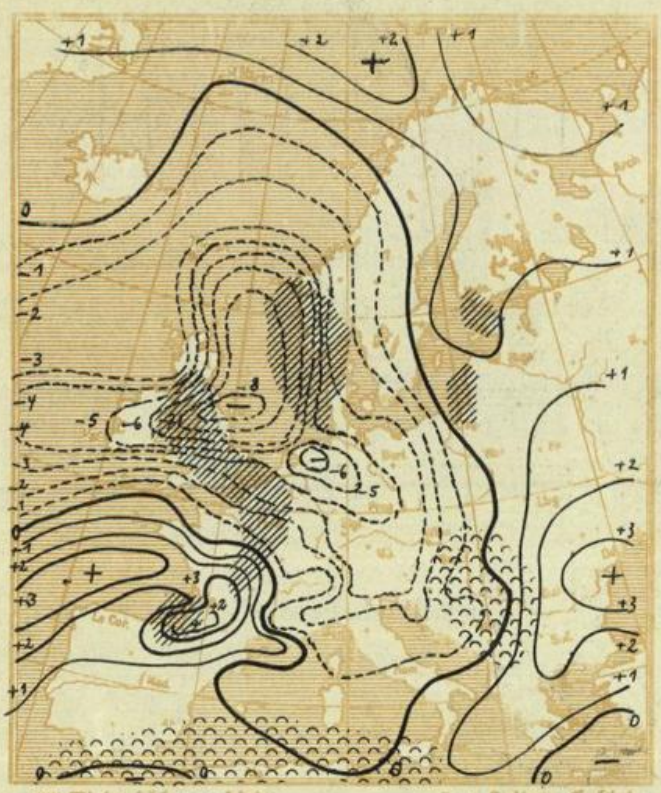

Niederschlagsgebiete — Heitere Gebiete

Luftdruckverteilung gestern 18 Uhr

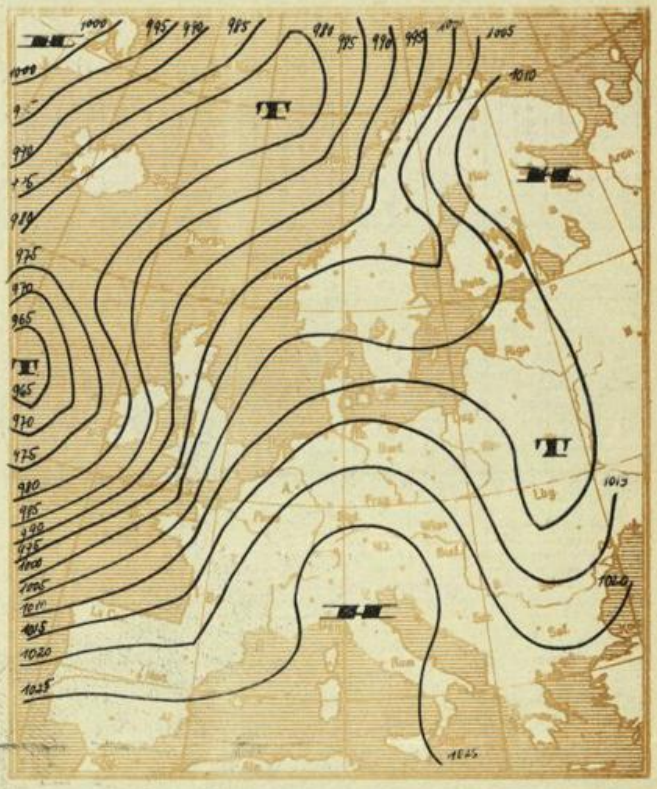

Meldungen von heute morgen 7³⁰ Uhr

	Höhe m über NN	Luftdruck mm	Windrichtung und Stärke	Witterung	Temperatur C° 7 Uhr	Temperatur C° höchste gestern	Temperatur C° tiefste h. nacht	Sonnenscheindauer in Std. gest.	Niederschlag mm	Schneehöhe cm	
Stuttgart *	270	757,3	WSW 3	bewölkt	5,4	11,5	4,1	3,8	0,0		
Hohenheim	402	720,3	still	bewölkt	2,6	9,7	1,2	4,0	–		
Heilbronn	176	740,4	S 2	bedeckt	5,2	11,9	2,4		1,2		
Münsingen	720	693,8	SW 1	bedeckt	2,4	6,7	0,4	1	0,8		
Ravensburg	462	717,3	NE 3	bedeckt	-0,4	9,3	-0,7	3,9	–		
Friedrichshafen *	400	–	NW 5	bewölkt			0				
Wildbad Sommerbg.	733	691,4	W 3	bedeckt	9,6	3,0	3,2	0,9	4,3		
Freudenstadt	667	697,3	W 5	bedeckt	6,4	8,1	0,0	–	4,4		
Dreifaltigkeitsbg.	980	672,0	W 5	bewölkt	6,2	5,0	3,2	–	0,2	10	
Wertheim	147	–	E 1	Nebel	1,4	12,1	0,0	ztw.	–		
Königstuhl *	563	756,1	SE 1	bedeckt	2,4	8,0	2,0	1,4	0,2		
Karlsruhe *	120	755,7	SE 1	heiter	3,0	13,0	3,0	2,9	0,7		
Baden-Baden *	213	755,8	SW 1	f. bed.	3,6	12,9	2,5	1,1	0,9		
Bad Dürrheim	714	–	SE 1	heiter	3,5	8,0	-1,2	4,1	0,5		
St. Blasien	800	–	W 1	bewölkt	-0,5	8,0	-1,5	0,9	2,5		
Badenweiler *	420	754,3	S 4	bedeckt	10,2	5,2	4,8	ztw.	0,3		
Freiburg i. Br. *	265	755,9	E 5	Dunst	3	12	3		–		
Feldberg	1493	631,1	SW 7	bewölkt	4,0	5,0	1,0	–	–		
Säntis	2500	559,6	SW 2	bewölkt	-2	-2	-3		–		
Zugspitze	2962	527,6	SSW 9	bewölkt	-3	-6	-5		–		

Der Barometerstand ist bei * auf Meereshöhe umgerechnet.

Temperatur und relative Feuchtigkeit in der freien Atmosphäre

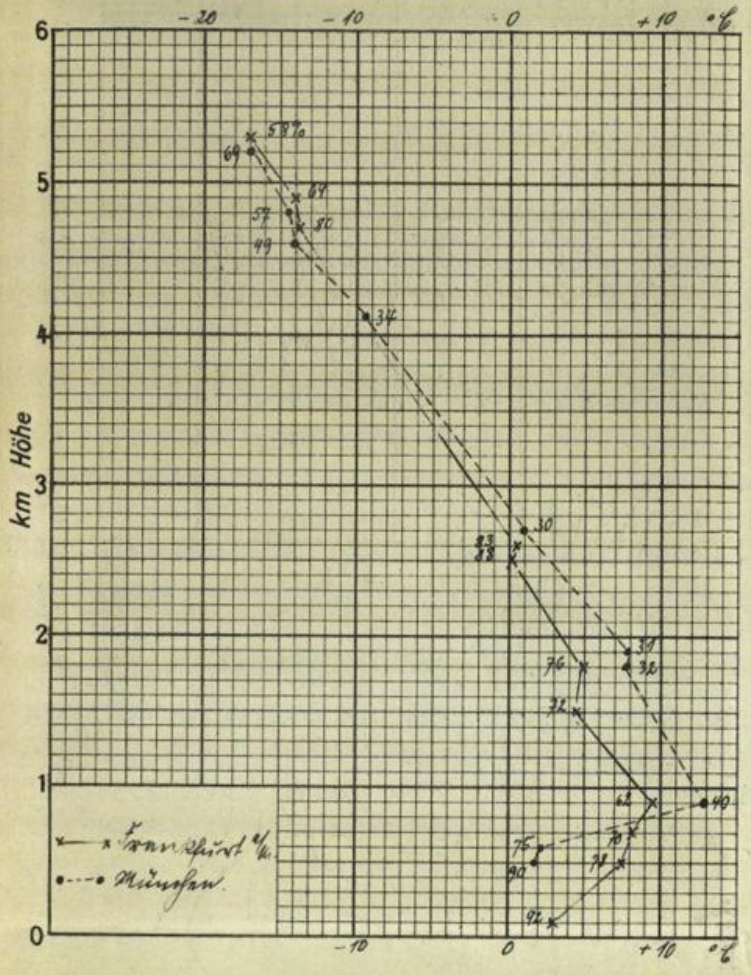

Auf- und Untergang von Sonne und Mond (MEZ.)

am 16. Jan. 1938 in Stuttgart:

S.A.:	8 h 11	M.A.:	17 h 42
S.U.:	16 h 55	M.U.:	7 h 53

Luftdruckverlauf in Böblingen (436 m über NN)

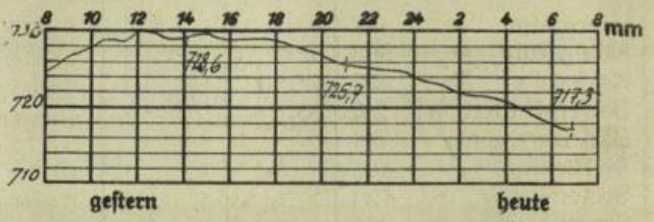

Temperaturverlauf in Böblingen

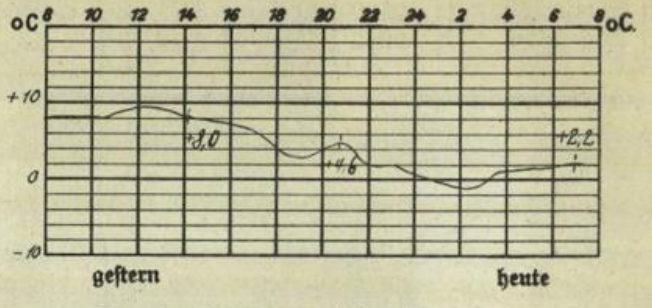

Temperaturtagesmittel gestern in:

	Stuttgart	Böblingen	Karlsruhe
Tagesmittel	+8,1	+6,4	+7,8
langjähr. Mittel	+0,5	-	+0,2
Abweichung	+7,6	-	+7,6

Höhenwindmessungen in km/h

Zeit	Böblingen 09.00	Friedrichshafen 06.00		Böblingen	Friedrichshafen
Boden	NE 5	N 5	3000 m	SW 90	SW 45
500 m		-	3500 m	SW 75	-
1000 m	SW 60	WSW 30	4000 m	-	-
1500 m	SW 130	W 40	4500 m	-	-
2000 m	SW 110	SW 30	5000 m	-	-
2500 m		-	5500 m	-	-
			6000 m	-	-

Rheinwasserstände in cm:

	Heute 8 Uhr	Änderg seit gestern
Waldshut	226	+ 2
Rheinfelden	217	+-0
Breisach	110	- 13
Kehl	250	- 7
Maxau	440	+ 19
Mannheim	366	+ 33
Caub	298	+85

16. Jan. 1938

Verlagsort Böblingen

Wetterkarte

des Reichswetterdienstes, Ausgabeort Stuttgart

Wetterbericht für Württemberg, Baden und Hohenzollern

Verlag: Wetterwarte der Flughafenleitung Stuttgart-Böblingen, Flughafen.
Fernsprecher: Stuttgart 91060, Böblingen 277.
Postscheckkonto: Stuttgart 19180.
Auskünfte und Wirtschaftsberatungen aller Art, auch im Abonnement.

Erscheint werktäglich.

Bezugspreis monatlich RM. 1.40.

Bestellungen nehmen alle Postanstalten und Briefträger entgegen. — Bei unregelmäßiger oder verspäteter Lieferung wende man sich an das Zustellpostamt.

Jahrgang 58 | Sonntag, 16. Januar 1938. | Nr. 1

Zeichenerklärung zur Wetterkarte:

○ wolkenlos	≡ Nebel	◎ Windstille
◔ heiter	⚌ Talnebel	Ostwind 1
◑ halbbedeckt	, Nieseln	Nordwest 3
◕ wolkig	• Regen	Südweststurm 8
● bedeckt	* Schneefall	^ Böenwetter
∞ Dunst	▽ Schauer	↯ Gewitter

Die Pfeile fliegen mit dem Wind. Die Anzahl der halben Querstriche bedeutet die Windstärke in der Beaufort-Skala. Links vom Stationskreis Temperatur in Graden Celsius, rechts (unterstrichen) Niederschlagsmenge der vergangenen Nacht in mm Höhe. Die Zahlen an den Linien gleichen, auf Meereshöhe reduzierten Luftdrucks (Isobaren) bedeuten den Druck in Millibar. 1 Millibar = 3/4 mm Queckfilbersäule.

▲▲▲ Kaltluftfront

▲▲▲ in Bodennähe mit Kaltluftcharakter
▲▲▲ vom Boden abgehobene Warmluftfront (Okklusion)
▲▲▲ in Bodennähe mit Warmluftcharakter

▲▲▲ Warmluftfront

Gebiete mit anhaltendem Niederschlag

Gebiete mit subtropischer Warmluft.

Gebiete mit arktischer Kaltluft.

Ausführliche Erläuterungen siehe besondere Beilagen!

Luftdruckverteilung auf dem Atlantischen Ozean.

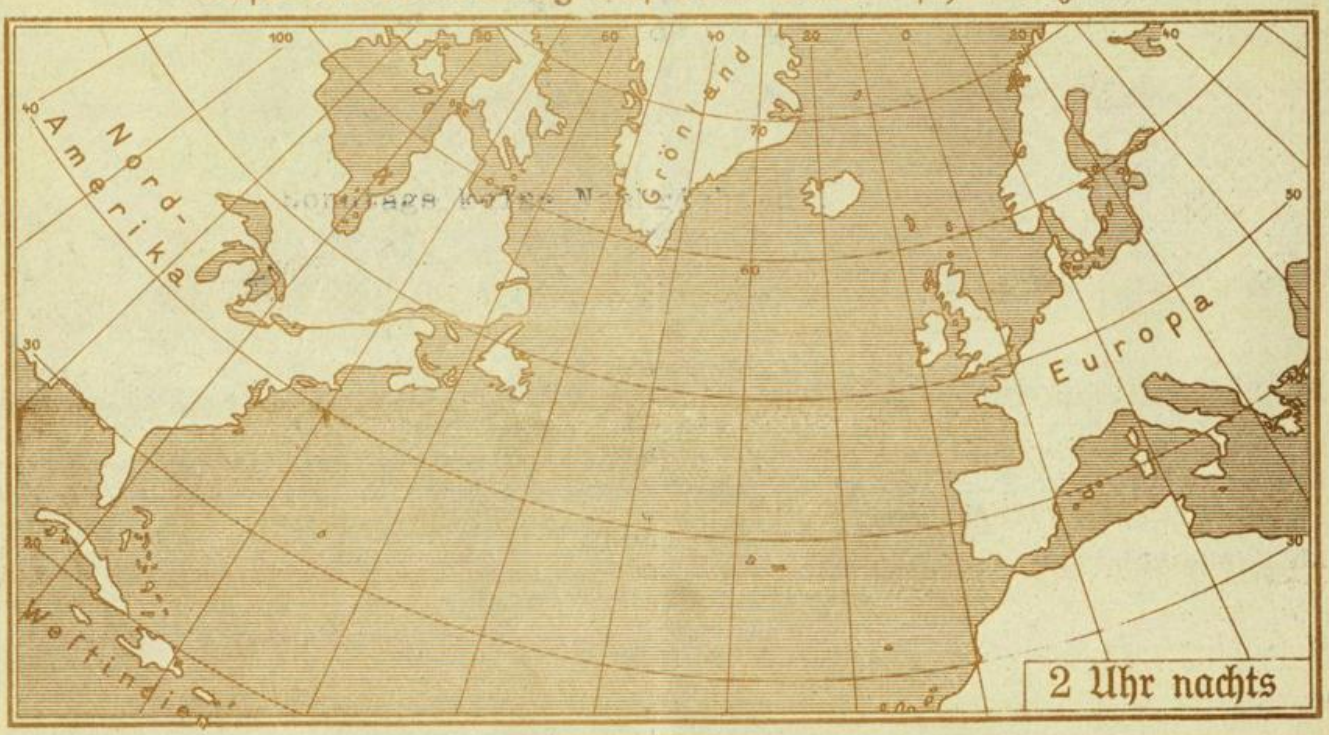

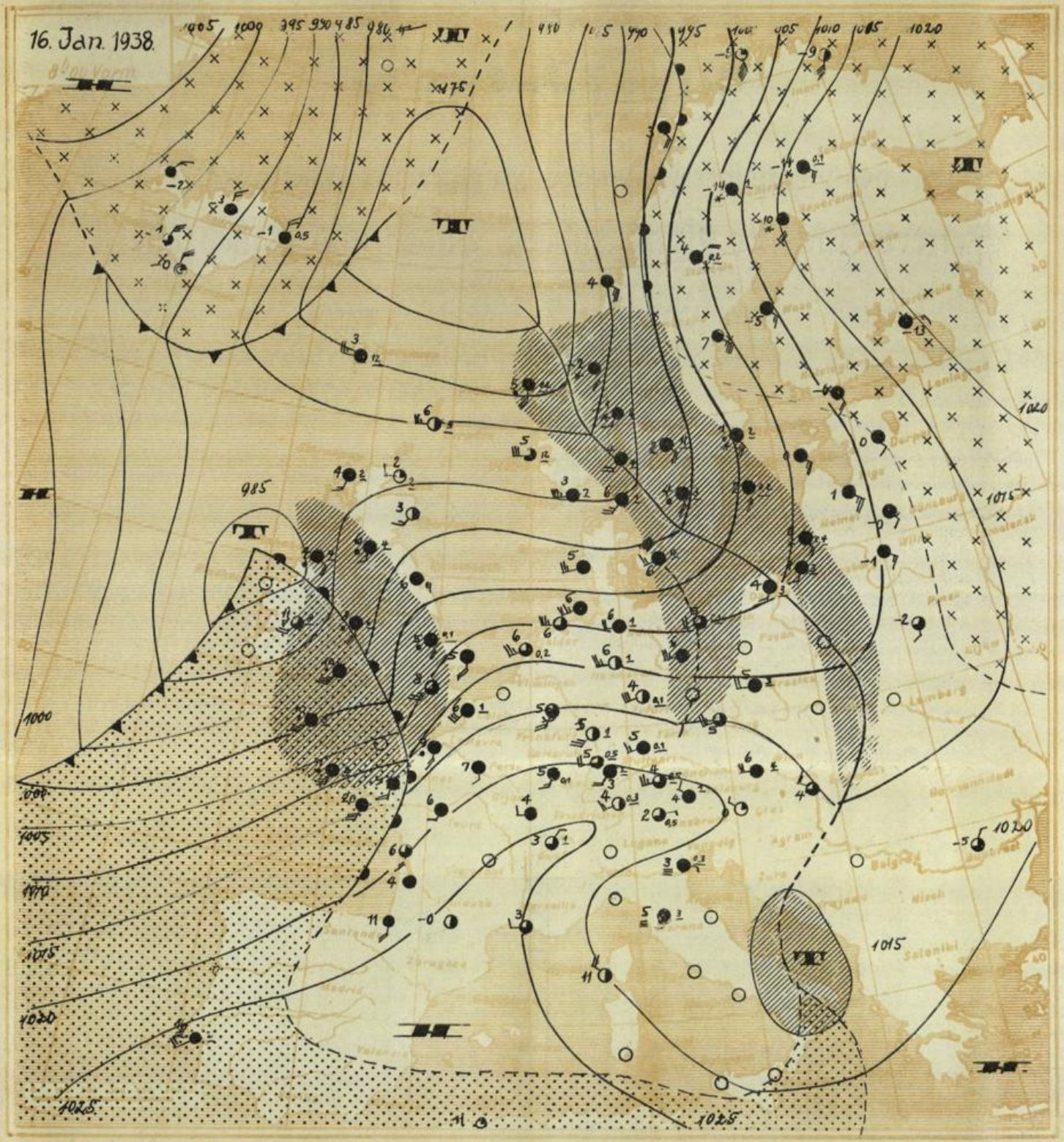

Ausgegeben um 10 Uhr 30 Min.:

Die vom westlichen Skandinavien bis zu den Azoren sich erstreckende Tiefdruckrinne hat die weitere Zufuhr feuchtkühler Luft aus Nordwesten unterbundeh. Auf der Vorderseite der Tiefdruckrinne wird unser Gebiet wieder unter den Einfluß wärmerer Meeresluft aus SW gelangen, sodaß der unbeständige Witterungscharakter auch weiterhin beibehalten bleibt.-

Luftmasse: Übergangsmasse zwischen mG_A und mG_T.

Ss.

Wetterkarte des Reichswetterdienstes, Ausgabeort Stuttgart

Wetterbericht vom Sonntag, **dem** 16. Januar **19**38.

Änderung des Luftdrucks
in den letzten 3 Stunden in ganzen Millibar

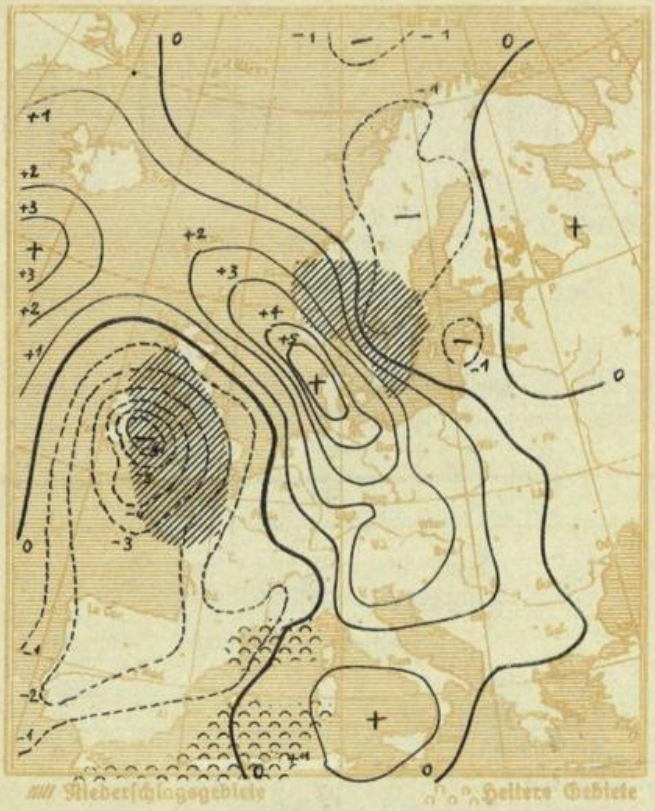

Luftdruckverteilung gestern 19 Uhr

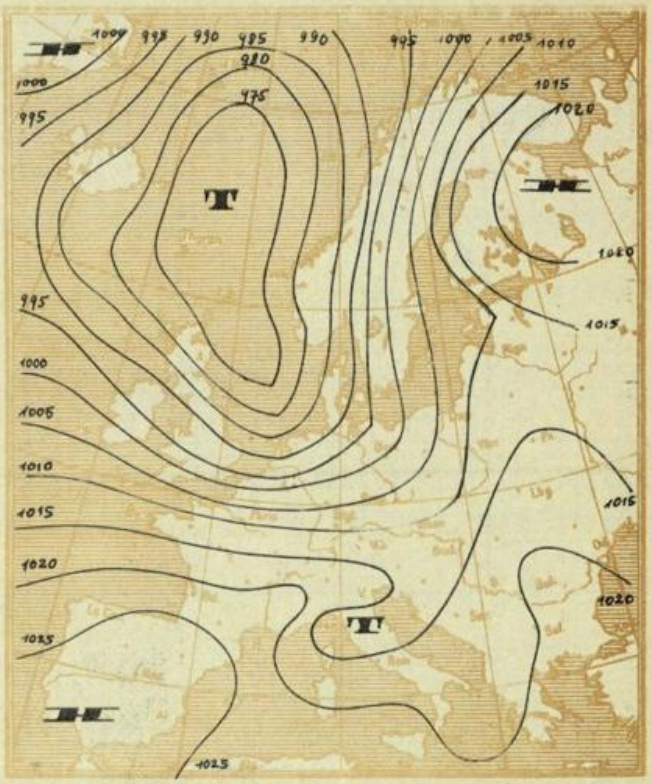

Meldungen von heute morgen 7³⁰ Uhr

	Höhe m über NN	Luftdruck mm	Windrichtung und Stärke	Witterung	Temperatur C° 7 Uhr	Temperatur C° höchste gestern	Temperatur C° tiefste h. nacht	Sonnenscheindauer in Std. gest.	Niederschlag mm	Schneehöhe cm	
Stuttgart *	270	765,8	SW	bewölkt	4,4	11,1	3,9	1,1	0,8		
Hohenheim	402	729,1	SW 4	bewölkt	2,9	9,0	2,8	1,4	3,1		
Heilbronn	176	749,0	SW 5	bewölkt	6,0	10,1	5,5	-	1,3		
Münsingen	720	701,0	SW 4	bewölkt	0,0	8,7	0,3	2	3,0		
Ravensburg	462	725,8	NE 3	Dunst	2,8	7,0	2,8	1,2	3,3		
Friedrichshafen *	400	fehlt									
Wildbad Sommerbg.	733	699,7	W 3	f. bed.	2,1	11,3	0,9	1,0	8,0		
Freudenstadt	667	706,1	SW 2	bedeckt	2,0	10,5	1,5	1,2	10,9		
Dreifaltigkeitsbg.	980	679,4	W 2	bedeckt	0,9	4,7	1,0	-	3,4	11	
Wertheim	147	-	SW 2	bedeckt	6,2	9,4	5,7	-	2,8		
Königstuhl *	563	785,1	WSW 1	Regen	1,8	8,1	1,9	0,7	0,8		
Karlsruhe *	120	785,4	W 4	bedeckt	6,0	10,0	6,0	0,5	6,0		
Baden-Baden *	213	765,9	SW 5	bewölkt	6,4	13,4	5,5	0,9	1,8		
Bad Dürrheim	714	-	S 1	bewölkt	1,5	8,0	0,5	-	0,5		
St. Blasien	800	-	still	bewölkt	1,4	8,0	0,1	0,4	27,0	20	
Badenweiler *	420	767,2	SW 4	bedeckt	4,4	15,0	3,2	ztw	8,1		
Freiburg i. Br. *	265	-	SW 5	bewölkt	6		4		2,0		
Feldberg	1493	636,5	SW 6	Schnee	4	6,7	4,6	0,2	8,5	30	
Säntis	2500	560,6	WSW 6	Schnee	-1	-2	11		11		
Zugspitze	2962	534,8	NW 4	Schnee	-15	-3	-15		8		

Der Barometerstand ist bei * auf Meereshöhe umgerechnet.

Temperatur und relative Feuchtigkeit in der freien Atmosphäre

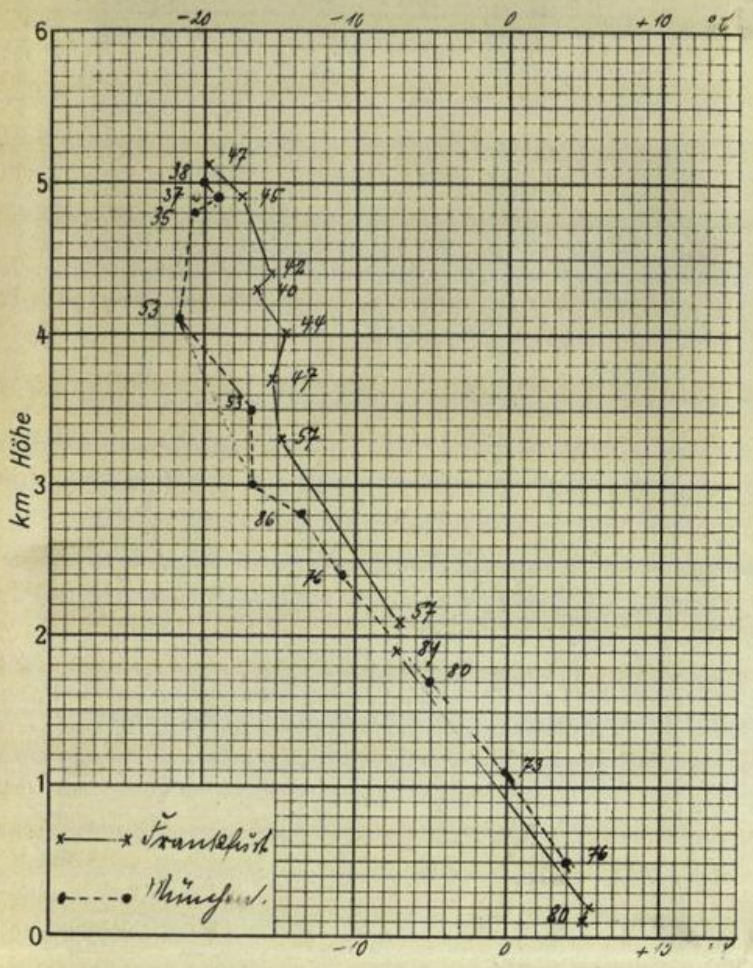

Auf- und Untergang von Sonne und Mond (MEZ.)

am 17. Jan. 1938 in Stuttgart:

S.A.:	8 h 10	M.A.:	14 h 02
S.U.:	16 h 57	M.U.:	8 h 24

Luftdruckverlauf in Böblingen (436 m über NN)



Temperaturverlauf in Böblingen

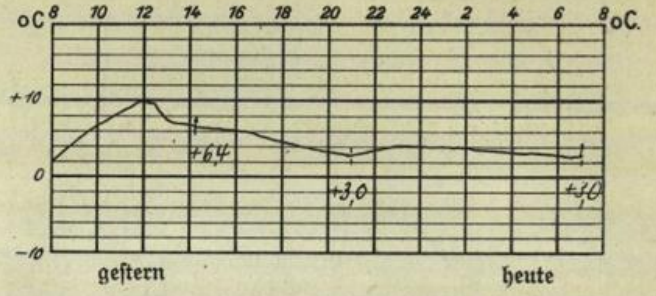

Temperaturtagesmittel gestern in:

	Stuttgart	Böblingen	Karlsruhe
Tagesmittel	+5,9	+3,7	+8,2
langjähr. Mittel	+0,5	-	0,0
Abweichung	+5,4	-	+8,2

Höhenwindmessungen in km/h

	Böblingen	Friedrichshafen		Böblingen	Friedrichshafen
Zeit	09.00		3000 m	-	-
Boden	SW 25		3500 m	-	-
500 m			4000 m	-	-
1000 m	SW 50		4500 m	-	-
1500 m			5000 m	-	-
2000 m	W 50		5500 m		-
2500 m	-	-	6000 m		-

Rheinwasserstände in cm:

	Heute 8 Uhr	Ändrg seit gestern
Waldshut	207	-19
Rheinfelden	209	- 8
Breisach	101	- 9
Kehl	244	- 6
Maxau	430	-10
Mannheim	361	- 5
Caub	327	- 71

17. Jan. 1938

Verlagsort Böblingen

Wetterkarte

des Reichswetterdienstes, Ausgabeort Stuttgart

Wetterbericht für Württemberg, Baden und Hohenzollern

Verlag: Wetterwarte der Flughafenleitung Stuttgart-Böblingen, Flughafen.
Fernsprecher: Stuttgart 91060, Böblingen 277.
Postscheckkonto: Stuttgart 19180.
Auskünfte und Wirtschaftsberatungen aller Art, auch im Abonnement.

Erscheint werktäglich.

Bezugspreis monatlich RM. 1.40.

Bestellungen nehmen alle Postanstalten und Briefträger entgegen. — Bei unregelmäßiger oder verspäteter Lieferung wende man sich an das Zustellpostamt.

Jahrgang 58 | Montag, 17. Januar 1938. | Nr. 17.

Zeichenerklärung zur Wetterkarte:

○ wolkenlos	≡ Nebel	◎ Windstille
◔ heiter	⚌ Talnebel	Ostwind 1
◑ halbbedeckt	, Nieseln	Nordwest 3
◕ wolkig	• Regen	Südweststurm 8
● bedeckt	* Schneefall	^ Böenwetter
∞ Dunst	▽ Schauer	↯ Gewitter

Die Pfeile fliegen mit dem Wind. Die Anzahl der halben Querstriche bedeutet die Windstärke in der Beaufort-Skala. Links vom Stationskreis Temperatur in Graden Celsius, rechts (unterstrichen) Niederschlagsmenge der vergangenen Nacht in mm Höhe. Die Zahlen an den Linien gleichen, auf Meereshöhe reduzierten Luftdrucks (Isobaren) bedeuten den Druck in Millibar. 1 Millibar = 3/4 mm Quecksilbersäule.

▲▲▲ Kaltluftfront

in Bodennähe mit Kaltluftcharakter

vom Boden abgehobene Warmluftfront (Okklusion)

in Bodennähe mit Warmluftcharakter

▲▲▲ Warmluftfront

Gebiete mit anhaltendem Niederschlag

Gebiete mit subtropischer Warmluft.

Gebiete mit arktischer Kaltluft.

Ausführliche Erläuterungen siehe besondere Beilagen!

Luftdruckverteilung auf dem Atlantischen Ozean.

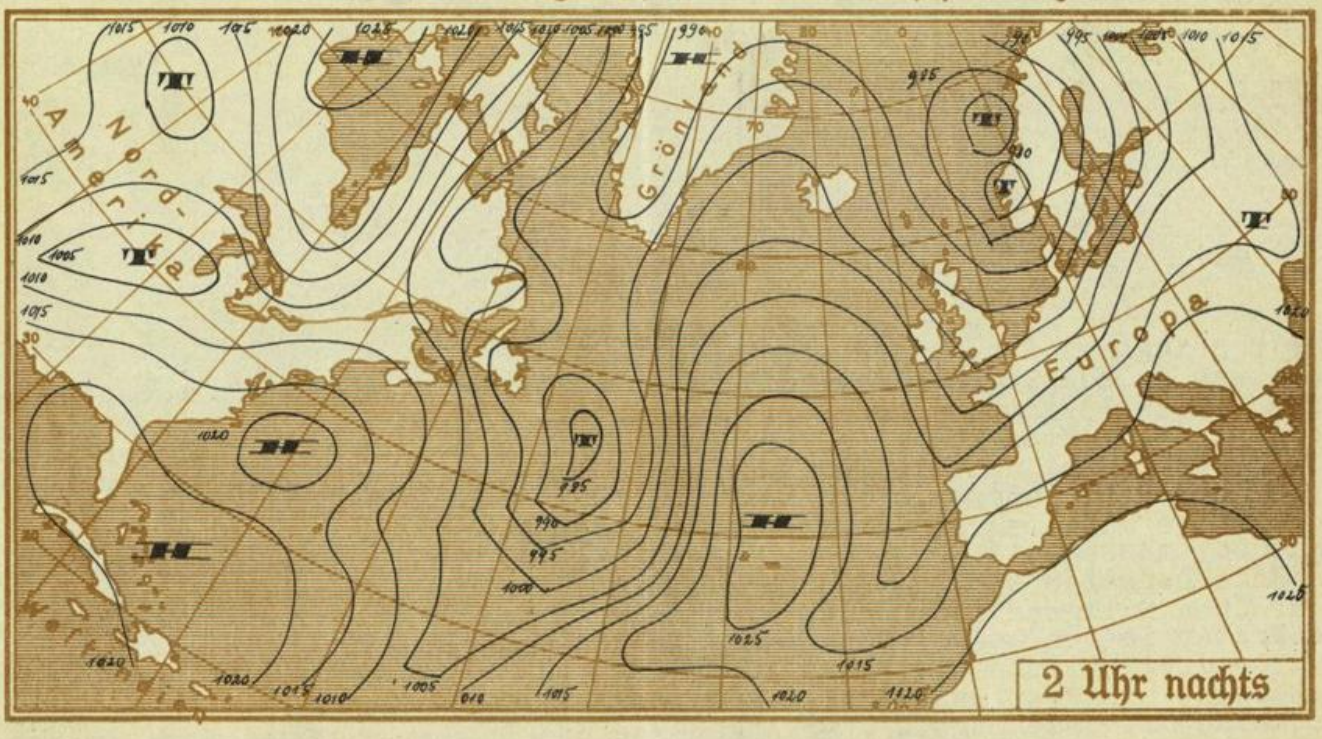

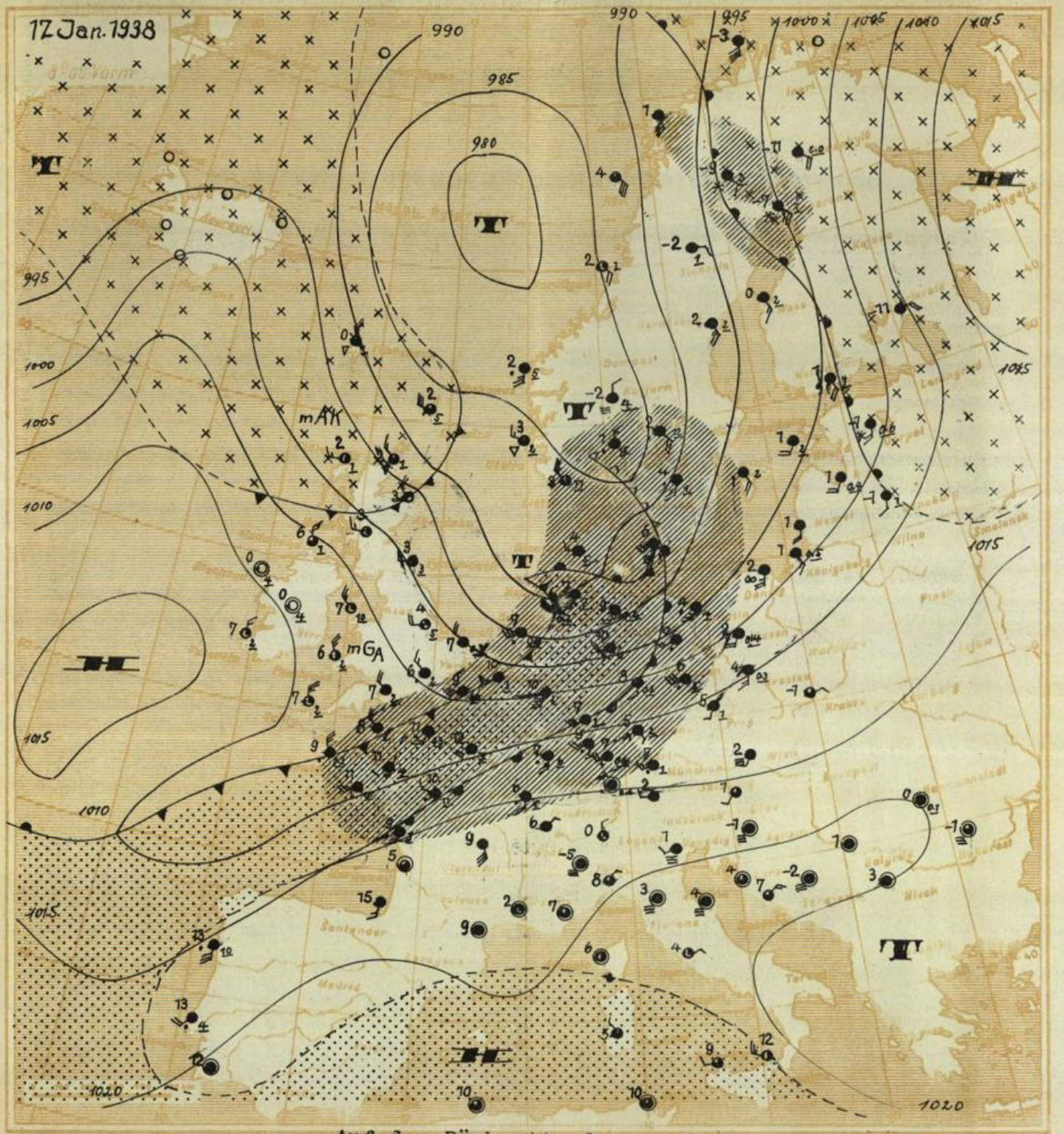

Auf der Rückseite des am Samstag über den britischen Inseln gelegenen Sturmtiefs sind vorübergehend kühlere Luftmassen zu uns gelangt, was in Hochlagen mit Abkühlung verbunden war und in den höchsten Lagen des Schwarzwalds auch zu Schneefällen Anlass gab. Nunmehr wird aber bereits wieder auf der Vorderseite einer neuen Störung besonders in der Höhe warme Luft herangeführt, was die Temperaturen rasch ansteigen liess. So liegt heute morgen die Nullgradgrenze in etwa 2000-2200 m NN. Doch wird die Erwärmung nicht lange anhalten. Es nähern sich nunmehr kalte aus nördlichen Breiten stammende Luftmassen, die Abkühlung bringen und der sehr milden Witterung zunächst ein Ende bereiten werden, wenn auch die Temperaturen in tieferen Lagen noch meist über Nullgrad bleiben. Es sind noch weitere Niederschläge zu erwarten, die später in den höchsten Lagen in Schnee übergehen.

Voraussichtliche Witterung für W., B. und H. bis Dienstag abend: Winde um Südwest bis West später auch WNW, zunächst meist bedeckt und sehr mild, zeitweise Niederschläge, später Abkühlung und in den höchsten Lgen Schneefall. Dann auch aufheiternd.

Luftmasse: Übergangsmasse, in der Höhe mTW.

Ne.

Wetterkarte des Reichswetterdienstes, Ausgabeort Stuttgart

Wetterbericht vom Montag, **dem** 17. Januar **19**38.

Änderung des Luftdrucks in den letzten 3 Stunden in ganzen Millibar

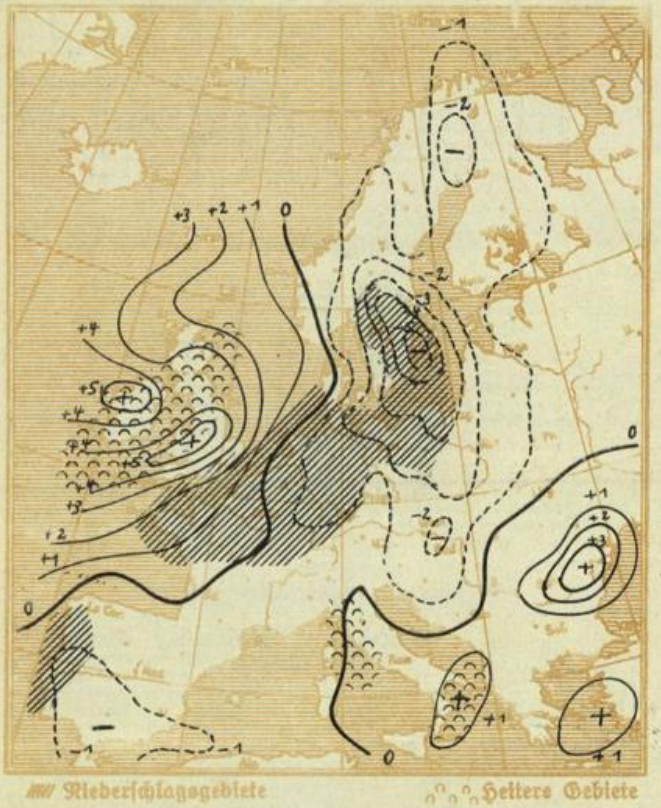

Luftdruckverteilung gestern 19 Uhr

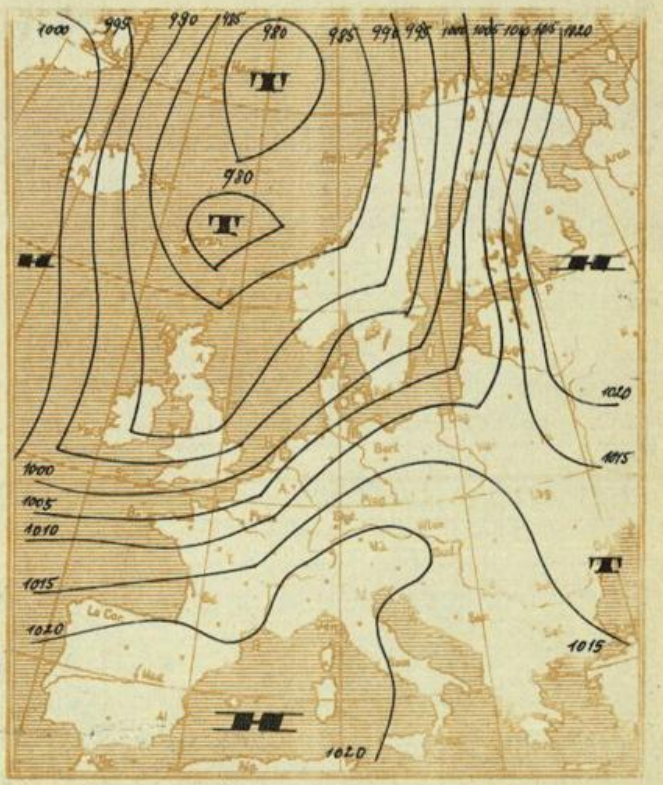

Niederschlagsgebiete Heitere Gebiete

Meldungen von heute morgen 7³⁰ Uhr

	Höhe m über NN	Luftdruck mm	Windrichtung und Stärke	Witterung	Temperatur C° 7 Uhr	Temperatur C° höchste gestern	Temperatur C° tiefste h. nacht	Sonnenscheindauer in Std. gest.	Niederschlag mm	Schneehöhe cm	
Stuttgart *	270	758,0	SSW 5	Regen	8,4	8,4	6,4	1,9	1,0		
Hohenheim	402	722,2	SW 3	bedeckt	6,7	6,8	2,1	2,0	0,6		
Heilbronn	176	742,2	S 2	Regen	7,2	8,5	6,6	-	2,0		
Münsingen	720	695,2	SW 3	Regen	3,2	4,2	1,5	2	1,8		
Ravensburg	462	719,8	SW 5	bedeckt	5,6	6,2	3,0	4,5	0,6		
Friedrichshafen *	400	762,4	S	Regen	4		2		0,1		
Wildbad Sommerbg.	738	693,2	SW 4	Regen	7,0	3,6	2,6	0,3	0,3		
Freudenstadt	667	699,5	SW 6	bedeckt	6,1	5,1	3,6	0,0	8,7		
Dreifaltigkeitsbg.	980	674,0	W 3	bewölkt	4,1	2,4	1,8	-	3,4	8	
Wertheim	147	..	SW 2	bedeckt	8,6	8,5	6,0	ztw.	1,4		
Königstuhl *	563	757,6	SSW 3	Regen	4,6	4,5	3,0	0,0	4,2		
Karlsruhe *	120	757,7	SW 5	Regen	9,0	10,0	8,0	0,8	3,0		
Baden-Baden *	213	755,8	NW 3	Regen	10,5	9,6	7,9	0,3	5,9		
Bad Dürrheim	714	-	SE 1	Regen	4,6	4,0	2,0	2,6	3,5		
St. Blasien	800	..	SE 1	Regenn	5,8	3,5	0,4	1,6	2,7		
Badenweiler *	420	760,9	SW 4	bedeckt	10,4	8,0	6,5	ztw.	0,9		
Freiburg i. Br. *	265	759,5	W 3	fast bed.	10	9	8		-		
Feldberg	1493	632,6	W 8	Regen	2	-2,5	3,7	-	3,3	30	
Säntis	2500	560,4	WSW 9	Nebel	-2		-6				
Zugspitze	2962	521,8	WNW 5	Schnee	-4		-8				

Der Barometerstand ist bei * auf Meereshöhe umgerechnet.

Temperatur und relative Feuchtigkeit in der freien Atmosphäre

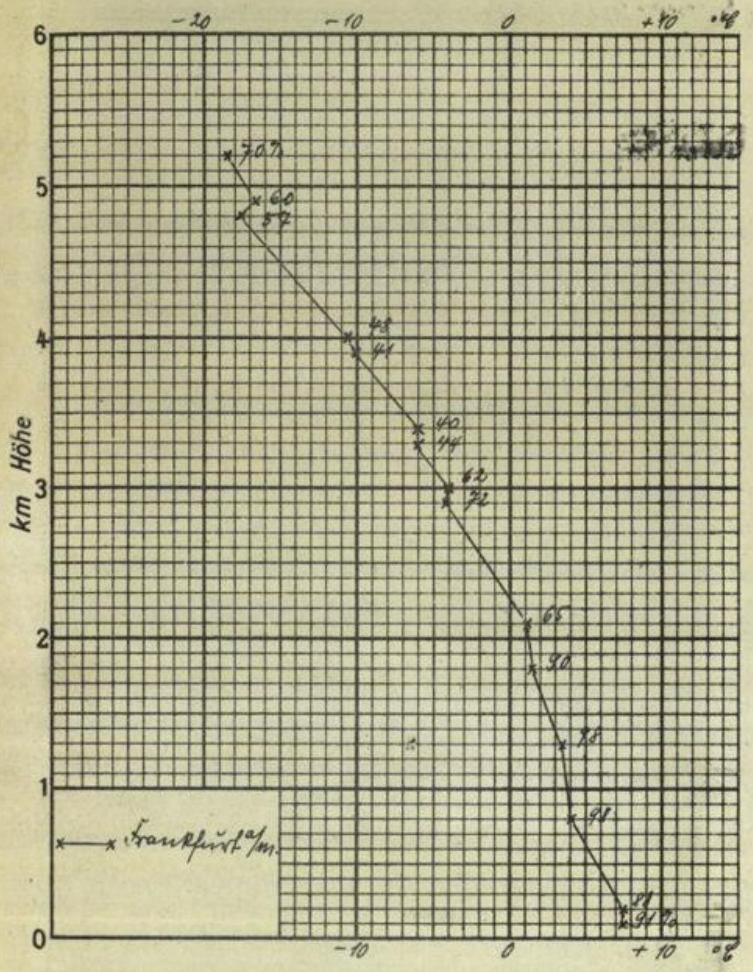

Auf- und Untergang von Sonne und Mond (MEZ.)

am 18. Jan. 1938 in Stuttgart:

S.A.:	8 h 09	M.A.:	20 h 20
S.U.:	16 h 58	M.U.:	8 h 58

Luftdruckverlauf in Böblingen (436 m über NN)



Temperaturverlauf in Böblingen

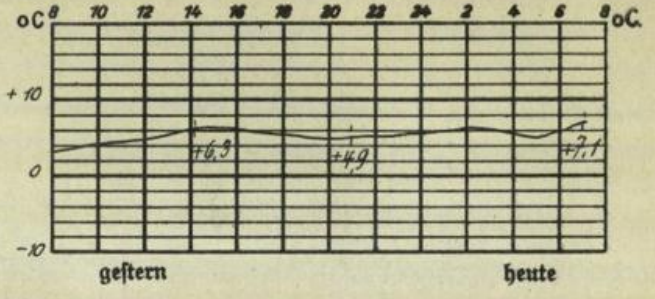

Temperaturtagesmittel gestern in:

	Stuttgart	Böblingen	Karlsruhe
Tagesmittel	+ 6,4	+ 4,8	+ 8,3
langjähr. Mittel	+ 0,6	-	+ 0,7
Abweichung	+ 5,8	-	+ 7,6

Höhenwindmessungen in km/h

	Böblingen	Friedrichshafen		Böblingen	Friedrichshafen
Zeit	keine	06.00	3000 m		-
Boden	Messung	SSW 5	3500 m		-
500 m		-	4000 m		-
1000 m		SW 55	4500 m		-
1500 m		W 85	5000 m		-
2000 m		-	5500 m		-
2500 m		-	6000 m		-

Rheinwasserstände in cm:

	Heute 8 Uhr	Ändrg seit gestern
Waldshut	202	- 5
Rheinfelden	205	- 4
Breisach	102	+ 1
Kehl	245	+ 1
Maxau	417	- 13
Mannheim	340	- 21
Caub	320	- 7

Berichtigung zur Wetterkarte vom Samstag den 15. Januar :

Durch ein Missgeschick des Zeichners ist auf der Druckänderungskarte ein Fehler unterlaufen. Statt des Fallgebiets über Irland hat dort ein überaus kräftiges Drucksteiggebiet zu liegen.

18. Jan. 1938

Verlagsort Böblingen

Wetterkarte

des Reichswetterdienstes, Ausgabeort Stuttgart

Wetterbericht für Württemberg, Baden und Hohenzollern

Verlag: Wetterwarte der Flughafenleitung Stuttgart-Böblingen, Flughafen.
Fernsprecher: Stuttgart 91060, Böblingen 277.
Postscheckkonto: Stuttgart 19180.
Auskünfte und Wirtschaftsberatungen aller Art, auch im Abonnement.

Erscheint werktäglich.

Bezugspreis monatlich RM. 1.40.

Bestellungen nehmen alle Postanstalten und Briefträger entgegen. — Bei unregelmäßiger oder verspäteter Lieferung wende man sich an das Zustellpostamt.

Jahrgang 58 | Dienstag, 18. Januar 1938 | Nr. 18

Zeichenerklärung zur Wetterkarte:

○ wolkenlos	≡ Nebel	◎ Windstille
◔ heiter	⚌ Talnebel	Ostwind 1
◑ halbbedeckt	, Rieseln	Nordwest 3
◕ wolkig	• Regen	Südweststurm 8
● bedeckt	* Schneefall	^ Böenwetter
∞ Dunst	▽ Schauer	Gewitter

Die Pfeile fliegen mit dem Wind. Die Anzahl der halben Querstriche bedeutet die Windstärke in der Beaufort-Skala. Links vom Stationskreis Temperatur in Graden Celsius, rechts (unterstrichen) Niederschlagsmenge der vergangenen Nacht in mm Höhe. Die Zahlen an den Linien gleichen, auf Meereshöhe reduzierten Luftdrucks (Isobaren) bedeuten den Druck in Millibar. 1 Millibar = 3/4 mm Quecksilbersäule.

Kaltluftfront — in Bodennähe mit Kaltluftcharakter

vom Boden abgehobene Warmluftfront (Okklusion)

Warmluftfront — in Bodennähe mit Warmluftcharakter

Gebiete mit anhaltendem Niederschlag

Gebiete mit subtropischer Warmluft.

Gebiete mit arktischer Kaltluft.

Ausführliche Erläuterungen siehe besondere Beilagen!

Luftdruckverteilung auf dem Atlantischen Ozean.

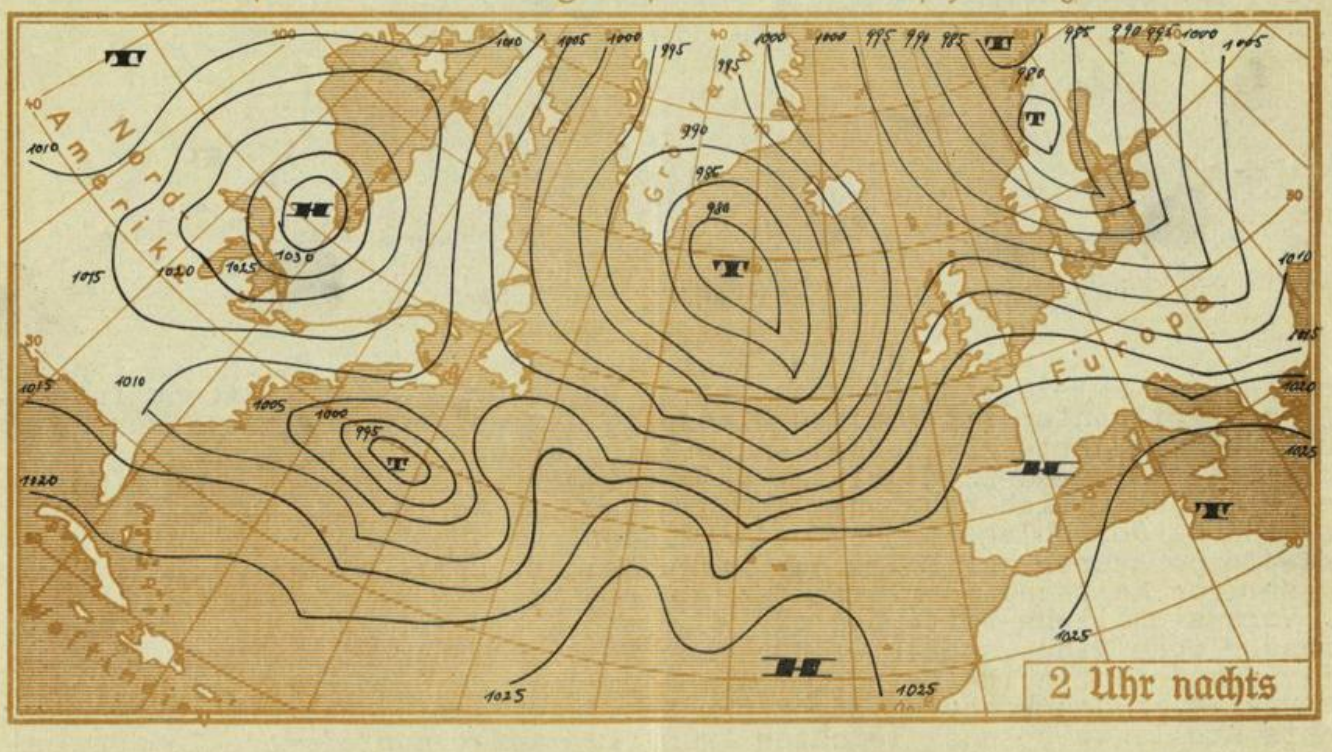

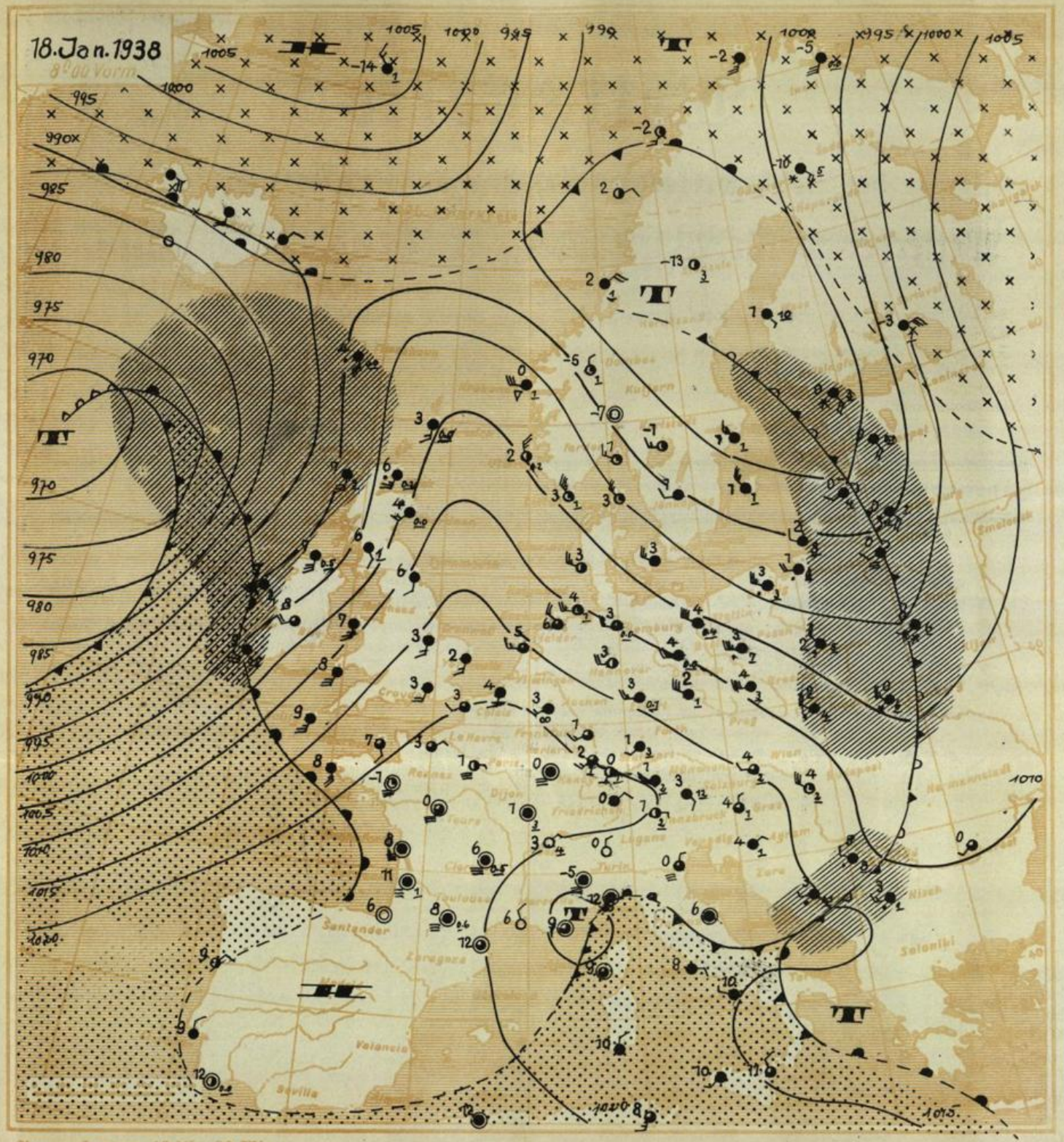

Ausgegeben um 10 Uhr 30 Min.:

Auf der Rückseite der von den britischen Inseln nach Skandinavien abgezogenen Störung ist im Laufe des gestrigen Abens frische Kaltluft zum Teil unter stürmischen Winden zu uns gelangt. Der damit verbundene Druckanstirg führte zum Aufbau eines Zwischenhochs mit allerdings nur kurzer Lebensdauer. Unser Gebiet gelangt rasch wieder unter den Einfluss einer neuen vom Ostatlantik sich nähernden Störung, was von Westen her zunehmende Bewölkung und Niederschlagsneigung und zumindest vorübergehend auch wieder ansteigende Temperaturen zur Folge hat. Im ganzen ist somit auch weiterhin mit dem Wechsel von Kalt- und Warmluftzufuhr zu rechnen.

Vorausichtliche Witterung für W., B. und H. bis Mittwoch abend: Schwache und veränderliche Winde, später wieder nach West und Südwest drehende Winde. Zum Teil noch leicht aufheiternd. Im ganzen zunehmende Bewölkung und später auch Regenfälle, in den höchsten Lagen des Schwarzwaldes auch zeitweise Schneefall. Nachts stellenweise noch leichter Frost, im ganzen ansteigende Temperaturen, später wieder nachfolgende Abkühlung.

Luftmasse: Kaltluft gemässigter Breiten.

Ne.

Wetterkarte des Reichswetterdienstes, Ausgabeort Stuttgart

Wetterbericht vom Dienstag, **dem** 18. Januar **19**38.

Änderung des Luftdrucks in den letzten 3 Stunden in ganzen Millibar



Luftdruckverteilung gestern 19 Uhr

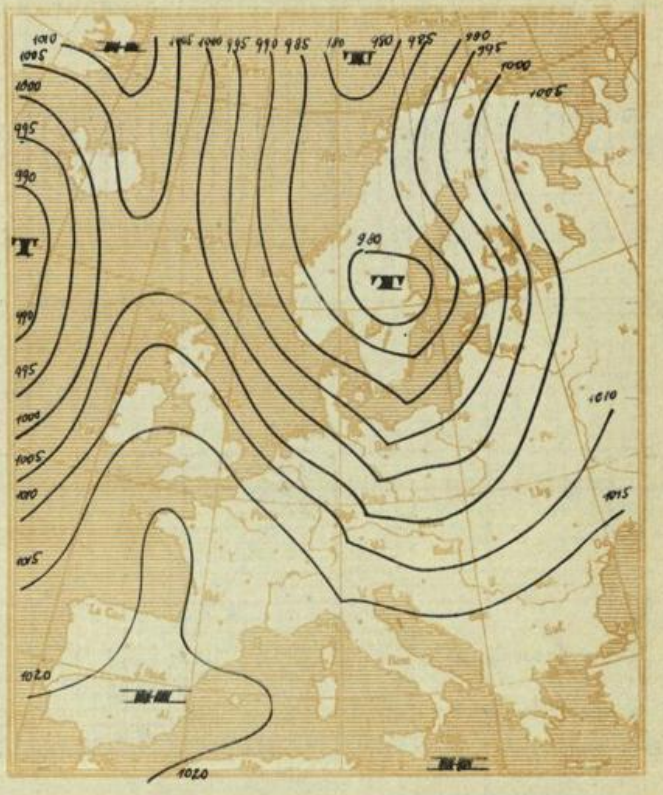

Meldungen von heute morgen 7³⁰ Uhr

	Höhe m über NN	Luftdruck mm	Windrichtung und Stärke	Witterung	Temperatur C° 7 Uhr	Temperatur C° höchste gestern	Temperatur C° tiefste h. nacht	Sonnenscheindauer in Std. gest.	Niederschlag mm	Schneehöhe cm	
Stuttgart *	270	766,5	W 3	bedeckt	1,6	12,1	1,2	2,0	3,4		
Hohenheim	402	729,3	SW 2	bewölkt	0,1	10,0	-0,1	0,6	4,4		
Heilbronn	176	750,3	SW 1	bedeckt	2,6	11,8	+0,4	–	6,2		
Münsingen	720	700,7	W 2	bewölkt	-0,8	7,7	-1,5	0	9,8		
Ravensburg	462	724,8	NE 3	bedeckt	-1,5	7,0	-1,5	0	16,7		
Friedrichshafen *	400	767,8	NE 2	bedeckt	0,0		0,0		3		
Wildbad Sommerbg.	733	700,1	W 2	halbbed.	-0,6	7,6	-1,5	0,4	35,0		
Freudenstadt	667	706,1	E 1	bewölkt	0,9	7,3	+1,0	0,0	27,0		
Dreifaltigkeitsbg.	980	678,6	W 2	bedeckt	-2,5	2,5	-2,6		0,0		
Wertheim	147	–	still	bedeckt	0,9	11,0	+0,3	–	8,7		
Königstuhl *	563	766,7	SW 2	Reif	-1,0	6,9	-1,0	0	0,2		
Karlsruhe *	120	766,8	SW 3	bedeckt	3,0	11,0	2,0	–	9,0		
Baden-Baden *	213	767,5	SW 1	Dunst	0,0	11,3	-0,4	–	16,0		
Bad Dürrheim	714	–	NW 1	heiter	-1,8	8,3	-1,8	–	8,2		
St. Blasien	800		still	bewölkt	-2,4	7,2	-2,5	–	32,0	15	lück.
Badenweiler *	420	767,0	SE 2	Reif	0,8	10,7	0,8	–	7,7		
Freiburg i. Br. *	265	766,0	still	Dunst	2	11	0		5		
Feldberg	1493	636,5	WSW 3	Nebel	-5	+3	-7,0	–	30,0	25	
Säntis	2500	559,5	WSW 7	Schnee	-8	-2	-8		29		
Zugspitze	2962	526,7	NW 4	Nebel	-13	-3	-13				

Der Barometerstand ist bei * auf Meereshöhe umgerechnet.

Temperatur und relative Feuchtigkeit in der freien Atmosphäre

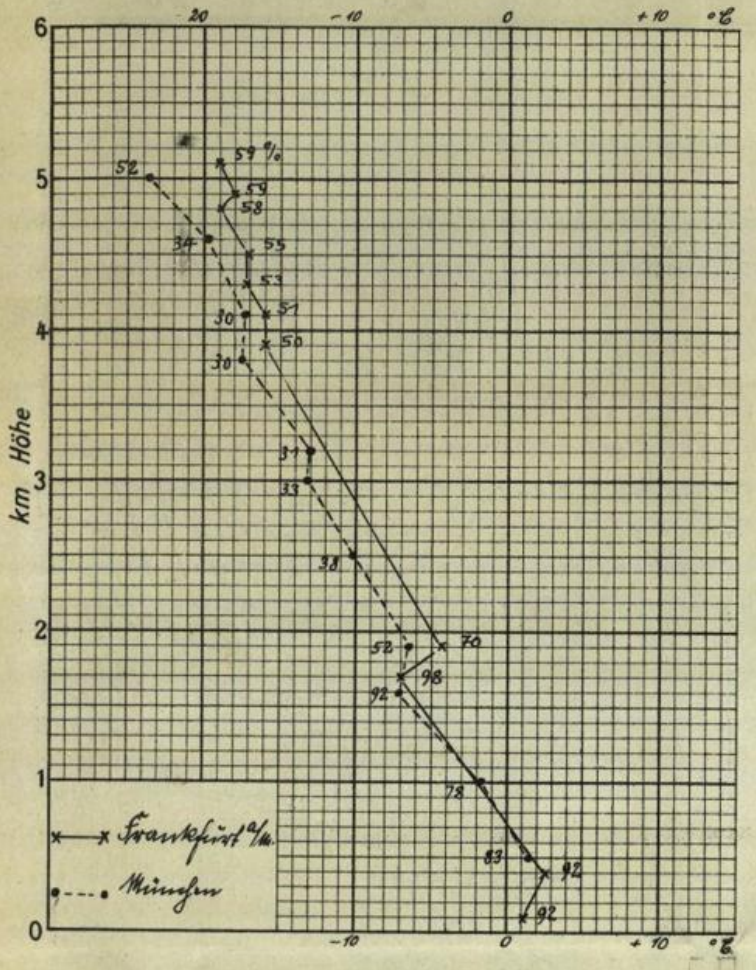

Auf- und Untergang von Sonne und Mond (MEZ.)

am 19. Jan. 1938 in Stuttgart:

S.A.:	8 h 08	M.A.:	21 h 35
S.U.:	17 h 00	M.U.:	9 h [illegible]

Luftdruckverlauf in Böblingen (436 m über NN)

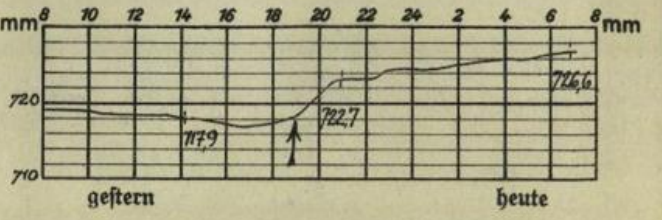

Temperaturverlauf in Böblingen

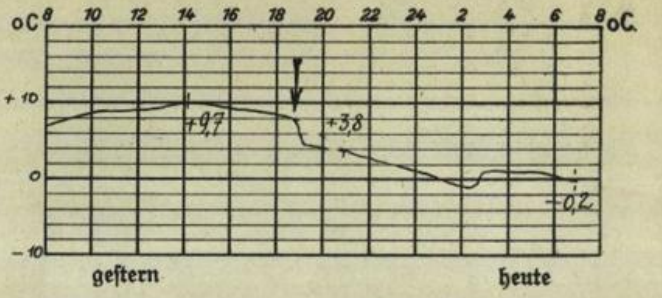

Temperaturtagesmittel gestern in:

	Stuttgart	Böblingen	Karlsruhe
Tagesmittel	+7,5	+6,1	+7,5
langjähr. Mittel	+0,6	.	+0,6
Abweichung	+6,9	.	+6,9

Höhenwindmessungen in km/h

	Böblingen	Friedrichshafen		Böblingen	Friedrichshafen
Zeit	09.00	06.00	3000 m	NW 60	-
Boden	SW 5	SW 10	3500 m	-	-
500 m	-		4000 m	NW 70	-
1000 m	WNW 20	W 10	4500 m	-	-
1500 m	-	W 20	5000 m	-	-
2000 m	WNW 35	-	5500 m	-	-
2500 m	-	-	6000 m	-	-

Rheinwasserstände in cm:

	Heute 8 Uhr	Ändrg seit gestern
Waldshut	277	+ 75
Rheinfelden	267	+ 62
Breisach	164	+ 6
Kehl	251	+ 6
Maxau	440	+ 23
Mannheim	336	- 4
Caub	315	- 5

Ergänzung zum Wetterbericht: Der Kaltluft-Einbruch am gestrigen Abend hat sich als ausgesprochene Front vollzogen. Um 19 Uhr frischte der Wind plötzlich stürmisch auf und erreichte eine Spitzenbö von 21 msk (ca. 80 km/h) unter fast momentaner Drehung des Windes von WSW nach NNW. Zu gleicher Zeit sank die Temperatur um fast 4 Grad, während der Druck zu raschem Anstieg überging (siehe Pfeile bei der obigen Darstellung des Druck- und Temperaturverlaufs!) Die Front hat sich mit einer Geschwindigkeit von etwa 50 km pro Stunde verlagert.

19. Jan. 1938
Verlagsort Böblingen

Wetterkarte

des Reichswetterdienstes, Ausgabeort Stuttgart

Wetterbericht für Württemberg, Baden und Hohenzollern

Verlag: Wetterwarte der Flughafenleitung Stuttgart-Böblingen, Flughafen.
Fernsprecher: Stuttgart 91060, Böblingen 277.
Postscheckkonto: Stuttgart 19180.
Auskünfte und Wirtschaftsberatungen aller Art, auch im Abonnement.

Erscheint werktäglich.
Bezugspreis monatlich RM. 1.40.
Bestellungen nehmen alle Postanstalten und Briefträger entgegen. — Bei unregelmäßiger oder verspäteter Lieferung wende man sich an das Zustellpostamt.

Jahrgang 58 Mittwoch, 19. Januar 1938. **Nr. 19**

Zeichenerklärung zur Wetterkarte:

○ wolkenlos	≡ Nebel	◎ Windstille
◔ heiter	=̲ Talnebel	Ostwind 1
◑ halbbedeckt	, Nieseln	Nordwest 3
◕ wolkig	• Regen	Südweststurm 8
● bedeckt	* Schneefall	^ Böenwetter
∞ Dunst	▽ Schauer	↯ Gewitter

Die Pfeile fliegen mit dem Wind. Die Anzahl der halben Querstriche bedeutet die Windstärke in der Beaufort-Skala. Links vom Stationskreis Temperatur in Graden Celsius, rechts (unterstrichen) Niederschlagsmenge der vergangenen Nacht in mm Höhe. Die Zahlen an den Linien gleichen, auf Meereshöhe reduzierten Luftdrucks (Isobaren) bedeuten den Druck in Millibar. 1 Millibar = 3/4 mm Quecksilbersäule.

▲▲▲ Kaltluftfront — in Bodennähe mit Kaltluftcharakter / vom Boden abgehobene Warmluftfront (Okklusion)

●●● Warmluftfront — in Bodennähe mit Warmluftcharakter

Gebiete mit anhaltendem Niederschlag

Gebiete mit subtropischer Warmluft.

Gebiete mit arktischer Kaltluft.

Ausführliche Erläuterungen siehe besondere Beilagen!

Luftdruckverteilung auf dem Atlantischen Ozean.

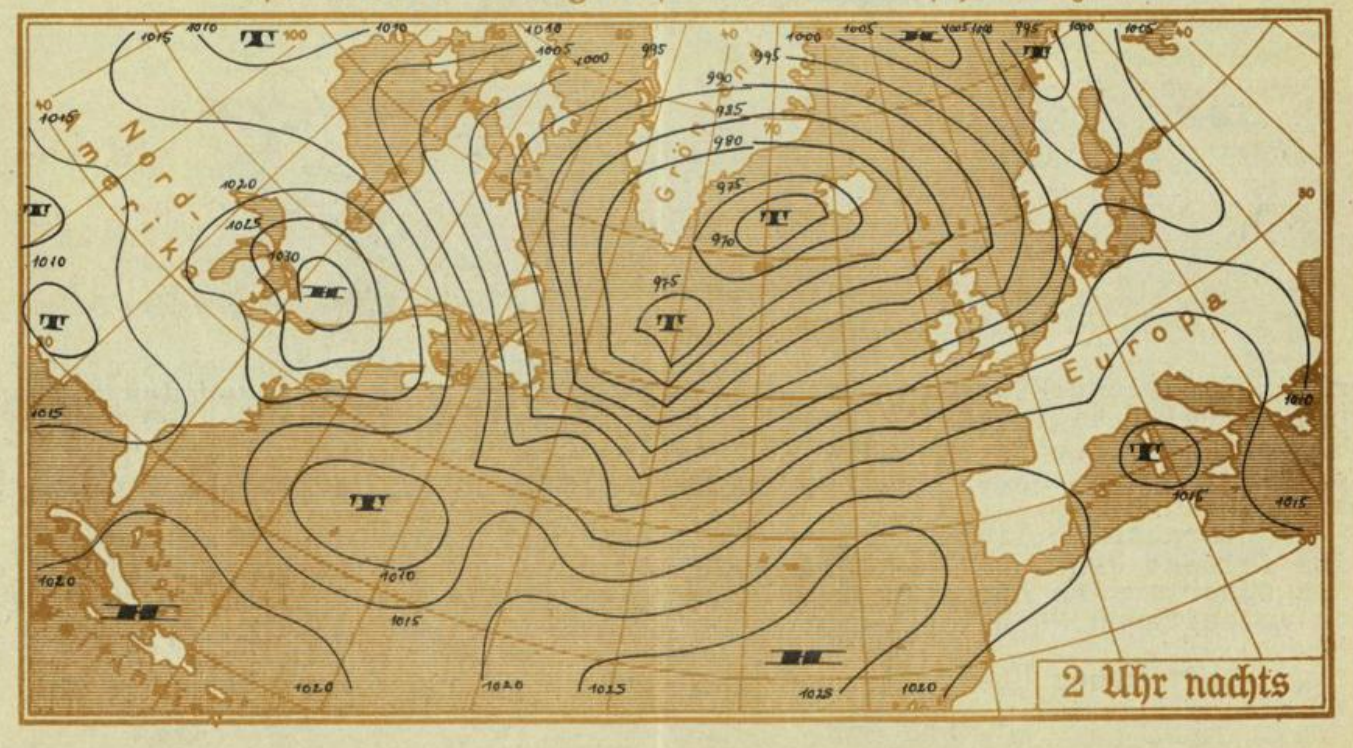

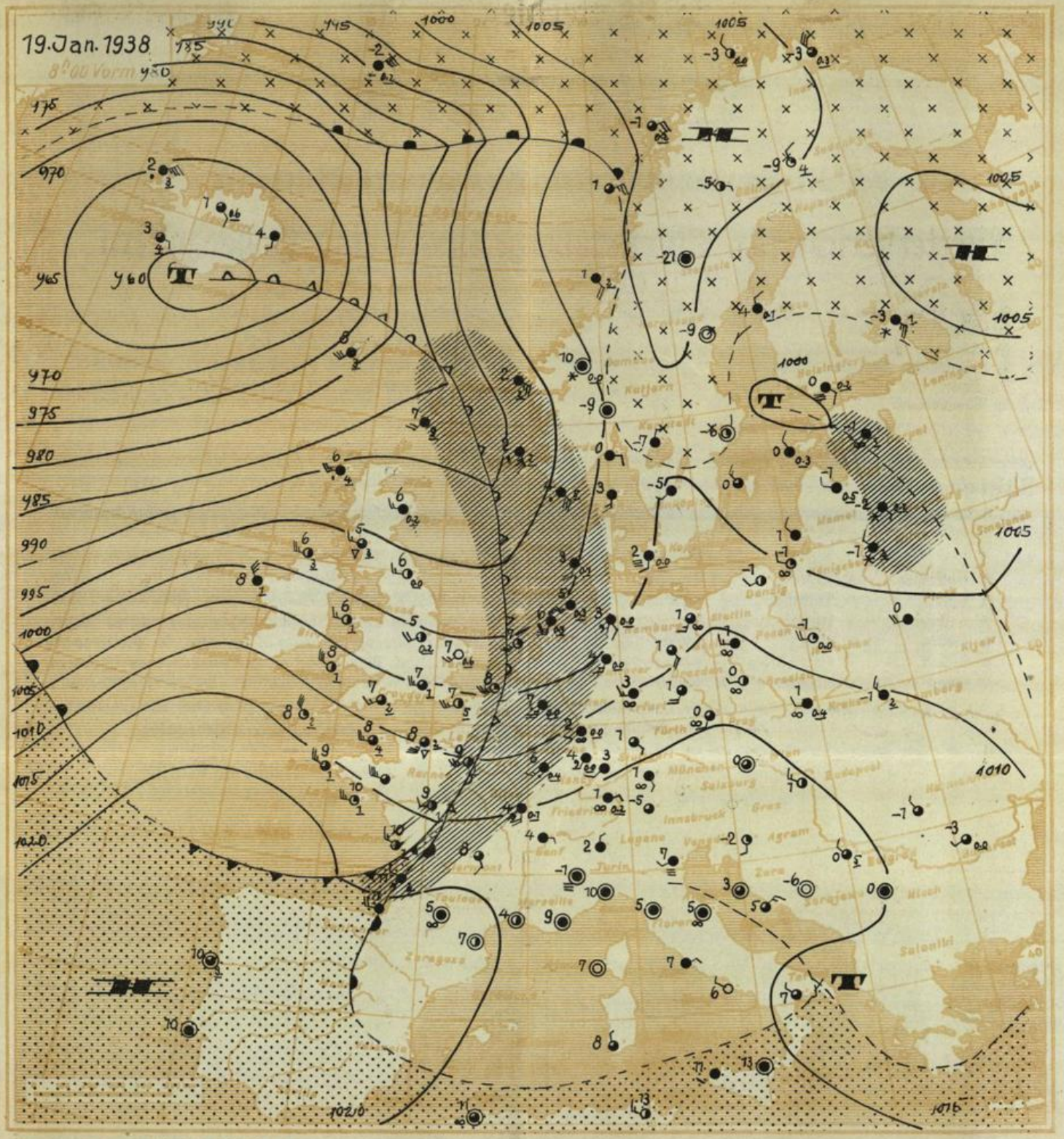

Ausgegeben um 10 Uhr 30 Min.:

Unser Gebiet unterliegt weiterhin dem Einfluss der vom Ostatlantik aus in westöstlicher Richtung sich verlagernden Störungen. Die Witterung zeigt dabei starke Veränderlichkeit in Bewölkung und Niederschlagsneigung. Ebenso sind die Temperaturen, je nach Zufuhr kühler oder milder Meeresluft, Schwankungen unterworfen. Doch bleibt es im ganzen für die Jahreszeit zu mild.

Voraussichtliche Witterung für W., B. und H. bis Donnerstag abend: Zeitweise frische Winde um West. Vorübergehend stärker bewölkt und einzelne Niederschläge, nur in den höchsten Lagen des Schwarzwalds zum Teil als Schnee. Dann auch aufheiternd. Nach vorübergehender Milderung wieder mässige Abkühlung.

Luftmasse: Übergangsmasse (gealterte mG_A), in der Höhe Übergang zu mG_T und mTW.

Ne.

Wetterkarte des Reichswetterdienstes, Ausgabeort Stuttgart

Wetterbericht vom Mittwoch, **dem** 19. Januar **19** 38.

Änderung des Luftdrucks in den letzten 3 Stunden in ganzen Millibar

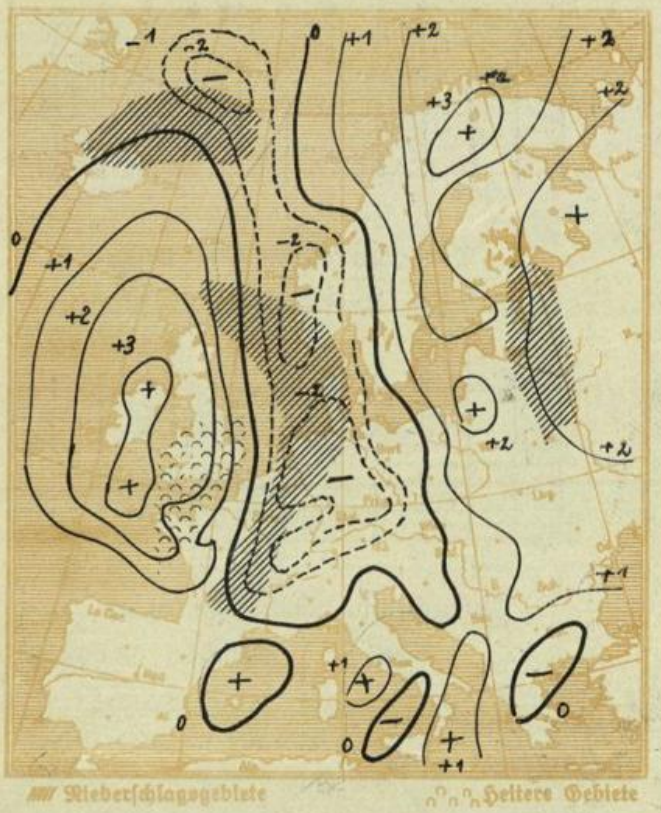

Luftdruckverteilung gestern 19 Uhr

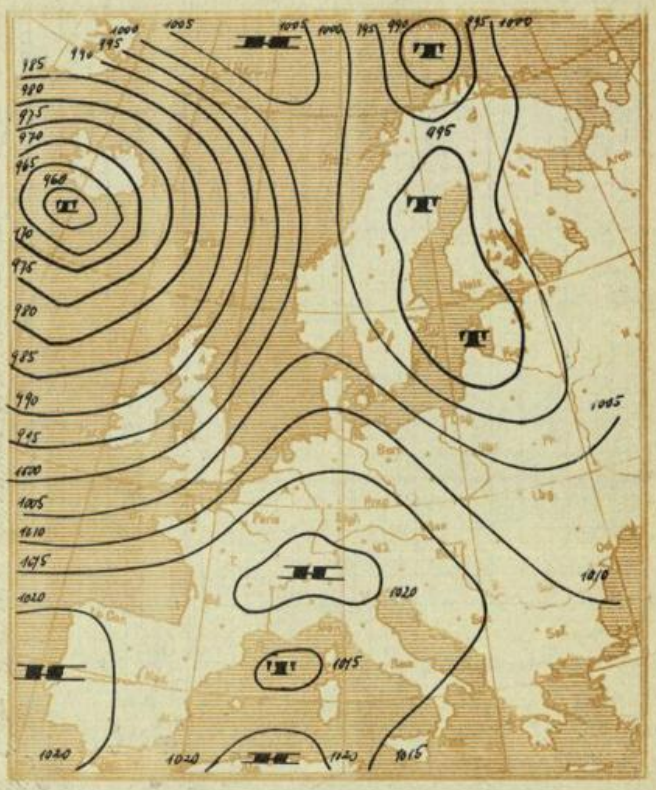

Meldungen von heute morgen 7³⁰ Uhr

	Höhe m über NN	Luftdruck mm	Windrichtung und Stärke	Witterung	Temperatur C° 7 Uhr	Temperatur C° höchste gestern	Temperatur C° tiefste h. nacht	Sonnenscheindauer in Std. gest.	Niederschlag mm	Schneehöhe cm	
Stuttgart *	270	760,7	WSW 6	bewölkt	4,6	5,7	+0,2	2,4	–		
Hohenheim	402	724,0	S 3	bedeckt	2,5	4,1	−1,1	2,2	0,0		
Heilbronn	176	744,1	SW 3	bedeckt	3,4	6,4	−0,7		–		
Münsingen	720	690,7	SW 1	bedeckt	0,4	3,0	−3,3	4,0	–		
Ravensburg	462	721,2	SW 3	bedeckt	1,1	6,5	−2,5	2,4	–		
Friedrichshafen *	400	764,1	ENE 1	Dunst	1,0	5,0	−1		0,2		
Wildbad Sommerbg.	733	694,6	SE 3	Regen	2,6	3,9	−0,3	8,9	0,0		
Freudenstadt	667	700,6	W 4	bedeckt	4,0	5,3	−2,5	2,4	–		
Dreifaltigkeitsbg.	980	674,8	SW 3	bedeckt	2,6	2,5	0,0	–	–		
Wertheim	147	–	still	f. bed.	0,4	6,5	−1,4	ztw	–		
Königstuhl *	563	758,7	SSW 4	Nieseln	1,3	1,5	−0,5	1,8	0,1		
Karlsruhe *	120	759,7	SE 1	bedeckt	3,0	5,0	−2,0	2,1	–		
Baden-Baden *	213	759,4	SW 1	Regen	8,8	7,0	−1,4	2,2	–		
Bad Dürrheim	714	–	SE 1	bedeckt	1,2	3,0	−0,5	3,5	–		
St. Blasien	800	–	still	bewölkt	0,8	5,3	−4,6	3,3	0,3	10	
Badenweiler *	420	769,8	SE 2	bewölkt	8,2	8,0	+1,4	anh	0,1		
Freiburg i. Br. *	265	760,2	WSW 4	bedeckt	9	8	+1		–		
Feldberg	1493	633,2	W 5	Nebel	0,0	1,0	−4,5	–	–		
Säntis	2500	559,2	WSW 6	bedeckt	−7	−7	−10		0,2		
Zugspitze	2962	527,0	NW 3	bedeckt	−8	−11	−11		–		

Der Barometerstand ist bei * auf Meereshöhe umgerechnet.

Temperatur und relative Feuchtigkeit in der freien Atmosphäre

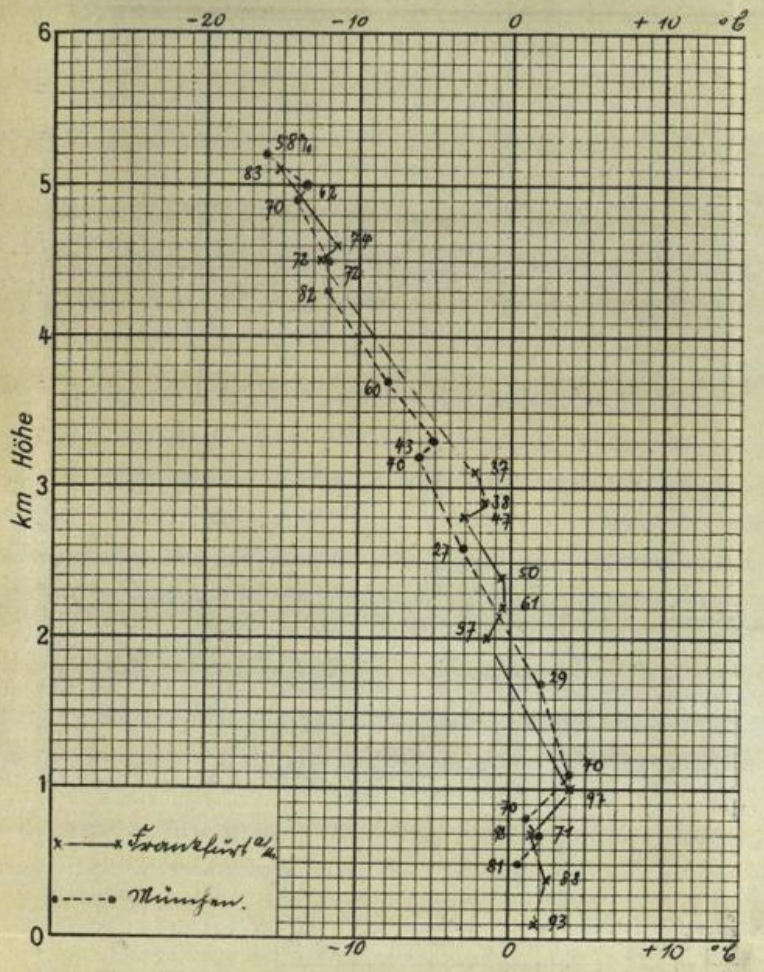

Auf- und Untergang von Sonne und Mond (MEZ.)

am 20. Jan. 1938 in Stuttgart:

S.A.:	8 h 07	M.A.:	22 h 47
S.U.:	17 h 01	M.U.:	9 h

Luftdruckverlauf in Böblingen (436 m über NN)



Temperaturverlauf in Böblingen

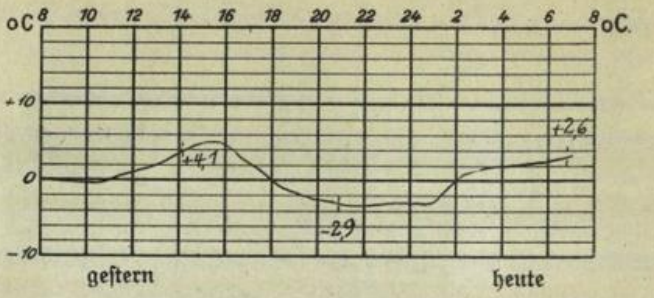

Temperaturtagesmittel gestern in:

	Stuttgart	Böblingen	Karlsruhe
Tagesmittel	+ 2,0	− 0,5	+ 1,4
langjähr. Mittel	+ 0,6	-	+ 0,9
Abweichung	+ 1,4	-	+ 0,5

Höhenwindmessungen in km/h

Zeit	Böblingen 04.00	Friedrichshafen 07.00		Böblingen	Friedrichshafen
Boden	W 5	NE 5	3000 m	·	·
500 m	·	·	3500 m	·	·
1000 m	SW 55	WSW 40	4000 m	·	·
1500 m	·	·	4500 m	·	·
2000 m	·	·	5000 m	·	·
2500 m	·	·	5500 m	·	·
			6000 m	·	·

Rheinwasserstände in cm:

	Heute 8 Uhr	Ändrg seit gestern
Waldshut	256	−21
Rheinfelden	248	−19
Breisach	175	+11
Kehl	325	+74
Maxau	502	+62
Mannheim	385	+49
Caub	324	+ 4

20. Jan. 1938

Verlagsort Böblingen

Wetterkarte

des Reichswetterdienstes, Ausgabeort Stuttgart

Wetterbericht für Württemberg, Baden und Hohenzollern

Verlag: Wetterwarte der Flughafenleitung Stuttgart-Böblingen, Flughafen.
Fernsprecher: Stuttgart 91060, Böblingen 277.
Postscheckkonto: Stuttgart 19180.
Auskünfte und Wirtschaftsberatungen aller Art, auch im Abonnement.

Erscheint werktäglich.

Bezugspreis monatlich RM. 1.40.

Bestellungen nehmen alle Postanstalten und Briefträger entgegen. — Bei unregelmäßiger oder verspäteter Lieferung wende man sich an das Zustellpostamt.

Jahrgang 58 Donnerstag, 20. Januar 1938. **Nr. 20**

Zeichenerklärung zur Wetterkarte:

○ wolkenlos	≡ Nebel	◎ Windstille
◔ heiter	≈ Talnebel	Ostwind 1
◑ halbbedeckt	, Nieseln	Nordwest 3
◕ wolkig	• Regen	Südweststurm 8
● bedeckt	* Schneefall	^ Böenwetter
∞ Dunst	▽ Schauer	⚡ Gewitter

Die Pfeile fliegen mit dem Wind. Die Anzahl der halben Querstriche bedeutet die Windstärke in der Beaufort-Skala. Links vom Stationskreis Temperatur in Graden Celsius, rechts (unterstrichen) Niederschlagsmenge der vergangenen Nacht in mm Höhe. Die Zahlen an den Linien gleichen, auf Meereshöhe reduzierten Luftdrucks (Isobaren) bedeuten den Druck in Millibar. 1 Millibar = 3/4 mm Quecksilbersäule.

Kaltluftfront — in Bodennähe mit Kaltluftcharakter

vom Boden abgehobene Warmluftfront (Okklusion)

Warmluftfront — in Bodennähe mit Warmluftcharakter

Gebiete mit anhaltendem Niederschlag

Gebiete mit subtropischer Warmluft.

Gebiete mit arktischer Kaltluft.

Ausführliche Erläuterungen siehe besondere Beilagen!

Luftdruckverteilung auf dem Atlantischen Ozean.

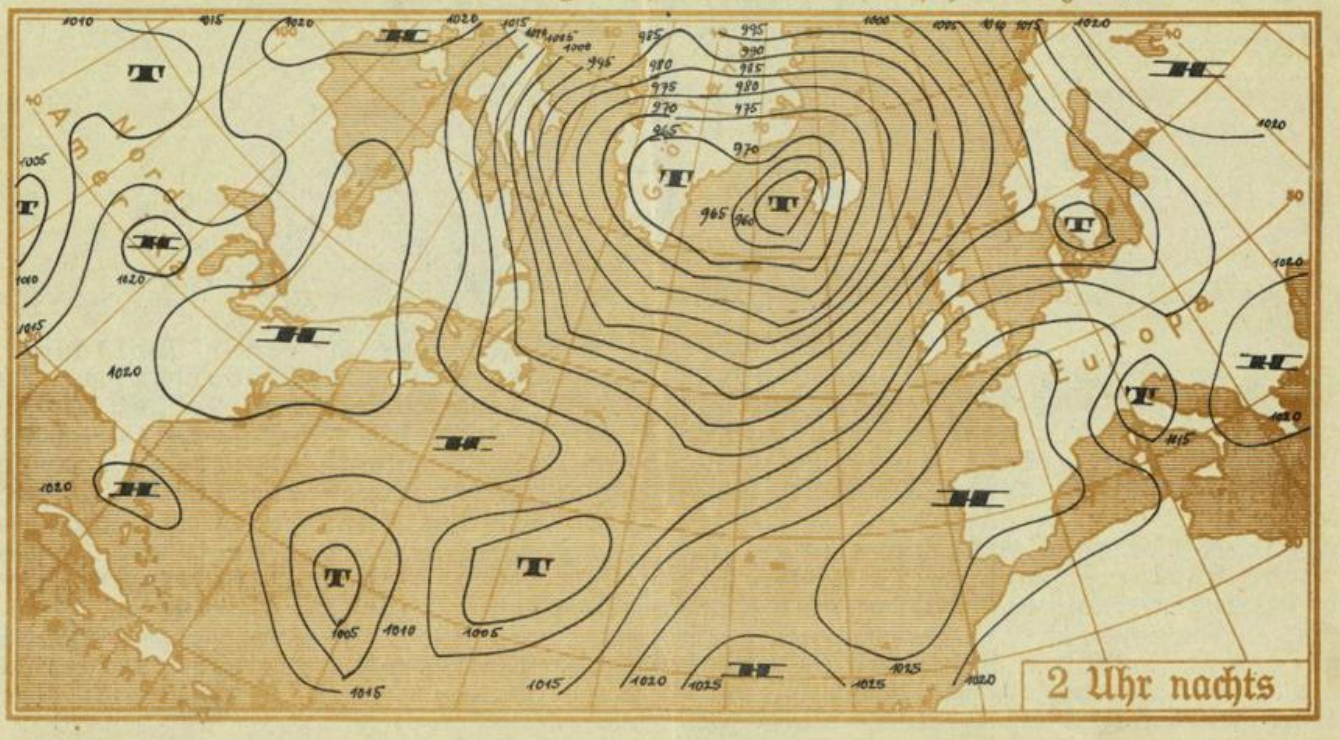

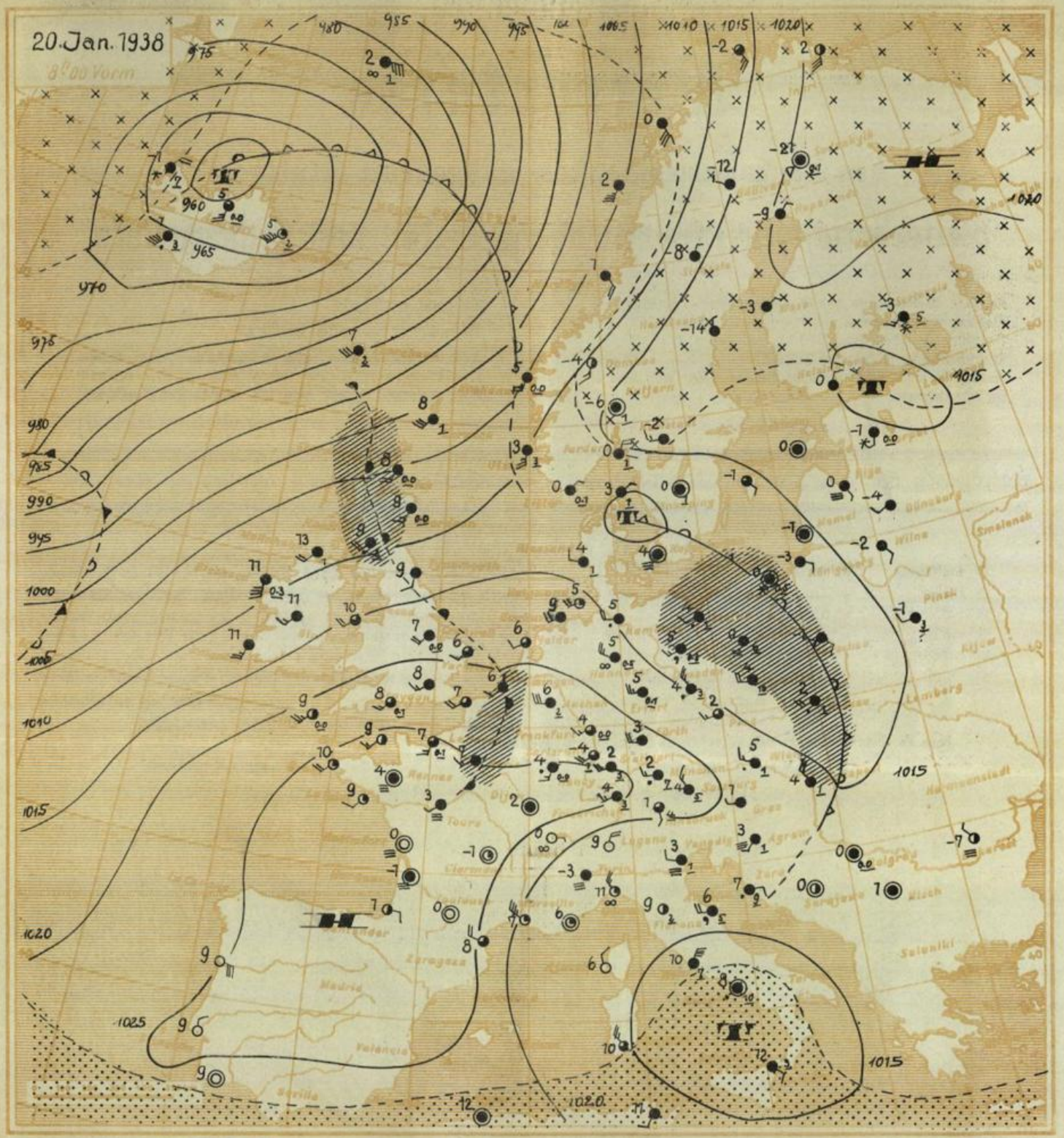

Ausgegeben um 10 Uhr 30 Min.:

Die Wetterlage lässt Ansätze zu einer Umbildung erkennen. Druckanstieg über Skandinavien und über Westeuropa bewirkt zur Zeit eine Abschwächung der westlichen Luftzufuhr, wenn auch unser Gebiet vorerst noch im Bereich schwacher westlicher Winde bleibt. Die rasche Wetterentwicklung der letzten Tage wird zumindest eine Unterbrechung erfahren, weshalb auch die Temperaturen zunächst nicht mehr die Höhe wie zeitweise in den letzten Tagen erreichen werden. Nachts ist stellenweise leichter Frost zu erwarten. Tagsüber liegen die Temperaturen immer noch über Nullgrad. Ob unser Gebiet später wieder in stärkerem Masse unter den Einfluss der atlantischen Wirbeltätigkeit gelangen wird, ist zur Zeit noch nicht zu entscheiden.

Voraussichtliche Witterung für W., B. und H. bis Freitag abend: Schwache Winde aus West bis Nordwest. Bei wechselnder Bewölkung leicht aufheiternd. Vereinzelt noch geringe Niederschläge möglich. Stellenweise schwacher Nachtfrost. Tagsüber Temperaturen über Nullgrad.

Luftmasse: Kaltluft gemässigter Breiten (mG_A).

Ne.

Wetterkarte des Reichswetterdienstes, Ausgabeort Stuttgart

Wetterbericht vom Donnerstag, dem 20. Januar 19 38

Änderung des Luftdrucks in den letzten 3 Stunden in ganzen Millibar



Niederschlagsgebiete

Luftdruckverteilung gestern 19 Uhr

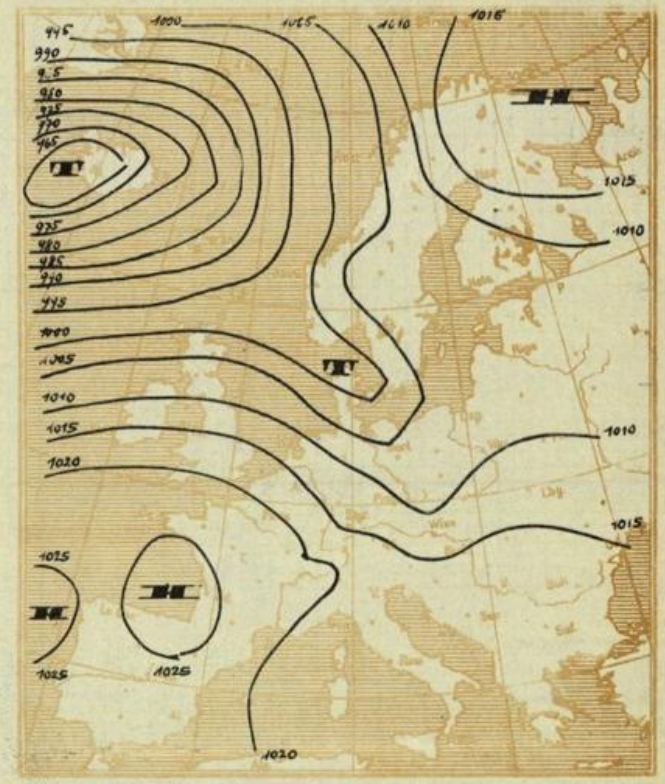

Heitere Gebiete

Meldungen von heute morgen 7³⁰ Uhr

	Höhe m über NN	Luftdruck mm	Windrichtung und Stärke	Witterung	Temperatur C° 7 Uhr	Temperatur C° höchste gestern	Temperatur C° tiefste h. nacht	Sonnenscheindauer in Std. gest.	Niederschlag mm	Schneehöhe cm	
Stuttgart *	270	769,6	WSW 5	bewölkt	4,1	8,9	4,0	–	4,1		
Hohenheim	402	731,5	SW 4	bewölkt	2,8	7,2	2,1	–	4,9		
Heilbronn	176	752,4	SW 3	halbbed.	3,9	8,3	3,1	–	4,0		
Münsingen	720	703,1	W 2	bedeckt	0,6	4,0	-0,5	–	15,7	2	
Ravensburg	462	728,1	SW 2	bedeckt	2,1	4,2	1,5	–	3,4		
Friedrichshafen *	400	727,5	WSW 3	Dunst	4,0	7,0	3,1	–	0,5		
Wildbad Sommerbg.	733	702,7	W 1	bedeckt	0,7	6,5	-0,1	0,4	21,6		
Freudenstadt	667	708,8	SW 3	f. bed.	1,3	8,4	1,0	0,0	23,4		
Dreifaltigkeitsbg.	980	668,8	W 3	bedeckt	-1,0	3,3	-2,0			2	
Wertheim	147	–	SW 1	bedeckt	5,2	8,0	3,0	–	5,2		
Königstuhl *	563	736,8	WNW 6	Nebel	0,8	5,1	0,7	0,0	11,2		
Karlsruhe *	120	769,3	SW 4	bedeckt	4	9	4	0,5	9,0		
Baden-Baden *	213	769,6	SW 1	bedeckt	4,7	10,4	4,0	0,4	13,4		
Bad Dürrheim	714	–	NW 1	heiter	0,0	5,6	-0,6	2	2,1		
St. Blasien	800	–	still	bewölkt	0,0	5,5	0,0	0,0	18,5	10	
Badenweiler *	420	770,6	E 3	f. bed.	2,6	9,6	2,5	ztw	3,2		
Freiburg i. Br. *	265	769,9	NW 2	Dunst	4	11	4		0,4		
Feldberg	1493	639,1	NW 3	Nebel	-5	1,8	-5,8	–	10,0		
Säntis	2500	562,0	W 2	Schnee	-12	-5	-12		4		
Zugspitze	2962	527,4	N 5	Schnee	-16	-6	-16		6		

Der Barometerstand ist bei * auf Meereshöhe umgerechnet.

Temperatur und relative Feuchtigkeit in der freien Atmosphäre

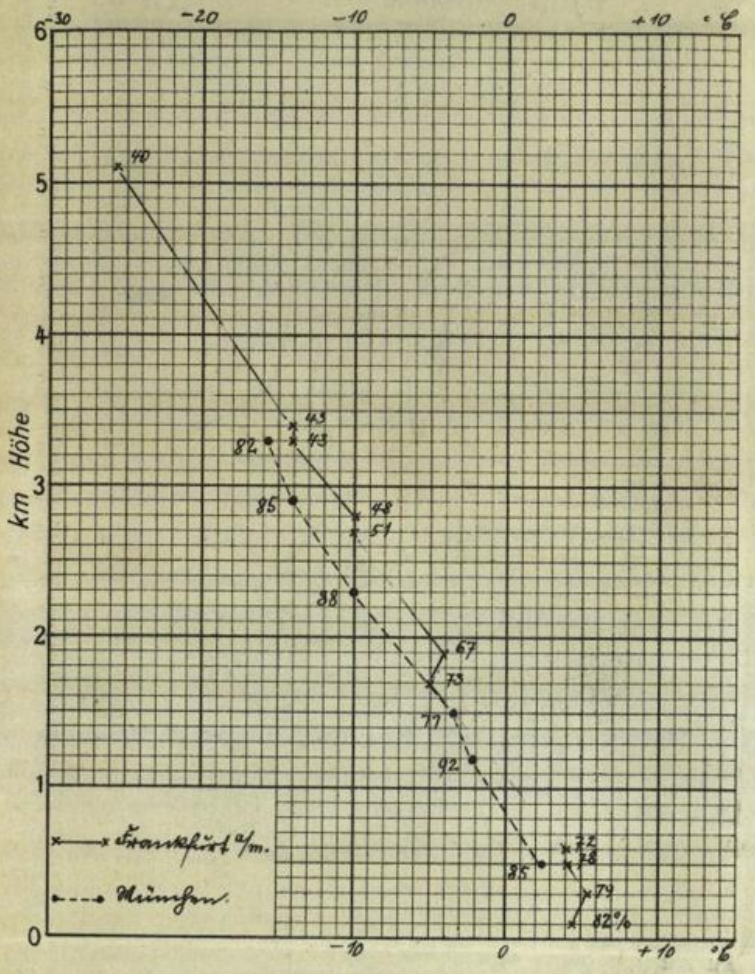

Auf- und Untergang von Sonne und Mond (MEZ.)

am 21. Jan. 1938 in Stuttgart:

S.A.:	8 h 06	M.A.:	23 h 56
S.U.:	17 h 03	M.U.:	10 h

Luftdruckverlauf in Böblingen (436 m über NN)



Temperaturverlauf in Böblingen

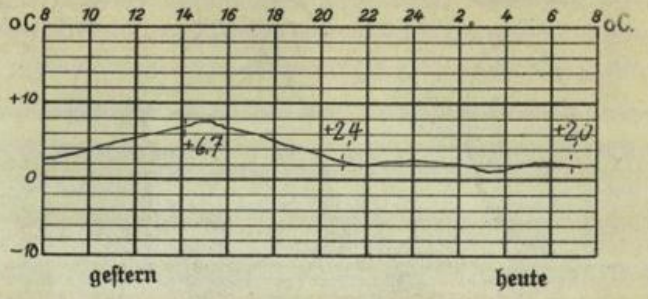

Temperaturtagesmittel gestern in:

	Stuttgart	Böblingen	Karlsruhe
Tagesmittel	+5,3	+3,5	+5,8
langjähr. Mittel	+0,7	·	+0,9
Abweichung	+4,6	·	+4,9

Höhenwindmessungen in km/h

Zeit	Böblingen 08.00	Friedrichshafen 06.00		Böblingen	Friedrichshafen
Boden	WSW 15	W 30	3000 m	NW 30	·
500 m		·	3500 m	·	·
1000 m	W 35	W 30	4000 m	·	·
1500 m		·	4500 m	·	·
2000 m	NW 45	W 30	5000 m	·	·
2500 m		·	5500 m	·	·
			6000 m	·	·

Rheinwasserstände in cm:

	Heute 8 Uhr	Ändrg seit gestern
Waldshut	245	-11
Rheinfelden	236	-12
Breisach	150	-25
Kehl	283	-4
Maxau	500	-2
Mannheim		
Caub	330	+6

21. Jan. 1938

Verlagsort Böblingen

Wetterkarte

des Reichswetterdienstes, Ausgabeort Stuttgart

Wetterbericht für Württemberg, Baden und Hohenzollern

Verlag: Wetterwarte der Flughafenleitung Stuttgart-Böblingen, Flughafen.
Fernsprecher: Stuttgart 91060, Böblingen 277.
Postscheckkonto: Stuttgart 19180.
Auskünfte und Wirtschaftsberatungen aller Art, auch im Abonnement.

Erscheint werktäglich.

Bezugspreis monatlich RM. 1.40.

Bestellungen nehmen alle Postanstalten und Briefträger entgegen. — Bei unregelmäßiger oder verspäteter Lieferung wende man sich an das Zustellpostamt.

Jahrgang 58 | Freitag, 21. Januar 1938, | **Nr. 21**

Zeichenerklärung zur Wetterkarte:

○ wolkenlos	≡ Nebel	◎ Windstille
◔ heiter	= Talnebel	Ostwind 1
◑ halbbedeckt	, Rieseln	Nordwest 3
◕ wolkig	• Regen	Südweststurm 8
● bedeckt	* Schneefall	^ Böenwetter
∞ Dunst	▽ Schauer	Gewitter

Die Pfeile fliegen mit dem Wind. Die Anzahl der halben Querstriche bedeutet die Windstärke in der Beaufort-Skala. Links vom Stationskreis Temperatur in Graden Celsius, rechts (unterstrichen) Niederschlagsmenge der vergangenen Nacht in mm Höhe. Die Zahlen an den Linien gleichen, auf Meereshöhe reduzierten Luftdrucks (Isobaren) bedeuten den Druck in Millibar. 1 Millibar = 3/4 mm Quecksilbersäule.

▲▲▲ Kaltluftfront

▲▲▲ in Bodennähe mit Kaltluftcharakter
▲▲▲ vom Boden abgehobene Warmluftfront (Okklusion)
▲▲▲ in Bodennähe mit Warmluftcharakter

▲▲▲ Warmluftfront

Gebiete mit anhaltendem Niederschlag

Gebiete mit subtropischer Warmluft.

Gebiete mit arktischer Kaltluft.

Ausführliche Erläuterungen siehe besondere Beilagen!

Luftdruckverteilung auf dem Atlantischen Ozean.

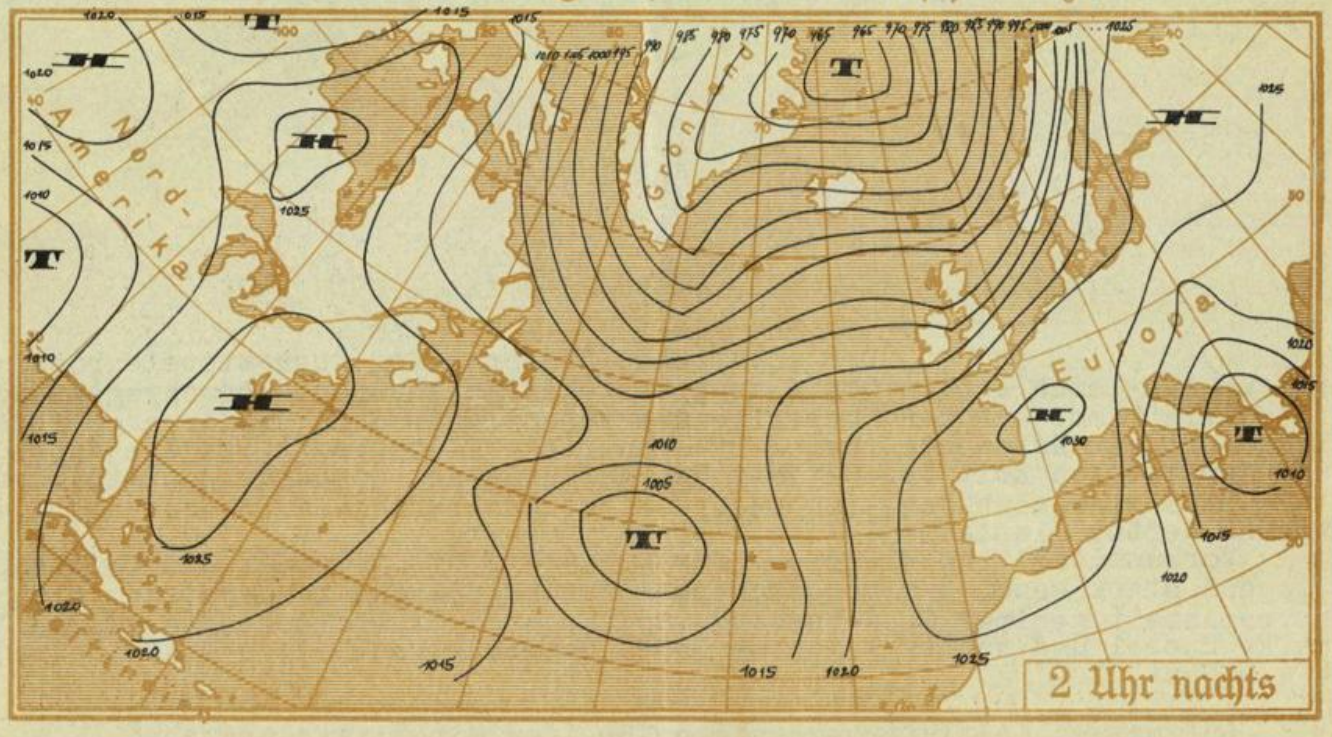

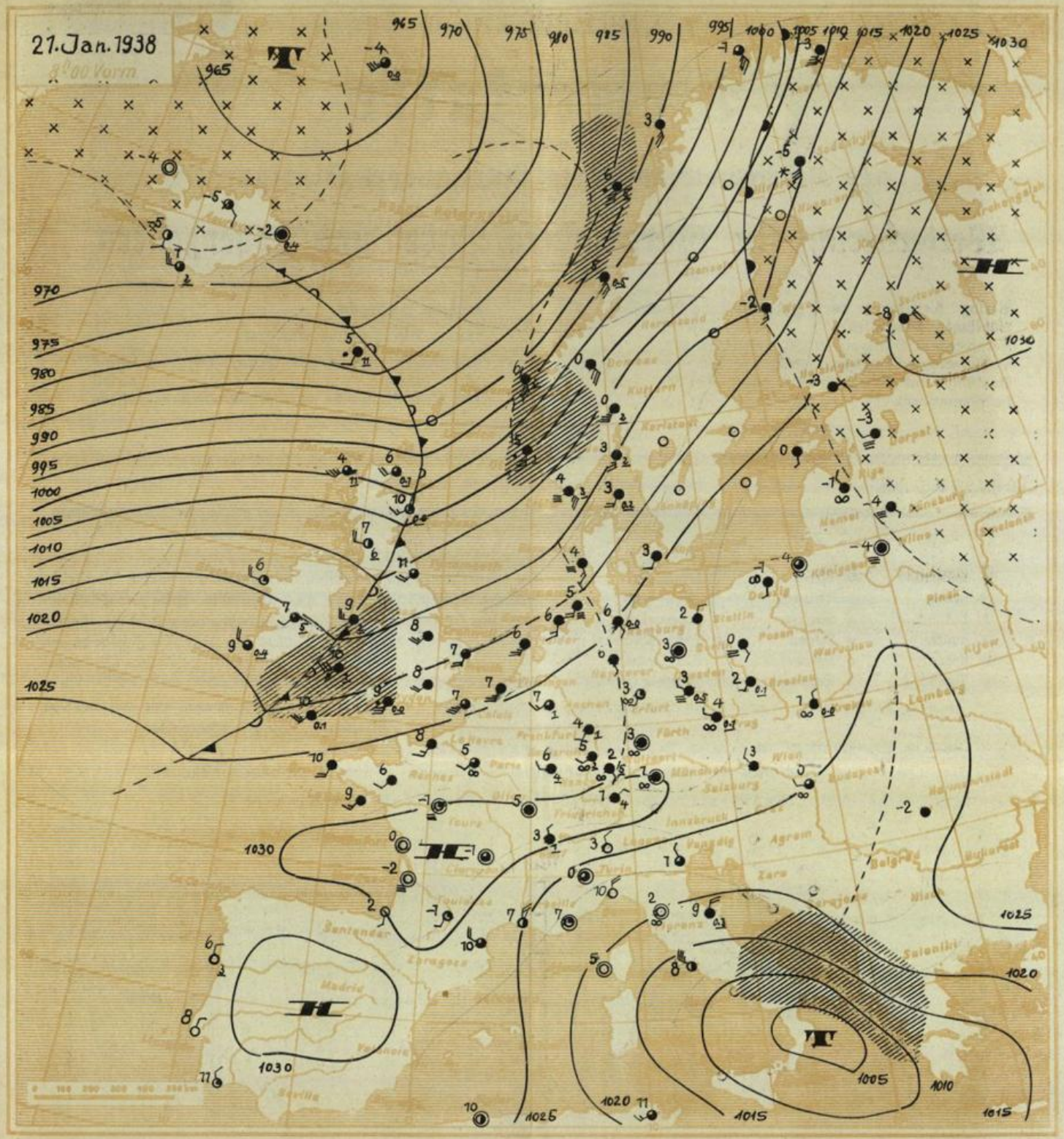

Ausgegeben um 10 Uhr 30 Min.:

Der anhaltende Druckanstieg über Mitteleuropa führt zum Ausgleich der im Osten noch bestehenden schwachen Druckgegensätze. Gleichzeitig kommt auf der Rückseite des nordatlantischen Tiefdruckgebiets kühlere Luft aus Nordwesten unter Druckanstieg zu uns. Damit ist die Warmluftzufuhr der letzten Zeit beendet. Mit dem Aufbau eines Hochdruckgebiets über Mitteleuropa wird sich daher in unser Gebiet kühles, wenn auch noch nicht winterliches Wetter einstellen.

Voraussichtliche Witterung für W, B. und H. bis Samstag abend: Zunächst vorwiegend stark bewölkt bis bedeckt, bei zurückgehenden Temperaturen höchstens noch vereinzelt geringe Niederschläge. Später auch öfters aufheiternd. Stellenweise Frühnebel und nachts leichter Frost. Schwache, wechselnde Winde, anfangs noch aus West.

Luftmasse: Kaltluft gemässigter Breiten (Mischluftcharakter)

Le.

Wetterkarte des Reichswetterdienstes, Ausgabeort Stuttgart

Wetterbericht vom Freitag, **dem** 21. Januar **19** 38

Änderung des Luftdrucks in den letzten 3 Stunden in ganzen Millibar



Luftdruckverteilung gestern 19 Uhr

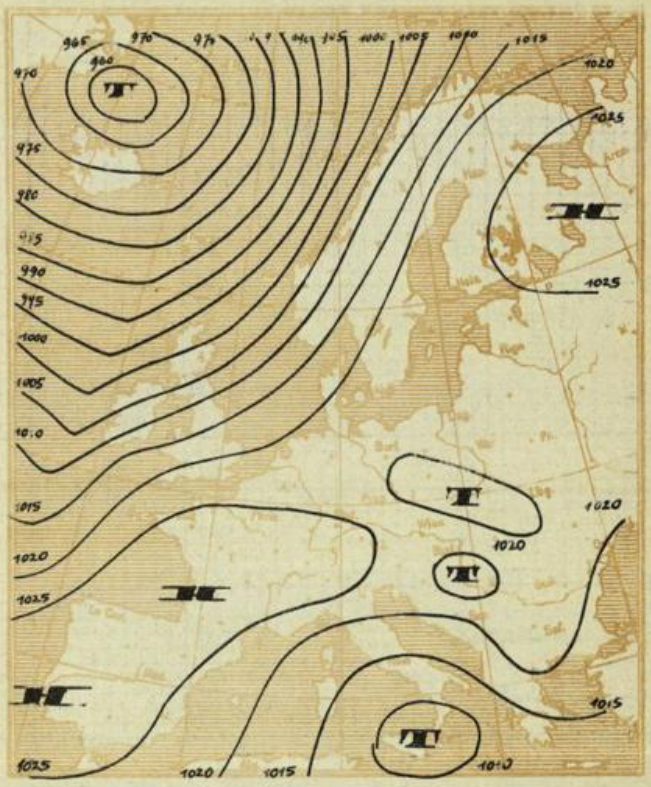

Meldungen von heute morgen 7³⁰ Uhr

	Höhe m über NN	Luftdruck mm	Windrichtung und Stärke	Witterung	Temperatur C° 7 Uhr	Temperatur C° höchste gestern	Temperatur C° tiefste h. nacht	Sonnenscheindauer in Std. gest.	Niederschlag mm	Schneehöhe cm	
Stuttgart *	270	771,2	still	bedeckt	3,2	5,5	2,6	–	3,0		
Hohenheim	402	734,3	still	bedeckt	1,3	4,8	1,1	–	2,8		
Heilbronn	176	754,9	S 2	Regen	4,4	6,3	3,3	–	2,4		
Münsingen	720	705,5	SE 1	bedeckt	-0,4	1,6	-1,0	–	4,6	8	
Ravensburg	462	729,6	SW 2	bedeckt	0,9	4,0	0,4	0,3	4,7	1	
Friedrichshafen *	400	730,6	NE 1	bedeckt	1	6	1		3		
Wildbad Sommerbg.	733	704,5	W 1	f. bed.	0,8	1,6	0,5	–	5,1		
Freudenstadt	667	710,5	still	bedeckt	0,2	2,0	0,2	–	4,2		
Dreifaltigkeitsbg.	980	683,4	W 1	Dunst	-0,2	1,9	-1,0	–	–	18	
Wertheim	147	–	still	bedeckt	3,7	6,9	3,2	–	0,8		
Königstuhl *	563	771,3	SE 1	Nebel	1,4	2,8	1,2	–	8,6		
Karlsruhe *	120	771,3	S 2	bedeckt	5,0	8,0	4,0	–	6,0		
Baden-Baden *	213	771,1	SW 1	bedeckt	4,2	5,0	3,6	–	6,1		
Bad Dürrheim	714	–	S 1	bedeckt	0,0	2,8	-0,2	–	10,0	15	
St. Blasien	800	–	still	bewölkt	0,4	1,7	0,0	–	10,0	15	
Badenweiler *	420	770,7	SE 2	Dunst	3,7	4,5	3,0	–	8,2		
Freiburg i. Br. *	265	728,2	still	Dunst	3		3				
Feldberg	1493	641,7	NNE 2	Nebel	-2	-3,5	-3,0	–	6,0	40	
Säntis	2500	549,2	N 2	bedeckt	-10	-8	-10		3		
Zugspitze	2962	535,5	NW 2	Nebel	-15	-13	-15				

Der Barometerstand ist bei * auf Meereshöhe umgerechnet.

Temperatur und relative Feuchtigkeit in der freien Atmosphäre

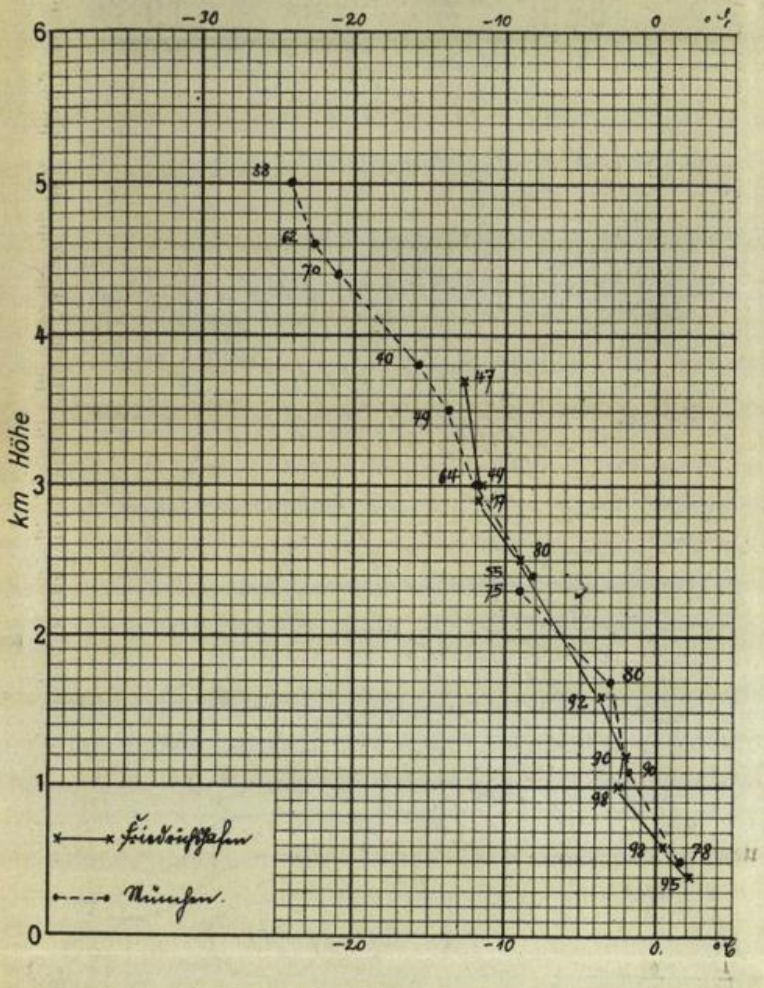

Auf- und Untergang von Sonne und Mond (MEZ.)

am 22. Jan. 1938 in Stuttgart:

S.A.:	8 h 05	M.A.:	–
S.U.:	17 h 05	M.U.:	10 h

Luftdruckverlauf in Böblingen (436 m über NN)



Temperaturverlauf in Böblingen



Temperaturtagesmittel gestern in:

	Stuttgart	Böblingen	Karlsruhe
Tagesmittel	+3,5	+1,8	+4,4
langjähr. Mittel	+0,7	·	+0.8
Abweichung	+2,8	·	+3,6

Höhenwindmessungen in km/h

Zeit	Böblingen	Friedrichshafen		Böblingen	Friedrichshafen
Boden			3000 m		
500 m			3500 m		
1000 m			4000 m		
1500 m			4500 m		
2000 m			5000 m		
2500 m			6000 m		

Rheinwasserstände in cm:

	Heute 8 Uhr	Ändrg seit gestern
Waldshut	243	– 2
Rheinfelden	236	0
Breisach	144	– 6
Kehl	285	+ 2
Maxau	485	– 15
Mannheim	421	– 3
Caub	348	+ 18

Wintersportmeldungen.

Münsingen	bedeckt	-0,4	-cm neu	8cm gesamt	–	–
Dreifaltbg.	Dunst	-0,2	–	18"	–	–
Hornisgrinde	bedeckt	-2,0	10	50	Pulver	sehr gut
Ruhestein	bedeckt	0	10	50	"	"
Wildbad	F.bedeckt	+0,8	–	–	–	–
Feldbergerhof	bedeckt	-2,0	–	80	Pulver	sehr gut
Schauinsland	Nebel	-1,0	5	50	"	"
Hinterzarten	1.Schneefall	-2,0	–	20	Papp	gut
Titisee	1.Schneefall	-2,0	–	20	gekörnt	"
Bärental	bedeckt	+1,0	5	30	Pulver	"
Oberstdorf	bewölkt	-3,0	1	26	verharscht	"
Walsertal	bewölkt	-4,0	3	70	Pulver	sehr gut
Hintenlang	heiter	-2,0	–	26	"	"

Die letzten Tage brachten in den höchsten Lagen etwas Neuschnee. Auf der Alb sind nur auf der Südwestalb (Onstmettingen, Dreifaltigkeitsberg, Messstetten) bei einer Schneehöhe von etwa 15 cm mässige Sportmöglichkeiten vorhanden. In den Hochlagen des Schwarzwalds liegen teilweise gute Sportmöglichkeiten vor, ebenso im Allgäu, wo Abfahrten bis ins Tal möglich sind. Die Temperaturen liegen in 1000 m NN um Nullgrad nachts ist mit mässigem Frost zu rechnen. Ein Warmlufteinbruch steht vorerst nicht bevor.

22. Jan. 1938
Verlagsort Böblingen

Wetterkarte

des Reichswetterdienstes, Ausgabeort Stuttgart

Wetterbericht für Württemberg, Baden und Hohenzollern

Verlag: Wetterwarte der Flughafenleitung Stuttgart-Böblingen, Flughafen.
Fernsprecher: Stuttgart 91060, Böblingen 277.
Postscheckkonto: Stuttgart 19180.
Auskünfte und Wirtschaftsberatungen aller Art, auch im Abonnement.

Erscheint werktäglich.

Bezugspreis monatlich RM. 1.40.

Bestellungen nehmen alle Postanstalten und Briefträger entgegen. — Bei unregelmäßiger oder verspäteter Lieferung wende man sich an das Zustellpostamt.

Jahrgang 58 | Samstag, 22. Januar 1938. | Nr. 22

Zeichenerklärung zur Wetterkarte:

○ wolkenlos	≡ Nebel	◎ Windstille
◔ heiter	⩵ Talnebel	Ostwind 1
◑ halbbedeckt	, Nieseln	Nordwest 3
◕ wolkig	• Regen	Südweststurm 8
● bedeckt	* Schneefall	^ Böenwetter
∞ Dunst	▽ Schauer	Gewitter

Die Pfeile fliegen mit dem Wind. Die Anzahl der halben Querstriche bedeutet die Windstärke in der Beaufort-Skala. Links vom Stationskreis Temperatur in Graden Celsius, rechts (unterstrichen) Niederschlagsmenge der vergangenen Nacht in mm Höhe. Die Zahlen an den Linien gleichen, auf Meereshöhe reduzierten Luftdrucks (Isobaren) bedeuten den Druck in Millibar. 1 Millibar = 3/4 mm Quecksilbersäule.

Kaltluftfront
Warmluftfront
in Bodennähe mit Kaltluftcharakter
vom Boden abgehobene Warmluftfront (Okklusion)
in Bodennähe mit Warmluftcharakter
Gebiete mit anhaltendem Niederschlag
Gebiete mit subtropischer Warmluft.
Gebiete mit arktischer Kaltluft.

Ausführliche Erläuterungen siehe besondere Beilagen!

Luftdruckverteilung auf dem Atlantischen Ozean.

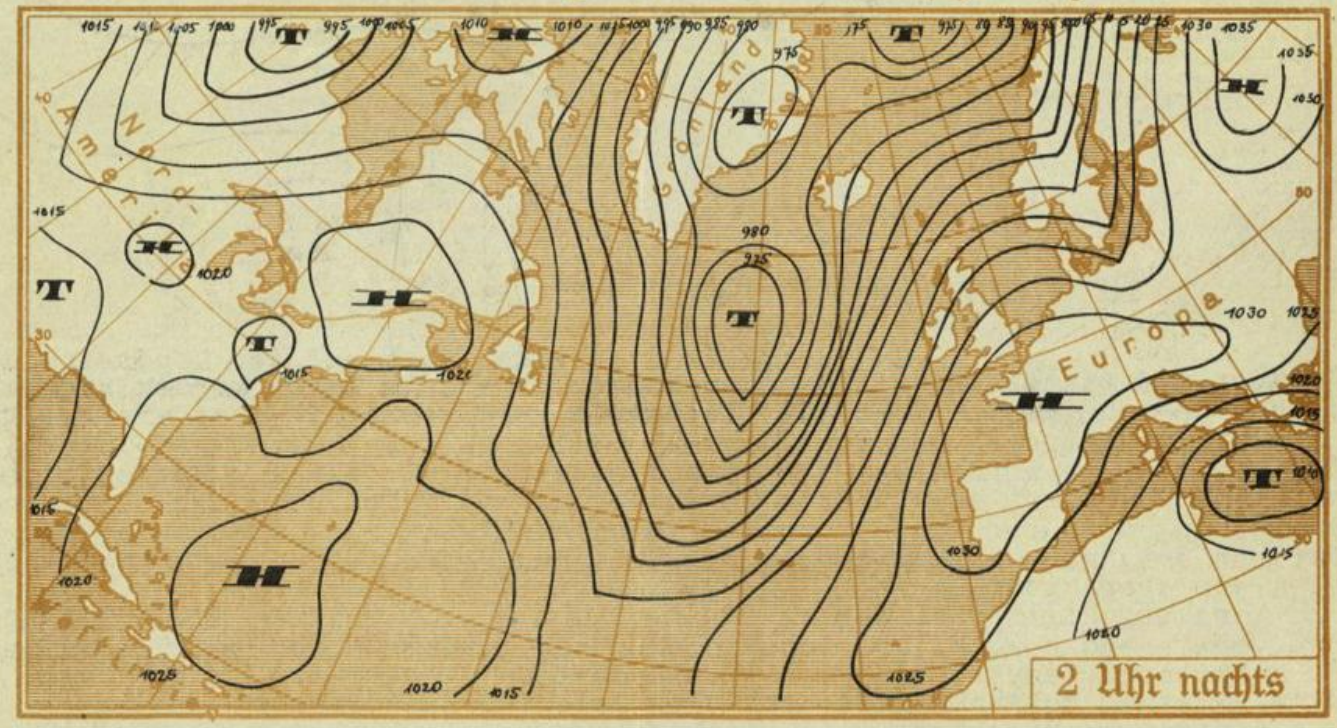

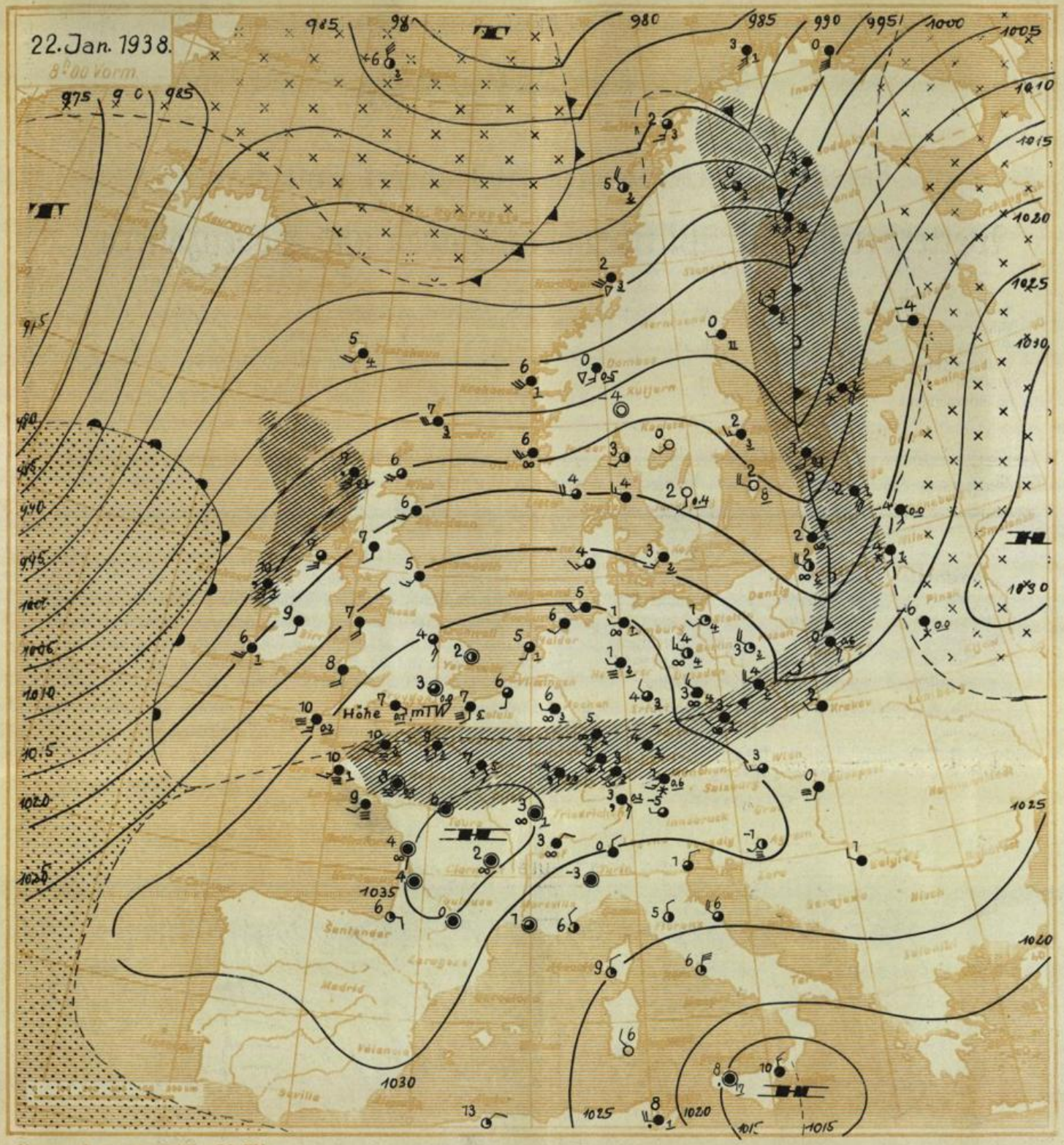

Ausgegeben um 10 Uhr 30 Min.:

Süddeutschland befindet sich auf der Nordseite des über West-und Mitteleuropa liegenden Hochdruckgebiets. Dabei werden wir gerade noch von den aus Westen kommenden Luftströmungen gestreift, ohne unmittelbar in den Einflussbereich des über Nordeuropa vorüberziehenden Tiefdruckgebiets mit einbezogen zu werden. Bei der Verschiedenartigkeit der aus Westen zugeführten Luftmassen kommt es vielfach zu Bewölkung und Nebel, aber nur zu geringen Niederschlägen. Später wird sich auch leichte Aufheiterung einstellen. Die Temperaturen erfahren wenig Änderung. Die Nullgradgrenze ist Schwankungen unterworfen wir aber nicht unter 1000m NN absinken.

Voraussichtliche Witterung für W., B. und H. bis Sonntag abend: Schwache Winde, vorwiegend bewölkt und dunstig, aber nur geringe Niedreschläge. Später auch auheiternd. Temperaturen wenig verändert. Nullgradgrenze um 1000 bis 1200 m NN. etwas schwankend. In Hochlagen leichter Nachtfrost.

Luftmasse: Mischluft.

Ne.

Wetterkarte des Reichswetterdienstes, Ausgabeort Stuttgart

Wetterbericht vom Samstag, dem 22. Januar 19 38.

Änderung des Luftdrucks in den letzten 3 Stunden in ganzen Millibar

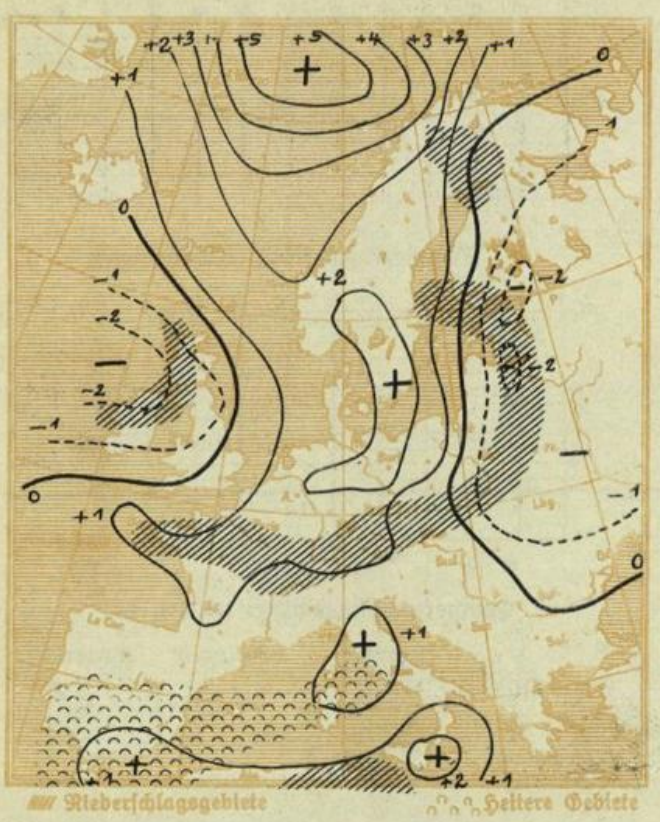

Luftdruckverteilung gestern 13 Uhr

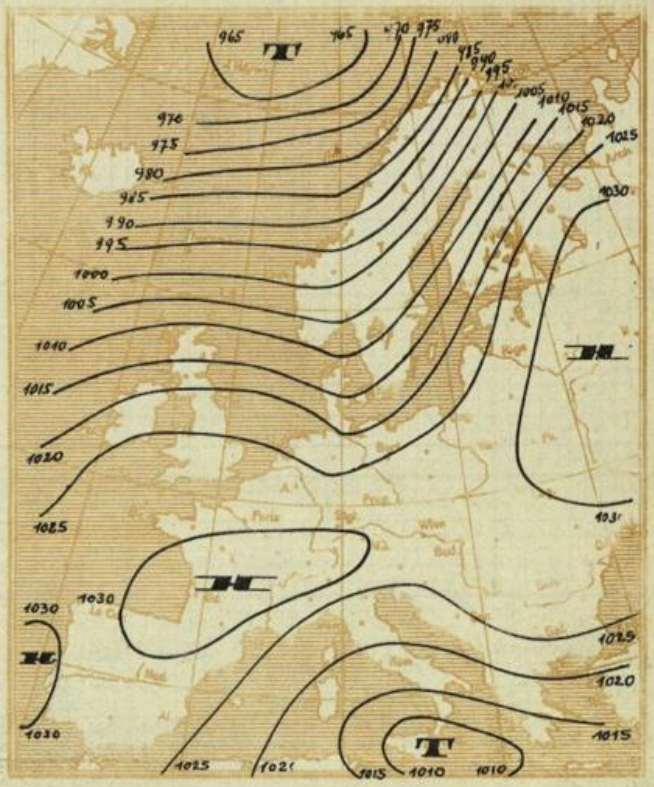

Meldungen von heute morgen 7³⁰ Uhr

	Höhe m über NN	Luftdruck mm	Windrichtung und Stärke	Witterung	Temperatur C° 7 Uhr	Temperatur C° höchste gestern	Temperatur C° tiefste h. nacht	Sonnenscheindauer in Std. gest.	Niederschlag mm	Schneehöhe cm	
Stuttgart *	270	774,5	still	bedeckt	4,4	7,2	4,2	0,7	2,1		
Hohenheim	402	735,5	S 1	bedeckt	2,8	5,0	2,6	0,1	2,3		
Heilbronn	176	758,5	SW 2	bedeckt	5,1	8,5	4,5		1,4		
Münsingen	720	708,9	SW 1	bedeckt	0,5	1,8	-0,5	-	1,1	4	
Ravensburg	462	734,0	SW 2	bedeckt	1,0	3,2	1,0	-	0,3		
Friedrichshafen *	400	736,5	SE 3	Nieseln	3	6	1		0,2		
Wildbad Sommerbg.	733	708,1	W 1	bedeckt	1,7	3,6	0,6	0,2	1,4		
Freudenstadt	667	714,3	NW 1	bedeckt	2,0	2,9	1,6	-	1,3		
Dreifaltigkeitsbg.	980	677,3	W 2	n.Regen	0,0	0,0	-1,3	-	0,0	12	
Wertheim	147	-	still	bedeckt	5,8	7,8	4,8	-	1,4		
Königstuhl *	563	774,7	SW 1	Nebel	1,8	4,1	1,8	0,0	5,1		
Karlsruhe *	120	775,0	SW 4	bedeckt	5,0	9,0	5,0	0,2	2,0		
Baden-Baden *	213	775,6	W 1	Regen	4,4	8,0	4,0	0,4	3,0		
Bad Dürrheim	714	-	E 1	bedeckt	0,2	2,2	-0,3	-	0,0	10	
St. Blasien	800	-	E 1	Regen	0,3	2,5	0,0	-	1,0	10	
Badenweiler *	420	775,2	SW 1	Dunst	4,0	6,8	3,5	ztw.	1,4		
Freiburg i. Br. *	265	775,2	still	Nieseln	4	10	4		-		
Feldberg	1493	644,3	NW 2	Nebel	-2	-0,1	-3,8	4,8	-	40	
Säntis	2500	568,1	N 6	Nebel	-3	-7	-8				
Zugspitze	2962	534,6	NW 4	Nebel	-8	-9	-11				

Der Barometerstand ist bei * auf Meereshöhe umgerechnet.

Temperatur und relative Feuchtigkeit in der freien Atmosphäre

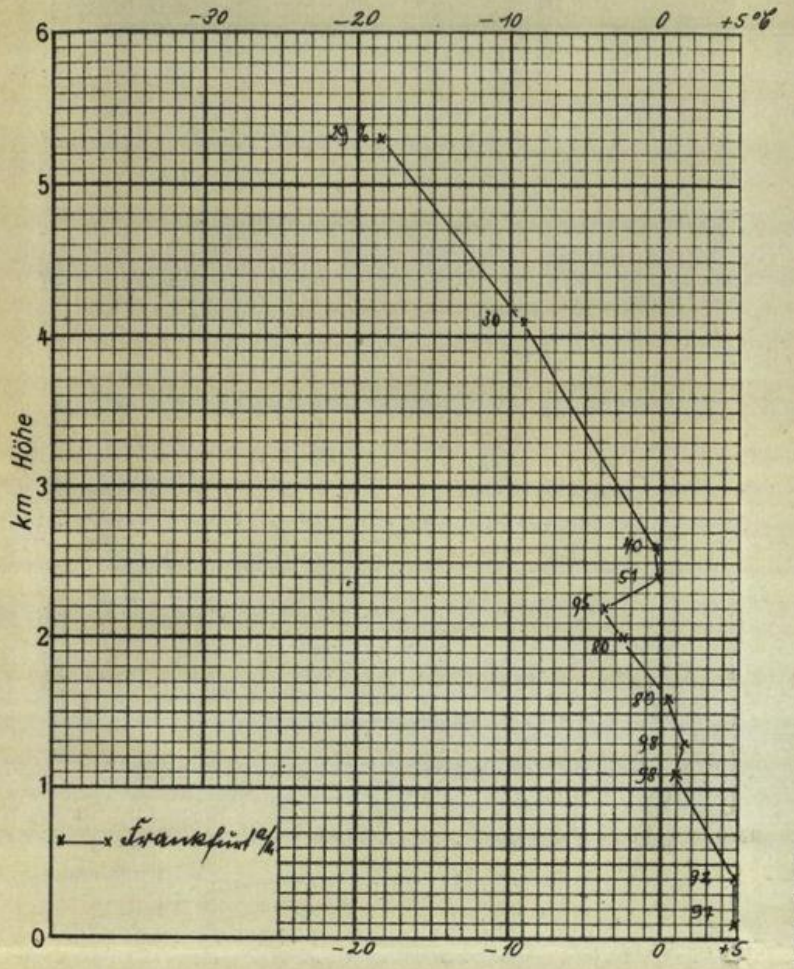

Auf- und Untergang von Sonne und Mond (MEZ.)

am 23. Jan. 1938 in Stuttgart:

S.A.:	8 h 04	M.A.:	1 h 03
S.U.:	17 h 06	M.U.:	11 h 04

Luftdruckverlauf in Böblingen (436 m über NN)

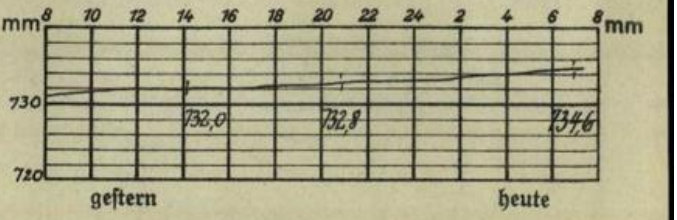

Temperaturverlauf in Böblingen

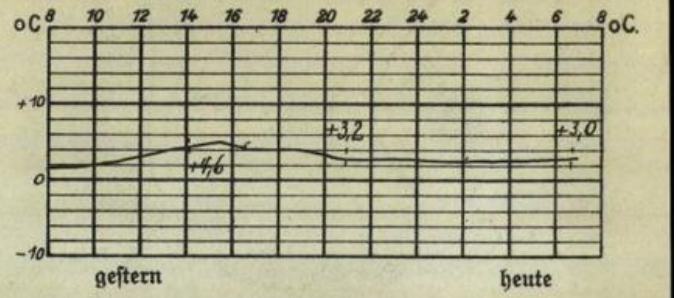

Temperaturtagesmittel gestern in:

	Stuttgart	Böblingen	Karlsruhe
Tagesmittel	+4,8	+3,2	+6,8
langjähr. Mittel	+0,8	-	+0,8
Abweichung	+4,0	-	+6,0

Höhenwindmessungen in km/h

	Böblingen	Friedrichshafen		Böblingen	Friedrichshafen
Zeit	08.00		3000 m	·	
Boden	still		3500 m	·	
500 m	SW 5		4000 m	·	
1000 m	·		4500 m	·	
1500 m	·		5000 m	·	
2000 m	·		5500 m	·	
2500 m	·		6000 m	·	

Rheinwasserstände in cm:

	Heute 8 Uhr	Ändrg seit gestern
Waldshut	240	- 3
Rheinfelden	231	- 5
Breisach	132	- 12
Kehl	276	- 9
Maxau	473	- 12
Mannheim	407	- 14
Caub	346	- 2

23. Jan. 1938
Verlagsort Böblingen

Wetterkarte

des Reichswetterdienstes, Ausgabeort Stuttgart

Wetterbericht für Württemberg, Baden und Hohenzollern

Verlag: Wetterwarte der Flughafenleitung Stuttgart-Böblingen, Flughafen.
Fernsprecher: Stuttgart 91060, Böblingen 277.
Postscheckkonto: Stuttgart 19180.
Auskünfte und Wirtschaftsberatungen aller Art, auch im Abonnement.

Erscheint werktäglich.
Bezugspreis monatlich RM. 1.40.
Bestellungen nehmen alle Postanstalten und Briefträger entgegen. — Bei unregelmäßiger oder verspäteter Lieferung wende man sich an das Zustellpostamt.

Jahrgang 58 | Sonntag 23. Januar 1938. | Nr. 23

Zeichenerklärung zur Wetterkarte:

- ○ wolkenlos
- ◔ heiter
- ◑ halbbedeckt
- ◕ wolkig
- ● bedeckt
- ∞ Dunst
- ≡ Nebel
- = Talnebel
- , Nieseln
- • Regen
- * Schneefall
- ▽ Schauer
- ◎ Windstille
- Ostwind 1
- Nordwest 3
- Südweststurm 8
- Böenwetter
- Gewitter

Die Pfeile fliegen mit dem Wind. Die Anzahl der halben Querstriche bedeutet die Windstärke in der Beaufort-Skala. Links vom Stationskreis Temperatur in Graden Celsius, rechts (unterstrichen) Niederschlagsmenge der vergangenen Nacht in mm Höhe. Die Zahlen an den Linien gleichen, auf Meereshöhe reduzierten Luftdrucks (Isobaren) bedeuten den Druck in Millibar. 1 Millibar = 3/4 mm Quecksilbersäule.

- Kaltluftfront
- Warmluftfront
- in Bodennähe mit Kaltluftcharakter
- vom Boden abgehobene Warmluftfront (Okklusion)
- in Bodennähe mit Warmluftcharakter
- Gebiete mit anhaltendem Niederschlag
- Gebiete mit subtropischer Warmluft.
- Gebiete mit arktischer Kaltluft.

Ausführliche Erläuterungen siehe besondere Beilagen!

Luftdruckverteilung auf dem Atlantischen Ozean.

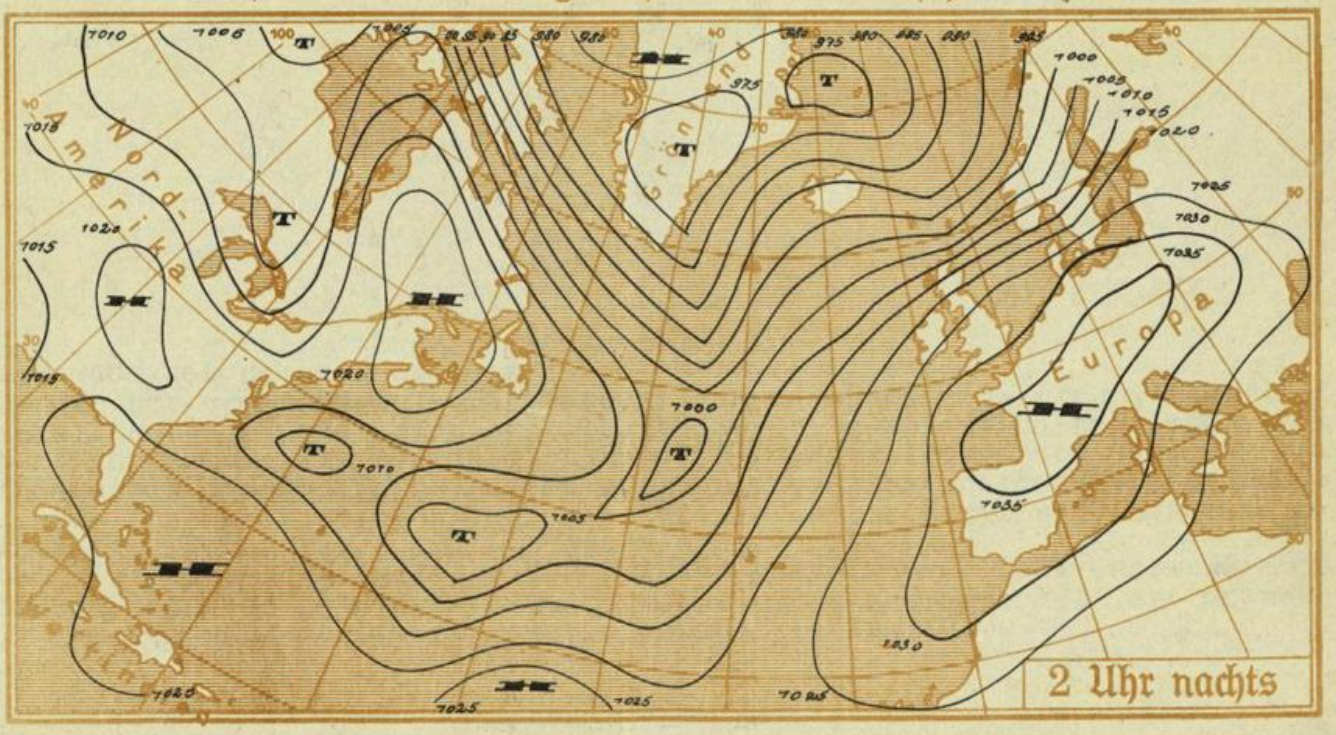

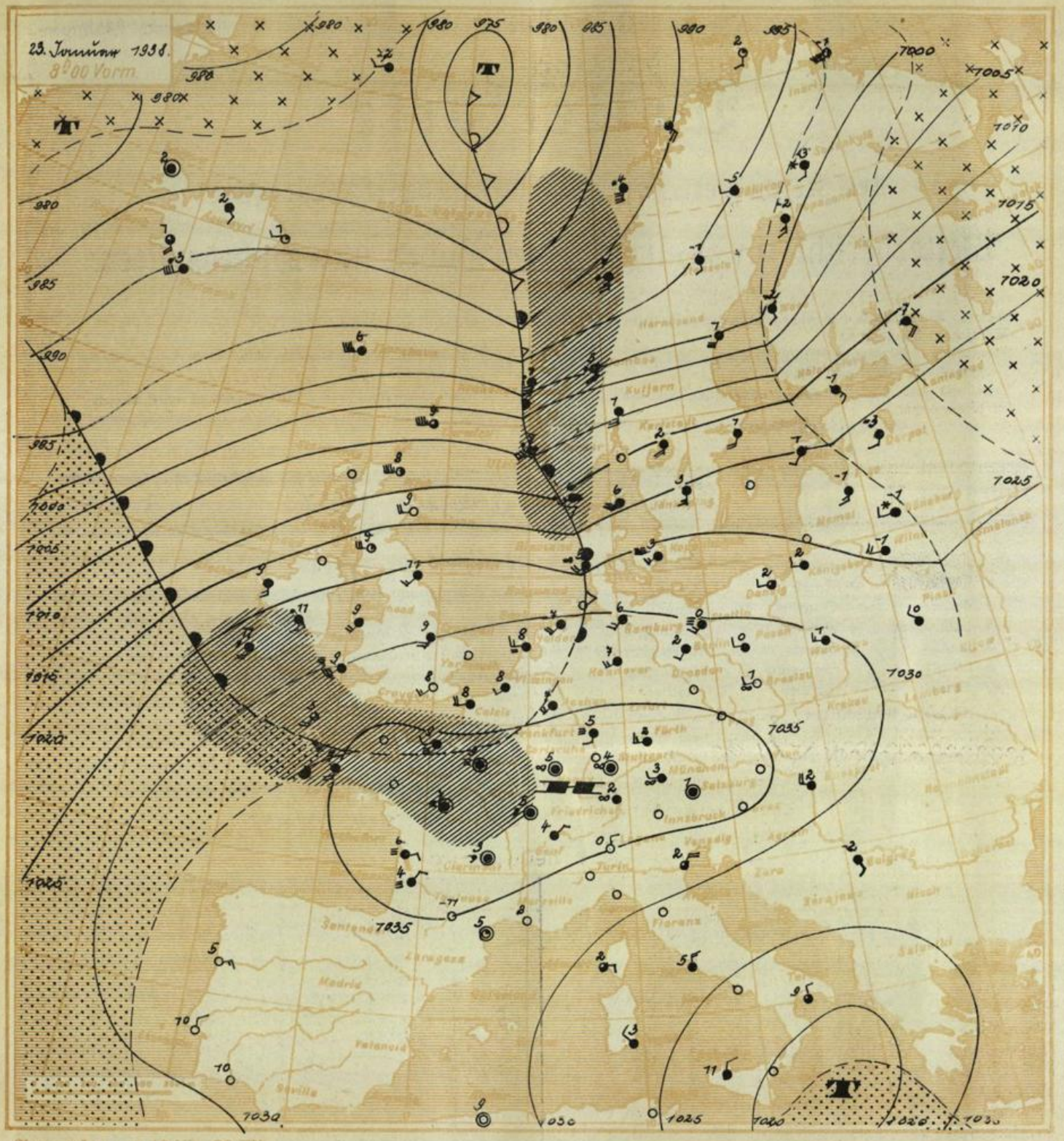

Ausgegeben um 10 Uhr 30 Min.:

Süddeutschland befindet sich im Bereich des über West- und Mitteleuropa liegenden Hochdruckgebietes. Dabei werden wir von den aus Westen kommenden Luftströmungen gestreift, ohne unmittelbar in den Einflußbereich des über Nordeuropa ziehenden Tiefdruckgebietes mit einbezogen zu werden, Bei der Verschiedenartigkeit der aus Westen zugeführten Luftmassen kommt es vielfach zu Bewölkung und Nebel, aber nur zu geringen Niederschlägen.

Voraussichtliche Witterung für W.,B. und H, bis Montag abend: Schwache Winde, vorwiegend bewölkt und dunstig. Nur vereinzelt leichte Niederschläge. Temperaturen wenig verändert. In Hochlagen leichter Nachtfrost.

Luftmasse: Übergangsmasse. In großer Höhe mTW.

Ss.

Wetterkarte des Reichswetterdienstes, Ausgabeort Stuttgart

Wetterbericht vom Sonntag dem 23. Januar 19 1938.

Änderung des Luftdrucks in den letzten 3 Stunden in ganzen Millibar

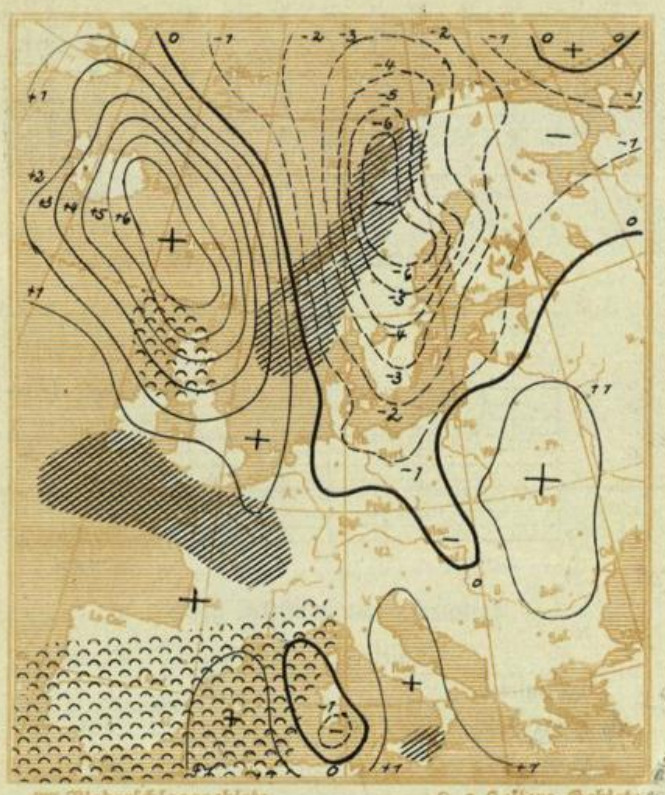

Niederschlagsgebiete — Heitere Gebiete

Luftdruckverteilung gestern 19 Uhr

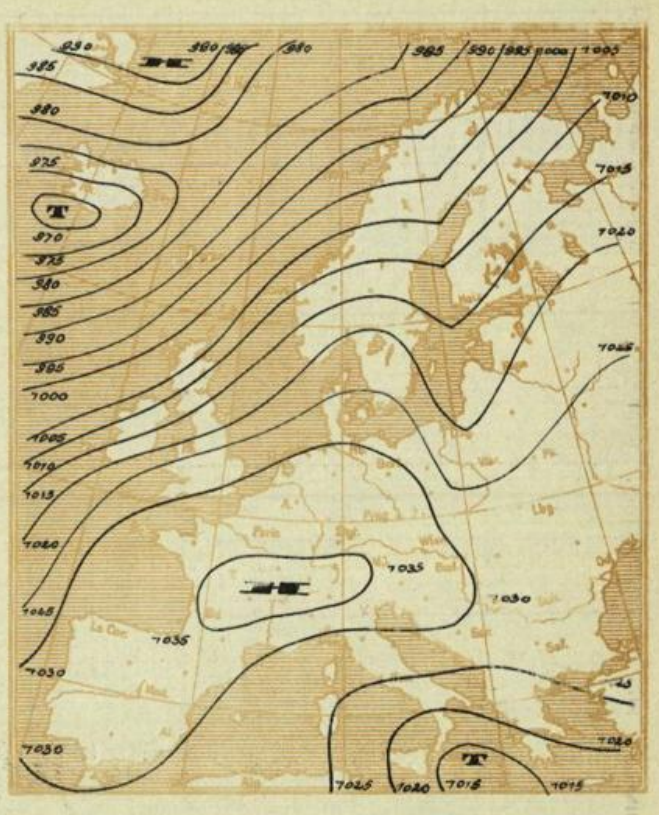

Meldungen von heute morgen 7³⁰ Uhr

	Höhe m über NN	Luftdruck mm	Windrichtung und Stärke	Witterung	Temperatur C° 7 Uhr	Temperatur C° höchste gestern	Temperatur C° tiefste h. nacht	Sonnenscheindauer in Std. gest.	Niederschlag mm	Schneehöhe cm	
Stuttgart *	270	776,9	NW 1	bedeckt	5,3	5,8	5,0	–	0,1		
Hohenheim	402	740,5	SW 1	bedeckt	3,4	4,5	3,0	–	0,3		
Heilbronn	176	761,6	S 2	bedeckt	5,8	6,7	4,9	–	–		
Münsingen	720	711,9	W 1	bedeckt	1,4	2,5	0,2	–	0,5		
Ravensburg	462	736,8	W 1	bedeckt	1,2	4,1	0,2	–	–		
Friedrichshafen *	400	779,4	still	bedeckt	2,0	6,0	0,0	–	–		
Wildbad Sommerbg.	733	711,0	NW 1	bedeckt	3,1	4,1	1,5	0,0	0,2		
Freudenstadt	667	717,4	E 1	bedeckt	2,8	4,6	1,0	–	0,1		
Dreifaltigkeitsbg.	980		SW 1	Dunst	0,8	1,5	1,0	–	1,7	10	
Wertheim	147		still	bedeckt	5,0	7,7	4,5	–	–		
Königstuhl *	563	777,5	SW 2	Nebel	2,7	4,0	2,3	0,0	1,1		
Karlsruhe *	120	777,9	SW 3	bedeckt	6,0	7,0	4,0	–	–		
Baden-Baden *	213	779,1	W 1	bedeckt	5,0	6,5	4,8	–	0,0		
Bad Dürrheim	714		E 1	Nebel	0,0	2,8	-0,4	4,0	–		
St. Blasien	800		still	bedeckt	-1,0	1,0	-1,5	–	0,9		
Badenweiler *	420	778,4	E 1	Dunst	4,0	6,2	3,5	ztw.	–		
Freiburg i. Br. *	265										
Feldberg	1493	646,4	still	Talnebel	1,0	1,6	-2,8			40	
Säntis	2500		WSW5	heiter	-4,0	–	-7,0				
Zugspitze	2962	536,8	W 5	f.bed.	-7,0	-6,0	-8,0				

Der Barometerstand ist bei * auf Meereshöhe umgerechnet.

Temperatur und relative Feuchtigkeit in der freien Atmosphäre

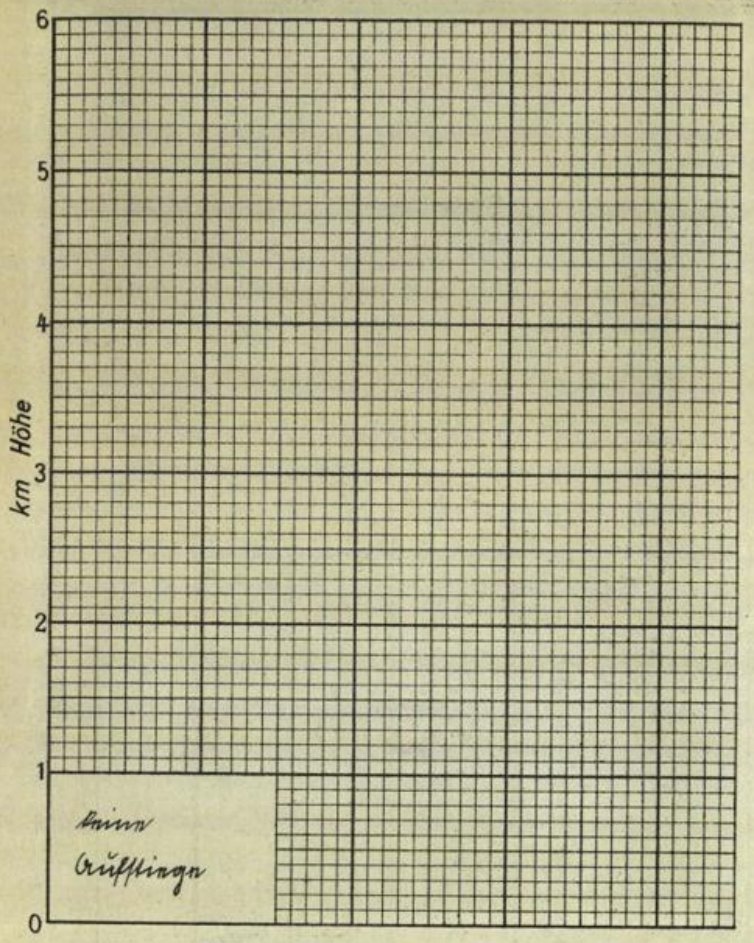

Auf- und Untergang von Sonne und Mond (MEZ.) am 24. Januar 1938. in Stuttgart:

S.A.:	08h03	M.A.:	02h08
S.U.:	17h07	M.U.:	11h34

Luftdruckverlauf in Böblingen (436 m über NN)



Temperaturverlauf in Böblingen



Temperaturtagesmittel gestern in:

	Stuttgart	Böblingen	Karlsruhe
Tagesmittel	5.2	3.8	5.4
langjähr. Mittel	0.8	.	0.3
Abweichung	4.4	.	+5.1

Höhenwindmessungen in km/h

Zeit	Böblingen 11 00	Friedrichshafen		Böblingen	Friedrichshafen
Boden			3000 m		
500 m	W 15		4000 m		
1000 m			4500 m		
1500 m			5000 m		
2000 m			5500 m		
2500 m			6000 m		

Rheinwasserstände in cm:

	Heute 8 Uhr	Änderg seit gestern
Waldshut	240	+-0
Rheinfelden	224	- 4
Breisach	725	- 7
Kehl	272	- 4
Maxau	458	-15
Mannheim	392	-15
Caub	320	-26

24. Jan. 1938
Verlagsort Böblingen

Wetterkarte

des Reichswetterdienstes, Ausgabeort Stuttgart

Wetterbericht für Württemberg, Baden und Hohenzollern

Verlag: Wetterwarte der Flughafenleitung Stuttgart-Böblingen, Flughafen.
Fernsprecher: Stuttgart 91060, Böblingen 277.
Postscheckkonto: Stuttgart 19180.
Auskünfte und Wirtschaftsberatungen aller Art, auch im Abonnement.

Erscheint werktäglich.

Bezugspreis monatlich RM. 1.40.

Bestellungen nehmen alle Postanstalten und Briefträger entgegen. — Bei unregelmäßiger oder verspäteter Lieferung wende man sich an das Zustellpostamt.

Jahrgang 58 | Montag 24. Januar 1938. | Nr. 24.

Zeichenerklärung zur Wetterkarte:

○ wolkenlos	≡ Nebel	◎ Windstille
◔ heiter	= Talnebel	Ostwind 1
◑ halbbedeckt	, Nieseln	Nordwest 3
◕ wolkig	• Regen	Südweststurm 8
● bedeckt	* Schneefall	^ Böenwetter
∞ Dunst	▽ Schauer	↯ Gewitter

Die Pfeile fliegen mit dem Wind. Die Anzahl der halben Querstriche bedeutet die Windstärke in der Beaufort-Skala. Links vom Stationskreis Temperatur in Graden Celsius, rechts (unterstrichen) Niederschlagsmenge der vergangenen Nacht in mm Höhe. Die Zahlen an den Linien gleichen, auf Meereshöhe reduzierten Luftdrucks (Isobaren) bedeuten den Druck in Millibar. 1 Millibar = 3/4 mm Quecksilbersäule.

▲▲▲ Kaltluftfront

▲▲▲ in Bodennähe mit Kaltluftcharakter
vom Boden abgehobene Warmluftfront (Okklusion)
▲▲▲ in Bodennähe mit Warmluftcharakter

▲▲▲ Warmluftfront

Gebiete mit anhaltendem Niederschlag

Gebiete mit subtropischer Warmluft.

Gebiete mit arktischer Kaltluft.

Ausführliche Erläuterungen siehe besondere Beilagen!

Luftdruckverteilung auf dem Atlantischen Ozean.

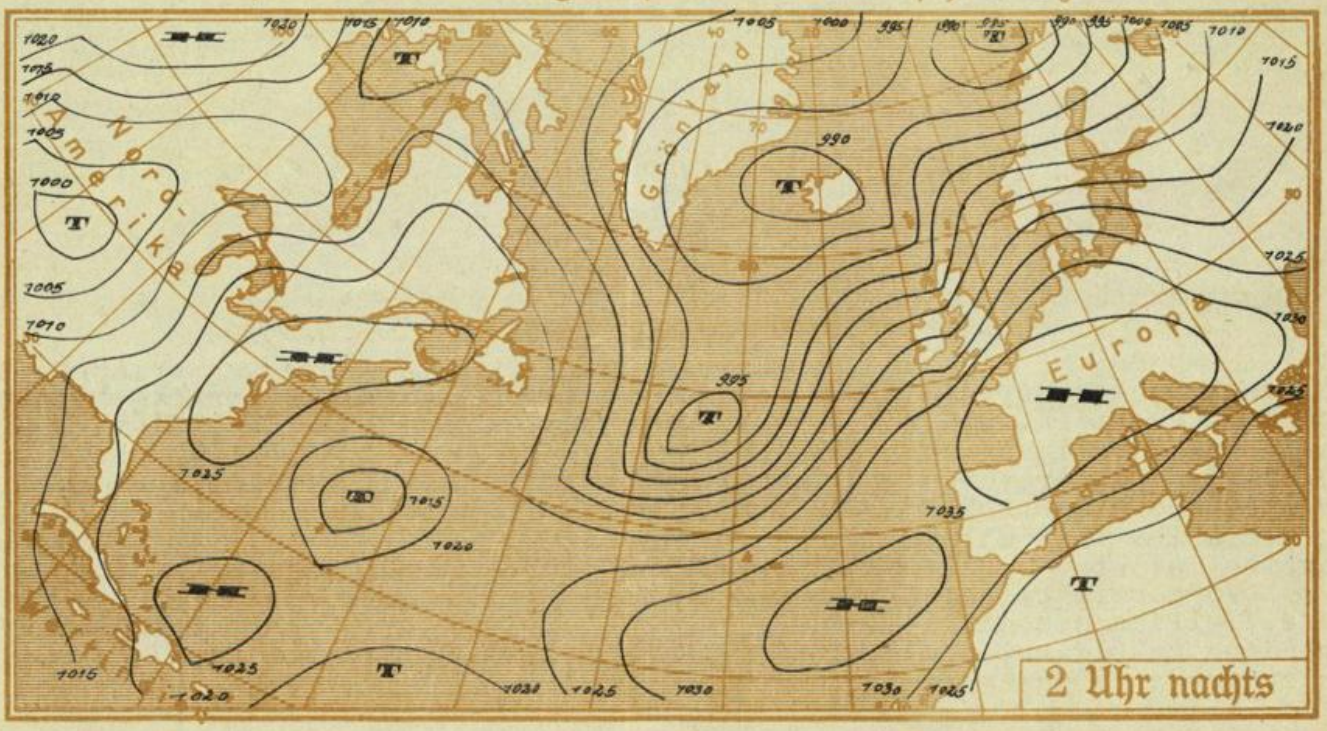

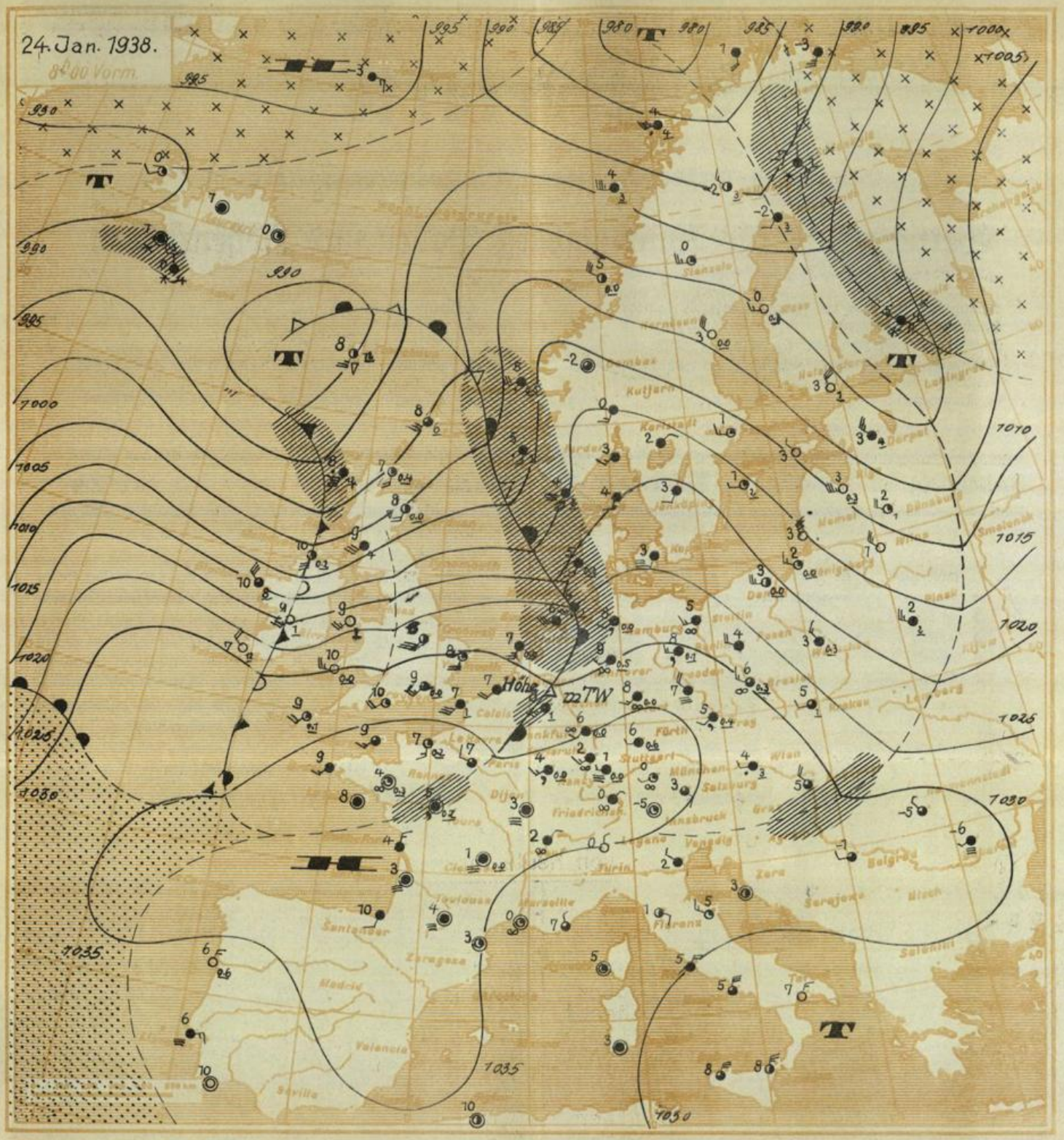

Ausgegeben um 10 Uhr 30 Min.:

Die Druckverteilung hat wenig Änderung erfahren. Das von Frankreich über die Alpen bis zum Balkan reichende Hochdruckgebiet hat sich noch verstärkt. Die auf seiner Vordeseite vorüberziehenden Störungen führen in der Höhe immer noch Warmluft heran, während es in Bodennähe bei wenig veränderten Temperaturen vielfach zu Nebel und Hochnebel kommt. Vereinzelt sind auch geringe Niederschläge möglich. Doch ist zwischendurch, besonders im Südwesten vor allem in Hochlagen mit Aufheiterung zu rechnen. In Tieflagen ist stellenweise leichter Nachtfrost zu erwarten.

Voraussichtliche Witterung für W., B. und H. bis Dienstag abend: Schwache Winde. Vielfach Nebel und Hochnebel, aber höchstens nur geringe Niederschläge. Besonders im Südwesten, vor allem in Hochlagen zwischendurch auch aufheiternd. Temperaturen im ganzen wenig verändert. Stellenweise Nachtfrost. In freien Hochlagen mild.

Luftmasse: Kühle Bodenstörungsschicht, darüber Übergang zu TW.

Ne.

Wetterkarte des Reichswetterdienstes, Ausgabeort Stuttgart

Wetterbericht vom Montag dem 24. Januar 1938.

Änderung des Luftdrucks in den letzten 3 Stunden in ganzen Millibar

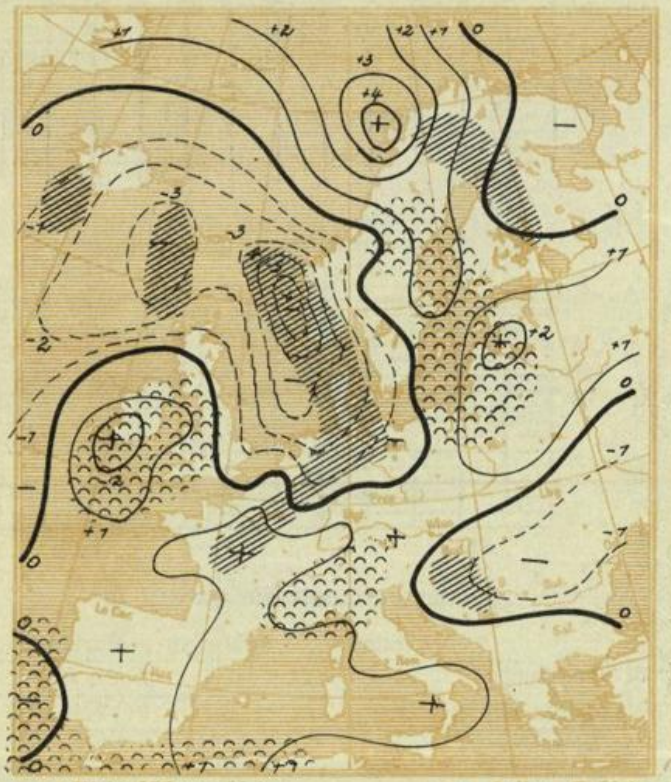

Luftdruckverteilung gestern 19 Uhr

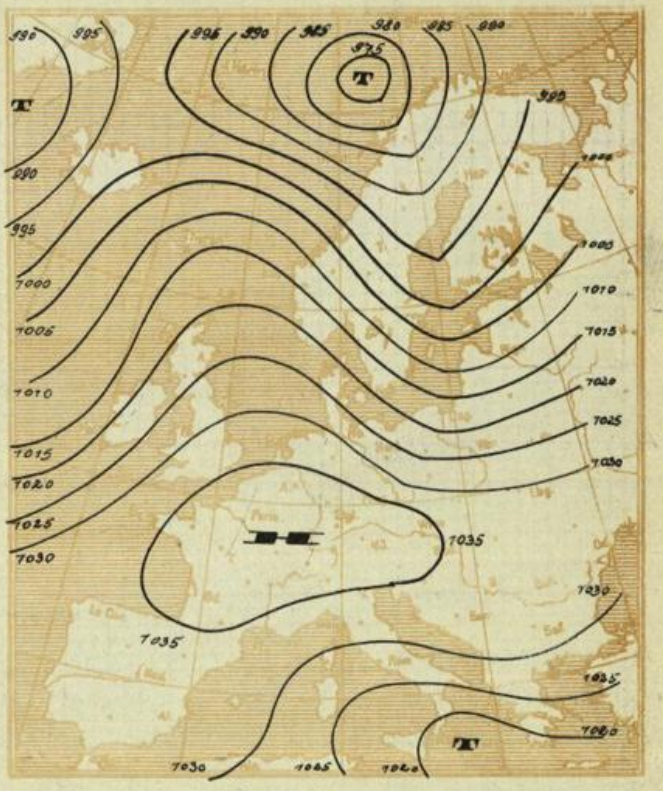

Meldungen von heute morgen 7³⁰ Uhr

	Höhe m über NN	Luftdruck mm	Windrichtung und Stärke	Witterung	Temperatur C° 7 Uhr	Temperatur C° höchste gestern	Temperatur C° tiefste h. nacht	Sonnenscheindauer in Std. gest.	Niederschlag mm	Schneehöhe cm	
Stuttgart *	270	778,0	WSW 1	bedeckt	2,2	8,6	2,0				
Hohenheim	402	740,8	SW 2	bedeckt	0,9	6,8	0,8				
Heilbronn	176	762,2	SW 2	bedeckt	3,1	7,7	1,4		0,3		
Münsingen	720	711,7	still	heiter	-2,4	3,6	-2,8		0,2		
Ravensburg	462	736,0	SW 1	bedeckt	0,8	3,4	-1,3				
Friedrichshafen *	400	780.7	NE 1	bedeckt	-0,0	4,0	-0,0				
Wildbad Sommerbg.	733	711,3	still	heiter	2,8	5,2	1,7	0,3	0,1		
Freudenstadt	667	717,7	NW 1	heiter	-0,8	5,0	-1,0				
Dreifaltigkeitsbg.	980	689,8	S 1	heiter	1,8	1,6	-0,8		0,1	5	
Wertheim	147		S 2	bedeckt	6,6	8,2	5,2				
Königstuhl *	563	777,6	SSW 2	Nebel	1,8	4,6	2,0		1,1		
Karlsruhe *	120	778,7	SW 3	bedeckt	3,0	9,0	2,0		1,1		
Baden-Baden *	213	778,7	W 1	bedeckt	3,6	8,4	0,6				
Bad Dürrheim	714		S 1	Nebel	0,2	3,5	0,0				
St. Blasien	800		W 1	heiter	-3,6	2,2	-4,0				
Badenweiler *	420	778,7	E 1	Nebel	1,6	5,6	0,6				
Freiburg i. Br. *	265	778,6	S 1	bedeckt	3,0	9,0	2,0				
Feldberg	1493	647,6	WSW 3	Talnebel	2,0	2,7	-1,3	6,5		35	
Säntis	2500	572,5	WNW 4	heiter	1,0	-	-2,0				
Zugspitze	2962	539,4	WSW 4	heiter	-3,0	-6,0	-6,0				

Der Barometerstand ist bei * auf Meereshöhe umgerechnet.

Temperatur und relative Feuchtigkeit in der freien Atmosphäre

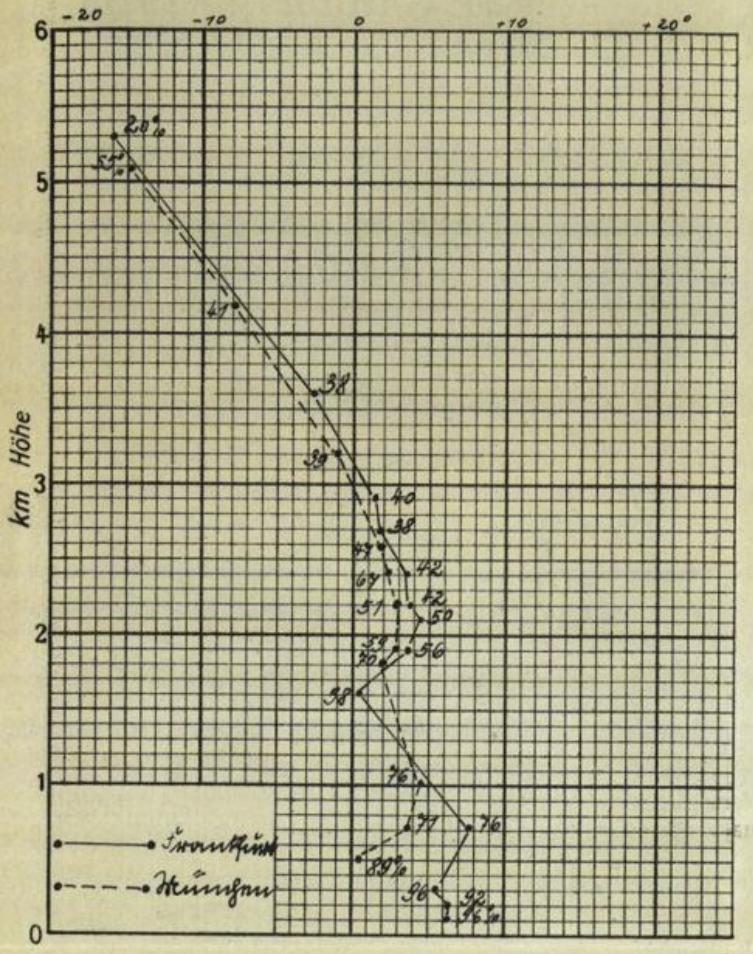

Höhenwindmessungen in km/h

Zeit	Böblingen	Friedrichshafen		Böblingen	Friedrichshafen
Boden			3000 m		
500 m			3500 m		
1000 m			4000 m		
1500 m			4500 m		
2000 m			5500 m		
2500 m			6000 m		

Auf- und Untergang von Sonne und Mond (MEZ.) am 25. Januar 1938. in Stuttgart:

S.A.:	08h 02	M.A.:	03h 09
S.U.:	17h 08	M.U.:	12h 09

Luftdruckverlauf in Böblingen (436 m über NN)



Temperaturverlauf in Böblingen

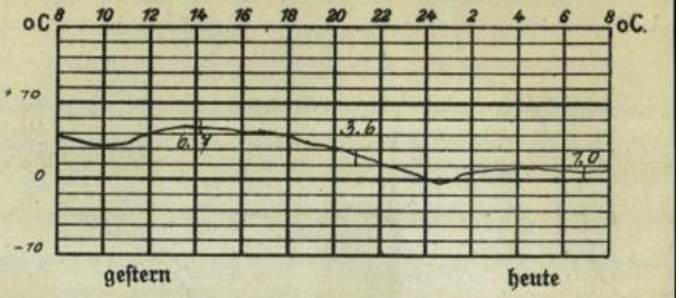

Temperaturtagesmittel gestern in:

	Stuttgart	Böblingen	Karlsruhe
Tagesmittel	6.6	4.4	7.3
langjähr. Mittel	0.8	.	0.9
Abweichung	+5.8	.	+6.4

Rheinwasserstände in cm:

	Heute 8 Uhr	Ändrg seit gestern
Waldshut	220	- 20
Rheinfelden	224	+- 0
Breisach	720	- 5
Kehl	.	.
Maxau	.	.
Mannheim	372	- 20
Caub	301	- 79

25. Jan. 1938
Verlagsort Böblingen

Wetterkarte

des Reichswetterdienstes, Ausgabeort Stuttgart

Wetterbericht für Württemberg, Baden und Hohenzollern

Verlag: Wetterwarte der Flughafenleitung Stuttgart-Böblingen, Flughafen.
Fernsprecher: Stuttgart 91060, Böblingen 277.
Postscheckkonto: Stuttgart 19180.
Auskünfte und Wirtschaftsberatungen aller Art, auch im Abonnement.

Erscheint werktäglich.
Bezugspreis monatlich RM. 1.40.
Bestellungen nehmen alle Postanstalten und Briefträger entgegen. — Bei unregelmäßiger oder verspäteter Lieferung wende man sich an das Zustellpostamt.

Jahrgang 58 | Dienstag 25. Januar 1938. | Nr. 25.

Zeichenerklärung zur Wetterkarte:

○ wolkenlos	≡ Nebel	◎ Windstille
◔ heiter	=̣ Talnebel	Ostwind 1
◑ halbbedeckt	, Nieseln	Nordwest 3
◕ wolkig	• Regen	Südweststurm 8
● bedeckt	* Schneefall	^ Böenwetter
∞ Dunst	▽ Schauer	Gewitter

Die Pfeile fliegen mit dem Wind. Die Anzahl der halben Querstriche bedeutet die Windstärke in der Beaufort-Skala. Links vom Stationskreis Temperatur in Graden Celsius, rechts (unterstrichen) Niederschlagsmenge der vergangenen Nacht in mm Höhe. Die Zahlen an den Linien gleichen, auf Meereshöhe reduzierten Luftdrucks (Isobaren) bedeuten den Druck in Millibar. 1 Millibar = 3/4 mm Quecksilbersäule.

▲▲▲ Kaltluftfront
▲▲▲ in Bodennähe mit Kaltluftcharakter
⌒⌒⌒ vom Boden abgehobene Warmluftfront (Okklusion)
▲▲▲ in Bodennähe mit Warmluftcharakter
▲▲▲ Warmluftfront

Gebiete mit anhaltendem Niederschlag

Gebiete mit subtropischer Warmluft.

Gebiete mit arktischer Kaltluft.

Ausführliche Erläuterungen siehe besondere Beilagen!

Luftdruckverteilung auf dem Atlantischen Ozean.

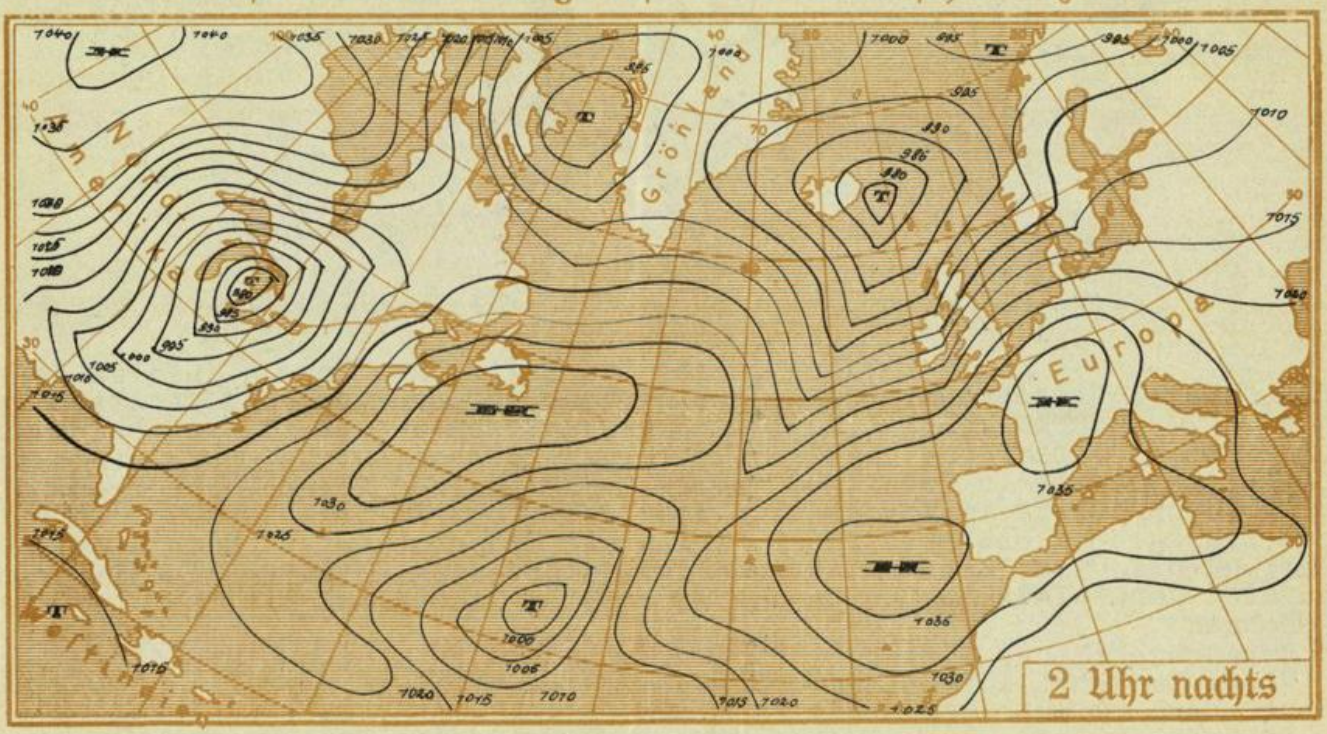

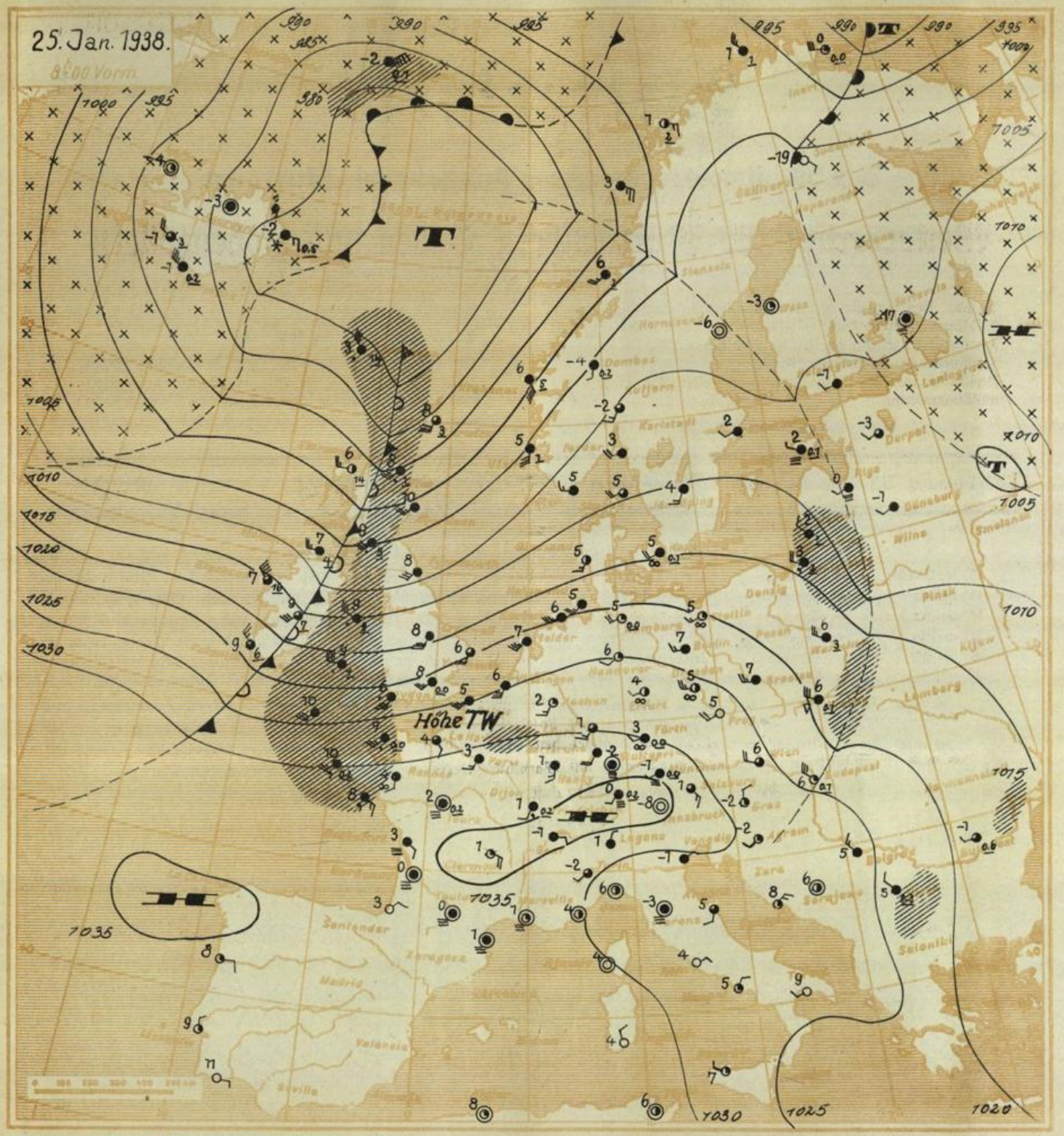

Ausgegeben um 10 Uhr 30 Min.:

Während über den britischen Inseln infolge der dort vorhandenen Luftmassenunterschiede eine neue, vorerst wohl die letzte Störung zur Ausbildung gekommen ist, hat sich über unserem Gebiet im Bereich hohen Druckes stark absinkende und damit wolkenauflösende Luftbewegung eingestellt. Dies hat besonders in Hochlagen starke Erwärmung zur Folge. Vorübergehend ist später hauptsächlich im Norden stärkere Bewölkung mit höchstens nur leichten Niederschlägen zu erwarten. Dabei werden die Temperaturen in Hochlagen etwas zurückgehen in Tieflagen keine wesentliche Änderung erfahren. Anschliessend wird sich dann wieder Aufheiterung einstellen. Nachts ist mit leichtem Frost zu rechnen.

Voraussichtliche Witterung für W., B. und H. bis Mittwoch abend: Veränderliche Winde. Zunächst aufheiternd. Später hauptsächlich im Norden vorübergehend stärker bewölkt aber höchstens nur leichte Niederschläge. Dann wieder Aufheiterung. In Hochlagen Temperaturen etwas zurückgehend. In Tieflagen leichter Nachtfrost und vereinzelt Frühnebel.

Luftmasse: Kalte Bodenstörungsschicht, in der Höhe Übergangsmasse zu mTW.

Ne.

Wetterkarte des Reichswetterdienstes, Ausgabeort Stuttgart

Wetterbericht vom Dienstag dem 25. Januar 1938.

Änderung des Luftdrucks in den letzten 3 Stunden in ganzen Millibar

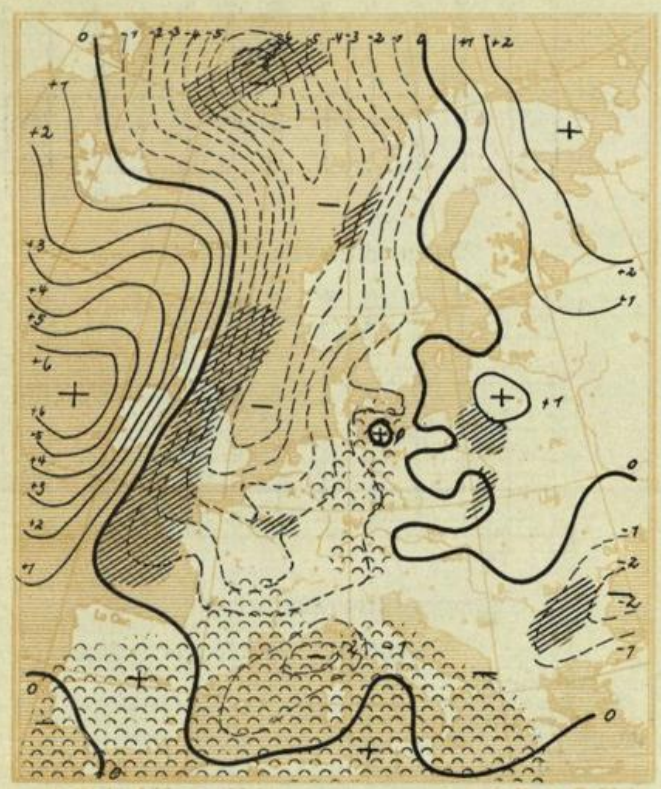

Niederschlagsgebiete

Luftdruckverteilung gestern 19 Uhr

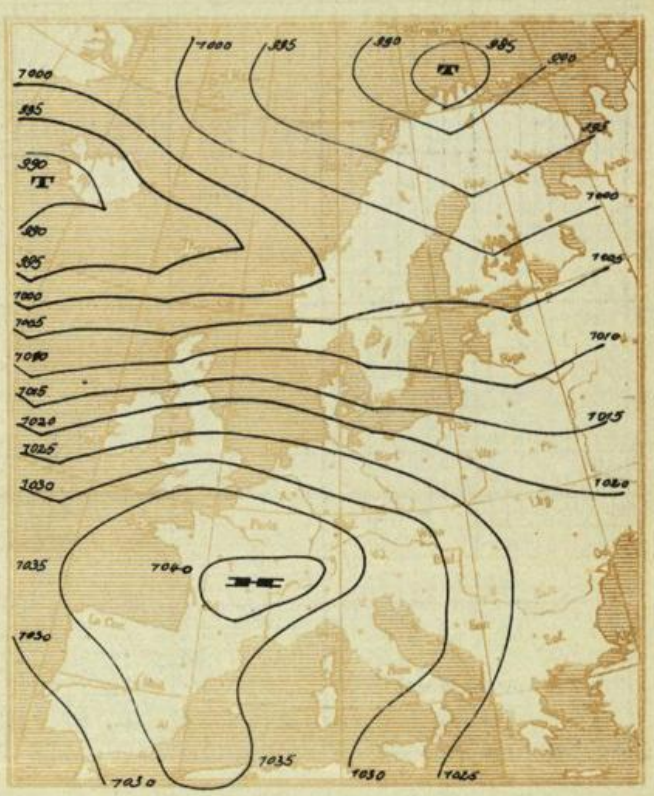

Heitere Gebiete

Meldungen von heute morgen 7³⁰ Uhr

	Höhe m über NN	Luftdruck mm	Windrichtung und Stärke	Witterung	Temperatur C° 7 Uhr	Temperatur C° höchste gestern	Temperatur C° tiefste h. nacht	Sonnenscheindauer in Std. gest.	Niederschlag mm	Schneehöhe cm	
Stuttgart *	270	775,2	W 2	Nebel	-0,7	7,1	-0,8	0,2			
Hohenheim	402	734,7	still	Nebel	-2,6	6,8	-3,7	0,1			
Heilbronn	176	759,2	SW 2	bedeckt	3,3	7,7	2,8		0,0		
Münsingen	720	708,5	still	heiter	-4,3	5,8	-5,3	5,0			
Ravensburg	462	733,9	SW 2	bedeckt	-0,8	1,5	-0,8				
Friedrichshafen *	400	778,0	SW 1	Nebel	-0,1	4,0	-0,0		0,2		
Wildbad Sommerbg.	733	707,9	W 1	heiter	7,3	8,4	-1,0	0,7			
Freudenstadt	667	714,4	E 1	heiter	-2,0	6,0	-2,9	6,5			
Dreifaltigkeitsbg.	980	687,4	W 1	heiter	8,0	5,9	2,2				
Wertheim	147		SW 1	bedeckt	4,0	6,6	2,1				
Königstuhl *	563	775,0	SSW 2	Nebel	-0,2	5,2	-0,4		0,3		
Karlsruhe *	120	774,6	SSW 4	bedeckt	3,0	8,0	3,0				
Baden-Baden *	213	775,8	SW 1	bedeckt	1,8	6,0	1,5		0,1		
Bad Dürrheim	714		SE 1	heiter	-3,2	6,7	-4,5				
St. Blasien	800		W 1	heiter	-5,7	2,5	-6,0	4,0			
Badenweiler *	420	775,6	SW 1	Nebel	-1,4	6,5	-1,4				
Freiburg i. Br. *	265	778,3	WSW 1	bedeckt	0,0	7,0	0,0				
Feldberg	1493	848,0	WSW 3	heiter	5,0	7,3	3,0	8,8		20	
Säntis	2500	571,7	WSW 4	heiter	-2,0	0,0	-3,0				
Zugspitze	2962	537,1	NW 5	heiter	-8,0	-	-7,0				

Der Barometerstand ist bei * auf Meereshöhe umgerechnet.

Temperatur und relative Feuchtigkeit in der freien Atmosphäre

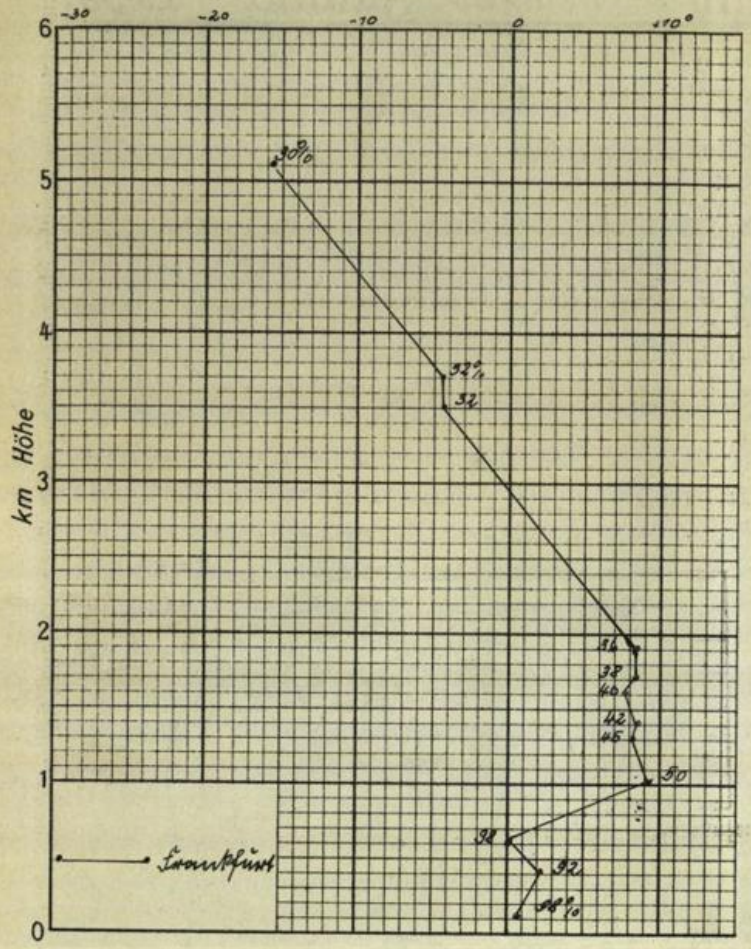

Auf- und Untergang von Sonne und Mond (MEZ.) am 26. Januar 1938 in Stuttgart:

S.A.:	08h07	M.A.:	04h07
S.U.:	17h10	M.U.:	12h50

Luftdruckverlauf in Böblingen (436 m über NN)

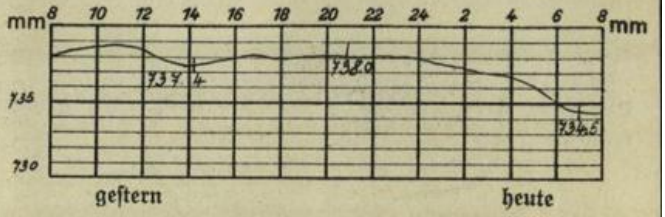

Temperaturverlauf in Böblingen

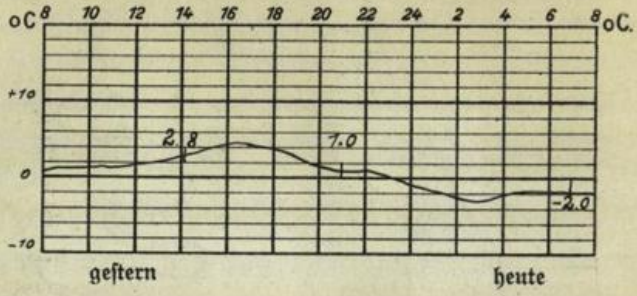

Temperaturtagesmittel gestern in:

	Stuttgart	Böblingen	Karlsruhe
Tagesmittel	3.7	1.5	4.9
langjähr. Mittel	0.9	·	0.6
Abweichung	+2.6	·	+4.3

Höhenwindmessungen in km/h

Zeit	Böblingen	Friedrichshafen		Böblingen	Friedrichshafen
Boden			3000 m		
500 m			3500 m		
1000 m			4000 m		
1500 m			4500 m		
2000 m			5000 m		
2500 m			6000 m		

Rheinwasserstände in cm:

	Heute 8 Uhr	Ändrg seit gestern
Waldshut	214	- 6
Rheinfelden	·	·
Breisach	113	-.2
Kehl	249	-12
Maxau	426	-15
Mannheim	351	-21
Caub	280	-21

Ergänzung zum Wetterbericht: Über unserem Gebiet liegt heute ein charakterstischer Fall von Temperaturumkehr vor. In der Höhe ist bei hohem Druck stark absinkende Luftbwegung, verstärkt auf der Vorderseite der über den britischen Inseln liegende Störung, vorhanden. Das Absinken bringt die Luft unter höheren Druck und bewirkt damit ihre Erwärmung. In Bodennähe lagert bei fast völliger Windstille eine flache Kaltluftschicht, die sich infolge Ausstrahlung abkühlt. So kommen erstaunliche Temperaturunterschiede zwische Hoch-und Tieflagen zu stande. Heute Morgen meldet z.B. der Dreifaltigkeitsberg + 8 Grad, der Feldberg Schwarzwald +5 Grad, der Sommerberg bei Wildbad + 7 Grad, während in Stuttgart heute Morgen -07, in Böblingen -2,0, in Freiburg 0 Grad gemessen wurden. Die Erwärmung in der Höhe kann im allgemeinen nur in freien Hochlagen auftreten, während Hochflächen ebenfalls der abkühlenden Wirkung der Austrahlung ausgesetzt sind (Münsingen -4 Grad, Freudenstadt - 2 Grad) Charakteristisch für die Temperaturumkehr ist auch die grosse Trockenheit in der Höhe. (Dreifaltigkeitsberg 10%, Feldberg 20% relative Feuchtigkeit) Vergl. auch den oben eingetragenen Aufstieg.

26. Jan. 1938

Verlagsort Böblingen

Wetterkarte

des Reichswetterdienstes, Ausgabeort Stuttgart

Wetterbericht für Württemberg, Baden und Hohenzollern

Verlag: Wetterwarte der Flughafenleitung Stuttgart-Böblingen, Flughafen.
Fernsprecher: Stuttgart 91060, Böblingen 277.
Postscheckkonto: Stuttgart 19180.
Auskünfte und Wirtschaftsberatungen aller Art, auch im Abonnement.

Erscheint werktäglich.

Bezugspreis monatlich RM. 1.40.

Bestellungen nehmen alle Postanstalten und Briefträger entgegen. — Bei unregelmäßiger oder verspäteter Lieferung wende man sich an das Zustellpostamt.

Jahrgang 58 | Mittwoch 26. Januar 1938. | Nr. 26.

Zeichenerklärung zur Wetterkarte:

○ wolkenlos	≡ Nebel	◎ Windstille
◔ heiter	= Talnebel	Ostwind 1
◑ halbbedeckt	, Rieseln	Nordwest 3
◕ wolkig	• Regen	Südweststurm 8
● bedeckt	* Schneefall	^ Böenwetter
∞ Dunst	▽ Schauer	⚡ Gewitter

Die Pfeile fliegen mit dem Wind. Die Anzahl der halben Querstriche bedeutet die Windstärke in der Beaufort-Skala. Links vom Stationskreis Temperatur in Graden Celsius, rechts (unterstrichen) Niederschlagsmenge der vergangenen Nacht in mm Höhe. Die Zahlen an den Linien gleichen, auf Meereshöhe reduzierten Luftdrucks (Isobaren) bedeuten den Druck in Millibar. 1 Millibar = 3/4 mm Quecksilbersäule.

▲▲▲ Kaltluftfront
▲▲▲ in Bodennähe mit Kaltluftcharakter
vom Boden abgehobene Warmluftfront (Okklusion)
▲▲▲ in Bodennähe mit Warmluftcharakter
▲▲▲ Warmluftfront

Gebiete mit anhaltendem Niederschlag

Gebiete mit subtropischer Warmluft.

Gebiete mit arktischer Kaltluft.

Ausführliche Erläuterungen siehe besondere Beilagen!

Luftdruckverteilung auf dem Atlantischen Ozean.

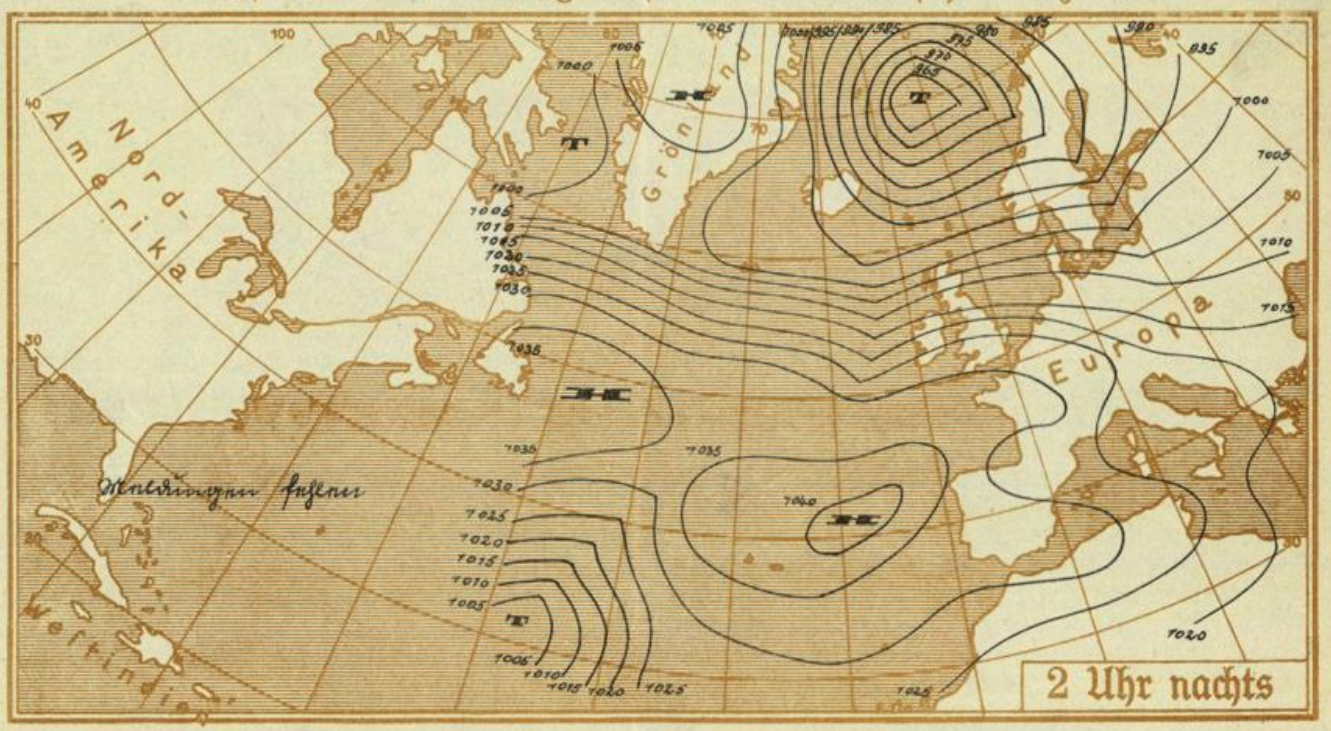

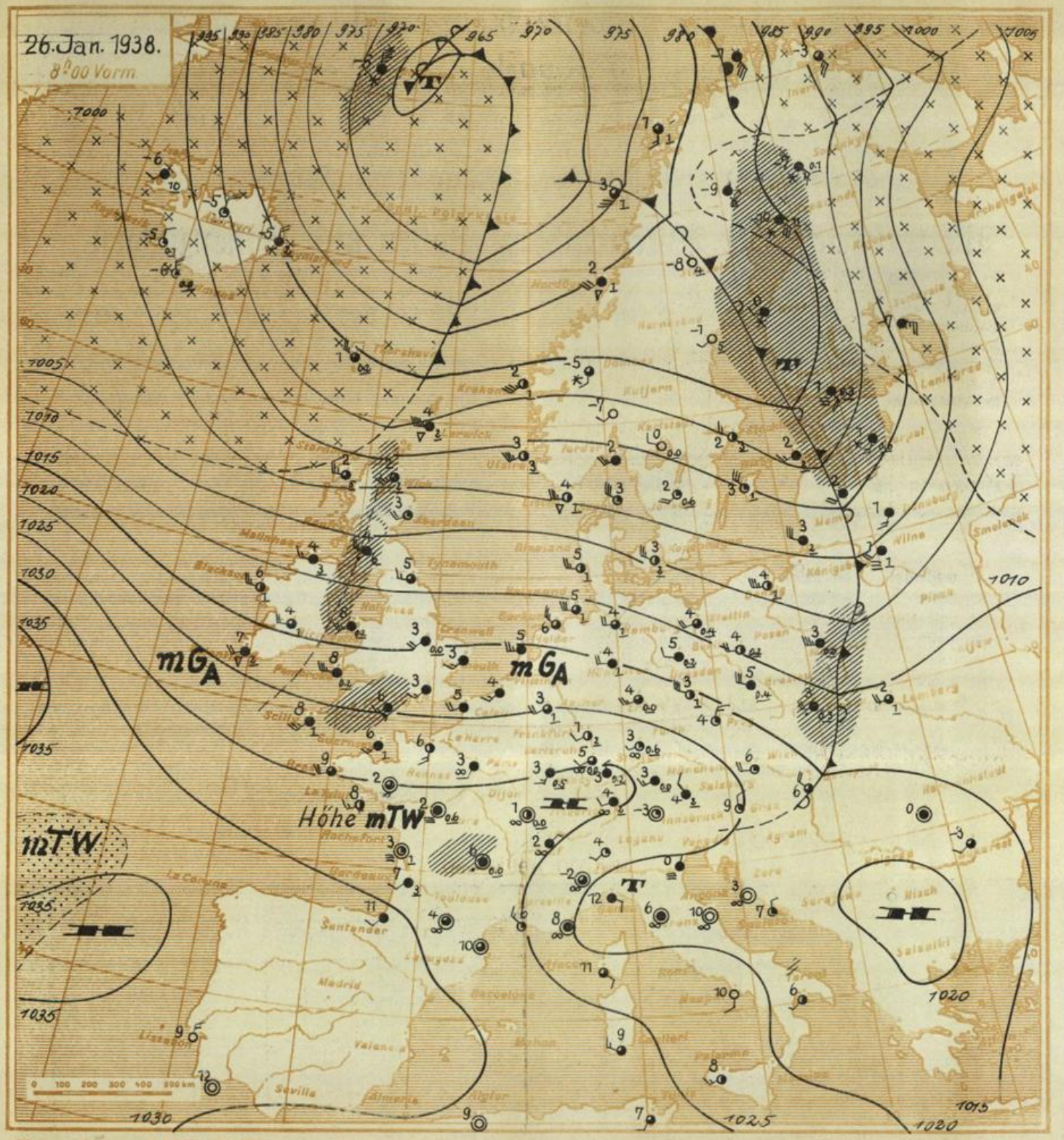

Ausgegeben um 10 Uhr 30 Min.:

Auf der Rückseite der gestern bei den britischen Inseln gelegenen Störung sind kühlere Luftmassen zu uns gelangt, was in Hochlagen beträchtliche Abkühlung zur Folge hatte. Doch ist auch jetzt noch keine beständige Witterung zu erwarten, da die über dem Ostatlantik bestehende Luftmassen- und Strömungsverteilung keinen völligen Druckausgleich aufkommen lässt. Wir rechnen deshalb bei westlichen Winden mit wechselnder Bewölkung und hauptsächlich im Norden auch mit leichten Niederschlägen, wobei die Temperaturen in tieferen Lagen keine wesentliche Änderung erfahren.

Voraussichtliche Witterung für W., B. und H. bis Donnerstag abend: Winde um West. Bei höchstens kurzen Zwischenaufheiterungen vorwiegend bewölkt, hauptsächlich im Norden auch leichte Niederschläge. In Tieflagen Temperaturen wenig verändert. Im Süden vereinzelt schwacher Nachtfrost.

Luftmasse: Kaltluft gemässigter Breiten (mG_A).

Ne.

Wetterkarte des Reichswetterdienstes, Ausgabeort Stuttgart

Wetterbericht vom Mittwoch dem 26. Januar 1938.

Änderung des Luftdrucks in den letzten 3 Stunden in ganzen Millibar

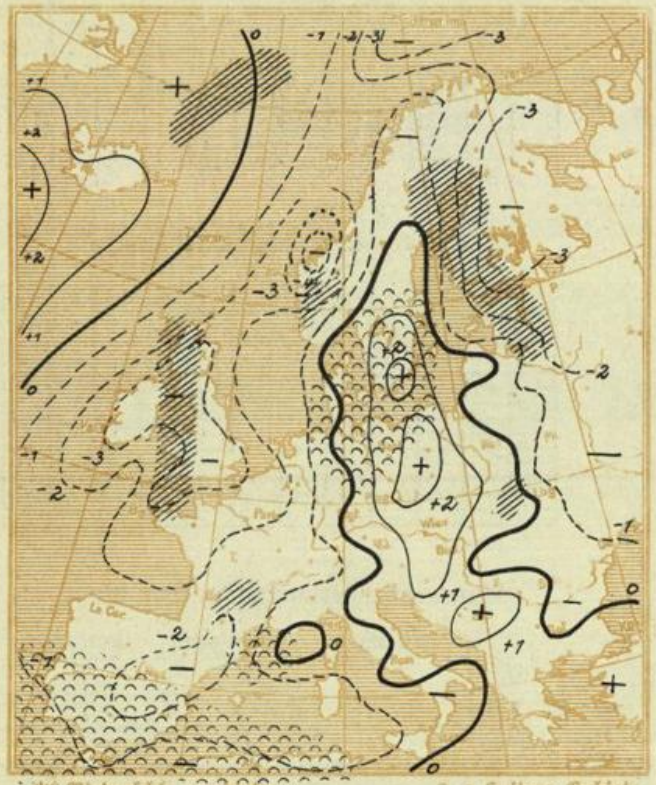

Luftdruckverteilung gestern 18 Uh.

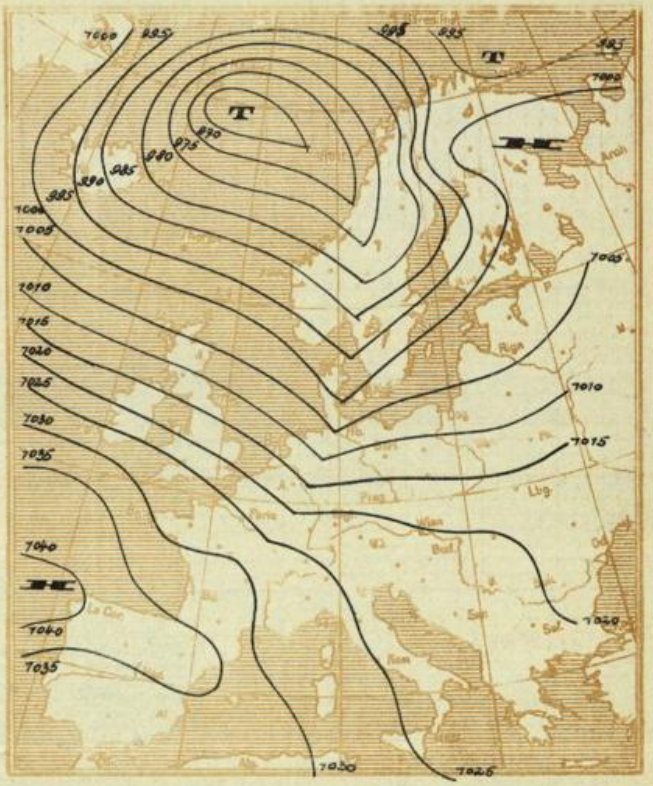

Meldungen von heute morgen 7³⁰ Uhr

	Höhe m über NN	Luftdruck mm	Windrichtung und Stärke	Witterung	Temperatur C° 7 Uhr	Temperatur C° höchste gestern	Temperatur C° tiefste h. nacht	Sonnenscheindauer in Std. gest.	Niederschlag mm	Schneehöhe cm	
Stuttgart *	270	768,9	WSW 4	bedeckt	3,7	7,6	3,6	4,0	1,0		
Hohenheim	402	732,1	NW 3	Regen	3,4	7,4	3,3	6,4	0,3		
Heilbronn	176	752,5	SW 2	bewölkt	4,4	6,6	4,0		0,6		
Münsingen	720	703,5	W 3	bedeckt	1,3	9,5	0,5	8,0	1,1		
Ravensburg	462	727,6	W 3	bedeckt	3,1	1,0	-0,2				
Friedrichshafen *	400	770,6	WSW 2	bedeckt	4,0	-	-1,0		2,0		
Wildbad Sommerbg.	733	702,5	SW 3	bedeckt	1,8	16,4	0,1	7	3,0		
Freudenstadt	667	708,8	SW 3	bedeckt	1,8	16,4	1,5	8,1	1,5		
Dreifaltigkeitsbg.	980	681,7	W 3	bewölkt	-1,0	12,4	-0,9				
Wertheim	147		SSW 1	bedeckt	4,0	8,8	3,5	ztw.	0,7		
Königstuhl *	563	768,7	WSW 3	Nebel	1,2	7,3	1,1	6,6	1,1		
Karlsruhe *	120	769,2	WSW 3	bedeckt	5,0	6,0	5,0	3,4	0,3		
Baden-Baden *	213	769,4	W 1	bewölkt	4,2	8,3	3,6	4,6	1,3		
Bad Dürrheim	714		SW 1	heiter	0,4	7,6	-4,0	6,6			
St. Blasien	800		still	bewölkt	1,0	7,0	0,6	7,2	1,2		
Badenweiler *	420	770,3	SE 3	bedeckt	3,2	11,8	3,0	ztw.	1,0		
Freiburg i. Br. *	265	769,9	WSW 3	bewölkt	4,0	13,0	-1,0		1,0		
Feldberg	1493	639,2	WNW 5	bedeckt	-4,6	9,1	-5,3	8,6	1,0	30	
Säntis	2500	562,1	W 7	Nebel	-7,0	-	-9,0				
Zugspitze	2962	528,7	WNW 4	Nebel	-11,0	-1,0	-11,0		0,6		

Der Barometerstand ist bei * auf Meereshöhe umgerechnet.

Temperatur und relative Feuchtigkeit in der freien Atmosphäre

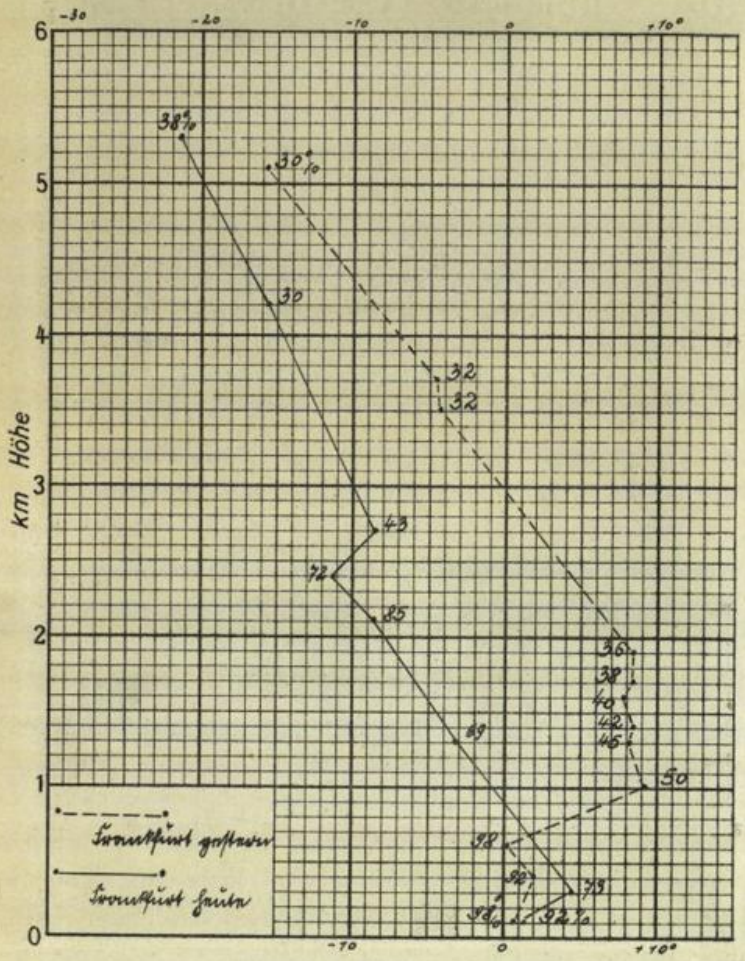

Auf- und Untergang von Sonne und Mond (MEZ.) am 27. Januar 1938 in Stuttgart:

S.A.:	08h00	M.A.:	04h58
S.U.:	17h12	M.U.:	13h38

Luftdruckverlauf in Böblingen (436 m über NN)

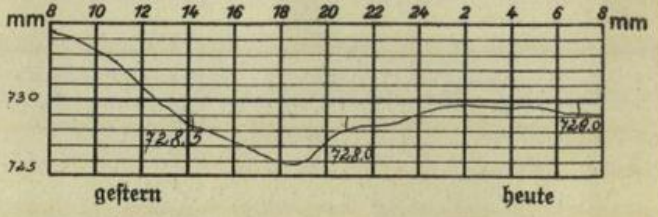

Temperaturverlauf in Böblingen

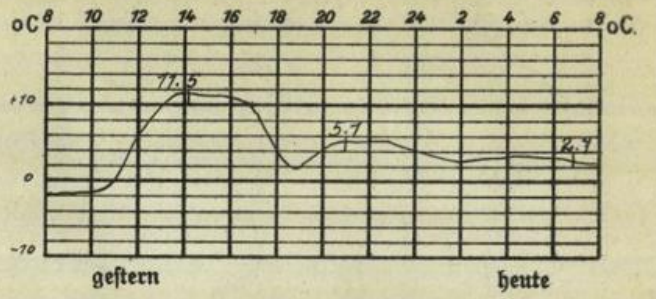

Temperaturtagesmittel gestern in:

	Stuttgart	Böblingen	Karlsruhe
Tagesmittel	5.0	4.9	5.2
langjähr. Mittel	0.9	·	0.8
Abweichung	+4.1	·	+4.4

Höhenwindmessungen in km/h

Zeit	Böblingen 1000	Friedrichshafen 0600		Böblingen	Friedrichshafen
Boden	SW 15	SW 10	3000 m		
500 m	SW 20	WSW 15	3500 m		
1000 m	W 35	W 30	4000 m		
1500 m	·	W 50	4500 m		
2000 m	W 30	·	5000 m		
2500 m	· ·	·	5500 m		
			6000 m		

Rheinwasserstände in cm:

	Heute 8 Uhr	Änderg seit gestern
Waldshut	214	+ 3
Rheinfelden	215	- 4
Breisach	177	- 2
Kehl	248	- 7
Maxau	415	-11
Mannheim	326	-25
Caub	261	-19

Ergänzung zum Wetterbericht: Aus den oben gezeichneten Temperaturregistrierungen der freien Atmosphäre über Frankfurt ist der Luftmassenwechsel von Warmluft zu Kaltluft deutlich zu erkennen. Während in Bodennähe, wo schon gestern eine durch Ausstrahlung abgekühlte flache Kaltluftschicht vorhanden war, die Temperaturen wenig Änderung zeigen, ist in der Höhe in 2000 m ein Temperaturrückgang um 16 Grad eingetreten. Die durch Absinken stark erwärmte Luft wurde verdrängt durch Kaltluft gemässigter Breiten, wobei die gestern vorhandene Temperaturumkehr völlig beseitigt wurde. So meldet der Feldberg, der gestern Morgen 5 Grad Wärme gemessen hatte, heute Morgen 5 Grad Kälte.

27. Jan. 1938
Verlagsort Böblingen

Wetterkarte

des Reichswetterdienstes, Ausgabeort Stuttgart

Wetterbericht für Württemberg, Baden und Hohenzollern

Verlag: Wetterwarte der Flughafenleitung Stuttgart-Böblingen, Flughafen.
Fernsprecher: Stuttgart 91060, Böblingen 277.
Postscheckkonto: Stuttgart 19180.
Auskünfte und Wirtschaftsberatungen aller Art, auch im Abonnement.

Erscheint werktäglich.

Bezugspreis monatlich RM. 1.40.

Bestellungen nehmen alle Postanstalten und Briefträger entgegen. — Bei unregelmäßiger oder verspäteter Lieferung wende man sich an das Zustellpostamt.

Jahrgang 58 | Donnerstag 27. Januar 1938. | Nr. 27.

Zeichenerklärung zur Wetterkarte:

○ wolkenlos	≡ Nebel	◎ Windstille
◔ heiter	= Talnebel	Ostwind 1
◑ halbbedeckt	, Nieseln	Nordwest 3
◕ wolkig	• Regen	Südweststurm 8
● bedeckt	* Schneefall	^ Böenwetter
∞ Dunst	▽ Schauer	Gewitter

Die Pfeile fliegen mit dem Wind. Die Anzahl der halben Querstriche bedeutet die Windstärke in der Beaufort-Skala. Links vom Stationskreis Temperatur in Graden Celsius, rechts (unterstrichen) Niederschlagsmenge der vergangenen Nacht in mm Höhe. Die Zahlen an den Linien gleichen, auf Meereshöhe reduzierten Luftdrucks (Isobaren) bedeuten den Druck in Millibar. 1 Millibar = 3/4 mm Quecksilbersäule.

Kaltluftfront
Warmluftfront
in Bodennähe mit Kaltluftcharakter
vom Boden abgehobene Warmluftfront (Okklusion)
in Bodennähe mit Warmluftcharakter
Gebiete mit anhaltendem Niederschlag
Gebiete mit subtropischer Warmluft.
Gebiete mit arktischer Kaltluft.

Ausführliche Erläuterungen siehe besondere Beilagen!

Luftdruckverteilung auf dem Atlantischen Ozean.

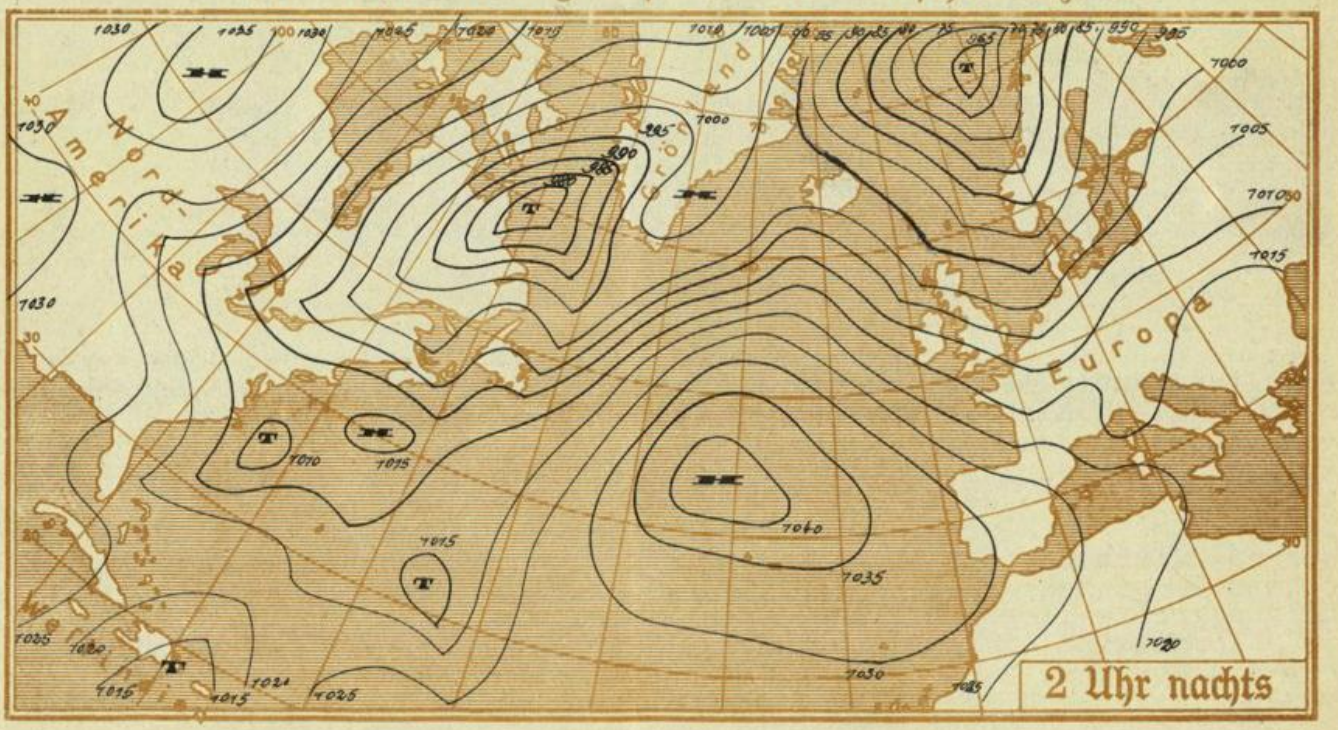

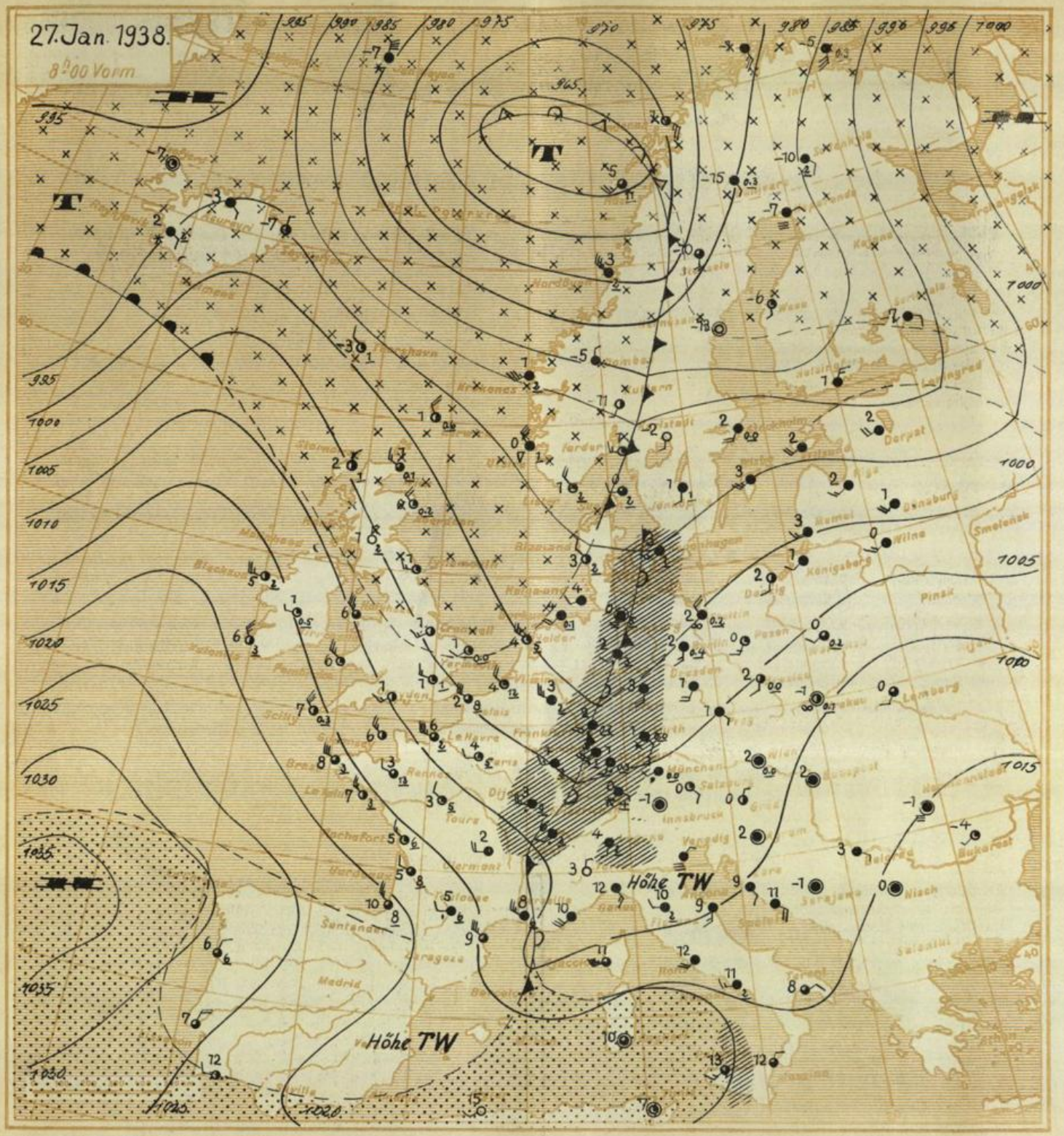

Ausgegeben um 10 Uhr 30 Min.:

Während bis heute morgen in grosser Höhe immer noch verhältnismässig milde und feuchte Luft herangeführt wurde, gelangen nunmhr in Bodennähe kühle aus nördlichen Breiten stammende Luftmassen zu uns. Die Temperaturen erreichen deshalb bis auf weiteres nicht meht die Höhe der letzten Tage. Der Durchzug einer Störung bringt vor allem im Laufe des heutigen Tages noch leichte Regen- und Schneefälle. Später sind bei mehr wechselnder Bewölkung immer noch vereinzelte Niederschläge möglich. Da es besonders nachts auch zu Zwischenaufheiterung kommen kann, ist stellenweise mit Nachtfrost zu rechnen. Im ganzen ist eine Beruhigung der Wetterlage nicht zu erwarten. Die Nullgradgrenze liegt im allgemeinen in 700 bis 800 m NN.

Voraussichtliche Witterung für W., B. und H. bis Freitag abend: Winde um West bis Nordwest. Zunächst bewölkt und einzelne Regen- und Schneefälle. Dann zwischendurch auch aufheiternd. Tagsüber bei wenig veränderten Temperaturen kühl. Stellenweise Nachtfrost.

Luftmasse: Kaltluft gemässigter Breiten (mG_A).

Ne.

Wetterkarte des Reichswetterdienstes, Ausgabeort Stuttgart

Wetterbericht vom Donnerstag dem 27. Januar 1938.

Änderung des Luftdrucks in den letzten 3 Stunden in ganzen Millibar

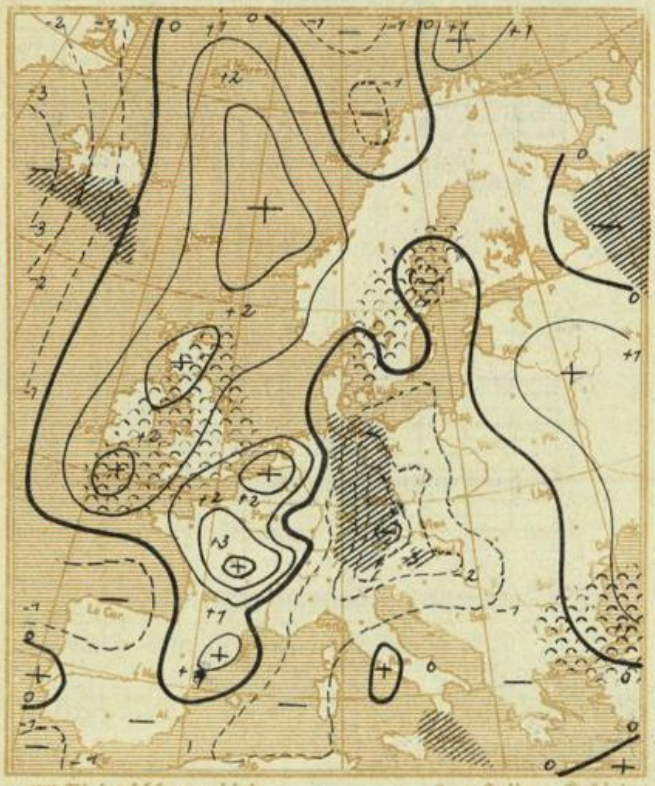

Niederschlagsgebiete Heitere Gebiete

Luftdruckverteilung gestern 19 Uhr

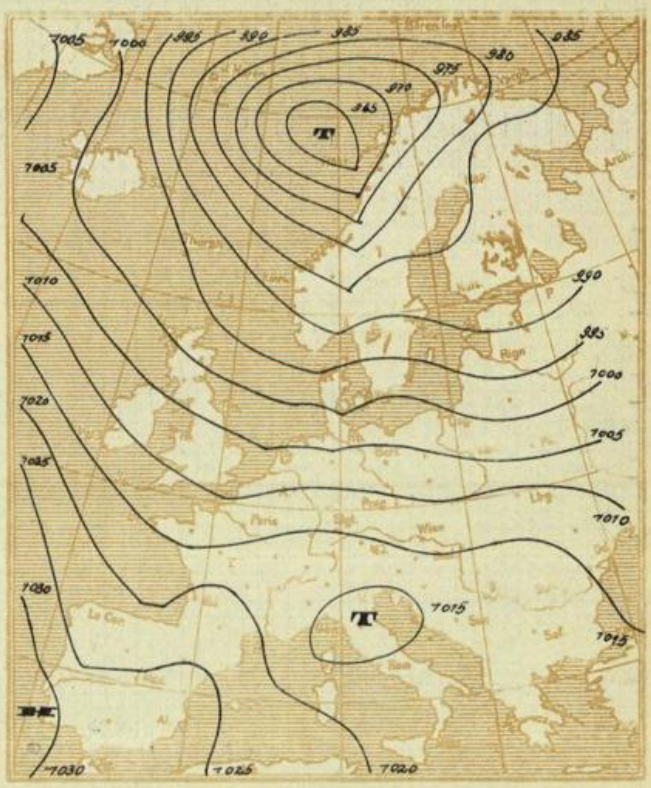

Meldungen von heute morgen 7³⁰ Uhr

	Höhe m über NN	Luftdruck mm	Windrichtung und Stärke	Witterung	Temperatur C° 7 Uhr	Temperatur C° höchste gestern	Temperatur C° tiefste h. nacht	Sonnenscheindauer in Std. gest.	Niederschlag mm	Schneehöhe cm	
Stuttgart *	270	751,5	WSW 2	Regen	1,9	7,5	1,6		0,3		
Hohenheim	402	715,4	SE 2	Schnee	0,1	5,3	0,1	0,1	1,0		
Heilbronn	176	735,8	S 4	Regen	2,1	6,7	1,4		0,7		
Münsingen	720	687,0	S 2	Schnee	-0,8	5,7	-2,4		2,4		
Ravensburg	462	711,5	SW 2	Schnee	0,6	4,9	0,0	0,9	3,4	2	
Friedrichshafen *	400	754,1	ESE 1	Schnee	-0,0	6,0	-0,0		4,0	1	
Wildbad Sommerbg.	733	696,3	W 2	Schnee	-0,2	3,3	-1,8		2,4	3	
Freudenstadt	667	692,4	W 2	Schnee	0,0	4,8	0,0		3,6	6	
Dreifaltigkeitsbg.	980	665,8	W 3	Schnee	-1,1	7,7	-2,1			5	
Wertheim	147		S 2	Regen	2,0	7,3	-0,9		0,5		
Königstuhl *	563	751,8	SW 2	Schnee	-0,8	2,8	-0,9		1,5	2	
Karlsruhe *	120	752,1	SW 4	Regen	3,0	7,0	2,0		2,0		
Baden-Baden *	213	752,8	SW 3	Schnee	2,4	6,6	2,2		2,0		
Bad Dürrheim	714		SE 1	Schnee	-0,2	7,2	-1,4	1,8	4,8	3	
St. Blasien	800		still	Schnee	-0,6	5,2	-1,0	1,2	3,5	3	
Badenweiler *	420	752,8	SW 3	Regen	2,0	5,8	1,3		4,5		
Freiburg i. Br. *	265	752,4	SSW 1	Regen	4,0	6,8	3,0		4,0		
Feldberg	1493	624,1	WNW 5	Schnee	-4,0	-4,3	-5,5		3,0	35	
Säntis	2500	549,8	WSW 6	Schnee	-8,0	-	-9,0		10,0		
Zugspitze	2962	518,2	SSE 2	Schnee	-10,0	-	-12,0		0,1		

Der Barometerstand ist bei * auf Meereshöhe umgerechnet.

Temperatur und relative Feuchtigkeit in der freien Atmosphäre

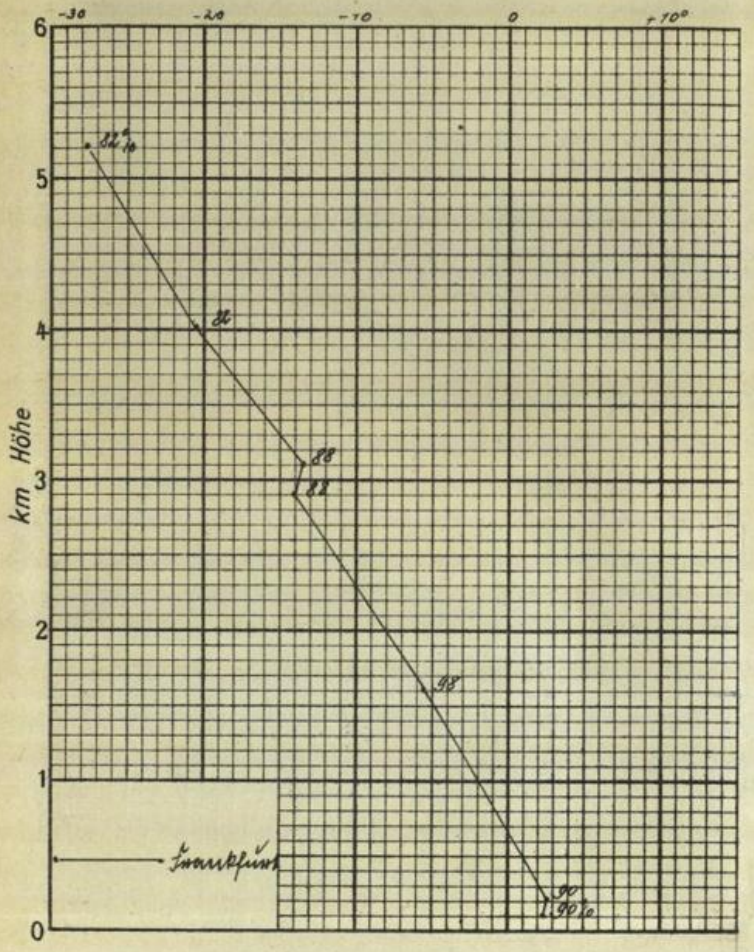

Höhenwindmessungen in km/h

Zeit	Böblingen	Friedrichshafen		Böblingen	Friedrichshafen
Boden			3000 m		
500 m			3500 m		
1000 m			4000 m		
1500 m			4500 m		
2000 m			5000 m		
2500 m			5500 m		

Auf- und Untergang von Sonne und Mond (MEZ.) am 28. Januar 1938 in Stuttgart:

S.A.:	07 h 59	M.A.:	05 h 43
S.U.:	17 h 13	M.U.:	14 h 37

Luftdruckverlauf in Böblingen (436 m über NN)



Temperaturverlauf in Böblingen



Temperaturtagesmittel gestern in:

	Stuttgart	Böblingen	Karlsruhe
Tagesmittel	3.4	3.0	5.6
langjähr. Mittel	1.0	.	0.6
Abweichung	+ 2.4	.	+ 5.0

Rheinwasserstände in cm:

	Heute 8 Uhr	Änderg seit gestern
Waldshut	220	+ 3
Rheinfelden	206	- 9
Breisach	106	- 5
Kehl	240	- 8
Maxau	408	- 4
Mannheim	314	- 12
Caub	244	- 17

28. Jan. 1938
Verlagsort Böblingen

Wetterkarte

des Reichswetterdienstes, Ausgabeort Stuttgart

Wetterbericht für Württemberg, Baden und Hohenzollern

Verlag: Wetterwarte der Flughafenleitung Stuttgart-Böblingen, Flughafen.
Fernsprecher: Stuttgart 91060, Böblingen 277.
Postscheckkonto: Stuttgart 19180.
Auskünfte und Wirtschaftsberatungen aller Art, auch im Abonnement.

Erscheint werktäglich.

Bezugspreis monatlich RM. 1.40.

Bestellungen nehmen alle Postanstalten und Briefträger entgegen. — Bei unregelmäßiger oder verspäteter Lieferung wende man sich an das Zustellpostamt.

Jahrgang 58 | Freitag 28. Januar 1938. | Nr. 28.

Zeichenerklärung zur Wetterkarte:

○ wolkenlos	≡ Nebel	◎ Windstille
◔ heiter	=̲ Talnebel	Ostwind 1
◑ halbbedeckt	, Nieseln	Nordwest 3
◕ wolkig	• Regen	Südweststurm 8
● bedeckt	* Schneefall	^ Böenwetter
∞ Dunst	▽ Schauer	Gewitter

Die Pfeile fliegen mit dem Wind. Die Anzahl der halben Querstriche bedeutet die Windstärke in der Beaufort-Skala. Links vom Stationskreis Temperatur in Graden Celsius, rechts (unterstrichen) Niederschlagsmenge der vergangenen Nacht in mm Höhe. Die Zahlen an den Linien gleichen, auf Meereshöhe reduzierten Luftdrucks (Isobaren) bedeuten den Druck in Millibar. 1 Millibar = 3/4 mm Quecksilbersäule.

Kaltluftfront — in Bodennähe mit Kaltluftcharakter
vom Boden abgehobene Warmluftfront (Okklusion)
Warmluftfront — in Bodennähe mit Warmluftcharakter

Gebiete mit anhaltendem Niederschlag

Gebiete mit subtropischer Warmluft.

Gebiete mit arktischer Kaltluft.

Ausführliche Erläuterungen siehe besondere Beilagen!

Luftdruckverteilung auf dem Atlantischen Ozean.

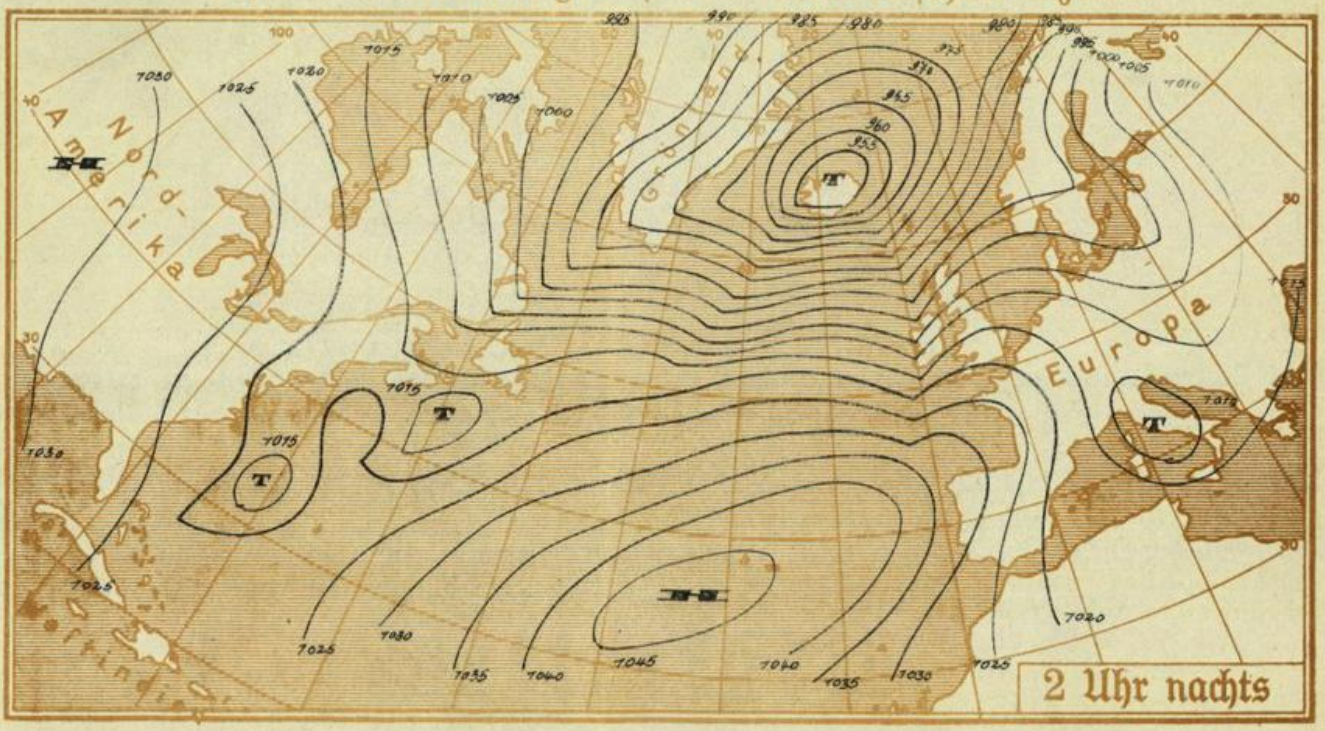

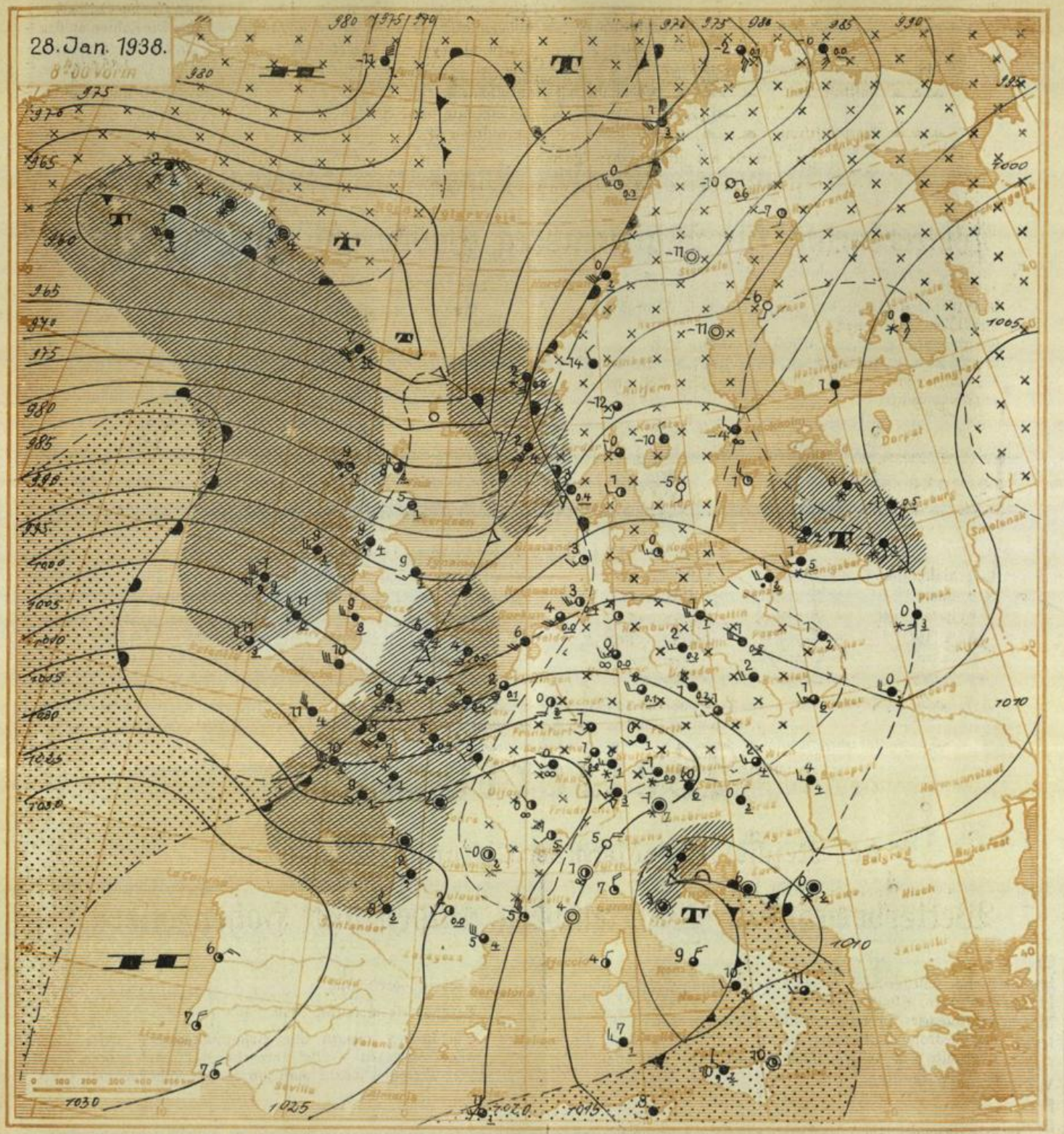

Ausgegeben um 10 Uhr 30 Min.

Die über dem Ostatlantik bestehende Frontalzone hat in dem Raume südlich von Jsland die Entwicklung überaus kräftiger Störungen zur Folge, die rasch in west-östlicher Richtung vorüberziehen. Dabei werden bald mildere, bald kühlere Luftmassen herangeführt. Wir behalten daher die in Temperatur und Niederschlagsneigung rasch veränderliche Witterung. Nachdem es seit gestern in höheren Lagen allgemein zu mässigem Neuschneefall gekommen ist, ist nunmehr wieder eine Milderung zu erwarten, wobei die Nullgradgrenze vorübergehend bis auf 1000 Meter NN. oder darüber absteigen wird. Später steht dann mässige Abkühlung bevor. Im ganzen ist somit beständige winterliche Witterung noch nicht zu erwarten.

Voraussichtliche Witterung für W.,B. und H. bis Samstag abend:
Zeitweise auffrischende Winde um West. Nach nur kurzer Aufheiterung wieder zunehmende Bewölkung und Niederschlagsneigung bei ansteigenden Temperaturen. Zeitweise Niederschläge, auch in höheren Lagen zum Teil als Regen. Später wieder mässige Abkühlung. Im ganzen Fortdauer der in Temperatur und Niederschlagsneigung rasch veränderlichen Witterung.-

Luftmasse: Übergangsmasse von mAK zu $mG_{A}K$.

Ne.

Wetterkarte des Reichswetterdienstes, Ausgabeort Stuttgart

Wetterbericht vom Freitag dem 28. Januar 1938.

Änderung des Luftdrucks in den letzten 3 Stunden in ganzen Millibar

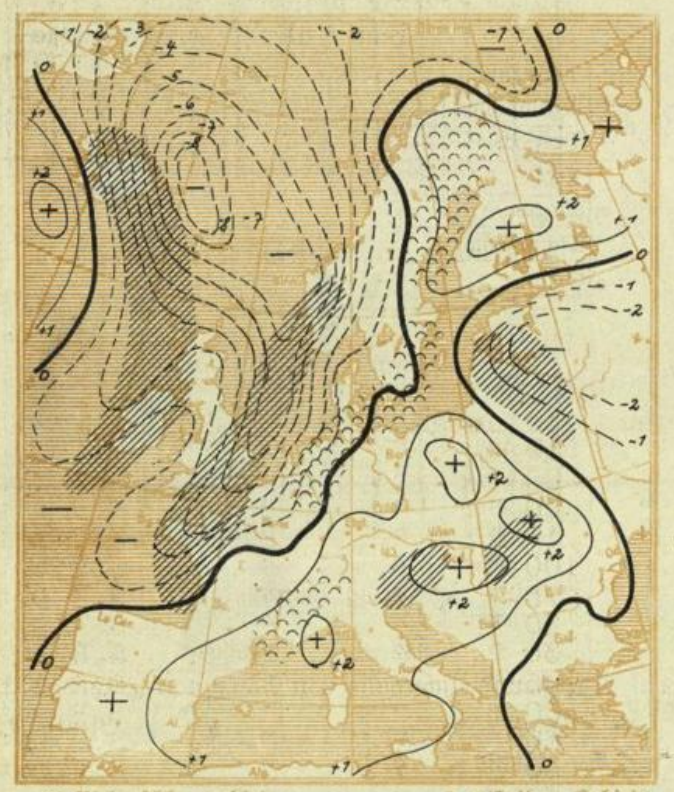

Luftdruckverteilung gestern 19 Uhr

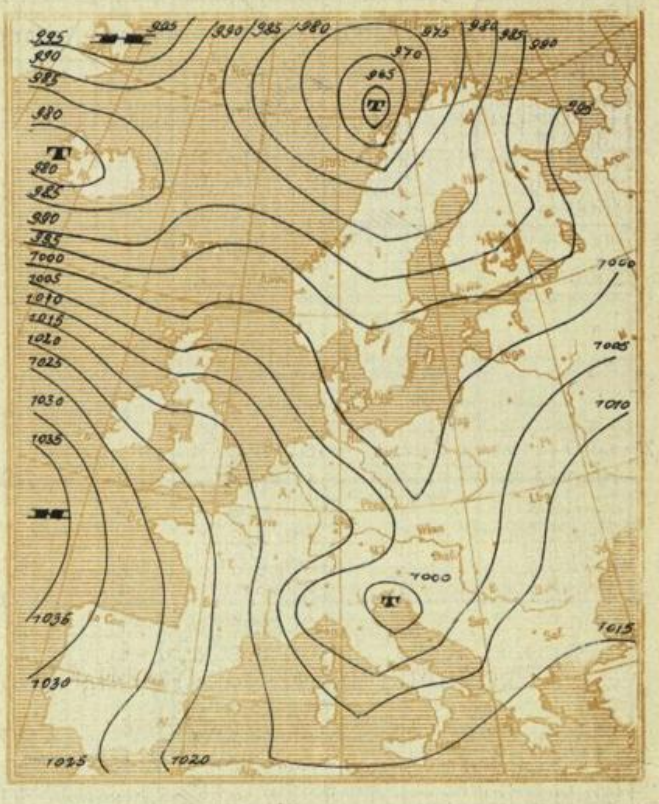

//// Niederschlagsgebiete Heitere Gebiete

Meldungen von heute morgen 7³⁰ Uhr

	Höhe m über NN	Luftdruck mm	Windrichtung und Stärke	Witterung	Temperatur C° 7 Uhr	Temperatur C° höchste gestern	Temperatur C° tiefste h. nacht	Sonnenscheindauer in Std. gest.	Niederschlag mm	Schneehöhe cm	
Stuttgart *	270	761,8	W 2	Schnee	1,2	3,7	0,4	0,5	1,3		
Hohenheim	402	724,8	W 2	Schnee	-0,6	3,2	-2,0	0,5	2,0		
Heilbronn	176	745,8	SW 3	bedeckt	1,6	4,8	0,2		4,0		
Münsingen	720	696,3	W 2	bedeckt	-2,6	0,0	-4,8		7,8	10	
Ravensburg	462	721,1	W 3	Schnee	-0,4	3,4	-1,0		0,6	3	
Friedrichshafen *	400	763,7	WSW 3	Schnee	1,0	2,0	0,0		12,0		
Wildbad Sommerbg.	733	695,6	NW 3	bedeckt	-2,6	0,5	-3,5		6,5	14	
Freudenstadt	667	701,8	W 2	Graupeln	-1,8	-0,4	-1,8		14,5	19	
Dreifaltigkeitsbg.	980	674,8	W 3	Schnee	-4,7	-1,0	-4,9		7,5	19	
Wertheim	147		SW 1	bedeckt	2,2	4,5	0,7		1,5		
Königstuhl *	563	761,8	SW 1	bedeckt	-2,2	0,0	-2,3		2,6	2	
Karlsruhe *	120	762,3	SW 4	bedeckt	**2,0**	**5,0**	**1,0**		**0,1**		
Baden-Baden *	213	762,8	SSW 4	bedeckt	1,4	4,6	0,9		3,9		
Bad Dürrheim	714		N 1	heiter	-3,6	1,5	-5,8		4,9	15	
St. Blasien	800		still	Schnee	-3,0	1,3	-4,0		10,0	20	
Badenweiler *	420	763,5	SW 2	Glatteis	-1,0	3,5	-0,6		3,8	0,5	
Freiburg i. Br. *	265	763,6	WSW 2	n. Schnee	1,0	5,0	0,0		7,3		
Feldberg	1493	632,1	NW 3	Schnee	-7,9	-4,0	-8,1		12,2	50	
Säntis	2500	554,5	WNW 2	Nebel	-15,0	-7,0	-15,0		23,0		
Zugspitze	2962	520,7	NW 2	Schnee	-19,0	-10,0	-19,0		16,0		

Der Barometerstand ist bei * auf Meereshöhe umgerechnet.

Temperatur und relative Feuchtigkeit in der freien Atmosphäre

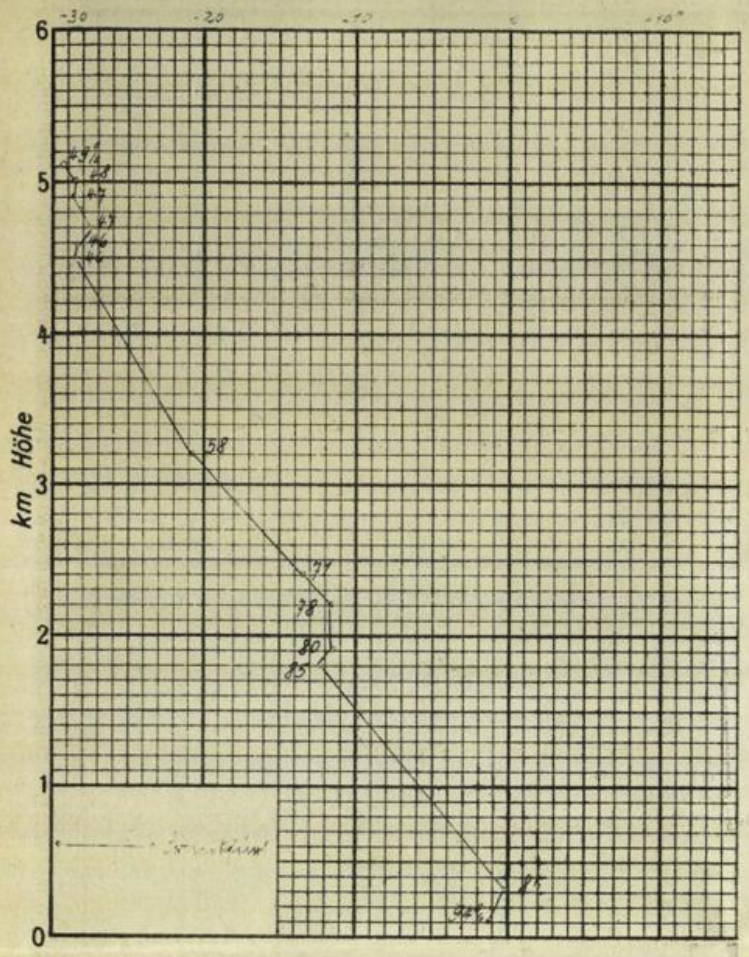

Auf- und Untergang von Sonne und Mond (MEZ.)

am 29 Januar 1938 in Stuttgart:

S.A.: 07 h 58	M.A.: 06 h 23
S.U.: 17 h 15	M.U.: 15 h 30

Luftdruckverlauf in Böblingen (436 m über NN)



Temperaturverlauf in Böblingen

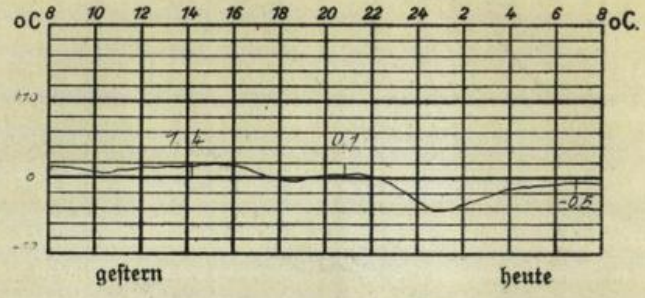

Temperaturtagesmittel gestern in:

	Stuttgart	Böblingen	Karlsruhe
Tagesmittel	2.3	0.7	3.2
langjähr. Mittel	1.1		0.4
Abweichung	+ 1.2		+ 2.8

Höhenwindmessungen in km/h

	Böblingen	Friedrichshafen		Böblingen	Friedrichshafen
Zeit		06 30	3000 m		
Boden		W 15	3500 m		
500 m		W 20	4000 m		
1000 m		W 20	4500 m		
1500 m			5000 m		
2000 m			5500 m		
2500 m			6000 m		

Rheinwasserstände in cm:

	Heute 8 Uhr	Änderg seit gestern
Waldshut	220	+ - 0
Rheinfelden	206	+ - 0
Breisach	703	- 3
Kehl	240	+ - 0
Maxau	536	- 12
Mannheim	305	- 7
Caub	232	- 12

Wintersportmeldungen:

Münsingen	bedeckt	-2,6	5 cm	neu	10 cm	gesamt	- -
Dreifalt-berg	Schneefall	-4,7	-		19 "	"	- -
Hornisgrinde	bedeckt	-6	30 "	"	85 "	"	Pulver S,R sgt.
Ruhestein	Schneef.	-5	15 "	"	60 "	"	" S,R sgt.
Freudenstadt	Graupeln	-2	10 "	"	19 "	"	" S,R sgt
Feldb.hof	bedeckt	-4	20 "	"	100 "	"	" S,R. sgt
Schauinsland	Nebel	-5	15 "	"	75 "	"	" S,R sgt
Hinterzarten	Schneefall	-1	-		30 "	"	" S,R. sgt
Titisee/Neust.	Schneefall	-1	-		30 "	"	" S,R. sgt
Bärental	Schneefall	-3	-		45 "	"	" S,R. sgt
Breitnau St.M.	Schneefall	-5	-		80 "	"	" S,R. sgt
Schönw. Schonach	Schneefall	-5	20 "	"	60 "	"	" S,R. sgt.
Oberstdorf	bewölkt	-3	30 "	"	50 "	"	" S,R. sgt.
Oberstaufen	Schneetreiben	-4	30 "	"	130 "	"	" S. gt.

Auf der Alb zur Zeit stellenweise Ski-Sport möglich, es ist jedoch Verschlechterung der Sportmöglichkeiten zu erwarten. Im Schwarzwald zur Zeit sehr gute Verhältnisse, doch muss auch dort in Lagenn bis zu 1000 Meter zeitweise mit Temperaturen um Null Grad und mit Niederschlägen, die zum Teil als Regen, zum Teil als Schnee niedergehen, gerechnet werden. Im Allgäu durchweg sehr gute Verhältnisse.

29. Jan. 1938

Verlagsort Böblingen

Wetterkarte

des Reichswetterdienstes, Ausgabeort Stuttgart

Wetterbericht für Württemberg, Baden und Hohenzollern

Verlag: Wetterwarte der Flughafenleitung Stuttgart-Böblingen, Flughafen.
Fernsprecher: Stuttgart 91060, Böblingen 277.
Postscheckkonto: Stuttgart 19180.
Auskünfte und Wirtschaftsberatungen aller Art, auch im Abonnement.

Erscheint werktäglich.

Bezugspreis monatlich RM. 1.40.

Bestellungen nehmen alle Postanstalten und Briefträger entgegen. — Bei unregelmäßiger oder verspäteter Lieferung wende man sich an das Zustellpostamt.

Jahrgang 58 | Samstag 29. Januar 1938. | Nr. 29.

Zeichenerklärung zur Wetterkarte:

○ wolkenlos	≡ Nebel	◎ Windstille
◔ heiter	⚌ Talnebel	Ostwind 1
◑ halbbedeckt	, Rieseln	Nordwest 3
◕ wolkig	• Regen	Südweststurm 8
● bedeckt	* Schneefall	^ Böenwetter
∞ Dunst	▽ Schauer	↯ Gewitter

Die Pfeile fliegen mit dem Wind. Die Anzahl der halben Querstriche bedeutet die Windstärke in der Beaufort-Skala. Links vom Stationskreis Temperatur in Graden Celsius, rechts (unterstrichen) Niederschlagsmenge der vergangenen Nacht in mm Höhe. Die Zahlen an den Linien gleichen, auf Meereshöhe reduzierten Luftdrucks (Isobaren) bedeuten den Druck in Millibar. 1 Millibar = 3/4 mm Queckfilbersäule.

Kaltluftfront

Warmluftfront

in Bodennähe mit Kaltluftcharakter
vom Boden abgehobene Warmluftfront (Okklusion)
in Bodennähe mit Warmluftcharakter

Gebiete mit anhaltendem Niederschlag

Gebiete mit subtropischer Warmluft.

Gebiete mit arktischer Kaltluft.

Ausführliche Erläuterungen siehe besondere Beilagen!

Luftdruckverteilung auf dem Atlantischen Ozean.

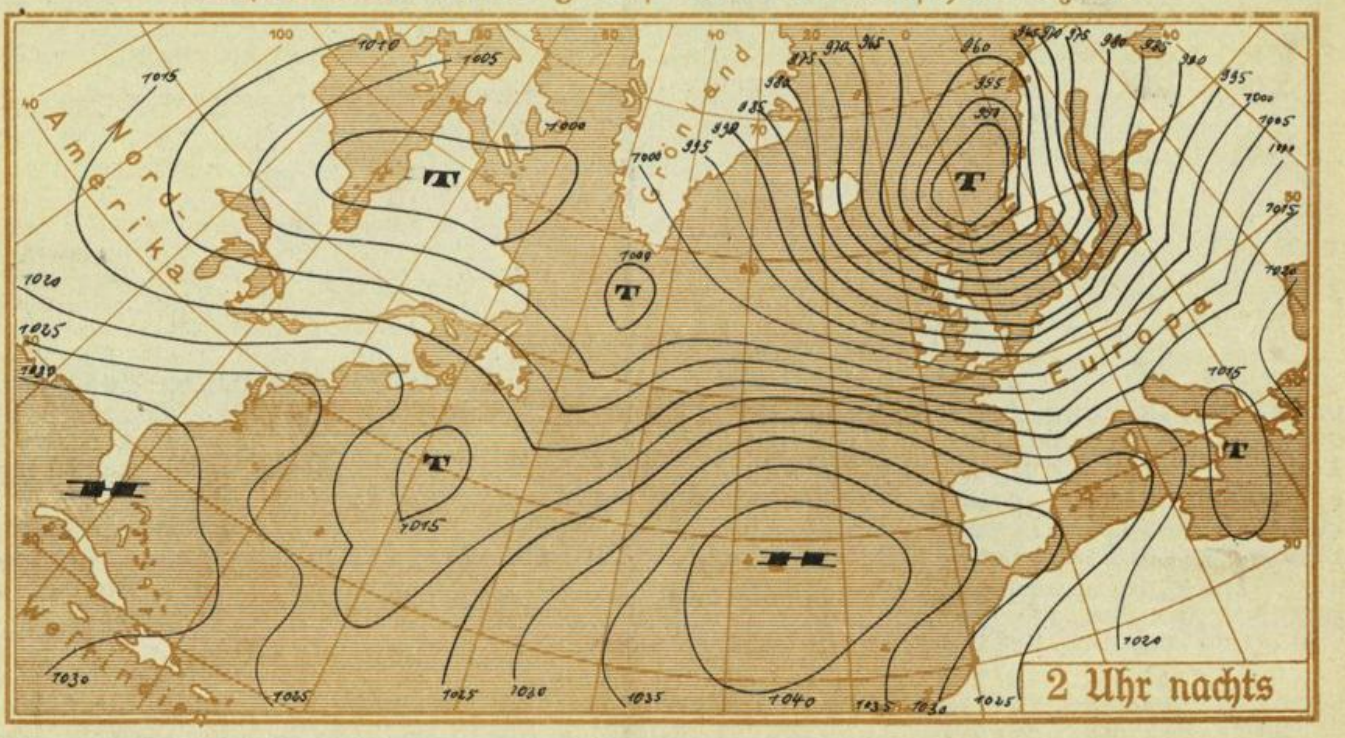

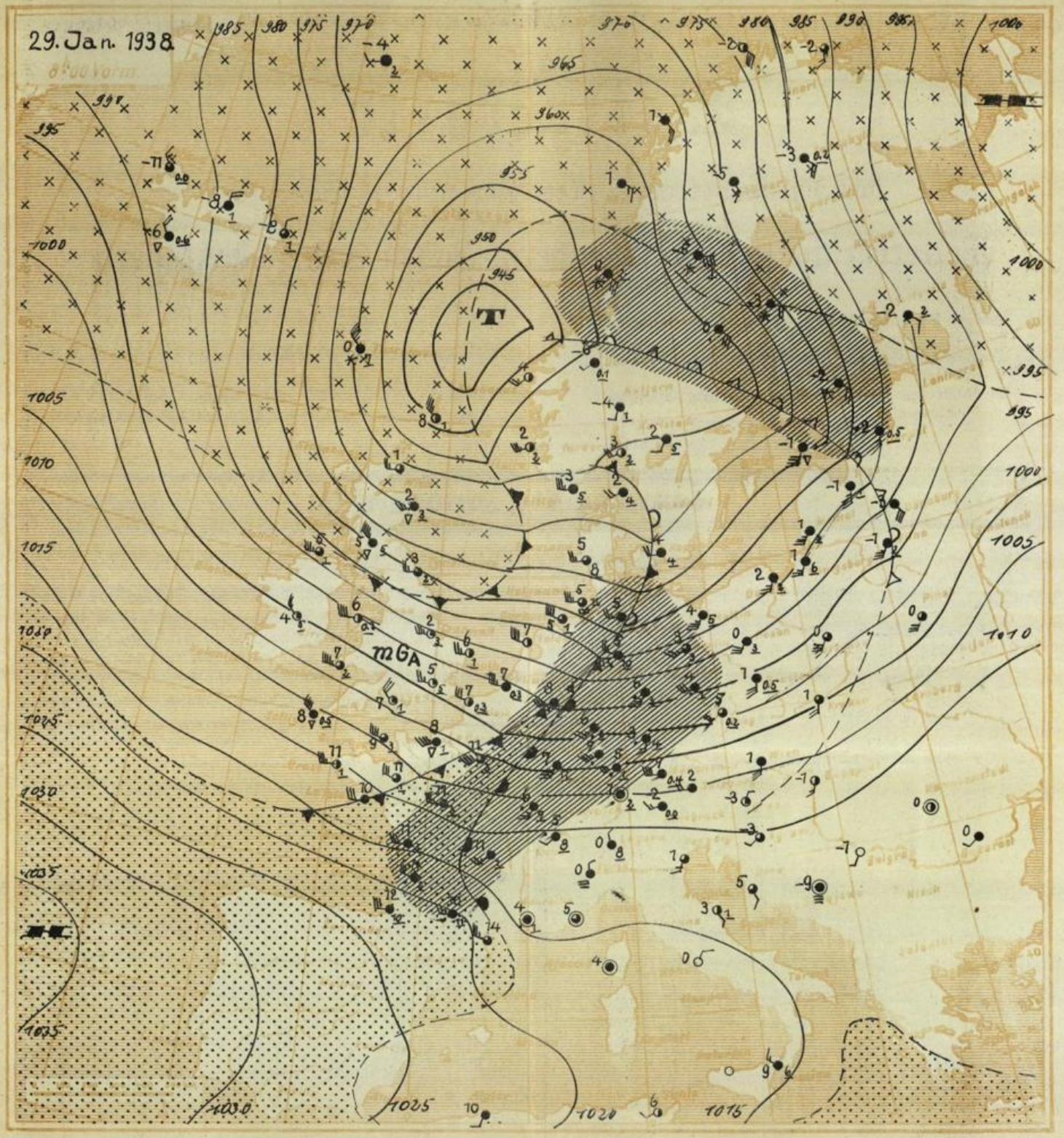

Die über dem Ostatlantik schon seit einiger Zeit bestehende Frontalzone führte zur Ausbildung eines ausgedehnten Tiefdruckgebietes, dessen Kern den seltenen tiefen Druck von 705 mm aufweist. Unter seinem Einfluss sind zum Teil bei stürmischen Winden milde Luftmassen zu uns gelangt, was bei anhaltenden Niederschlägen die Temperaturen noch in Hochlagen von 1200 m bis auf Nullgrad ansteigen liess. Doch folgen zum Teil unter Gewitterbildung wieder kühle Luftmassen nach, in deren Bereich bei wechselnder Bewölkung einzelne Niederschläge in höheren Lagen zum Teil wieder als Schnee niedergehen werden. Im ganzen dauert somit die in Temperatur und Niederschlagsneigung rasch veränderliche Witterung an.

Voraussichtliche Witterung für W.,B. und H. bis Sonntag abend: Zeitweise heftige Winde um West bis Westnordwest. Zunächst wieder Abkühlung. Bei wechselnder Bewölkung einzelne Niederschläge, in höheren Lagen in Schnee übergehend.

Luftmasse: In Bodennähe mG_T, in der Höhe mTW.
(heute 08.00 Uhr)

Ne.

Wetterkarte des Reichswetterdienstes, Ausgabeort Stuttgart

Wetterbericht vom Samstag dem 29. Januar 1938.

Änderung des Luftdrucks in den letzten 3 Stunden in ganzen Millibar

Luftdruckverteilung gegen 13 Uhr

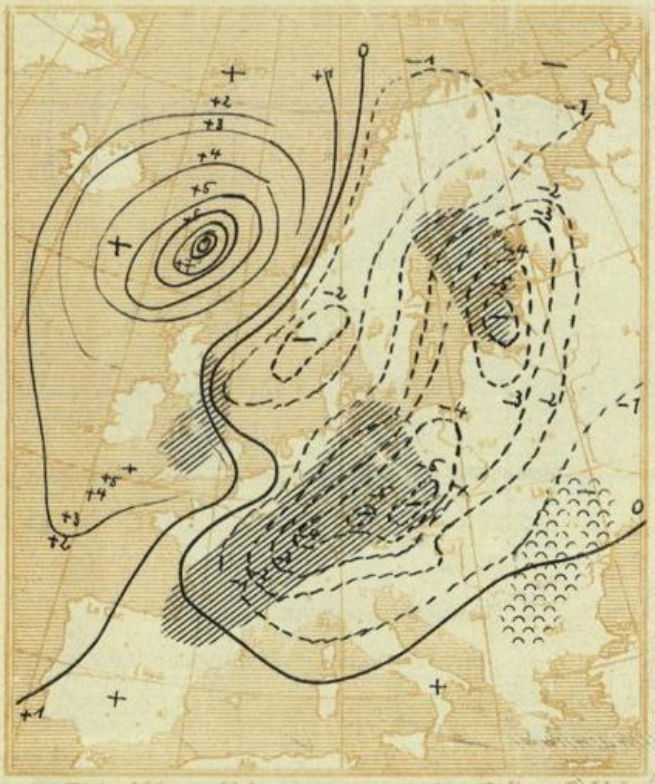

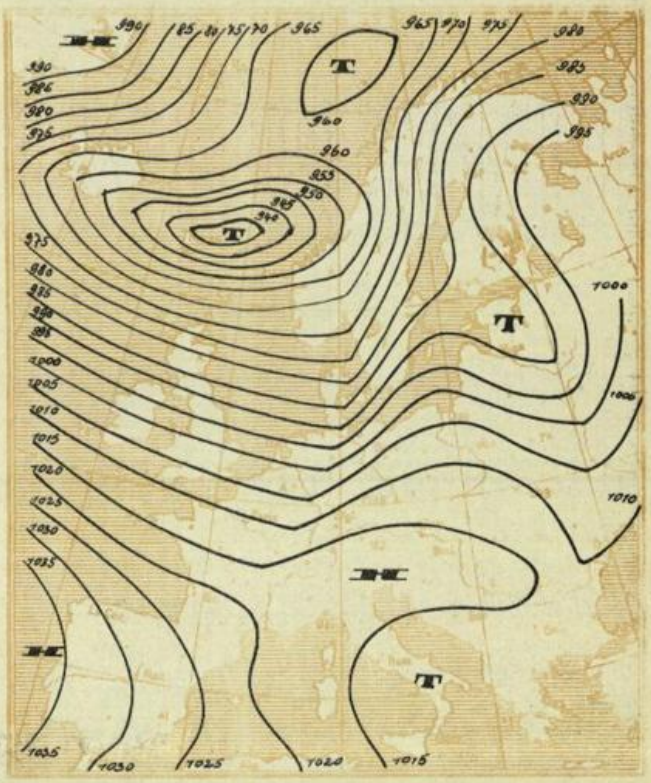

//// Niederschlagsgebiete

Heitere Gebiete

Meldungen von heute morgen 7³⁰ Uhr

	Höhe m über NN	Luftdruck mm	Windrichtung und Stärke	Witterung	Temperatur C° 7 Uhr	Temperatur C° höchste gestern	Temperatur C° tiefste h. nacht	Sonnenscheindauer in Std. gest.	Niederschlag mm	Schneehöhe cm	
Stuttgart *	270	744,9	SW 6	Regen	6,2	4,4	2,3	5,3	0,1		
Hohenheim	402	710,1	SW 5	Regen	4,5	2,4	0,0	5,4	0,5		
Heilbronn	176	728,7	S 4	Regen	6,3	4,4	2,4		0,7		
Münsingen	720	683,6	SW 4	Regen	1,6	-0,4	-3,0	5,0	1,8	5	
Ravensburg	462	709,1	SW 8	Regen	2,7	1,0	-0,4	2,8	2,8	4	
Friedrichshafen *	400	751,0	still	Regen	1,0		1,0		2,0		
Wildbad Sommerbg.	733	681,5	NW 4	Regen	3,5	-0,5	-2,0	4,0	10,3		
Freudenstadt	667	688,4	W 6	Regen	3,4	-0,6	-1,1	2,3	13,4		
Dreifaltigkeitsbg.	980	662,2	W 8	Regen	0,9	-2,5	-3,2		0,4		
Wertheim	147		SW 4	Regen	6,9	4,0	1,1	ztw.	1,2		
Königstuhl *	563	743,1	SW 5	Regen	3,0	-0,4	-1,1		1,2		
Karlsruhe *	120	744,3	SW 7	Regen	7,0	5,0	4,0	3,1	3,0		
Baden-Baden *	213	745,9	W 5	Regen	7,6	4,2	3,5	4,0	4,0		
Bad Dürrheim	714		S 4	Regen	2,2	-0,4	-1,8	3,8	2,9	10	
St. Blasien	800		SW 1	Regen	2,0	-1,5	-2,6	2,7	11,0	15	
Badenweiler *	420	750,5	SW 8	Sturm	6,0	2,8	2,8	ztw.	2,0		
Freiburg i. Br. *	265	748,9	SW 8	Sturm	7,0		3,0		3,0		
Feldberg	1493	621,4	W 9	Schnee	-0,0		-6,8		15,6	70	
Säntis	2500	549,7	W 9	Schnee	-4,0		-9,0		3,0		
Zugspitze	2962	517,1	WSW 7	Nebel	-6,0		-12,0				

Der Barometerstand ist bei * auf Meereshöhe umgerechnet.

Temperatur und relative Feuchtigkeit in der freien Atmosphäre

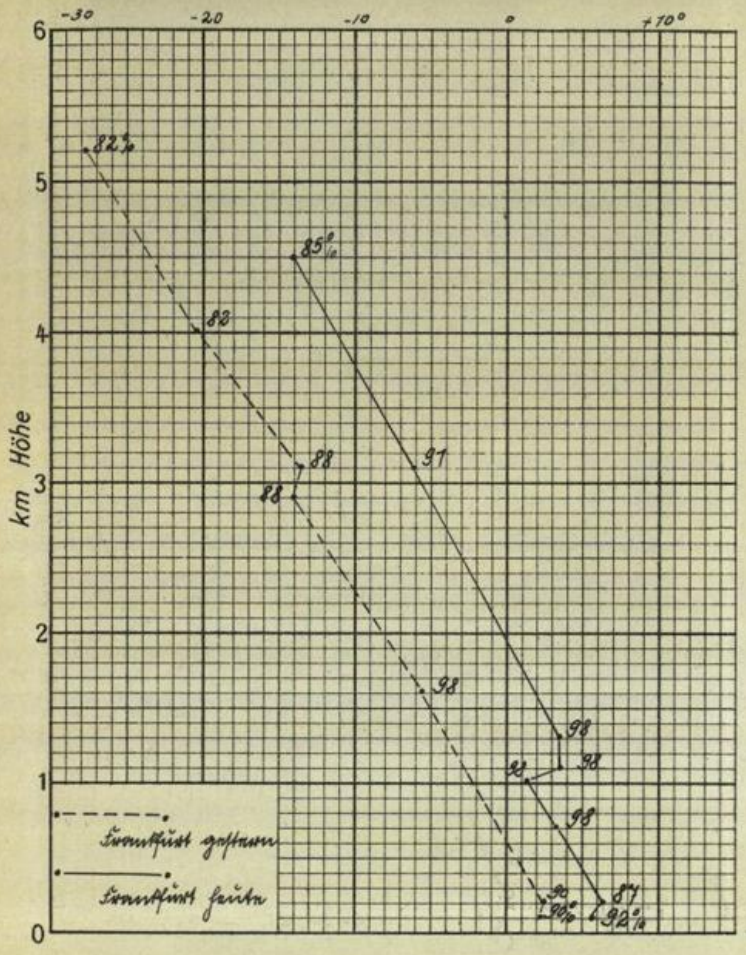

Auf- und Untergang von Sonne und Mond (MEZ.) am 30. Januar 1938 in Stuttgart:

S.A.:	07h 57	M.A.:	06h 56
S.U.:	17h 16	M.U.:	16h 33

Luftdruckverlauf in Böblingen (436 m über NN)



Temperaturverlauf in Böblingen

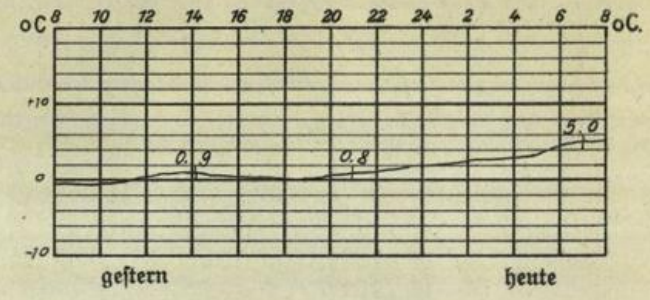

Temperaturtagesmittel gestern in:

	Stuttgart	Böblingen	Karlsruhe
Tagesmittel	2.2	0.5	?
langjähr. Mittel	1.1	.	0.5
Abweichung	+1.1	.	.

Höhenwindmessungen in km/h

	Böblingen	Friedrichshafen		Böblingen	Friedrichshafen
Zeit		0700	3000 m		
Boden		SE 10	3500 m		
500 m		SW 10	4000 m		
1000 m		SW 60	4500 m		
1500 m		SW 85	5000 m		
2000 m		.	5500 m		
2500 m		.	6000 m		

Rheinwasserstände in cm:

	Heute 8 Uhr	Ändrg seit gestern
Waldshut	222	+ 2
Rheinfelden	204	- 2
Breisach	704	+ 1
Kehl	229	-11
Maxau	402	+ 6
Mannheim	302	- 3
Caub	227	- 5

30. Jan. 1938

Verlagsort Böblingen

Wetterkarte

des Reichswetterdienstes, Ausgabeort Stuttgart

Wetterbericht für Württemberg, Baden und Hohenzollern

Verlag: Wetterwarte der Flughafenleitung Stuttgart-Böblingen, Flughafen.
Fernsprecher: Stuttgart 91060, Böblingen 277.
Postscheckkonto: Stuttgart 19180.
Auskünfte und Wirtschaftsberatungen aller Art, auch im Abonnement.

Erscheint werktäglich.
Bezugspreis monatlich RM. 1.40.
Bestellungen nehmen alle Postanstalten und Briefträger entgegen. — Bei unregelmäßiger oder verspäteter Lieferung wende man sich an das Zustellpostamt.

Jahrgang 58 | Sonntag 30. Januar 1938. | Nr. 30.

Zeichenerklärung zur Wetterkarte:

○ wolkenlos	≡ Nebel	◎ Windstille
◔ heiter	═ Talnebel	Ostwind 1
◑ halbbedeckt	, Nieseln	Nordwest 3
◕ wolkig	• Regen	Südweststurm 8
● bedeckt	* Schneefall	^ Böenwetter
∞ Dunst	▽ Schauer	↯ Gewitter

Die Pfeile fliegen mit dem Wind. Die Anzahl der halben Querstriche bedeutet die Windstärke in der Beaufort-Skala. Links vom Stationskreis Temperatur in Graden Celsius, rechts (unterstrichen) Niederschlagsmenge der vergangenen Nacht in mm Höhe. Die Zahlen an den Linien gleichen, auf Meereshöhe reduzierten Luftdrucks (Isobaren) bedeuten den Druck in Millibar. 1 Millibar = 3/4 mm Quecksilbersäule.

Kaltluftfront — in Bodennähe mit Kaltluftcharakter

vom Boden abgehobene Warmluftfront (Okklusion)

Warmluftfront — in Bodennähe mit Warmluftcharakter

Gebiete mit anhaltendem Niederschlag

Gebiete mit subtropischer Warmluft.

Gebiete mit arktischer Kaltluft.

Ausführliche Erläuterungen siehe besondere Beilagen!

Luftdruckverteilung auf dem Atlantischen Ozean.

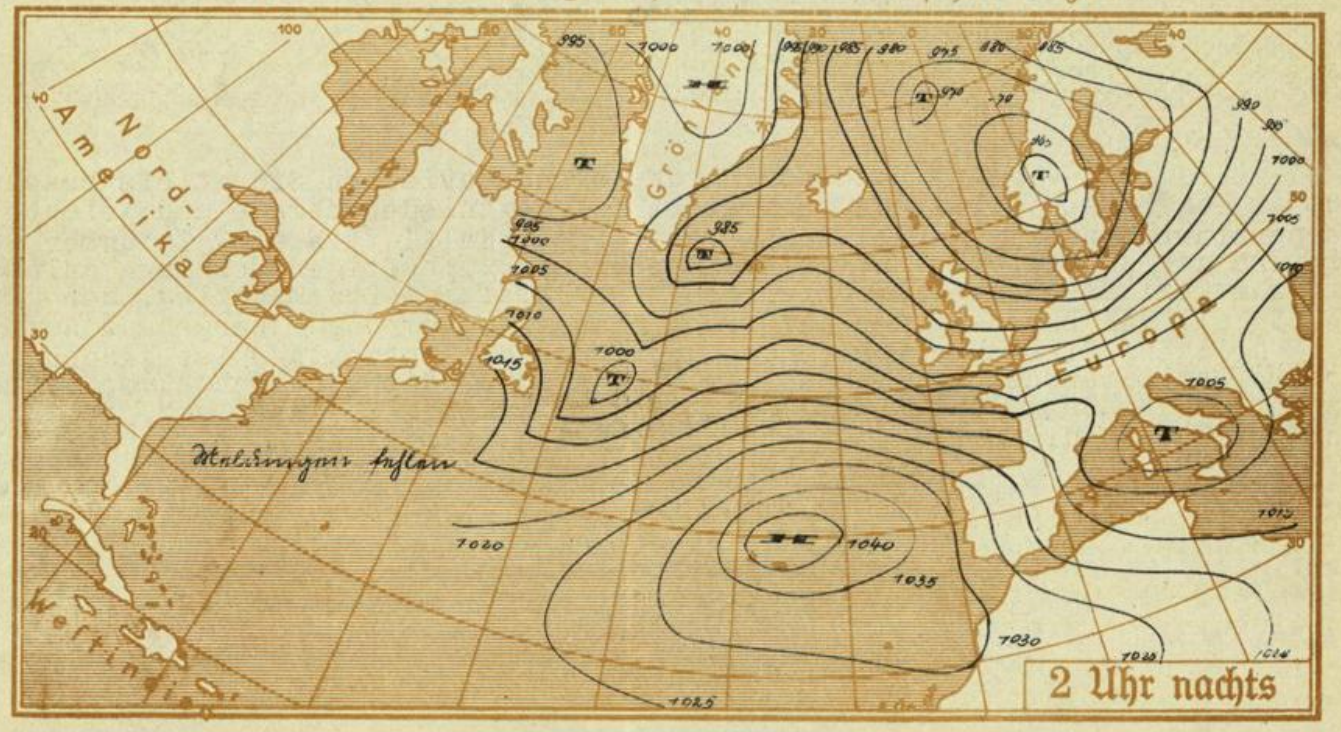

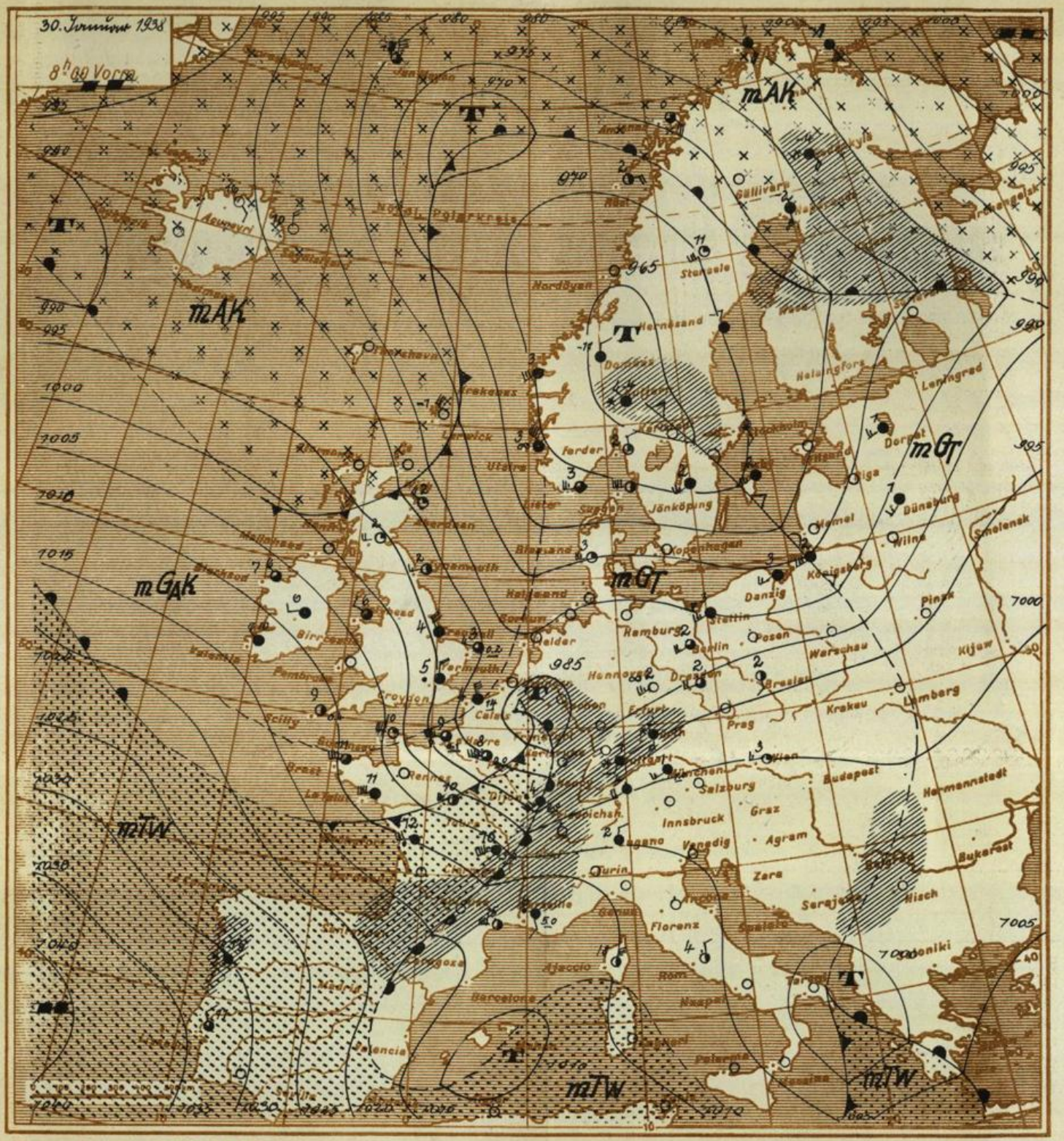
30. Januar 1938
8h 00 Vorm.
mAK
mGT
mGAK
mTW
T
Nordkyn
Polarkreis
Aupayri
Hernösand
Stockholm
Helsingfors
Leningrad
Jönköping
Kopenhagen
Danzig
Königsberg
Wilna
Smolensk
Pinsk
Memel
Dünaburg
Stettin
Berlin
Posen
Warschau
Breslau
Dresden
Prag
Krakau
Lemberg
Kijew
Wien
Budapest
Hermannstadt
Salzburg
Innsbruck
Graz
Agram
Venedig
Turin
Florenz
Rom
Neapel
Zara
Serajewo
Nisch
Bukarest
Saloniki
Barcelona
Madrid
Valencia
Palermo
Ajaccio
Cagliari
Tripolis
Malta
Hannover
Erfurt
Frankfurt
München
Stuttgart
Metz
Calais
Boulogne
Dover
Cherbourg
Brest
Le Havre
Nantes
Bordeaux
Pauillac
Toulouse
Perpignan
Marseille
Nizza
Genua
Ajaccio
Sardinien
Sizilien
Malta
Tripolis
Gabes
Algier
Oran
Tanger
Gibraltar
Lissabon
Porto
Coimbra
Sagres
Faro
Sevilla
Cadiz
Malaga
Granada
Cartagena
Valencia
Barcelona
Saragossa
Madrid
Alicante
Palma
Mahon
Bastia
Livorno
Spezia
Florenz
Rom
Neapel
Palermo
Trapani
Cagliari
Ajaccio
Nizza
Marseille
Perpignan
Toulouse
Pauillac
Bordeaux
Nantes
Le Havre
Boulogne
Calais
Dover
Cherbourg
Brest
Scilly
Pembroke
Valentia
Birr Castle
Mallaig
Stornoway
Aberdeen
Blyth
Hull
Yarmouth
Helder
Terschelling
Hallsand
Esbjerg
Skagen
Thorshavn
Aberdeen
Lerwick
Utsira
Ferder
Sumburgh
Stornoway
Valentia
Scilly
Pembroke
Birr Castle
Mallaig
Aberdeen
Blyth
Hull
Yarmouth
Helder
Terschelling
Hallsand
Esbjerg
Skagen
Thorshavn

Wetterkarte des Reichswetterdienstes, Ausgabeort Stuttgart

Wetterbericht vom Sonntag dem 30. Januar 1938

Änderung des Luftdrucks
in den letzten 3 Stunden in ganzen Millibar



//// Niederschlagsgebiete

Heitere Gebiete

Luftdruckverteilung gestern 19 Uhr

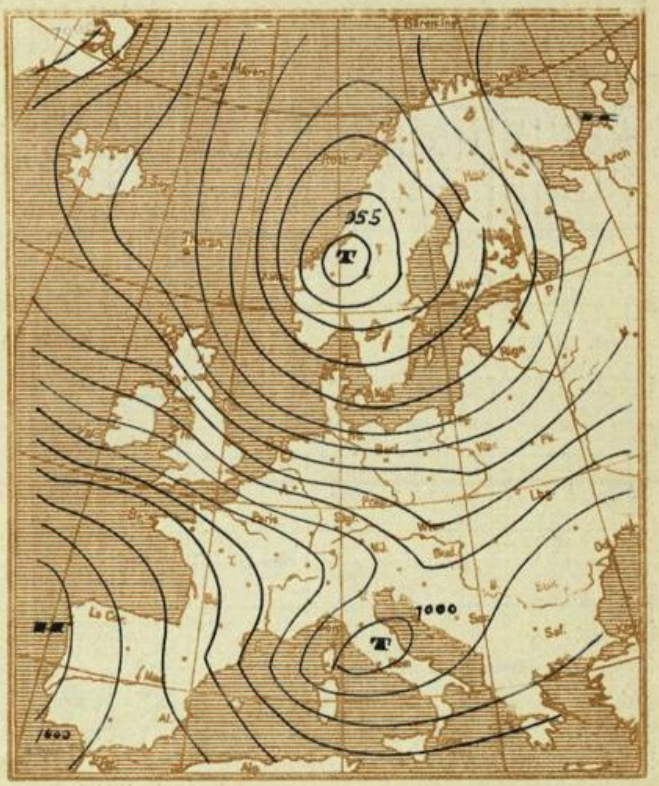

Meldungen von heute morgen 7³⁰ Uhr

	Höhe m über NN	Luftdruck mm	Windrichtung und Stärke	Witterung	Temperatur C° 7 Uhr	Temperatur C° höchste gestern	Temperatur C° tiefste h. nacht	Sonnenscheindauer in Std. gest.	Niederschlag mm	Schneehöhe cm	
Stuttgart *	270	746,4	SW 5	bedeckt	2,0	7,6	1,5		14,0		
Hohenheim	402	709,7	S 2	bedeckt	1,2	6,8	0,2	0,0	9,2		
Heilbronn	176	730,3	S 4	bedeckt	2,3	9,2	1,0		15,9		
Münsingen	720	683,7	SW 4	bedeckt	-1,0	3,2	-2,4		18,8	12	
Ravensburg	462	705,0	SW 7	bedeckt	1,6	5,5	0,8	0,5	20,0	20	
Friedrichshafen *	400	755,1	NW 2	f. bedeckt	2,0	5,0			2,0		
Wildbad Sommerbg.	733	679,8	S 4	bedeckt	-0,2	5,0	-1,8	0,3	27,8	12	
Freudenstadt	667	686,1	W 6	Schnee	0,5	5,4	-0,5		42,8	8	
Dreifaltigkeitsbg.	980	658,6	W 8	Schnee	2,2	2,2	-3,0			25	
Wertheim	147		S 2	Regen	2,0	9,0	1,6	ztw.	5,0		
Königstuhl *	563	744,9	SSW 3	Schnee	-0,7	4,5	-1,0	0,3	15,1	4	
Karlsruhe *	120	744,1	SW 3	Regen	4,0	8,0	2,0	0,0	17,0		
Baden-Baden *	213	744,9	SW 2	Schnee	3,8	8,9	2,4	1,0	12,0		
Bad Dürrheim	714		SW 3	Regen	-0,2	5,2	-1,5	5,0	15,7	15	
St. Blasien	800		E 1	Schnee	-0,6	5,5	-1,2	0,6	41,8	30	
Badenweiler *	420	746,9	SW 6	Regen	2,8	8,0	0,4	ztw.	11,7		
Freiburg i. Br. *	265	756,6	SW 2	bedeckt	3,0	6,0			3,0		
Feldberg	1493	640,3	W 7	Schnee	-6,0	-2,5	-6,0		14,6		
Säntis	2500										
Zugspitze	2962	500,1	W 6	Nebel	-15,0	-11,0	-17,0				

Der Barometerstand ist bei * auf Meereshöhe umgerechnet.

Temperatur und relative Feuchtigkeit in der freien Atmosphäre

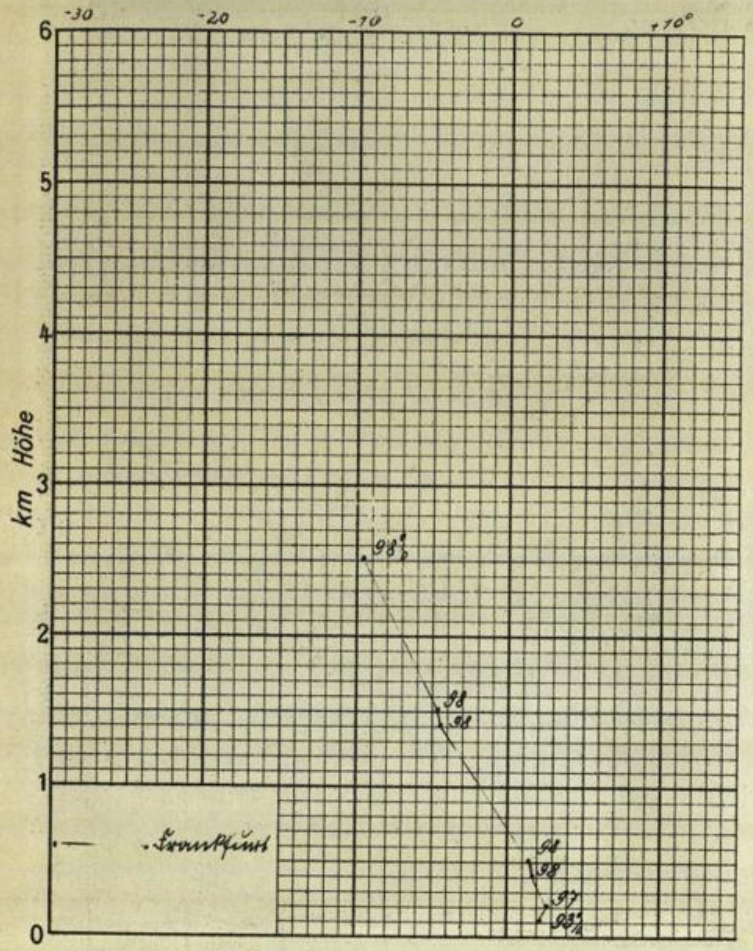

Auf- und Untergang von Sonne und Mond (MEZ.) am 30. Januar 1938 in Stuttgart:

S.A.: 07 h 54	M.A.: 06 h 56
S.U.: 17 h 16	M.U.: 16 h 33

Luftdruckverlauf in Böblingen (436 m über NN)



Temperaturverlauf in Böblingen



Temperaturtagesmittel gestern in:

	Stuttgart	Böblingen	Karlsruhe
Tagesmittel	4.4	3.3	4.2
langjähr. Mittel	1.2	.	0.4
Abweichung	+3.2	.	+3.8

Höhenwindmessungen in km/h

Zeit	Böblingen	Friedrichshafen		Böblingen	Friedrichshafen
Boden			3000 m		
500 m			3500 m		
1000 m			4000 m		
1500 m			4500 m		
2000 m			5000 m		
2500 m			6000 m		

Rheinwasserstände in cm:

	Heute 8 Uhr	Ändrg seit gestern
Waldshut	306	+ 84
Rheinfelden	231	+ 27
Breisach	172	+ 68
Kehl	277	+ 48
Maxau	470	+ 8
Mannheim	372	+ 10
Caub	230	+ 3

31. Jan. 1938
Verlagsort Böblingen

Wetterkarte

des Reichswetterdienstes, Ausgabeort Stuttgart

Wetterbericht für Württemberg, Baden und Hohenzollern

Verlag: Wetterwarte der Flughafenleitung Stuttgart-Böblingen, Flughafen.
Fernsprecher: Stuttgart 91060, Böblingen 277.
Postscheckkonto: Stuttgart 19180.
Auskünfte und Wirtschaftsberatungen aller Art, auch im Abonnement.

Erscheint werktäglich.
Bezugspreis monatlich RM. 1.40.
Bestellungen nehmen alle Postanstalten und Briefträger entgegen. — Bei unregelmäßiger oder verspäteter Lieferung wende man sich an das Zustellpostamt.

Jahrgang 58 | Montag 31. Januar 1938. | Nr. 31.

Zeichenerklärung zur Wetterkarte:

○ wolkenlos	≡ Nebel	◎ Windstille
◔ heiter	⁼ Talnebel	Ostwind 1
◑ halbbedeckt	, Nieseln	Nordwest 3
◕ wolkig	• Regen	Südweststurm 8
● bedeckt	* Schneefall	^ Böenwetter
∞ Dunst	▽ Schauer	↯ Gewitter

Die Pfeile fliegen mit dem Wind. Die Anzahl der halben Querstriche bedeutet die Windstärke in der Beaufort-Skala. Links vom Stationskreis Temperatur in Graden Celsius, rechts (unterstrichen) Niederschlagsmenge der vergangenen Nacht in mm Höhe. Die Zahlen an den Linien gleichen, auf Meereshöhe reduzierten Luftdrucks (Isobaren) bedeuten den Druck in Millibar. 1 Millibar = 3/4 mm Quecksilbersäule.

▲▲▲ Kaltluftfront
▲▲▲ in Bodennähe mit Kaltluftcharakter
▲▲▲ vom Boden abgehobene Warmluftfront (Okklusion)
▲▲▲ Warmluftfront
▲▲▲ in Bodennähe mit Warmluftcharakter

Gebiete mit anhaltendem Niederschlag

Gebiete mit subtropischer Warmluft.

Gebiete mit arktischer Kaltluft.

Ausführliche Erläuterungen siehe besondere Beilagen!

Luftdruckverteilung auf dem Atlantischen Ozean.

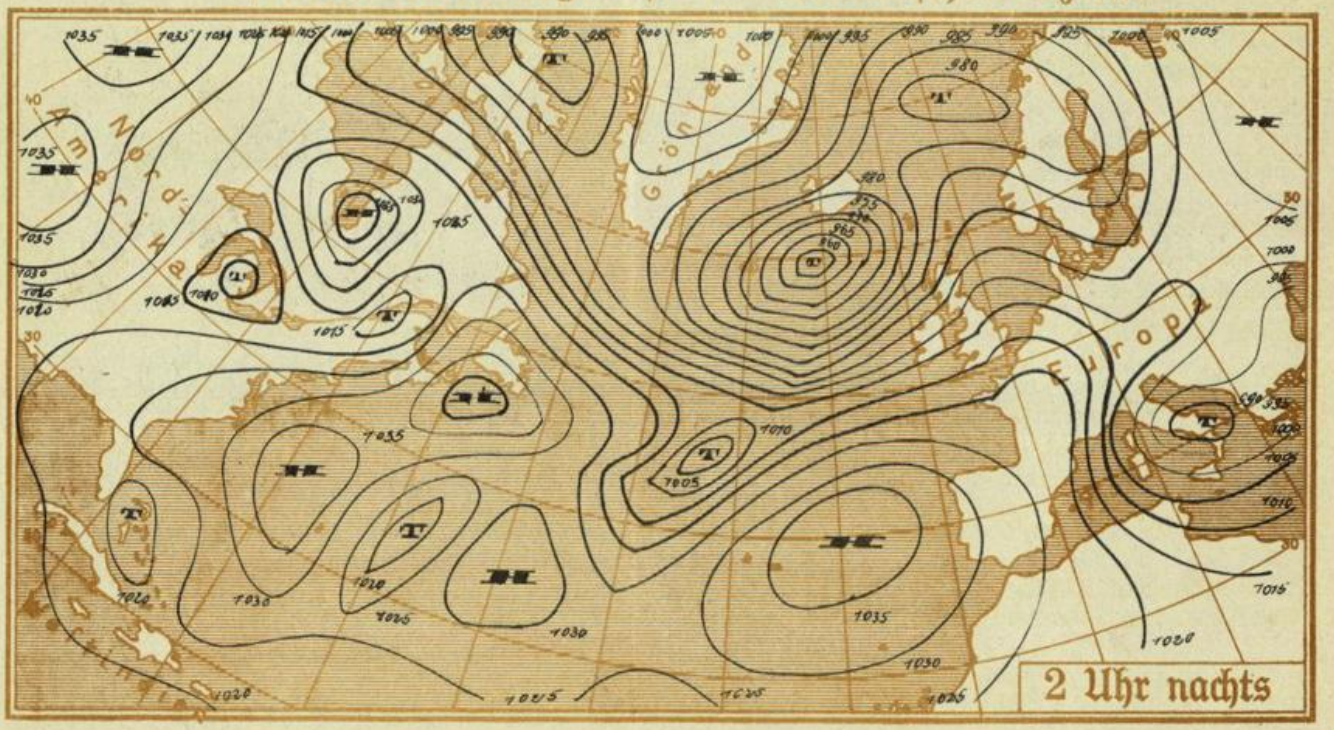

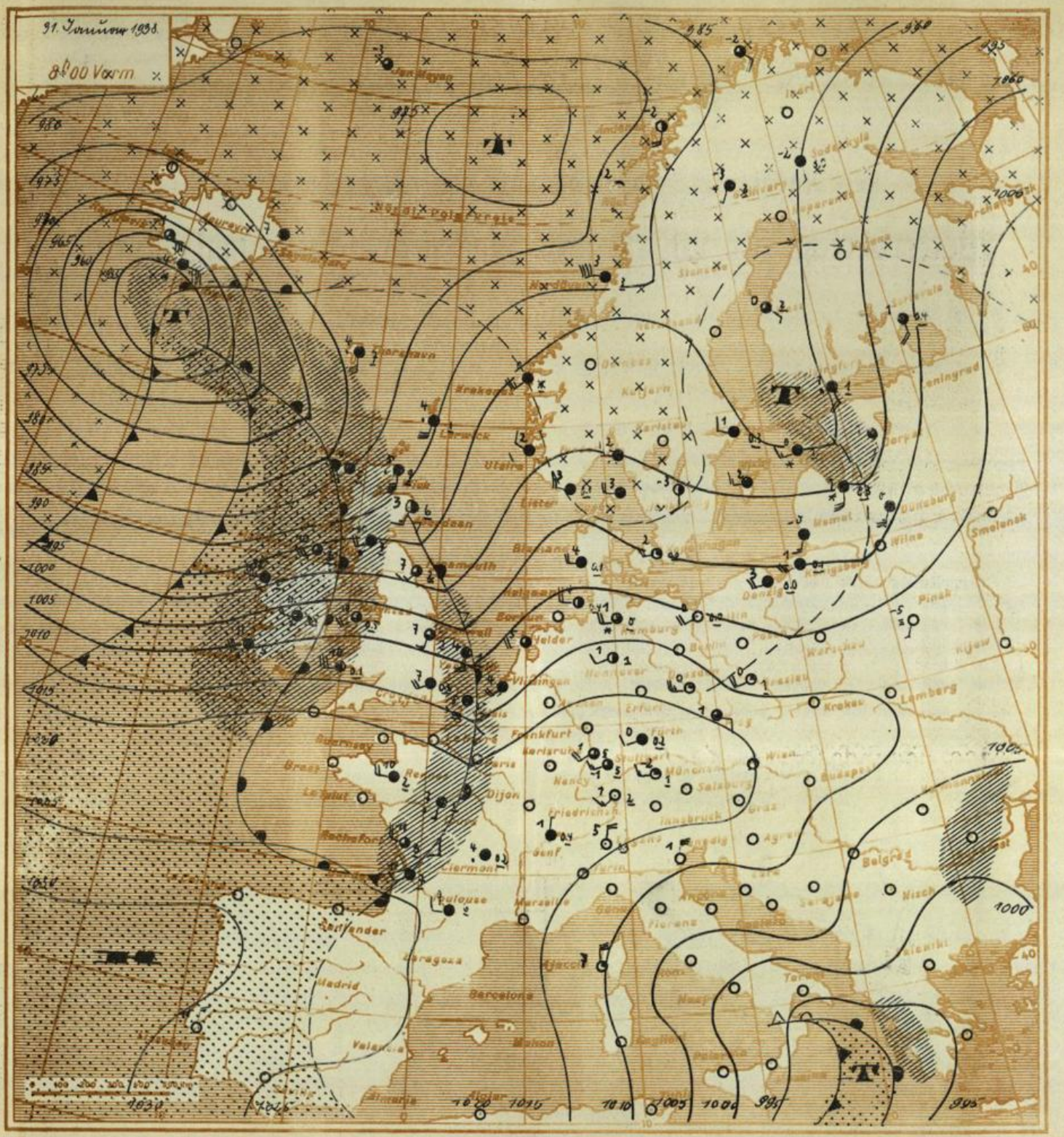

Ausgegeben um 10 Uhr 30 Min.:

Die ungewöhnlich lebhafte Wetterentwicklung der letzten Tage, die sich unter raschem Luftmassenwechsel und bei Windgeschwindigkeiten, am Samstag von 110 km und Sonntag von 60 - 80 km/h vollzogen hat, ist etwas ruhiger geworden. Im ganzen dauert aber die in Temperatur und Niederschlagsneigung veränderliche Witterung an. Nachdem es im Bereich der zu uns gelangten Kaltluft besonders im Schwarzwald und auch auf der Alb und im Oberland zu Schneefällen gekommen ist, steht nunmehr wieder eine vorübergehende Milderung bevor, wobei weitere Niederschläge auch in höheren Lagen zum Teil als Regen niedergehen werden. Später steht wieder Abkühlung in Aussicht, doch ist ein Übergang zu anhaltender winterlicher Witterung vorerst nicht zu erwarten.

Voraussichtliche Witterung für W., B. und H. bis Dienstag abend: Zeitweise lebhafte Winde um West. Zunächst Milderung und Niederschläge, auch in höheren Lagen zum Teil als Regen. Dann wieder Abkühlung. Im ganzen Fortdauer der veränderlichen, aber nicht mehr so lebhaften Wetterentwicklung.

Luftmasse: gemässigte Kaltluft mG K (z.T. gealterte mAK).

A

Ne.

Wetterkarte des Reichswetterdienstes, Ausgabeort Stuttgart

Wetterbericht vom Montag dem 31. Januar 1938.

Änderung des Luftdrucks in den letzten 3 Stunden in ganzen Millibar

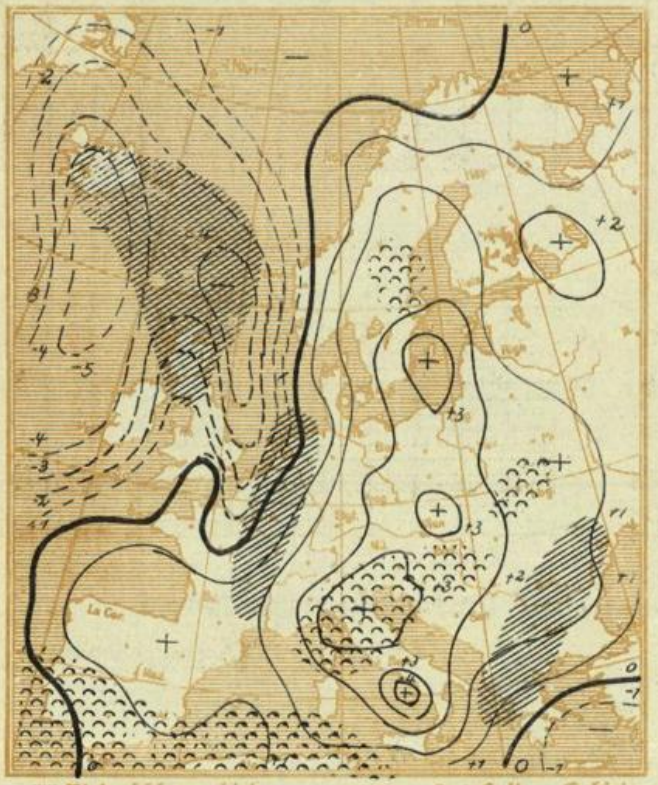

//// Niederschlagsgebiete

Heitere Gebiete

Luftdruckverteilung gestern 19 Uhr

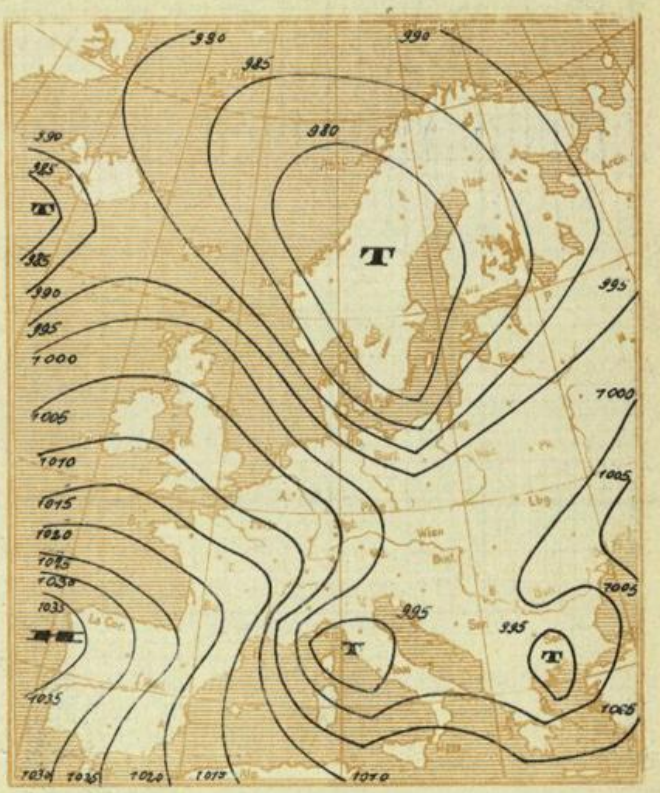

Meldungen von heute morgen 7³⁰ Uhr

	Höhe m über NN	Luftdruck mm	Windrichtung und Stärke	Witterung	Temperatur C° 7 Uhr	Temperatur C° höchste gestern	Temperatur C° tiefste h. nacht	Sonnenscheindauer in Std. gest.	Niederschlag mm	Schneehöhe cm	
Stuttgart *	270	760,6	SW 1	bewölkt	-1,1	3,2	-1,6		6,5		
Hohenheim	402	764,8	W 4	bewölkt	-0,2	4,5	-0,6		6,6		
Heilbronn	176	749,7	SW 3	bedeckt	1,9	5,2	0,2		7,3		
Münsingen	720	698,0	SW 2	bewölkt	-3,9	2,0	-6,8		11,7	12	
Ravensburg	462	753,5	SW 4	bedeckt	-0,3	3,7	-1,0		3,8	20	
Friedrichshafen *	400	766,1	SW 3	bedeckt	1,0		0,0		2,0		
Wildbad Sommerbg.	733	697,2	SW 1	bewölkt	-1,3	1,5	-3,3		11,2	13	
Freudenstadt	667	703,6	W 3	f.bedeckt	-0,9	1,8	-2,5		14,8	15	
Dreifaltigkeitsbg.	980	670,2	W 3	bedeckt	-4,2	5,1	-4,3		7,9	32	
Wertheim	147		SW 1	bedeckt	0,4	4,5	-0,4	ztw.	12,1		
Königstuhl *	563	763,3	SSW 3	Schnee	-1,8	1,2	-2,5		5,8	4	
Karlsruhe *	120	764,0	SW 4	bedeckt	2,0	6,0	1,0		7,0		
Baden-Baden *	213	764,2	SW 2	bewölkt	2,7	5,4	1,5		9,7		
Bad Dürrheim	714		S 1	heiter	-3,8	2,1	-3,8		5,6		
St. Blasien	800		still	bedeckt	-2,7	2,3	-6,0		30,0	50	
Badenweiler *	420	764,8	SE 2	bedeckt	0,8	4,8	0,0		8,7		
Freiburg i. Br. *	265	764,7	S 1	Dunst	1,0		1,0				
Feldberg	1493	633,8	W 4	Nebel	-7,0	-2,5	-7,9		2,3	110	
Säntis	2500	556,5	W 4	Nebel	-14,0		-15,0		14,0		
Zugspitze	2962	522,9	N 4	Nebel	-19,0	-11,0	-19,0				

Der Barometerstand ist bei * auf Meereshöhe umgerechnet.

Temperatur und relative Feuchtigkeit in der freien Atmosphäre

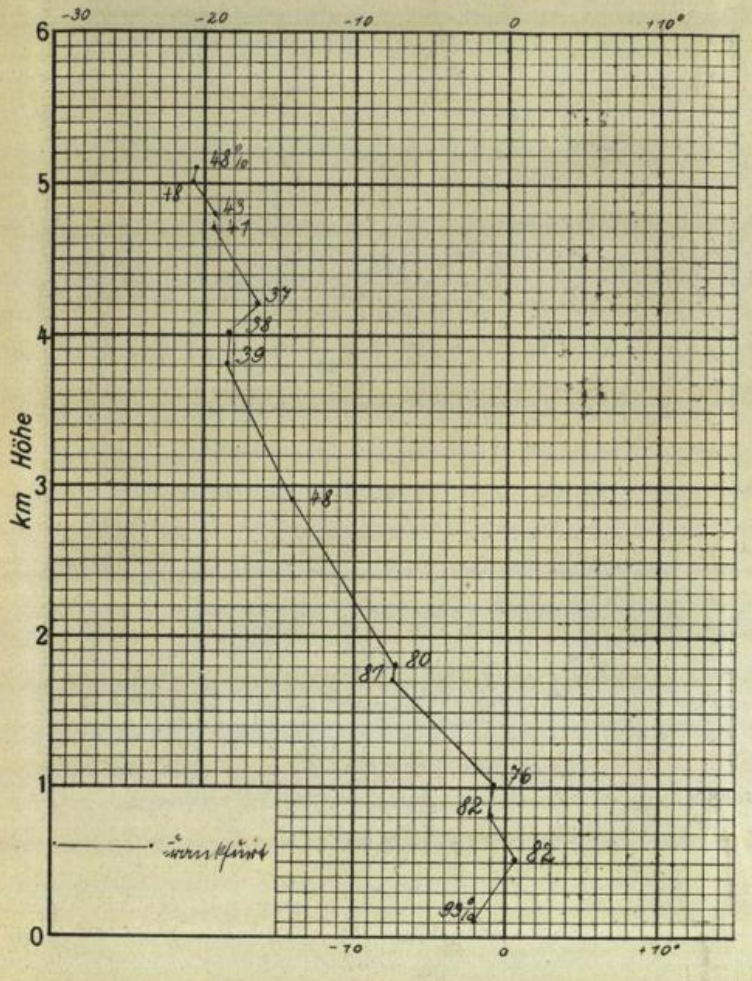

Auf- und Untergang von Sonne und Mond (MEZ.)

am *1. Februar 1938* in Stuttgart:

S.A.:	*07 h 55*	M.A.:	*07 h 52*
S.U.:	*17 h 20*	M.U.:	*18 h 44*

Luftdruckverlauf in Böblingen (436 m über NN)



Temperaturverlauf in Böblingen

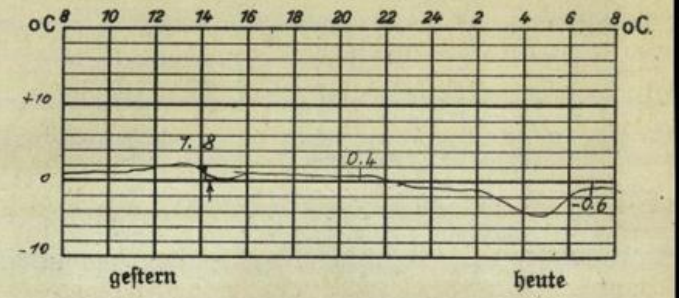

Temperaturtagesmittel gestern in:

	Stuttgart	Böblingen	Karlsruhe
Tagesmittel	*1.9*	*0.8*	*3.4*
langjähr. Mittel	*1.3*	.	*0.9*
Abweichung	*+ 0.6*	.	*+ 2.5*

Höhenwindmessungen in km/h

	Böblingen		Friedrichshafen		Böblingen	Friedrichshafen
Zeit	0800		0700	3000 m		
Boden	SSW	15	SW 10	3500 m		
500 m	SW	30	WSW 15	4000 m		
1000 m	W	35	W 30	4500 m		
1500 m	W	35	W 30	5000 m		
2000 m	WNW	40	.	5500 m		
2500 m	W	65	.	6000 m		

Rheinwasserstände in cm:

	Heute 8 Uhr	Ändrg seit gestern
Waldshut	*282*	*- 24*
Rheinfelden	*284*	*+ 53*
Breisach	*787*	*+ 75*
Kehl	*320*	*+ 43*
Maxau	*507*	*+ 97*
Mannheim	*400*	*+ 88*
Caub	*266*	*+ 36*

Ergänzung zum Wetterbericht: Die ungewöhnlich lebhafte Wetterentwicklung hatte auch in unserem Gebiet für diese Jahreszeit seltene Wettererscheinungen zur Folge. Der innerhalb 24 Stunden zweimal erfolgte Wechsel von Warm- und Kaltluft warmit extrem grossen Windgeschwindigkeiten verbunden. Die am Samstagmorgen zu uns gelangende Kaltluft entwickelte bei ihrem Einbruch eine Böe von 110 km/h (Windstärke 10) wobei stellenweise auch Gewitterbildung eintrat. Am Sonntagvormittag gelangten wir abermals für kurze Zeit in Warmluft, die jedoch um 14.00 Uhr wiederum durch Kaltluft abgelöst wurde (siehe oben Temperatur und Druckverlauf). Dabei sind am Sonntag ebenfalls wieder heftige böige Winde von 60 - 80 maximal 90 km/h zustande gekommen. Die ganze lebhafte Wetterentwicklung, die sich auch bei uns durch ausserordentliche starke Schwankungen und Druckverlauf auswirkte, hängt zusammen mit dem über dem Ostatlantik bestehenden schroffen Luftmassenunterschieden (Frontalzone), wo subtropische Warmluft nahe an arktische Kaltluft herangeführt wurde. Dabei ist es zur Entwicklung mächtiger Sturmtiefs gekommen deren Kern den selten tiefen Druck von 705 mm nördlich von Schottland gezeigt hat.

1. Feb. 1938

Verlagsort Böblingen

Wetterkarte

des Reichswetterdienstes, Ausgabeort Stuttgart

Wetterbericht für Württemberg, Baden und Hohenzollern

Verlag: Wetterwarte der Flughafenleitung Stuttgart-Böblingen, Flughafen.
Fernsprecher: Stuttgart 91060, Böblingen 277.
Postscheckkonto: Stuttgart 19180.
Auskünfte und Wirtschaftsberatungen aller Art, auch im Abonnement.

Erscheint werktäglich.

Bezugspreis monatlich RM. 1.40.

Bestellungen nehmen alle Postanstalten und Briefträger entgegen. — Bei unregelmäßiger oder verspäteter Lieferung wende man sich an das Zustellpostamt.

Jahrgang 58 | Dienstag 1. Februar 1938. | Nr. 32.

Zeichenerklärung zur Wetterkarte:

○ wolkenlos	≡ Nebel	◎ Windstille
◔ heiter	≃ Talnebel	Ostwind 1
◑ halbbedeckt	, Nieseln	Nordwest 3
◕ wolkig	• Regen	Südweststurm 8
● bedeckt	* Schneefall	^ Böenwetter
∞ Dunst	▽ Schauer	↯ Gewitter

Die Pfeile fliegen mit dem Wind. Die Anzahl der halben Querstriche bedeutet die Windstärke in der Beaufort-Skala. Links vom Stationskreis Temperatur in Graden Celsius, rechts (unterstrichen) Niederschlagsmenge der vergangenen Nacht in mm Höhe. Die Zahlen an den Linien gleichen, auf Meereshöhe reduzierten Luftdrucks (Isobaren) bedeuten den Druck in Millibar. 1 Millibar = 3/4 mm Quecksilbersäule.

▲▲▲ Kaltluftfront

in Bodennähe mit Kaltluftcharakter
vom Boden abgehobene Warmluftfront (Okklusion)
in Bodennähe mit Warmluftcharakter

▲▲▲ Warmluftfront

Gebiete mit anhaltendem Niederschlag

Gebiete mit subtropischer Warmluft.

Gebiete mit arktischer Kaltluft.

Ausführliche Erläuterungen siehe besondere Beilagen!

Luftdruckverteilung auf dem Atlantischen Ozean.

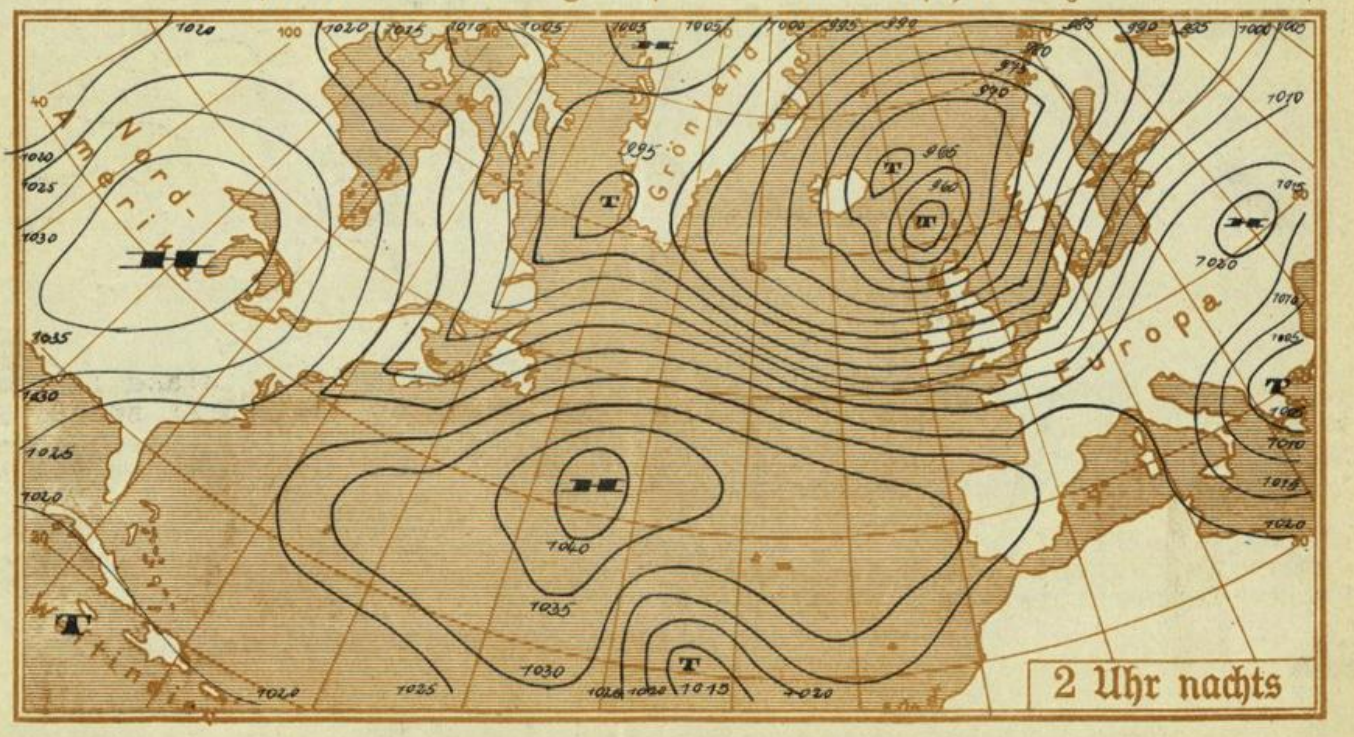

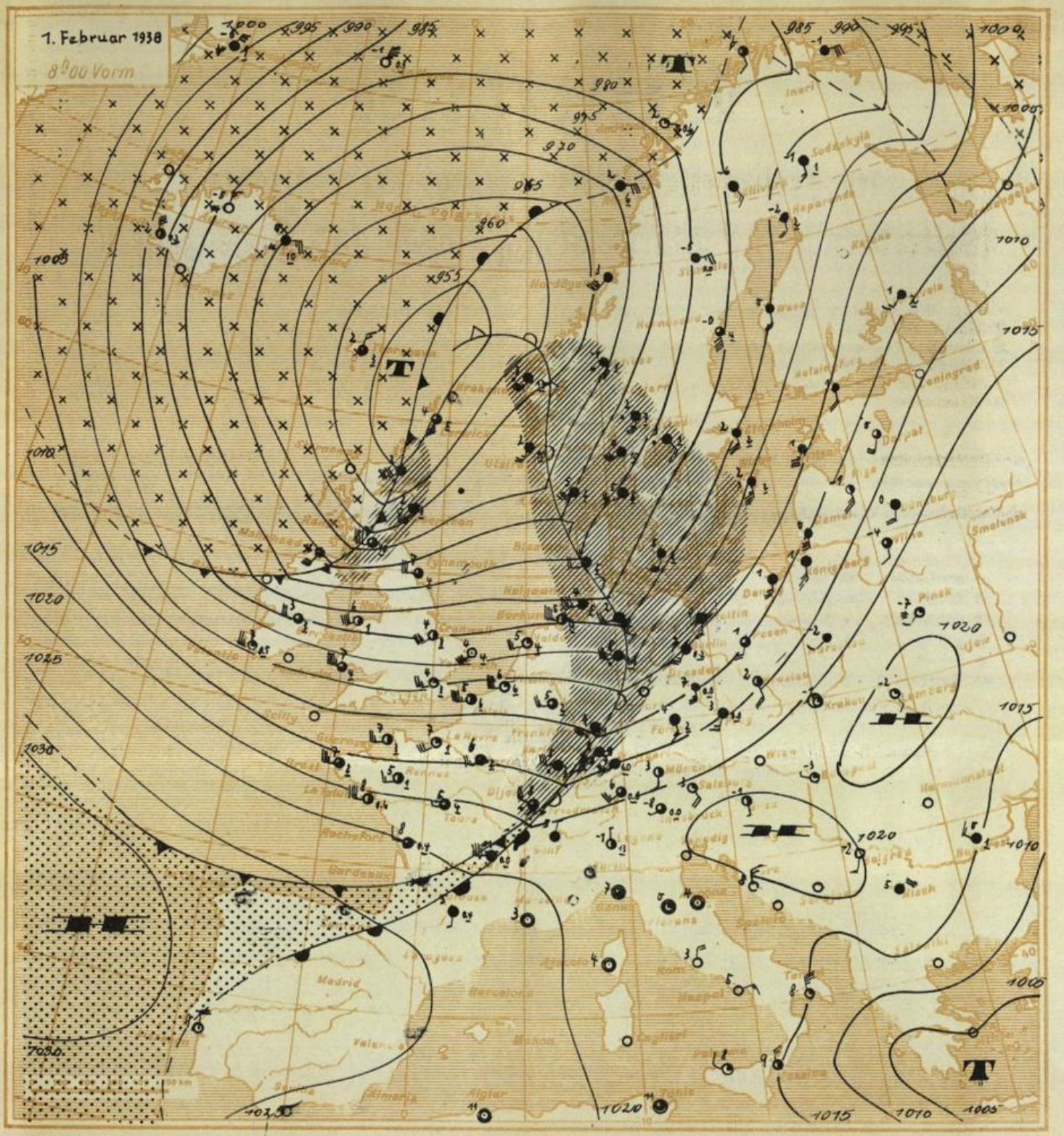

Ausgegeben um 10 Uhr 30 Min.:

Das Sturmtief, das gestern noch südlich Island lag, ist rasch nach Südosten weitergewandert und hat dabei den Höhepunkt seiner Entwicklung überschritten. Seine Störungsfront zieht jetzt über unser Gebiet hinweg und bringt Süddeutschland damit in den Bereich der kühleren aus Nordwest vordringenden Meeresluftmassen.

Voraussichtliche Witterung für W.B. und H. bis Mittwoch abend: Bei kräftigen Winden aus West bis Nordwest, vor allem anfangs noch verbreitet Regenschauer, dann wechselnde Bewölkung. Im Ganzen bei zurückgehenden Temperaturen noch nicht beständig. Nachts stellenweise leichter Frost.

Luftmasse: Nach flacher Übergangsmasse ab 1000m mTW.

Le.

Wetterkarte des Reichswetterdienstes, Ausgabeort Stuttgart

Wetterbericht vom Dienstag dem 1. Februar 1938.

Änderung des Luftdrucks in den letzten 3 Stunden in ganzen Millibar

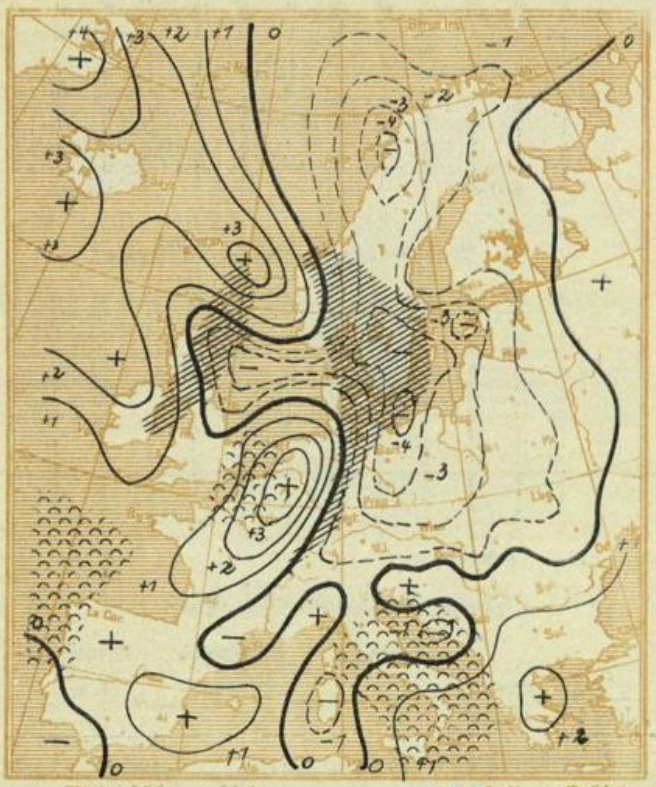

Niederschlagsgebiete

Luftdruckverteilung gestern 18 Uhr



Heitere Gebiete

Meldungen von heute morgen 7³⁰ Uhr

	Höhe m über NN	Luftdruck mm	Windrichtung und Stärke	Witterung	Temperatur C° 7 Uhr	Temperatur C° höchste gestern	Temperatur C° tiefste h. nacht	Sonnenscheindauer in Std. gest.	Niederschlag mm	Schneehöhe cm	
Stuttgart *	270	755,9	SW 5	bewölkt	8,6	5,2	5,0	0,4	0,3		
Hohenheim	402	720,5	S 5	bewölkt	7,2	3,9	2,6	0,1			
Heilbronn	176	740,0	S 5	bedeckt	8,8	6,5	4,8		0,3		
Münsingen	720	693,4	SW 4	bewölkt	3,4	1,6	0,5	2,0		9,0	
Ravensburg	462	718,5	SW 8	bewölkt	4,9	4,6	2,0	2,5			
Friedrichshafen *	400	760,9	SW 5	bedeckt	6,0	6,0	2,0		0,0		
Wildbad Sommerbg.	733	691,2	SW 5	bewölkt	5,0	2,2	-1,5	1,2	0,5	10,0	
Freudenstadt	667	697,1	W 7	bewölkt	5,1	2,4	2,0	0,4	3,0	5,0	
Dreifaltigkeitsbg.	980		W 6	bewölkt	2,5	0,7	0,7		0,1	28,0	
Wertheim	147		SW 4	bedeckt	8,8	5,2	4,1		0,8		
Königstuhl *	563	755,3	SW 4	Regen	4,6	1,8	1,6		1,5		
Karlsruhe *	120	755,3	SW 6	bedeckt	9,0	7,0	7,0		0,4		
Baden-Baden *	213	756,5	WSW 5	bedeckt	10,0	6,8	6,8	0,7	0,6		
Bad Dürrheim	714		SW 1	heiter	4,2	1,8	0,7	1,0		8,0	
St. Blasien	800		W 2	bewölkt	4,2	1,6	0,7		2,2	40,0	
Badenweiler *	420	760,3	SW 4	Nieseln	8,2	6,0	6,0	ztw.	0,2		
Freiburg i. Br. *	265	758,7	SSW 7	bedeckt	9,0		6,0				
Feldberg	1493	629,3	W 8	Schnee	-1,0	-3,0	-2,0		2,5	90,0	
Säntis	2500	558,0	SW 9	halbbed.	-7,0	-8,0	-7,0		0,2		
Zugspitze	2962	525,2	W 5	bewölkt	-9,0		-11,0		0,0		

Der Barometerstand ist bei * auf Meereshöhe umgerechnet.

Temperatur und relative Feuchtigkeit in der freien Atmosphäre

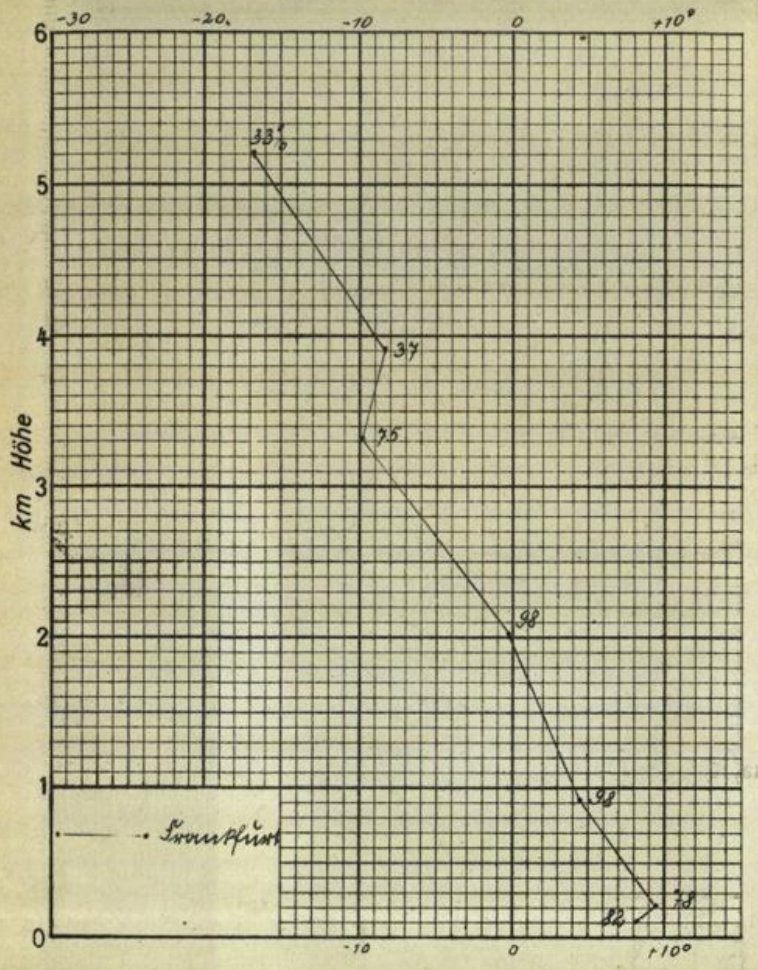

Auf- und Untergang von Sonne und Mond (MEZ.)

am 2. Februar 1938. in Stuttgart:

S.A.: 07h 53	M.A.: 08h 15
S.U.: 17h 22	M.U.: 19h 52

Luftdruckverlauf in Böblingen (436 m über NN)

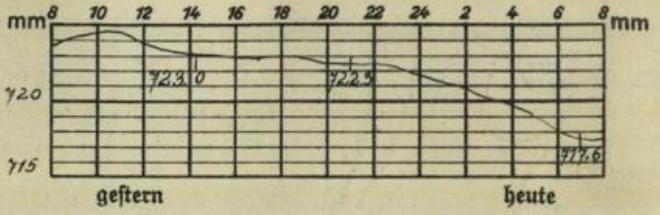

Temperaturverlauf in Böblingen

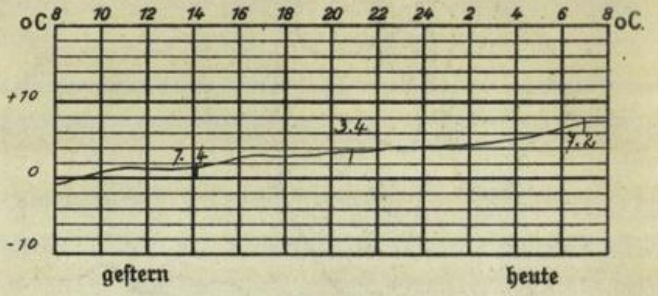

Temperaturtagesmittel gestern in:

	Stuttgart	Böblingen	Karlsruhe
Tagesmittel	3.6	1.9	5.6
langjähr. Mittel	1.3	.	0.9
Abweichung	+2.3	.	+4.7

Höhenwindmessungen in km/h

Zeit	Böblingen 0700	Friedrichshafen 0600	Böblingen	Friedrichshafen
Boden	SW 25	S 15	3000 m	
500 m	SW 45	SW 30	4000 m	
1000 m	SW 30	SW 50	4500 m	
1500 m	.	WSW 90	5000 m	
2000 m	.	.	5500 m	
2500 m	.	.	6000 m	

Rheinwasserstände in cm:

	Heute 8 Uhr	Ändrg seit gestern
Waldshut	256	-26
Rheinfelden	246	-38
Breisach	767	-26
Kehl	309	-77
Maxau	508	+ 7
Mannheim	450	+50
Caub	377	+55

Wintersportmeldungen:

Münsingen:	bewölkt	3,4°	-cm neu	9,0	cm gesamt	-	-
Dreifalt/bg.:	bewölkt	2,5	-	28,0		-	-
Hornisgrinde:	bedeckt	1,0	-	55,0		vereist	mäßig
Ruhestein:	bedeckt	2,0	-	70,0		Firn	sehr gut
Fr,/Kniebis:	bewölkt	5,1	-	5,0		-	-
Wildbad:	bewölkt	5,0	-	10,0		-	-
Feldbergerhof:	Schneef.	-3,0	-	150,0		Pulver	sehr gut
Kandel:	bedeckt	-1,0	-	90.0		„	„ „
Schauinsland:	bedeckt	1,0	-	100,0		Papp	mäßig „
Hinterzarten:	bedeckt	3,0	-	60,0		„	gut
Titisee/N. :	bedeckt	3,0	-	60,0		„	„
Bärental:	bedeckt	3,0	-	70,0		„	„
Schönw,/Sch,:	bedeckt	1,0	-	80,0		„	„
Oberstdorf:	heiter	-2,0	-	48,0		Harsch	sehr gut
Kl.Walsertal:	heiter	-5,0	-	150,0		Pulver	sehr gut
Schwarzwasserh:	heiter	-9,0	-	250,0		„	„ „
Hindelang:	heiter	-4,0	10	105,0		„	„ „
Oberstaufen:	Schneetr.	5,0	40	130,0		„	mäßig

Nach vorübergehender Milderung wird jetzt eine längerdauernde Abkühlung eintreten. Nullgradgrenze wird auf 800 m NN absinken; ergiebige Neuschneefälle sind vorerst nicht zu erwarten. Vielfach Harsch und Übergang zu Firnschnee.

2. Feb. 1938

Verlagsort Böblingen

Wetterkarte

des Reichswetterdienstes, Ausgabeort Stuttgart

Wetterbericht für Württemberg, Baden und Hohenzollern

Verlag: Wetterwarte der Flughafenleitung Stuttgart-Böblingen, Flughafen.
Fernsprecher: Stuttgart 91060, Böblingen 277.
Postscheckkonto: Stuttgart 19180.
Auskünfte und Wirtschaftsberatungen aller Art, auch im Abonnement.

Erscheint werktäglich.

Bezugspreis monatlich RM. 1.40.

Bestellungen nehmen alle Postanstalten und Briefträger entgegen. — Bei unregelmäßiger oder verspäteter Lieferung wende man sich an das Zustellpostamt.

Jahrgang 58 | Mittwoch 2. Februar 1938. | Nr. 33.

Zeichenerklärung zur Wetterkarte:

○ wolkenlos	≡ Nebel	◎ Windstille
◔ heiter	⚌ Talnebel	Ostwind 1
◑ halbbedeckt	, Nieseln	Nordwest 3
◕ wolkig	• Regen	Südweststurm 8
● bedeckt	* Schneefall	Böenwetter
∞ Dunst	▽ Schauer	Gewitter

Die Pfeile fliegen mit dem Wind. Die Anzahl der halben Querstriche bedeutet die Windstärke in der Beaufort-Skala. Links vom Stationskreis Temperatur in Graden Celsius, rechts (unterstrichen) Niederschlagsmenge der vergangenen Nacht in mm Höhe. Die Zahlen an den Linien gleichen, auf Meereshöhe reduzierten Luftdrucks (Isobaren) bedeuten den Druck in Millibar. 1 Millibar = 3/4 mm Quecksilbersäule.

▲▲▲ Kaltluftfront

in Bodennähe mit Kaltluftcharakter
vom Boden abgehobene Warmluftfront (Okklusion)

▲▲▲ Warmluftfront

in Bodennähe mit Warmluftcharakter

Gebiete mit anhaltendem Niederschlag

Gebiete mit subtropischer Warmluft.

Gebiete mit arktischer Kaltluft.

Ausführliche Erläuterungen siehe besondere Beilagen!

Luftdruckverteilung auf dem Atlantischen Ozean.

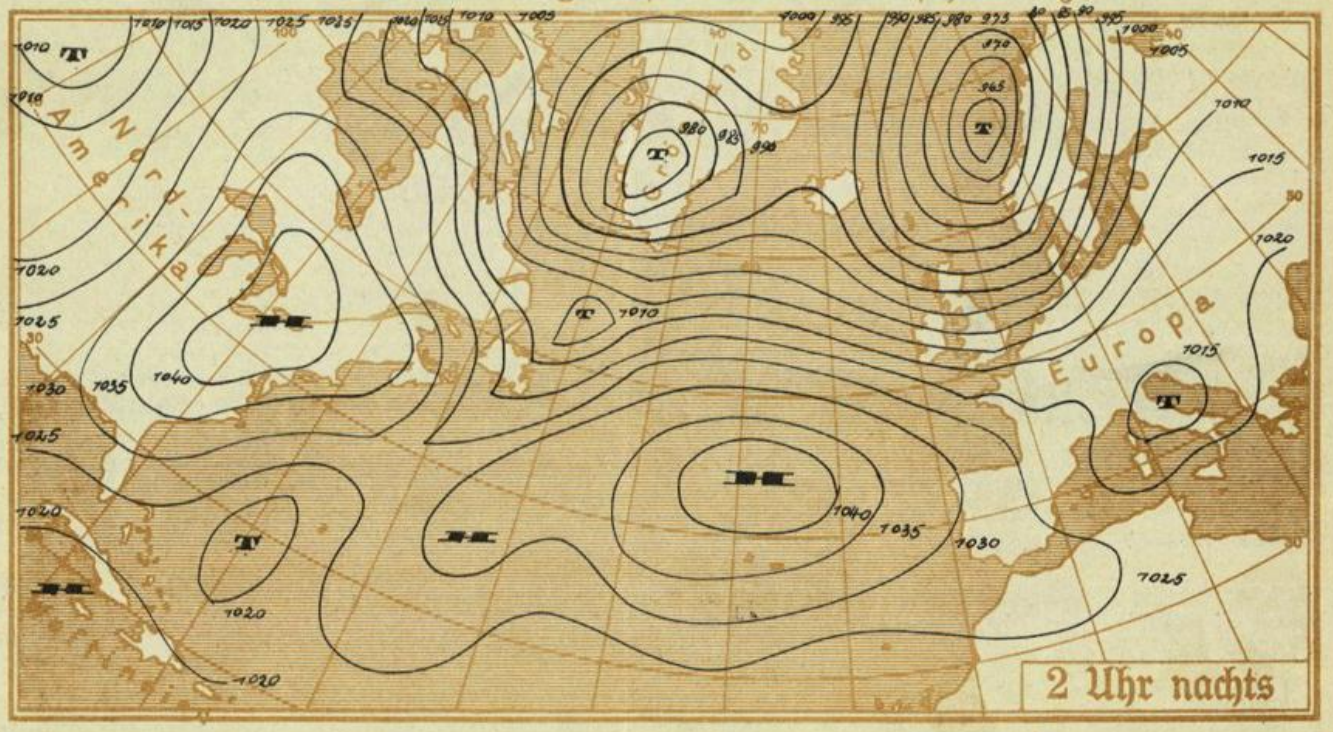

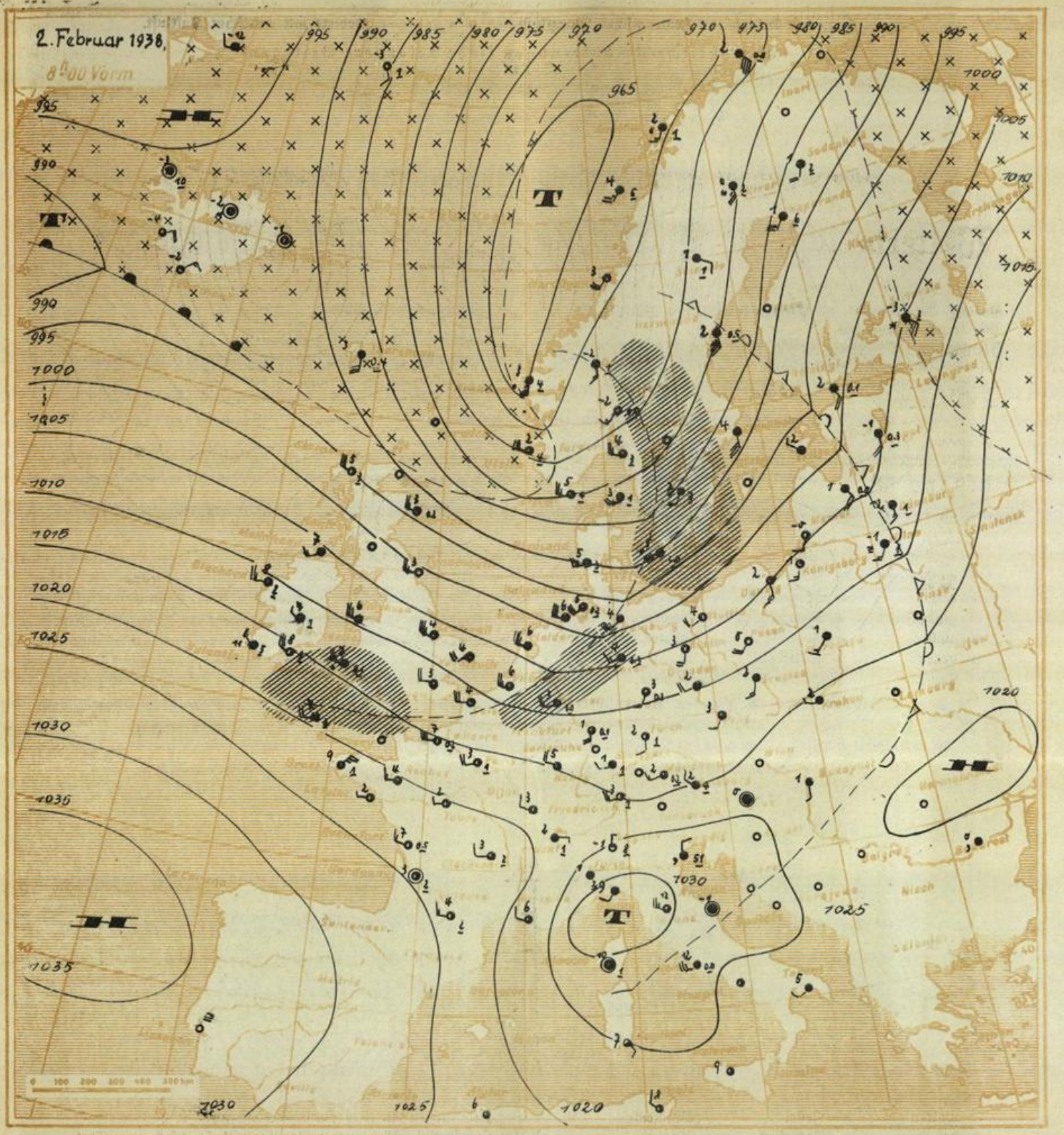

Ausgegeben um 10 Uhr 30 Min.

Der starke Druckanstieg auf der Rückseite der gestern bei uns durchgegangenen Störung führt vorübergehend zu leichter Beruhigung der Wetterlage. Bei stark wechselnder Bewölkung kommt es immer wieder zu einzelnen leichteren Regen- bezw. Schneefällen. Auch für später ist noch keine endgültige Besserung zu erwarten, da eine neue Störung vom Ozean gegen Island vordringt und bei ihrer weiteren Entwicklung auch unser Gebiet mit ihrem Einfluss streifen wird.

Voraussichtliche Witterung für W. B. und H. bis Donnerstag abend: Nicht ganz beständig. Bei wechselnder Bewölkung einzelne leichtere Regen- und Schneefälle. Später von Nordwest her Aufzug einer neuen Störung. Temperaturen wenig verändert. Nachts stellenweise Frost.

Luftmasse: Die subtropische Warmluft wurde gestern morgen durch kühlere Meeresluft ersetzt (mG_a).

Le.

Wetterkarte des Reichswetterdienstes, Ausgabeort Stuttgart

Wetterbericht vom Mittwoch dem 2. Februar 1938.

Änderung des Luftdrucks in den letzten 3 Stunden in ganzen Millibar

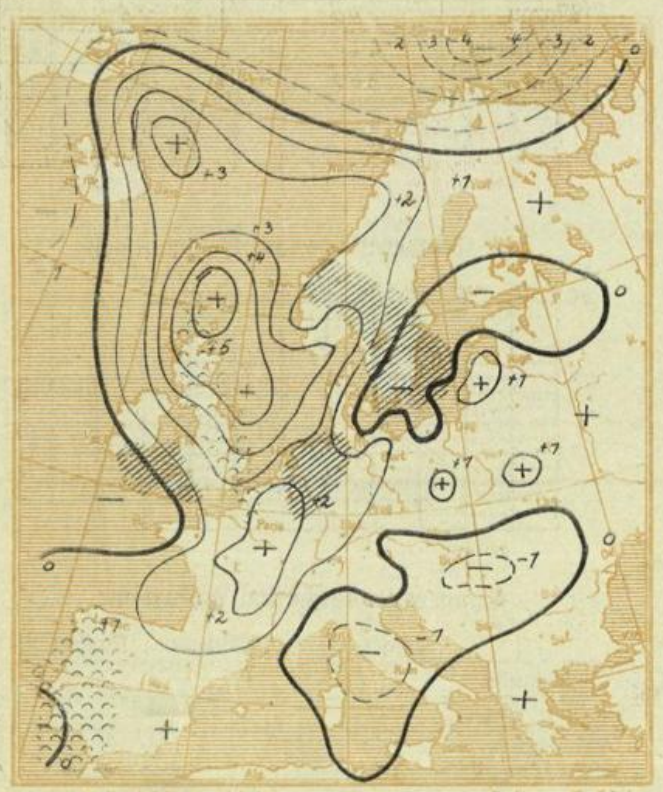

Niederschlagsgebiete Heitere Gebiete

Luftdruckverteilung gestern 19 Uhr

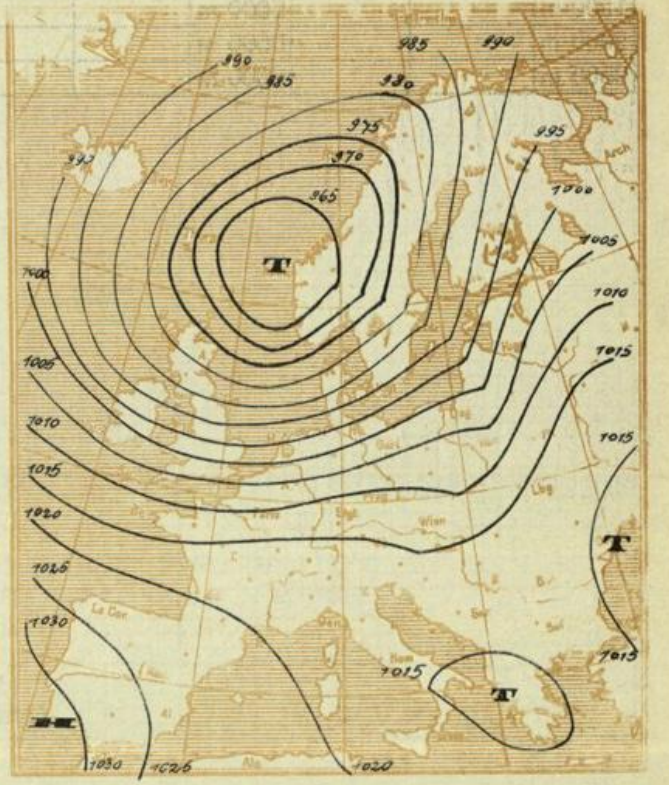

Meldungen von heute morgen 7³⁰ Uhr

	Höhe m über NN	Luftdruck mm	Windrichtung und Stärke	Witterung	Temperatur C° 7 Uhr	Temperatur C° höchste gestern	Temperatur C° tiefste h. nacht	Sonnenscheindauer in Std. gest.	Niederschlag mm	Schneehöhe cm	
Stuttgart ✱	270	759,0	W 1	bewölkt	2,0	9,1	1,4	1,4	1,2		
Hohenheim	402	72[illegible],7	SW 1	bewölkt	0,8	8,3	0,2	0,9	0,7		
Heilbronn	176	742,7	SW 4	bedeckt	3,8	9,0	2,4		2,3		
Münsingen	720	694,8	SW 1	bewölkt	-1,0	4,7	-1,8		2,4	9	
Ravensburg	462	718,7	SW 4	bewölkt	1,5	8,7	1,3	0,4	1,3		
Friedrichshafen ✱	400	761,1	WSW 5	böig	3,0	10,0	2,0		1,0		
Wildbad Sommerbg.	733	693,3	W 5	bewölkt	-0,8	6,0	-2,5	1,2	5,4	13	
Freudenstadt	667	699,6	NW 3	bedeckt	0,0	5,0	-0,2	0,8	7,7		
Dreifaltigkeitsbg.	980	672,6	W 2	Dunst	1,5	-2,7	-3,2		2,7	24	
Wertheim	147		SW 2	heiter	3,2	5,2	2,0	ztw.	2,0		
Königstuhl ✱	563	759,0	SW 2	Nebel	-0,4	3,8	1,6	3,1	3,0	1	
Karlsruhe ✱	120	759,7	SW 3	bewölkt	2,0	2,0		2,2	1,0		
Baden-Baden ✱	213	760,1	SW 2	bewölkt	2,4	10,0	2,0	0,5	2,9		
Bad Dürrheim	714		W 1	Schnee	-0,5	6,1	-1,2	7,0	0,2		
St. Blasien	800		W 1	bewölkt	-0,1	4,9	-0,2	0,1	7,0	35	
Badenweiler ✱	420	760,4	SW 3	Nieseln	1,6	8,4	1,6	ztw.	1,1		
Freiburg i. Br. ✱	265	760,3	WSW 4	Dunst	2,0		2,0		2,0		
Feldberg	1493	630,8	W 4	Nebel	-5,0	0,0	-5,6		3,0	90	
Säntis	2500	554,5	W 3	Schnee	-12,0	-5,0	-12,0		9,0		
Zugspitze	2962	521,0	NW 3	Schnee	-14,0	-8,0	-14,0		0,0		

Der Barometerstand ist bei ✱ auf Meereshöhe umgerechnet.

Temperatur und relative Feuchtigkeit in der freien Atmosphäre

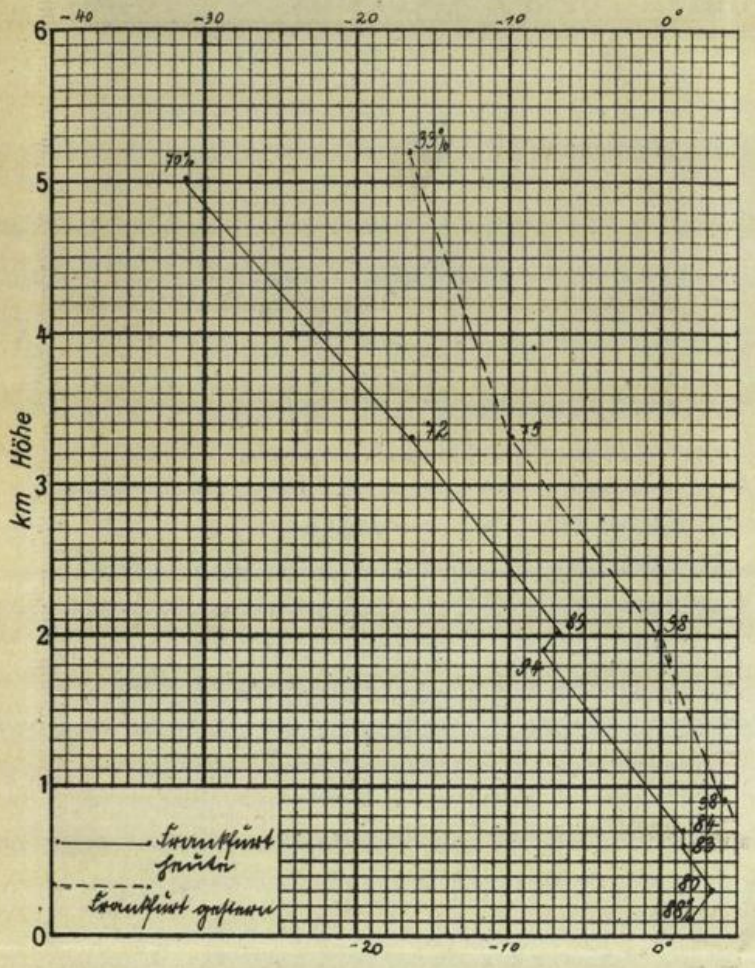

Auf- und Untergang von Sonne und Mond (MEZ.) am 3. Februar 1938 in Stuttgart:

S.A.: 07 h 52	M.A.: 08 h 38
S.U.: 17 h 23	M.U.: 21 h 00

Luftdruckverlauf in Böblingen (436 m über NN)



Temperaturverlauf in Böblingen



Temperaturtagesmittel gestern in:

	Stuttgart	Böblingen	Karlsruhe
Tagesmittel	5.1	4.1	3.6
langjähr. Mittel	1.4	·	0.9
Abweichung	+ 3.7	·	+ 2.7

Höhenwindmessungen in km/h

Zeit	Böblingen 0800	Friedrichshafen 0600		Böblingen	Friedrichshafen
Boden	W 5	W 15	3000 m		
500 m	SW 10	W 25	4000 m		
1000 m	W 10	W 35	4500 m		
1500 m	·		5000 m		
2000 m	·		5500 m		
2500 m	·		6000 m		

Rheinwasserstände in cm:

	Heute 8 Uhr	Änderg seit gestern
Waldshut	258	+ 2
Rheinfelden	246	+-0
Breisach	153	- 8
Kehl	293	-16
Maxau	490	-18
Mannheim	440	-10
Caub	360	+39

3. Feb. 1938
Verlagsort Böblingen

Wetterkarte

des Reichswetterdienstes, Ausgabeort Stuttgart

Wetterbericht für Württemberg, Baden und Hohenzollern

Verlag: Wetterwarte der Flughafenleitung Stuttgart-Böblingen, Flughafen.
Fernsprecher: Stuttgart 91060, Böblingen 277.
Postscheckkonto: Stuttgart 19180.
Auskünfte und Wirtschaftsberatungen aller Art, auch im Abonnement.

Erscheint werktäglich.
Bezugspreis monatlich RM. 1.40.
Bestellungen nehmen alle Postanstalten und Briefträger entgegen. — Bei unregelmäßiger oder verspäteter Lieferung wende man sich an das Zustellpostamt.

Jahrgang 58 | Donnerstag 3. Februar 1938. | Nr. 34.

Zeichenerklärung zur Wetterkarte:

○ wolkenlos	≡ Nebel	◎ Windstille
◔ heiter	≡ Talnebel	Ostwind 1
◑ halbbedeckt	, Nieseln	Nordwest 3
◕ wolkig	• Regen	Südweststurm 8
● bedeckt	* Schneefall	∧ Böenwetter
∞ Dunst	▽ Schauer	⚡ Gewitter

Die Pfeile fliegen mit dem Wind. Die Anzahl der halben Querstriche bedeutet die Windstärke in der Beaufort-Skala. Links vom Stationskreis Temperatur in Graden Celsius, rechts (unterstrichen) Niederschlagsmenge der vergangenen Nacht in mm Höhe. Die Zahlen an den Linien gleichen, auf Meereshöhe reduzierten Luftdrucks (Isobaren) bedeuten den Druck in Millibar. 1 Millibar = 3/4 mm Quecksilbersäule.

▲▲▲ Kaltluftfront
▲▲▲ in Bodennähe mit Kaltluftcharakter
vom Boden abgehobene Warmluftfront (Okklusion)
▲▲▲ in Bodennähe mit Warmluftcharakter
▲▲▲ Warmluftfront

Gebiete mit anhaltendem Niederschlag

Gebiete mit subtropischer Warmluft.

Gebiete mit arktischer Kaltluft.

Ausführliche Erläuterungen siehe besondere Beilagen!

Luftdruckverteilung auf dem Atlantischen Ozean.

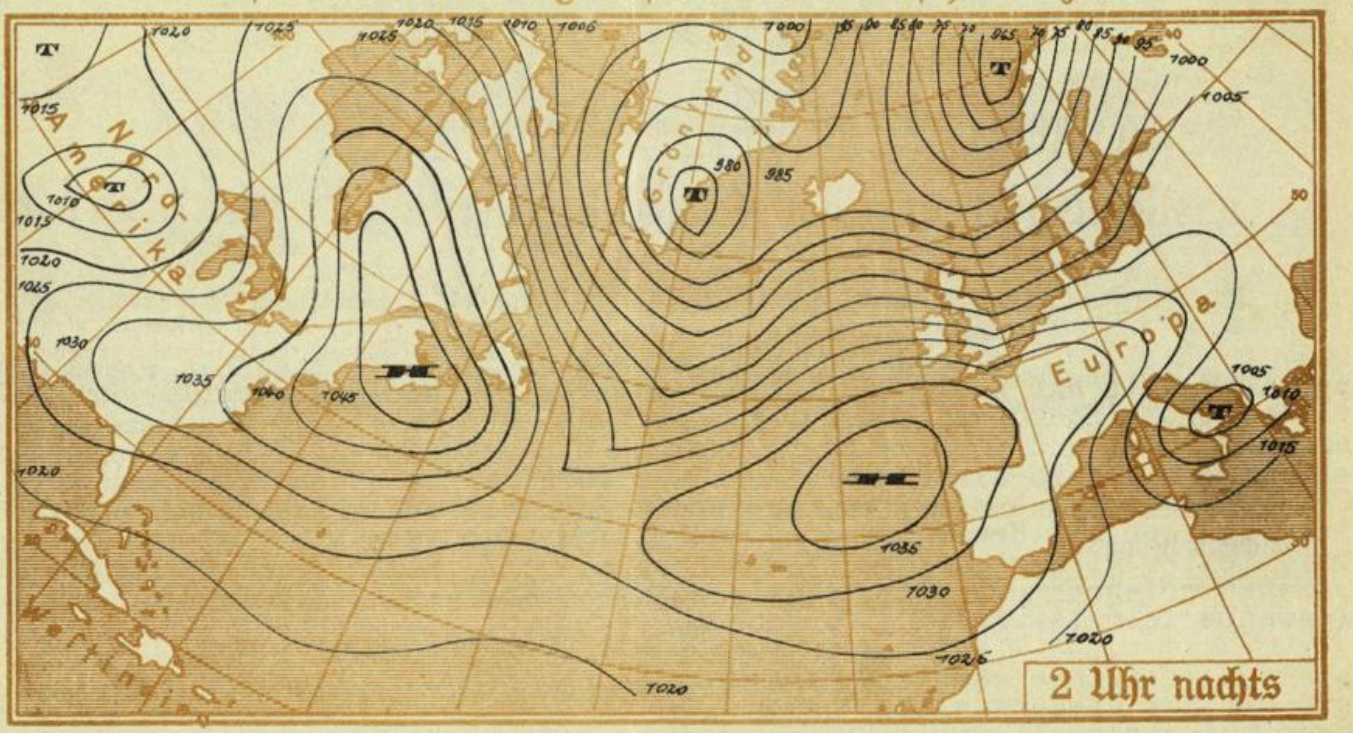

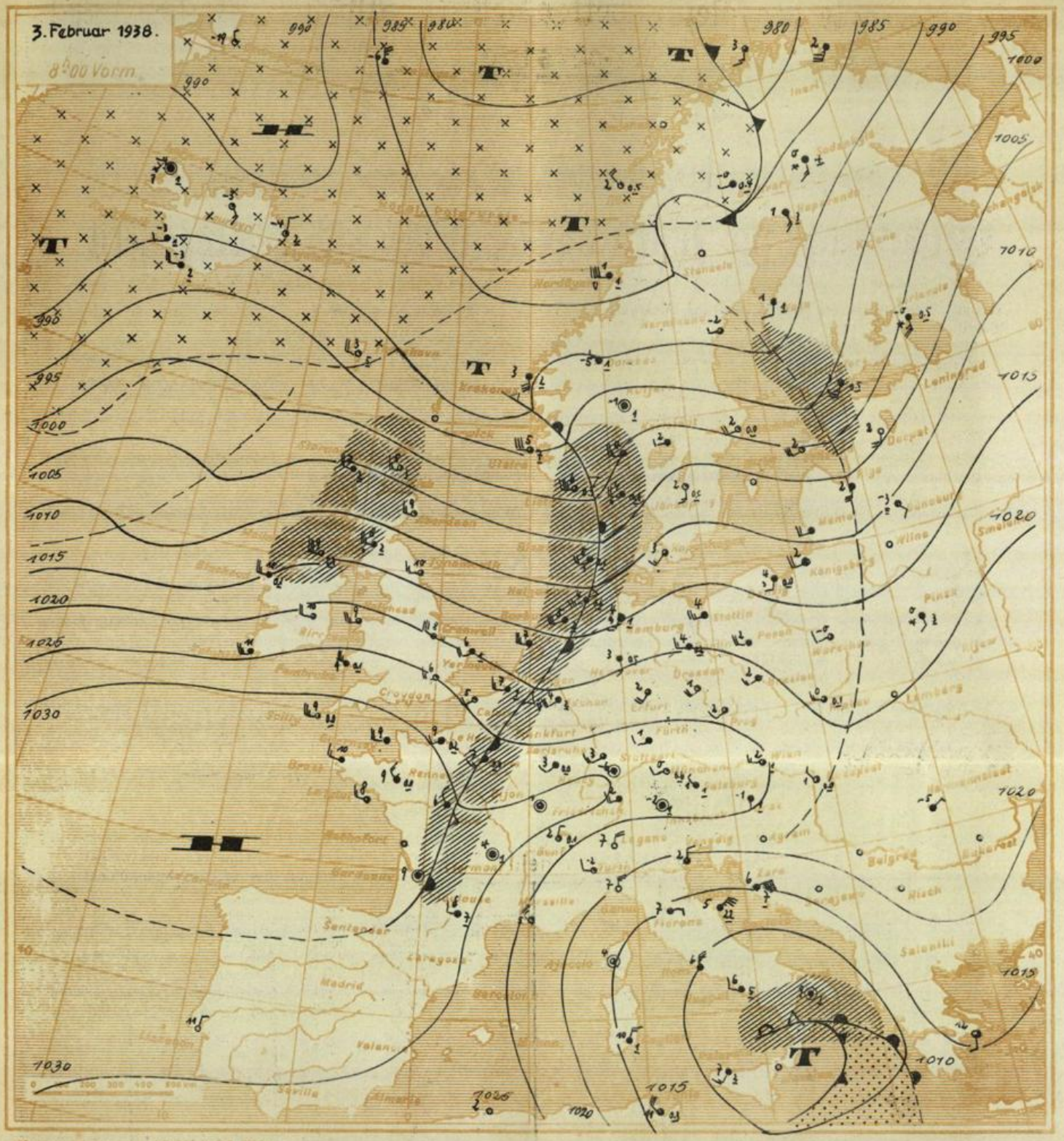

Ausgegeben um 10 Uhr 30 Min.:

Anhaltender Druckanstieg führte zum Aufbau eines mit seiner Kammlinie nur wenig südlich von unserem Gebiet in westöstlicher Richtung verlaufenden Hochdruckgebiets. Wir befinden uns damit auf der Nordseite des hohen Druckes und somit auch im Bereich schwacher, westlicher Luftströmungen, es können deshalb die nördlich von uns vorrüberziehenden Störungen auch unser Gebiet gerade noch streifen, so dass unter Annäherung feuchtwarmer Luftmassen zunächst mit Bewölkung aber nur mit geringen Niederschlägen zu rechnen ist. Später wird sich zwischendurch auch Aufheiterung einstellen. Die Temperaturen erfahren vor allem tagsüber einen mässigen Anstieg. Nachts ist stellenweise leichter Frost zu erwarten.

Voraussichtliche Witterung für W.B. und H. bis Freitag abend : Schwache westliche Winde. Zunächst wieder zunehmende Bewölkung; aber nur geringe Niederschläge, hauptsächlich im Norden. Temperaturen etwas ansteigend, nachts stellenweise leichter Frost. Später zwischendurch auch aufheiternd.

Luftmassen : Kaltluft gemässigter Breiten (mG_A)

Wetterkarte des Reichswetterdienstes, Ausgabeort Stuttgart

Wetterbericht vom Donnerstag dem 3. Februar 1938.

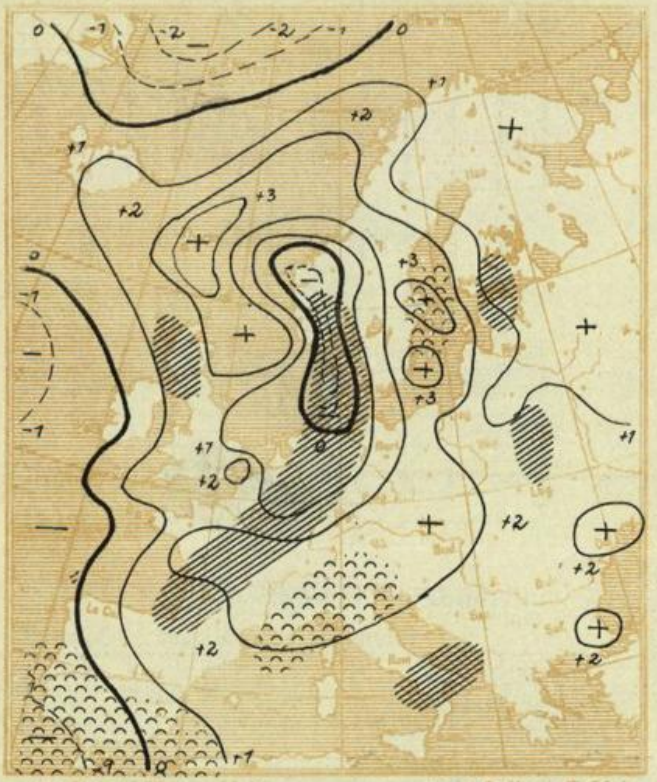

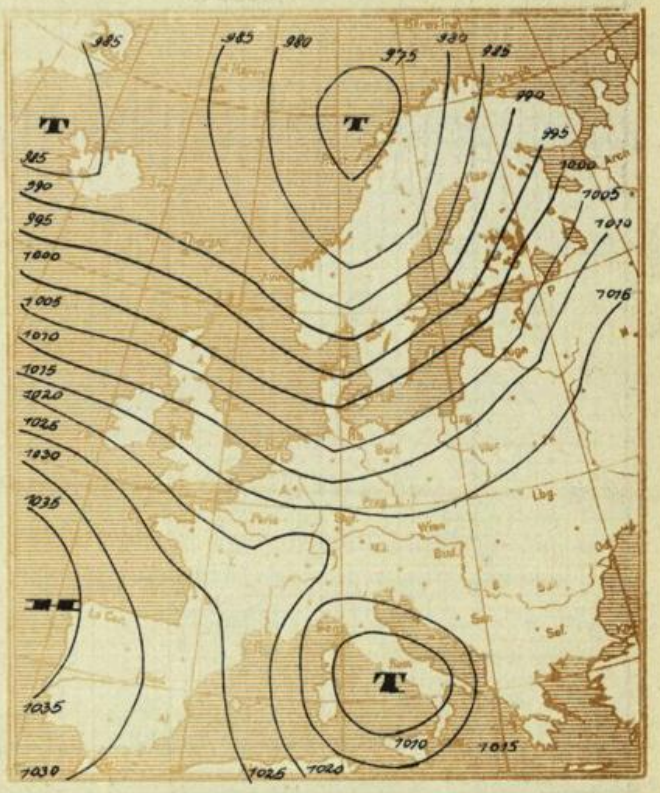

Meldungen von heute morgen 7³⁰ Uhr

	Höhe m über NN	Luftdruck mm	Windrichtung und Stärke	Witterung	Temperatur C° 7 Uhr	Temperatur C° höchste gestern	Temperatur C° tiefste h. nacht	Sonnenscheindauer in Std. gest.	Niederschlag mm	Schneehöhe cm	
Stuttgart *	270	771,5	SW 1	heiter	-0,8	4,6	-0,8	1,1	0,7		
Hohenheim	402	733,7	SW 2	bewölkt	-1,8	3,8	-2,3	1,2	2,8		
Heilbronn	176	754,4	S 1	bewölkt	2,4	5,2	1,0		2,7		
Münsingen	720	705,0	W 1	bewölkt	-2,7	0,7	-5,0	1,0	1,4		
Ravensburg	462	729,5	W 3	bedeckt	4,6	4,6	0,4		1,2		
Friedrichshafen *	400	772,7	SW 3	bedeckt	2,0	4,0	1,0				
Wildbad Sommerbg.	733	704,1	W 2	bedeckt	-0,8	1,7	-2,0	0,8	3,2	17	
Freudenstadt	667	710,3	W 1	bewölkt	-0,1	2,0	0,8	0,3	5,3	10	
Dreifaltigkeitsbg.	980	683,0	SW 1	bewölkt	-4,1	-0,4	-4,1		4,1	30	
Wertheim	147		W 1	Dunst	1,5	6,0	1,6	ztw.	0,4		
Königstuhl *	563	771,1	SW 2	Nebel	-0,8	1,8	-1,1	1,8	0,2		
Karlsruhe *	120	771,0	SW 3	bewölkt	**4,0**	**6,0**	**3,0**				
Baden-Baden *	213	771,4	SW 1	bewölkt	3,2	7,0	2,5		4,8		
Bad Dürrheim	714		E 1	heiter	-6,4	2,1	-6,7	10	2,4		
St. Blasien	800		W 1	heiter	-5,6	2,2	-5,8	0,4	5,0	35	
Badenweiler *	420	771,9	SW 1	bewölkt	-0,4	5,2	-0,4	ztw.	0,4		
Freiburg i. Br. *	265	772,2	still	Dunst	-1,0	7,0	-1,0		2,0		
Feldberg	1493	640,6	W 2	Nebel	-6,0	-3,7	-6,5		1,8	95	
Säntis	2500	562,0	NW 2	Nebel	-13,0	-7,0	-13,0		25.0		
Zugspitze	2962	528,0	NNW 4	Schnee	-17,0	-10,0	-17,0		16.0		

Der Barometerstand ist bei * auf Meereshöhe umgerechnet.

Temperatur und relative Feuchtigkeit in der freien Atmosphäre

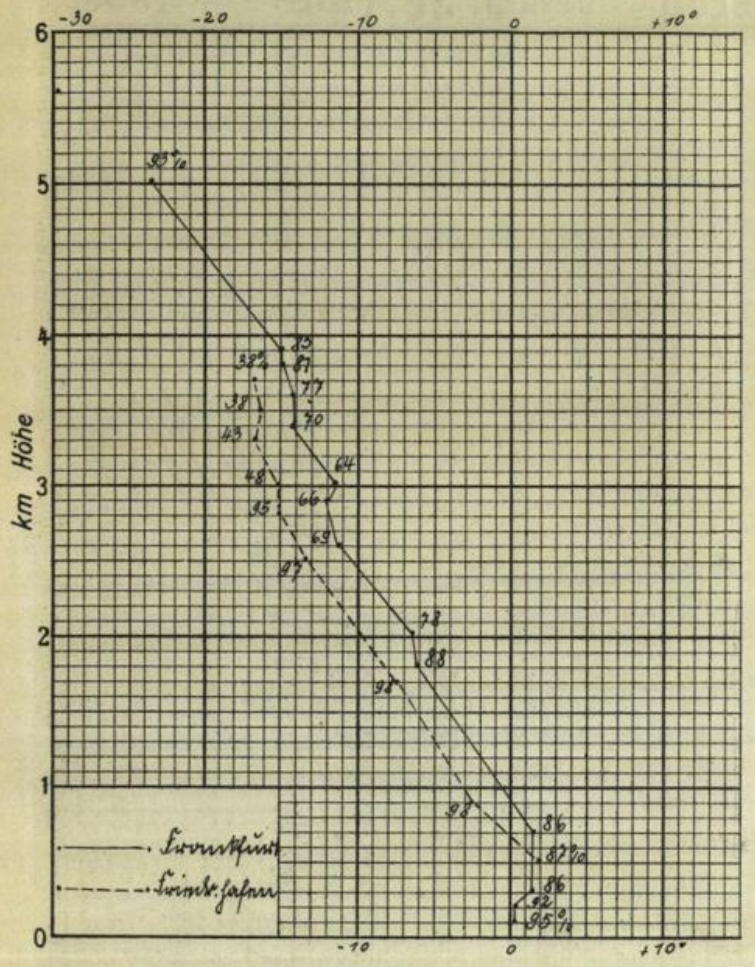

Auf- und Untergang von Sonne und Mond (MEZ.) am 4. Februar 1938 in Stuttgart:

S.A.:	07 h 50	M.A.:	09 h 01
S.U.:	17 h 25	M.U.:	22 h 10

Luftdruckverlauf in Böblingen (436 m über NN)



Temperaturverlauf in Böblingen

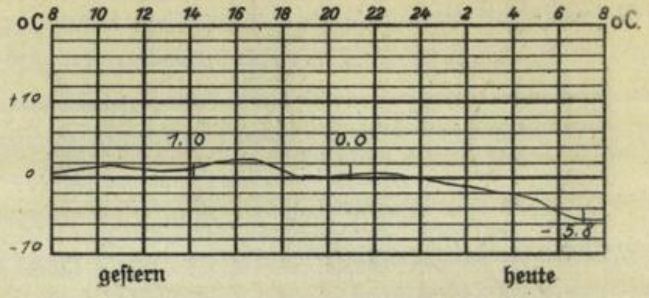

Temperaturtagesmittel gestern in:

	Stuttgart	Böblingen	Karlsruhe
Tagesmittel	1.6	0.4	2.5
langjähr. Mittel	1.5	.	1.0
Abweichung	+ 0.1	.	+ 1.5

Höhenwindmessungen in km/h

Zeit	Böblingen 0700		Friedrichshafen	Böblingen	Friedrichshafen
Boden	still		3000 m		
500 m	W 40		3500 m		
1000 m	WNW 30		4000 m		
1500 m	WNW 25		4500 m		
2000 m	WNW 25		5000 m		
2500 m	WNW 20		6000 m		

Rheinwasserstände in cm:

	Heute 8 Uhr	Ändrg seit gestern
Waldshut	251	- 7
Rheinfelden	236	-10
Breisach	150	- 3
Kehl	291	- 2
Maxau	478	-12
Mannheim	224	-16
Caub	350	-10

4. Feb. 1938
Verlagsort Böblingen

Wetterkarte

des Reichswetterdienstes, Ausgabeort Stuttgart

Wetterbericht für Württemberg, Baden und Hohenzollern

Verlag: Wetterwarte der Flughafenleitung Stuttgart-Böblingen, Flughafen.
Fernsprecher: Stuttgart 91060, Böblingen 277.
Postscheckkonto: Stuttgart 19180.
Auskünfte und Wirtschaftsberatungen aller Art, auch im Abonnement.

Erscheint werktäglich.
Bezugspreis monatlich RM. 1.40.
Bestellungen nehmen alle Postanstalten und Briefträger entgegen. — Bei unregelmäßiger oder verspäteter Lieferung wende man sich an das Zustellpostamt.

Jahrgang 58 | Freitag 4. Februar 1938. | Nr. 5.

Zeichenerklärung zur Wetterkarte:

○ wolkenlos	≡ Nebel	◎ Windstille
◔ heiter	= Talnebel	Ostwind 1
◑ halbbedeckt	, Nieseln	Nordwest 3
◕ wolkig	• Regen	Südweststurm 8
● bedeckt	* Schneefall	^ Böenwetter
∞ Dunst	▽ Schauer	Gewitter

Die Pfeile fliegen mit dem Wind. Die Anzahl der halben Querstriche bedeutet die Windstärke in der Beaufort-Skala. Links vom Stationskreis Temperatur in Graden Celsius, rechts (unterstrichen) Niederschlagsmenge der vergangenen Nacht in mm Höhe. Die Zahlen an den Linien gleichen, auf Meereshöhe reduzierten Luftdrucks (Isobaren) bedeuten den Druck in Millibar. 1 Millibar = 3/4 mm Quecksilbersäule.

Kaltluftfront
Warmluftfront
in Bodennähe mit Kaltluftcharakter
vom Boden abgehobene Warmluftfront (Okklusion)
in Bodennähe mit Warmluftcharakter
Gebiete mit anhaltendem Niederschlag
Gebiete mit subtropischer Warmluft.
Gebiete mit arktischer Kaltluft.

Ausführliche Erläuterungen siehe besondere Beilagen!

Luftdruckverteilung auf dem Atlantischen Ozean.

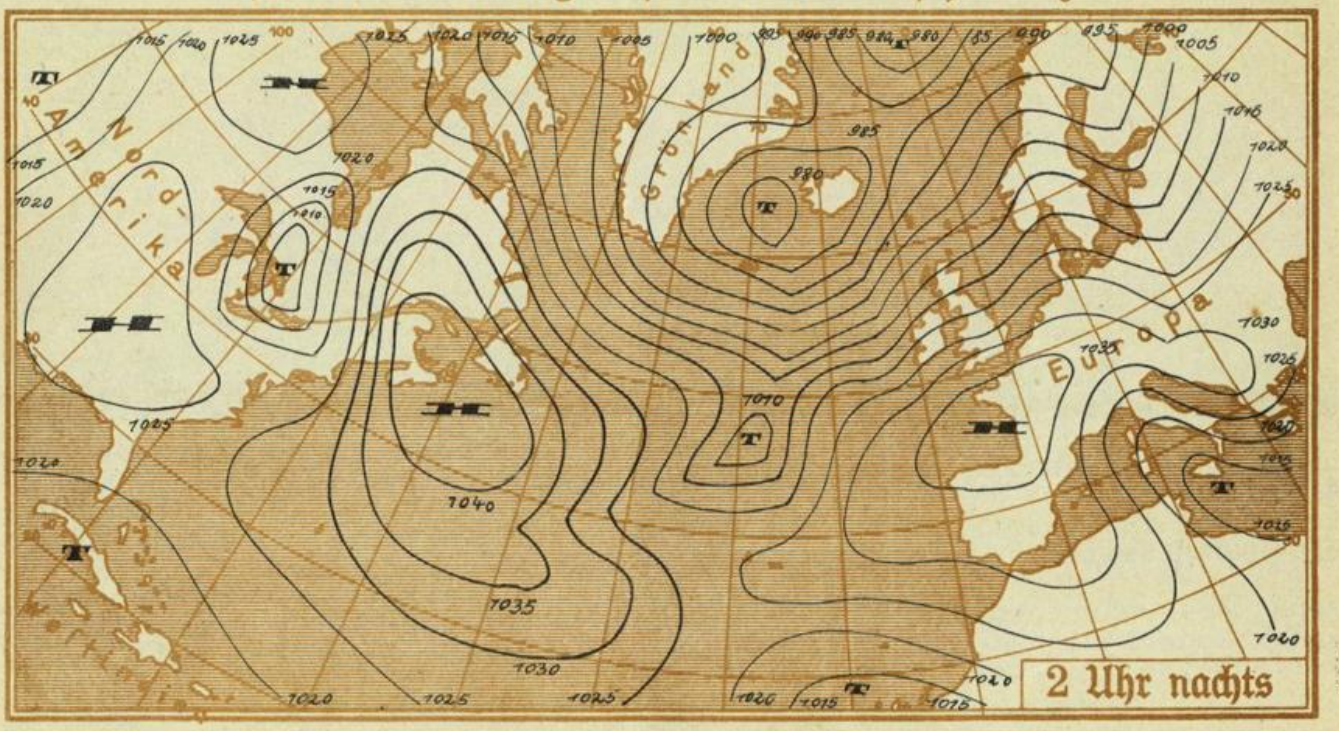

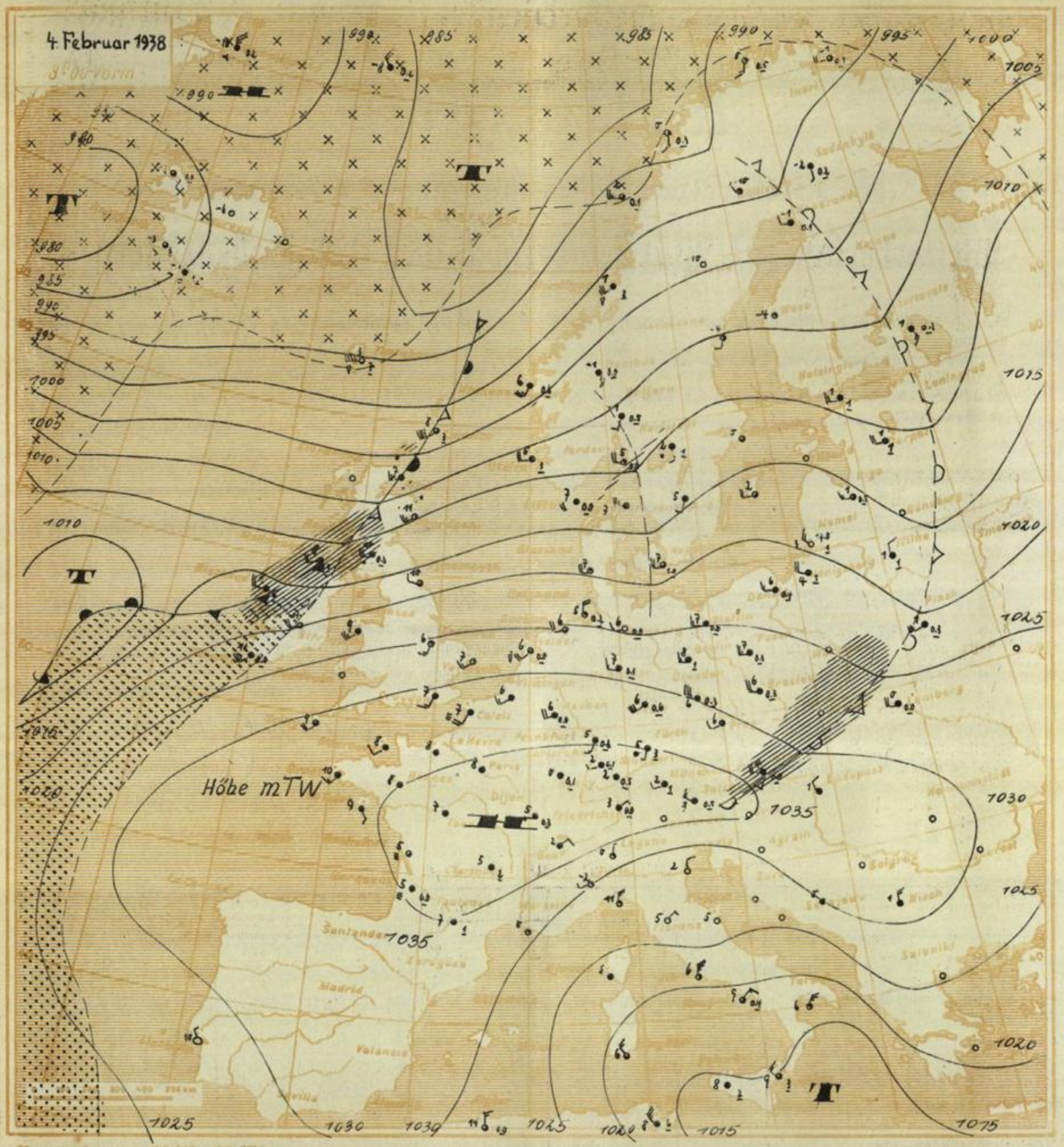

Ausgegeben um 10 Uhr 30 Min.:

Der Einfluss des jetzt über Südfrankreich liegenden Hochdruckgebietes macht sich bei uns in der Höhe schon vielfach durch absinkende Luftbewegung und damit durch Aufheiterung bemerkbar. In den tieferen Lagen bringt allerdings die schwache Westströmung noch feuchte Luft zu uns, so dass es hier immer noch zu stärkerer Bewölkung kommt. Nennenswerte Niederschläge sind nicht zu erwarten. Auch die Störungen, die sich auf dem Ozean ausbilden, werden das Wetter unseres Gebietes nicht st ärker beinflussen.

Voraussichtliche Witterung für W. B. und H. bis Samstag Abend: Bei schwachen Winden noch vielfach stärker bewölkt, aber keine nennenswerte Niederschläge. Später zeitweise aufheiternd. Tagsüber mild, nachts stellenweise leichter Frost.

Luftmasse: Bis 2000 m Mischluft (mG)
darüber subtropische Warmluft (mTWf).

Le.

Wetterkarte des Reichswetterdienstes, Ausgabeort Stuttgart

Wetterbericht vom Freitag dem 4. Februar 1938.

Änderung des Luftdrucks in den letzten 3 Stunden in ganzen Millibar

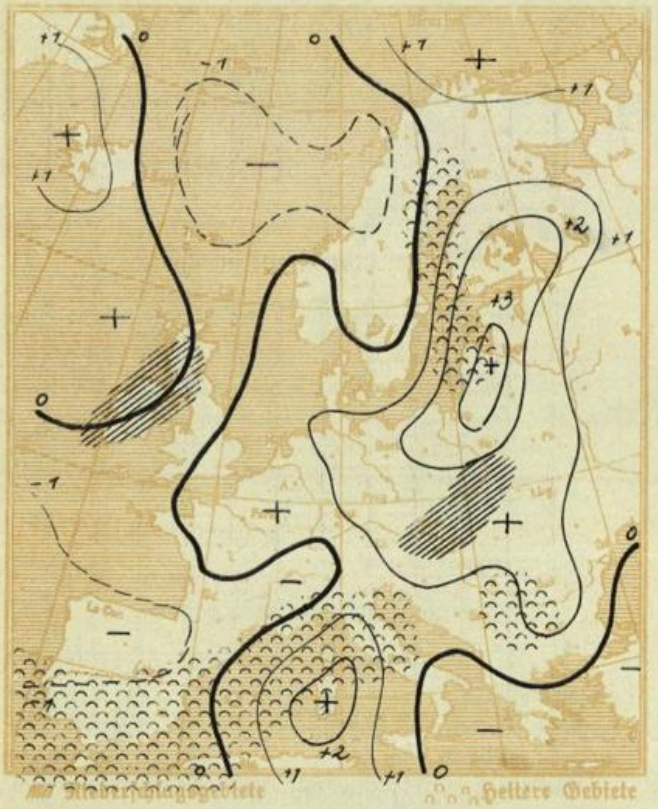

Luftdruckverteilung gestern 19 Uhr

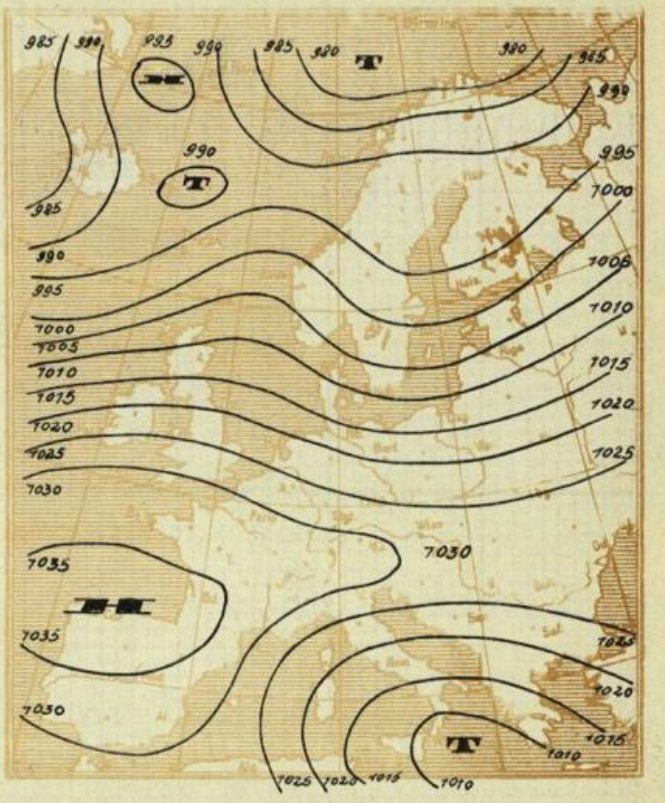

Meldungen von heute morgen 7³⁰ Uhr

	Höhe m über NN	Luftdruck mm	Windrichtung und Stärke	Witterung	Temperatur C° 7 Uhr	Temperatur C° höchste gestern	Temperatur C° tiefste h. nacht	Sonnenscheindauer in Std. gest.	Niederschlag mm	Schneehöhe cm	
Stuttgart *	270	776,6	SW 1	bedeckt	4,6	4,5	3,9	0,4	0,8		
Hohenheim	402	739,5	still	bewölkt	2,4	3,0	2,2	0,1	0,4		
Heilbronn	176	780,2	S 1	bedeckt	5,0	5,0	4,0		3,7		
Münsingen	720	711,1	S 1	bedeckt	0,6	2,0	0,1	2	2,8	10	
Ravensburg	462	735,2	NE 2	bedeckt	1,6	4,0	1,5	1,5	0,2		
Friedrichshafen *	400	778,4	NE 1	bedekt	3,0		3,0		0,0		
Wildbad Sommerbg.	733	710,0	W 1	bedeckt	2,6	2,4	1,3	0,2	1,6	7	
Freudenstadt	667	715,9	still	bedeckt	1,4	2,0	1,3	0,0	1,8	6	
Dreifaltigkeitsbg.	980	688,6	W 3	bedeckt	0,9	0,9	0,9		2,2	35	
Wertheim	147		SW 1	bedeckt	4,7	5,5	4,0		1,1		
Königstuhl *	563	773,6	SW 1	Nebel	2,2	1,5	1,1		8,9	2	
Karlsruhe *	120	779,5	SW 3	bedekt		6,0	5,0		3,0		
Baden-Baden *	213	778,7	SW 1	bedeckt	5,2	6,0	4,6		2,7		
Bad Dürrheim	714		SE 1	bedeckt	0,2	1,0	0,0		0,2	10	
St. Blasien	800		W 1	bedeckt	-0,8	1,2	-1,0	2,1	0,2	35	
Badenweiler *	420	777,3	E 2	bedeckt	2,8	4,0	2,0		2,3		
Freiburg i. Br. *	265	779,7	still	heiter	3,0		3,0		0,0		
Feldberg	1493	648,0	NE 2	Talnebel	-2,0		-2,5		0,2	90	
Säntis	2500	568,5	E 2	Nebel	-8,0	-7,0	-8,0		15,5		
Zugspitze	2962	535,7	still	Nebel	-10,0	-10,0	-11,0		17,0		

Der Barometerstand ist bei * auf Meereshöhe umgerechnet.

Temperatur und relative Feuchtigkeit in der freien Atmosphäre

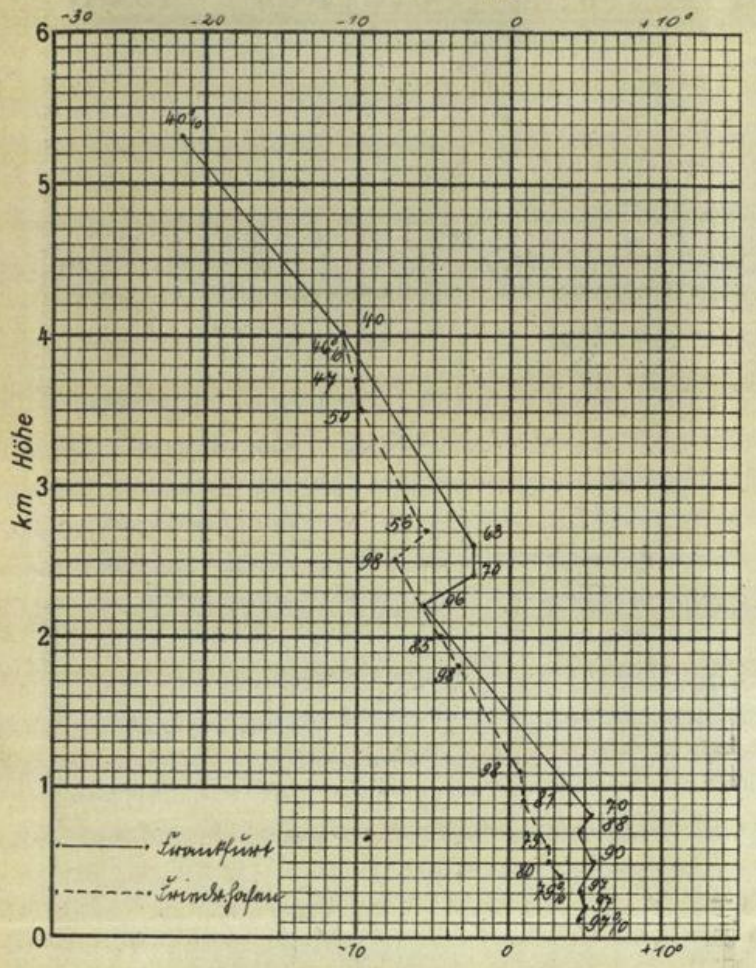

Auf- und Untergang von Sonne und Mond (MEZ.)

am 5. Februar 1938 in Stuttgart:

S.A.:	07 h 49	M.A.:	09 h 25
S.U.:	17 h 27	M.U.:	23 h 21

Luftdruckverlauf in Böblingen (436 m über NN)



Temperaturverlauf in Böblingen

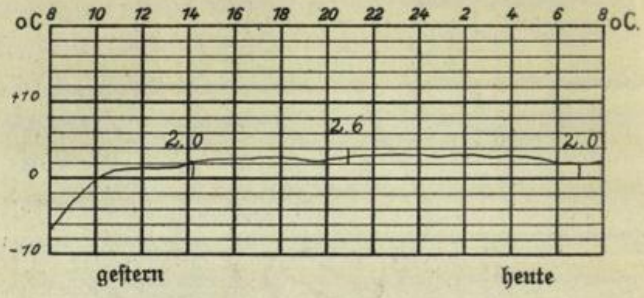

Temperaturtagesmittel gestern in:

	Stuttgart	Böblingen	Karlsruhe
Tagesmittel	2.8	0.4	4.9
langjähr. Mittel	1.5	·	1.0
Abweichung	+ 1.3	·	+ 3.9

Höhenwindmessungen in km/h

Zeit	Böblingen 0700	Friedrichshafen 0600		Böblingen	Friedrichshafen
Boden	still	NE	10	3000 m	
500 m	still	E	5	3500 m	
1000 m	still	W	5	4000 m	
1500 m	NW 5	E	5	4500 m	
2000 m	SW 5	·		5500 m	
2500 m	·	·		6000 m	

Rheinwasserstände in cm:

	Heute 8 Uhr	Ändrg seit gestern
Waldshut	217	-34
Rheinfelden	237	+ 7
Breisach	129	-21
Kehl	282	- 9
Maxau	465	-13
Mannheim	405	-19
Caub	328	-22

Wintersportmeldungen:

Münsingen:	bedeckt	0,6°	-cm neu	-cm gesamt	-	-
Dreifalt/bg.:	bedeckt	0,9	-	-	-	-
Hornisgrinde:	bewölkt	-1,0	-	85	Pulver	sehr gut
Ruhestein:	bewölkt	-1,0	-	85	"	" "
Felsbergerhof:	heiter	-1,0	-	160	"	" "
Belchen:	heiter	-3,0	5,0	150	"	" "
Schauinsland:	bewölkt	-1,0	-	100	"	" "
Hinterzarten:	bewölkt	-0,0	-	60	"	" "
Titisee:	bewölkt	-0,0	-	60	"	" "
Bärental:	bewölkt	-0,0	-	70	"	" "
Schönwald/Sch.:	bewölkt	-0,0	-	85	"	" "
Oberstdorf:	bewölkt	-1,0	1,0	44	"	" "
Schwarzwasserh.:	bewölkt	-8,0	5,0	250	"	" "
Hindelang:	heiter	1,0	-	25	"	" "
Oberjoch:	heiter	-0,0	-	105	"	" "

5. Feb. 1938
Verlagsort Böblingen

Wetterkarte

des Reichswetterdienstes, Ausgabeort Stuttgart

Wetterbericht für Württemberg, Baden und Hohenzollern

Verlag: Wetterwarte der Flughafenleitung Stuttgart-Böblingen, Flughafen.
Fernsprecher: Stuttgart 91060, Böblingen 277.
Postscheckkonto: Stuttgart 19180.
Auskünfte und Wirtschaftsberatungen aller Art, auch im Abonnement.

Erscheint werktäglich.
Bezugspreis monatlich RM. 1.40.
Bestellungen nehmen alle Postanstalten und Briefträger entgegen. — Bei unregelmäßiger oder verspäteter Lieferung wende man sich an das Zustellpostamt.

Jahrgang 58 | Samstag 5. Februar 1938. | Nr. 36.

Zeichenerklärung zur Wetterkarte:

○ wolkenlos	≡ Nebel	◎ Windstille
◔ heiter	= Talnebel	Ostwind 1
◑ halbbedeckt	, Nieseln	Nordwest 3
◕ wolkig	• Regen	Südweststurm 8
● bedeckt	* Schneefall	^ Böenwetter
∞ Dunst	▽ Schauer	Gewitter

Die Pfeile fliegen mit dem Wind. Die Anzahl der halben Querstriche bedeutet die Windstärke in der Beaufort-Skala. Links vom Stationskreis Temperatur in Graden Celsius, rechts (unterstrichen) Niederschlagsmenge der vergangenen Nacht in mm Höhe. Die Zahlen an den Linien gleichen, auf Meereshöhe reduzierten Luftdrucks (Isobaren) bedeuten den Druck in Millibar. 1 Millibar = 3/4 mm Quecksilbersäule.

Kaltluftfront
Warmluftfront
in Bodennähe mit Kaltluftcharakter
vom Boden abgehobene Warmluftfront (Okklusion)
in Bodennähe mit Warmluftcharakter
Gebiete mit anhaltendem Niederschlag
Gebiete mit subtropischer Warmluft.
Gebiete mit arktischer Kaltluft.

Ausführliche Erläuterungen siehe besondere Beilagen!

Luftdruckverteilung auf dem Atlantischen Ozean.

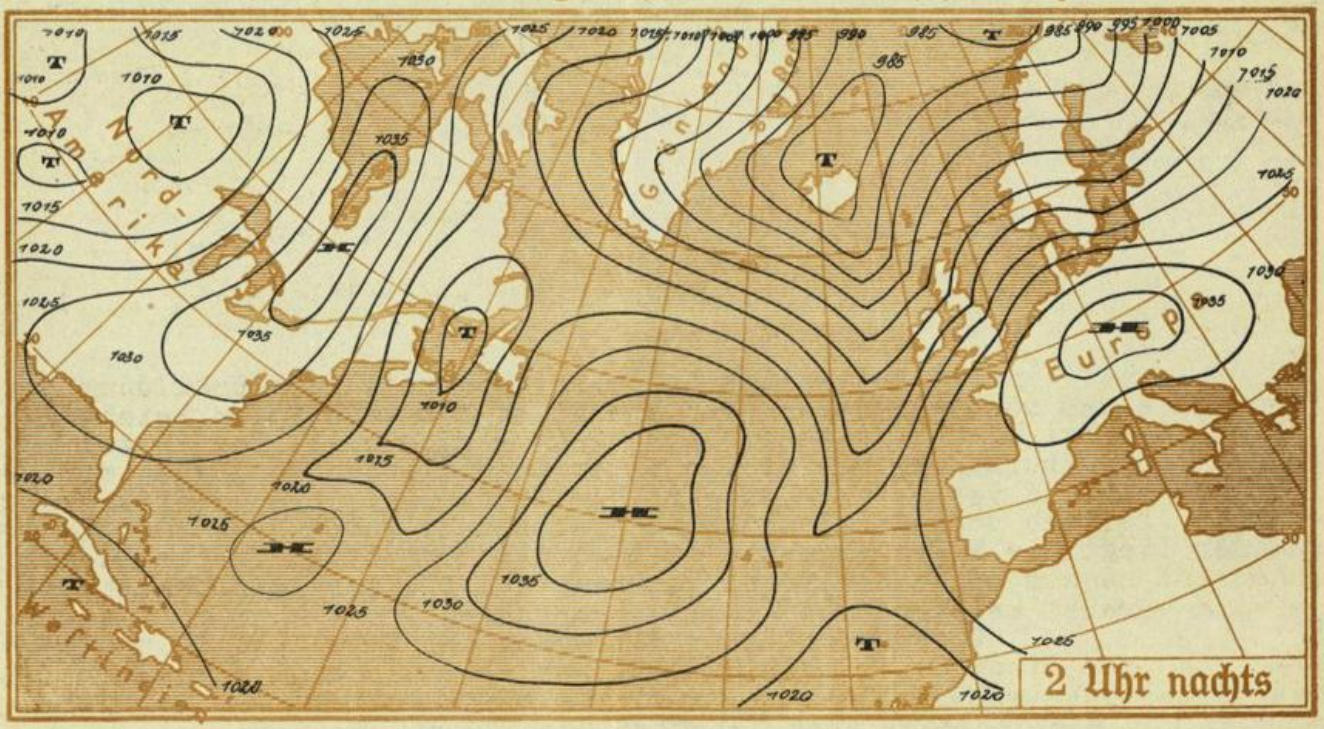

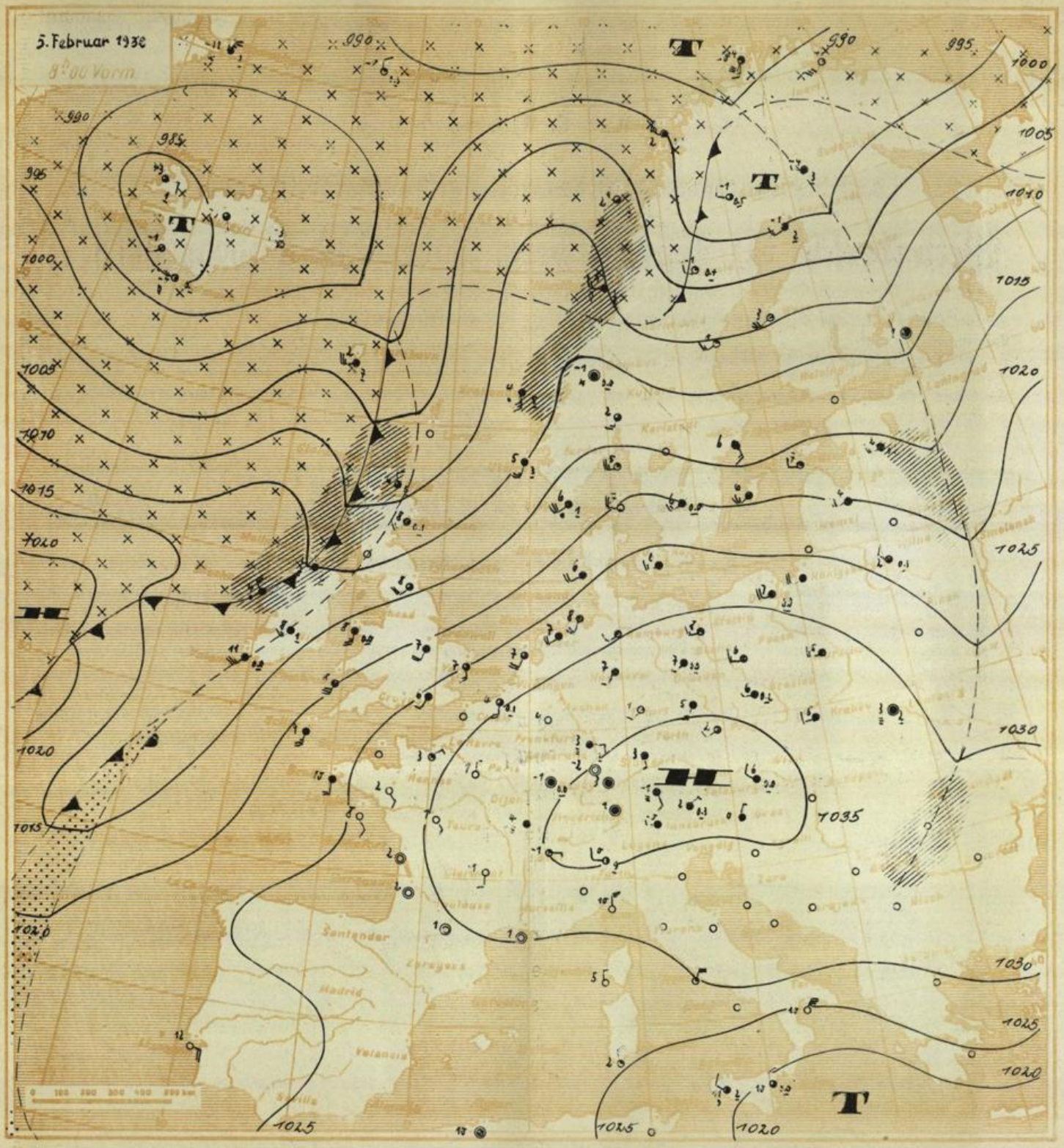

Ausgegeben um 10 Uhr 30 Min.:

Die Wetterlage hat eine grundsätzliche Umbildung erfahren. Im Bereich eines von Frankreich über die Alpen bis nach Polen reichenden Hochdruckgebietes hat sich eine Wetterberuhigung eingestellt. Bei in der Höhe kräftig absinkender Luftbewegung ist vor allem in südlichen Hochlagen mit zeitweise heiterer und verhältnismässig milder Witterung zu rechnen, während in Tieflagen vielfach noch Nebel und Hochnebelbildung zustande Kommt. In freien Hochlagen liegt die Nullgradgrenze um 1500 bis 2000 m. In Tieflagen und Hochflächen ist nachts schwacher Frost zu erwarten. Die zur Zeit bestehende Wetterlage wird vorerst keine rasche Umbildung erfahren.

Voraussichtliche Witterung für W. B. und H. bis Sonntag Abend: Schwache Winde um Süd bis Südost. Vor allem in südlichen Hochlagen zeitweise heiter und verhältnismässig mild. In Tieflagen zum Teil noch Nebel und Hochnebel und stellenweise auch leichter Nachtfrost. Trocken.

Gür Montag: Keine wesentliche Änderung.

Luftmasse: Warmluft gemässigter Breiten. In Bodennähe abgekühlt. (mG_T), in der Höhe TW.

Ne.

Wetterkarte des Reichswetterdienstes, Ausgabeort Stuttgart

Wetterbericht vom Samstag dem 5. Februar 1938.

Änderung des Luftdrucks in den letzten 3 Stunden in ganzen Millibar

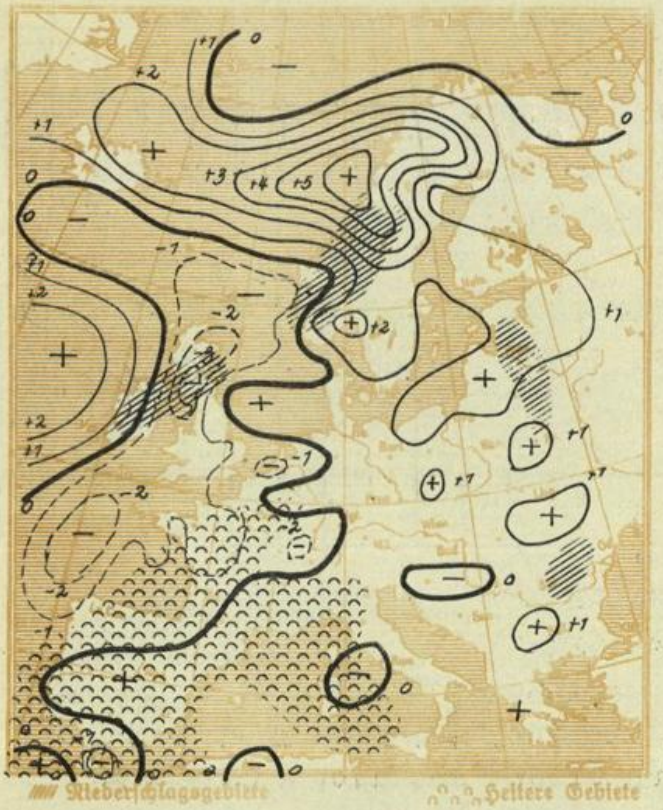

Luftdruckverteilung gestern 19 Uhr

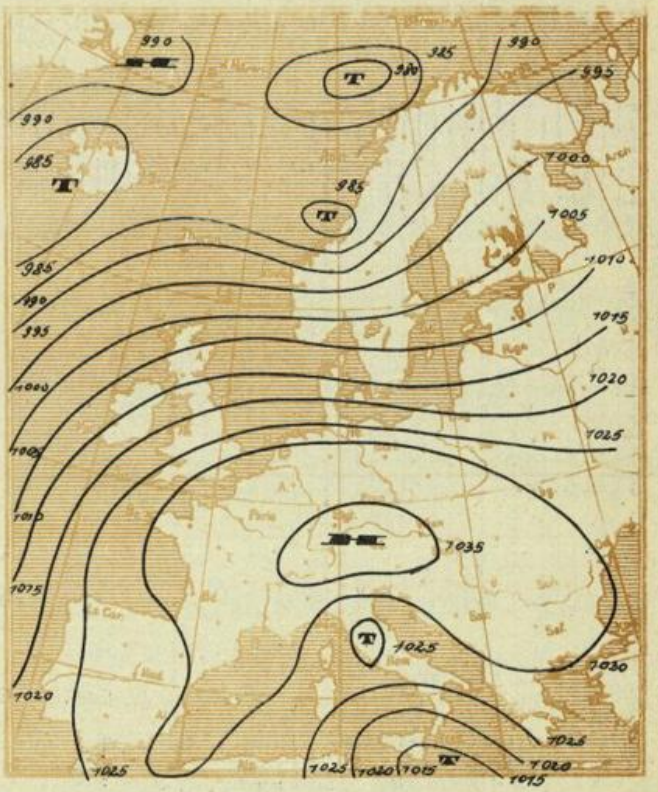

Meldungen von heute morgen 7³⁰ Uhr

	Höhe m über NN	Luftdruck mm	Windrichtung und Stärke	Witterung	Temperatur C° 7 Uhr	Temperatur C° höchste gestern	Temperatur C° tiefste h. nacht	Sonnenscheindauer in Std. gest.	Niederschlag mm	Schneehöhe cm	
Stuttgart *	270	766,5	still	bedeckt	2,8	8,5	0,5		0,0		
Hohenheim	402	738,3	still	bedeckt	2,9	7,6	0,2	1,2	0,1		
Heilbronn	176	759,5	still	bedeckt	1,0	8,3	-0,7		0,1		
Münsingen	720	709,6	SE 2	bedeckt	0,2	6,5	-0,3	3		6	
Ravensburg	462	733,3	NE 2	bedeckt	2,0	7,5	1,9	5,5			
Friedrichshafen *	400	777,0	still	bedeckt	1,0		1,0		0,0		
Wildbad Sommerbg.	733	708,5	S 1	Nebel	0,3	6,4	-0,5	0,1	0,3		
Freudenstadt	667	714,6	E 2	bedeckt	1,0	8,8	1,0	2,5			
Dreifaltigkeitsbg.	980	686,7	SE 1	Nebel	-0,9	4,5	-0,9			22	
Wertheim	147		SE 1	bedeckt	2,6	8,9	2,0	ztw.	0,3		
Königstuhl *	563	775,7	SW 1	Nebel	-0,0	5,0	-0,0	1,4	0,5		
Karlsruhe *	120	775,6	E 1	bedeckt	-1,0	9,0	-2,0	2,2	1,9		
Baden-Baden *	213	777,9	SW 1	Nebel	-2,0	11,0	-2,3	1,9			
Bad Dürrheim	714		SE 1	bedeckt	0,5	6,6	-0,5	3,3		5	
St. Blasien	800		still	bedeckt	0,4	5,6	-1,5	5,5		35	
Badenweiler *	420	774,8	E 1	Reif	1,4	8,7	1,4	ztw.			
Freiburg i. Br. *	265	775,4	NE 1	Dunst	0,0		0,0		0,0		
Feldberg	1493	644,6	SSW 3	Talnebel	2,2	1,2	-0,0			80	
Säntis	2500	569,5	S 2	wolkenl.	-5,0		-5,0				
Zugspitze	2962	537,3	still	heiter	-7,0	-6,0	-8,0				

Der Barometerstand ist bei * auf Meereshöhe umgerechnet.

Temperatur und relative Feuchtigkeit in der freien Atmosphäre

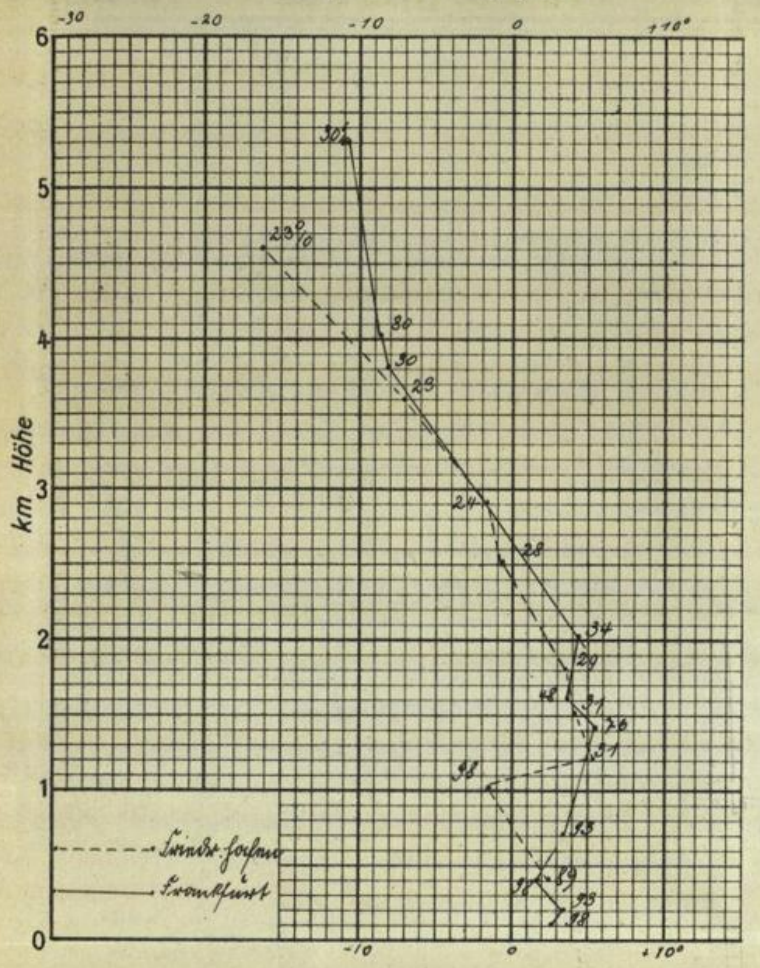

Höhenwindmessungen in km/h

	Böblingen	Friedrichshafen	Böblingen	Friedrichshafen
Zeit	0700	0700	3000 m	NW 10
Boden	Hill	N 5	3500 m	
500 m	SE 5	E 5	4000 m	NW 5
1000 m	·	NE 5	4500 m	NW 5
1500 m	·	·	5000 m	
2000 m	·	SW · 15	5500 m	
2500 m	·	·	6000 m	

Auf- und Untergang von Sonne und Mond (MEZ.) am 6. Februar 1938 in Stuttgart:

S.A.:	07 h 47	M.A.:	09 h 52
S.U.:	17 h 28	M.U.:	–

Luftdruckverlauf in Böblingen (436 m über NN)



Temperaturverlauf in Böblingen

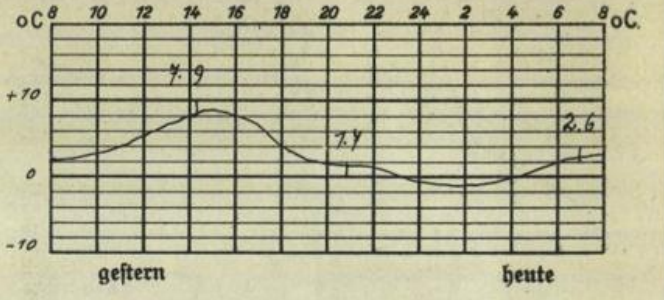

Temperaturtagesmittel gestern in:

	Stuttgart	Böblingen	Karlsruhe
Tagesmittel	5.6	3.3	5.8
langjähr. Mittel	1.6	·	0.7
Abweichung	+4.0	·	+5.1

Rheinwasserstände in cm:

	Heute 8 Uhr	Änderg seit gestern
Waldshut	245	+28
Rheinfelden	229	−8
Breisach	128	−1
Kehl	270	−12
Maxau	452	−13
Mannheim	384	−27
Caub	310	−18

6. Feb. 1938
Verlagsort Böblingen

Wetterkarte

des Reichswetterdienstes, Ausgabeort Stuttgart

Wetterbericht für Württemberg, Baden und Hohenzollern

Verlag: Wetterwarte der Flughafenleitung Stuttgart-Böblingen, Flughafen.
Fernsprecher: Stuttgart 91060, Böblingen 277.
Postscheckkonto: Stuttgart 19180.
Auskünfte und Wirtschaftsberatungen aller Art, auch im Abonnement.

Erscheint werktäglich.

Bezugspreis monatlich RM. 1.40.

Bestellungen nehmen alle Postanstalten und Briefträger entgegen. — Bei unregelmäßiger oder verspäteter Lieferung wende man sich an das Zustellpostamt.

Jahrgang 58 — Sonntag, den 6. Februar 1938. — Nr. 37

Zeichenerklärung zur Wetterkarte:

○ wolkenlos	≡ Nebel	◎ Windstille
◔ heiter	⩵ Talnebel	Ostwind 1
◑ halbbedeckt	, Nieseln	Nordwest 3
◕ wolkig	• Regen	Südweststurm 8
● bedeckt	* Schneefall	^ Böenwetter
∞ Dunst	▽ Schauer	↯ Gewitter

Die Pfeile fliegen mit dem Wind. Die Anzahl der halben Querstriche bedeutet die Windstärke in der Beaufort-Skala. Links vom Stationskreis Temperatur in Graden Celsius, rechts (unterstrichen) Niederschlagsmenge der vergangenen Nacht in mm Höhe. Die Zahlen an den Linien gleichen, auf Meereshöhe reduzierten Luftdrucks (Isobaren) bedeuten den Druck in Millibar. 1 Millibar = 3/4 mm Quecksilbersäule.

▲▲▲ Kaltluftfront — ▲▲▲ in Bodennähe mit Kaltluftcharakter
▲▲▲ vom Boden abgehobene Warmluftfront (Okklusion)
▲▲▲ Warmluftfront — ▲▲▲ in Bodennähe mit Warmluftcharakter

Gebiete mit anhaltendem Niederschlag

Gebiete mit subtropischer Warmluft.

Gebiete mit arktischer Kaltluft.

Ausführliche Erläuterungen siehe besondere Beilagen!

Luftdruckverteilung auf dem Atlantischen Ozean.

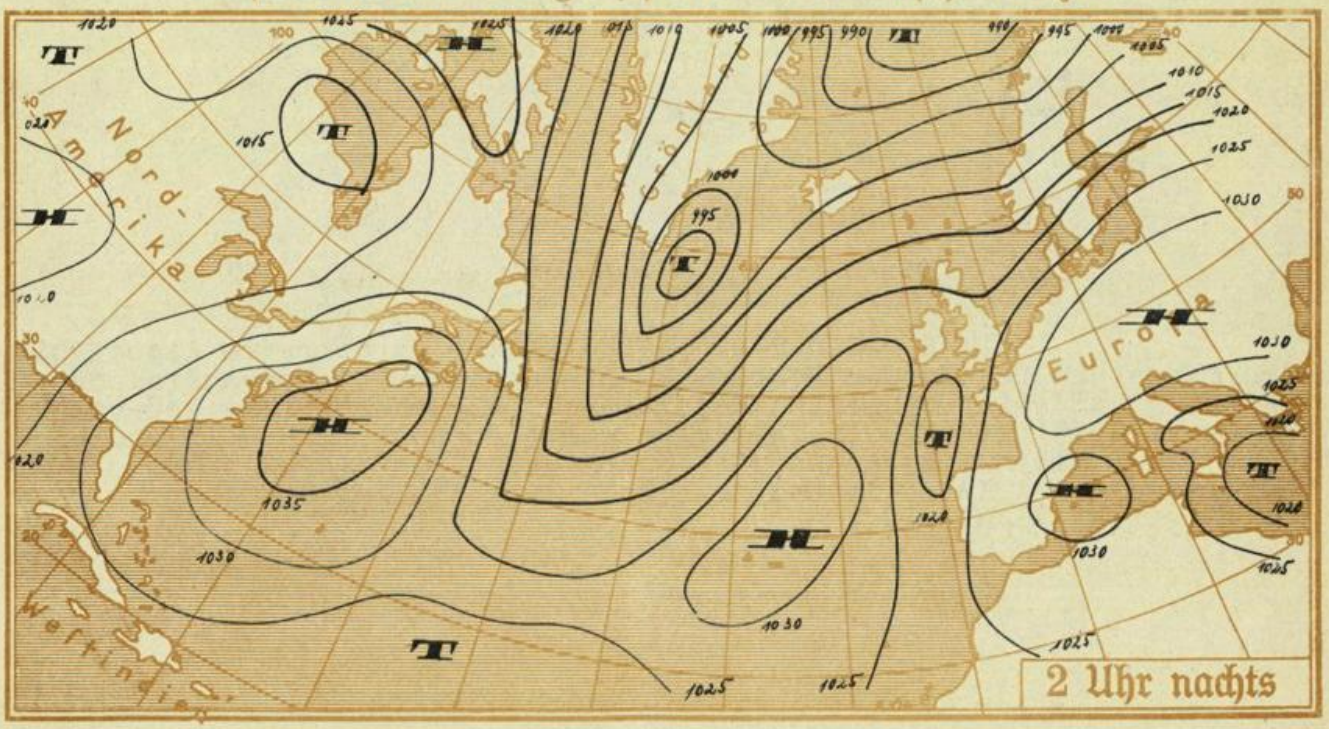

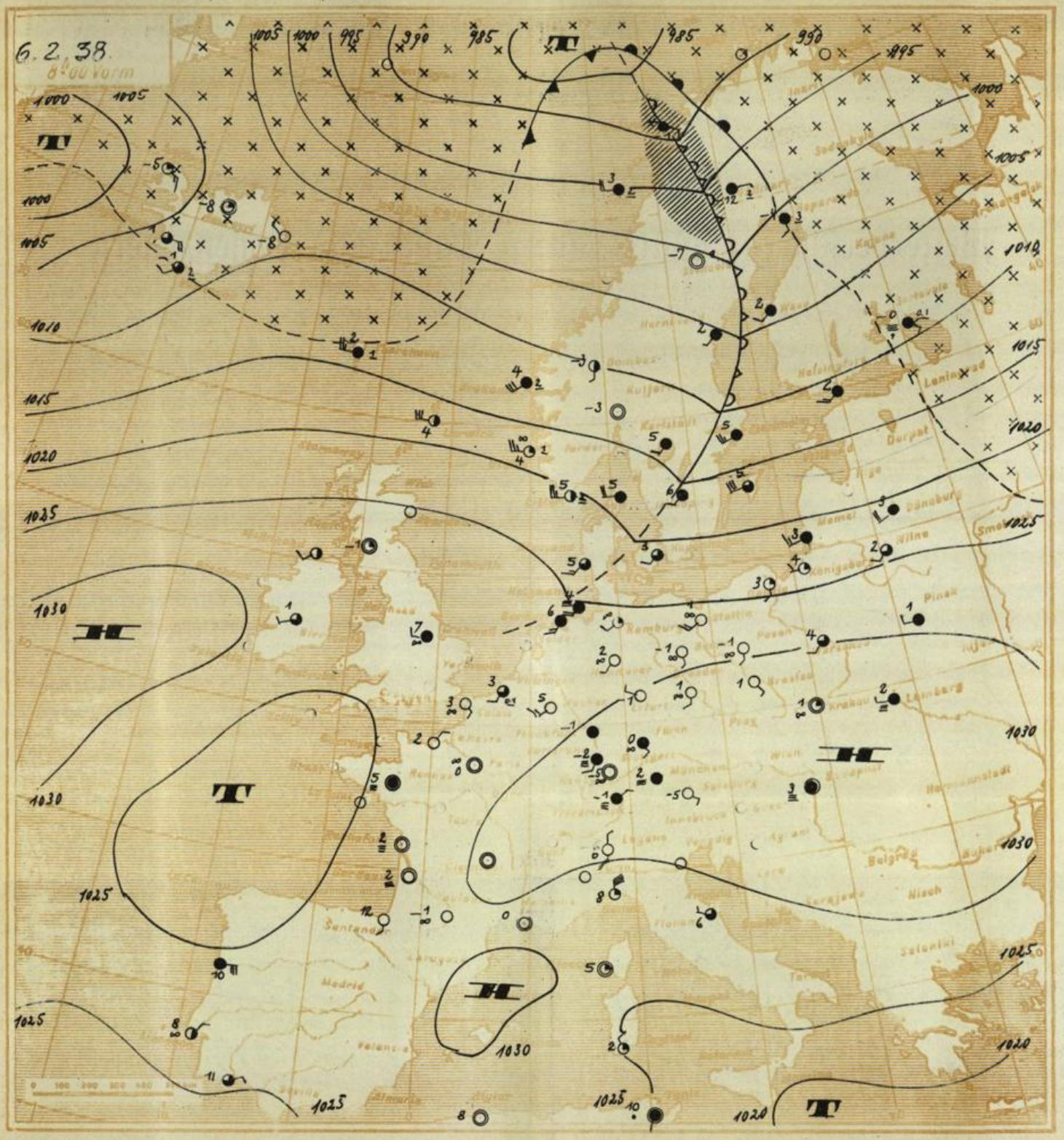

Ausgegeben um 10 Uhr 30 Min.

Im Bereich des von Südfrankreich über die Alpen bis zu den Karpathen reichenden Hochdruckgebietes herrscht bei absinkender Luftbewegung vor allem in südlichen Hochlagen vorwiegend heitere und verhältnismäßig milde Witterung. In Tieflagen kommt es noch zu Nebel- und Hochnebelbildung und stellenweise auch zu leichtem Nachtfrost.

Luftmasse: Kalte Bodenstörungsschicht, darüber Übergang zu gemäßigter Warmluft (G_TW).

Ho.

Wetterkarte des Reichswetterdienstes, Ausgabeort Stuttgart

Wetterbericht vom Sonntag, **dem** 6. Februar **1938.**

Änderung des Luftdrucks in den letzten 3 Stunden in ganzen Millibar

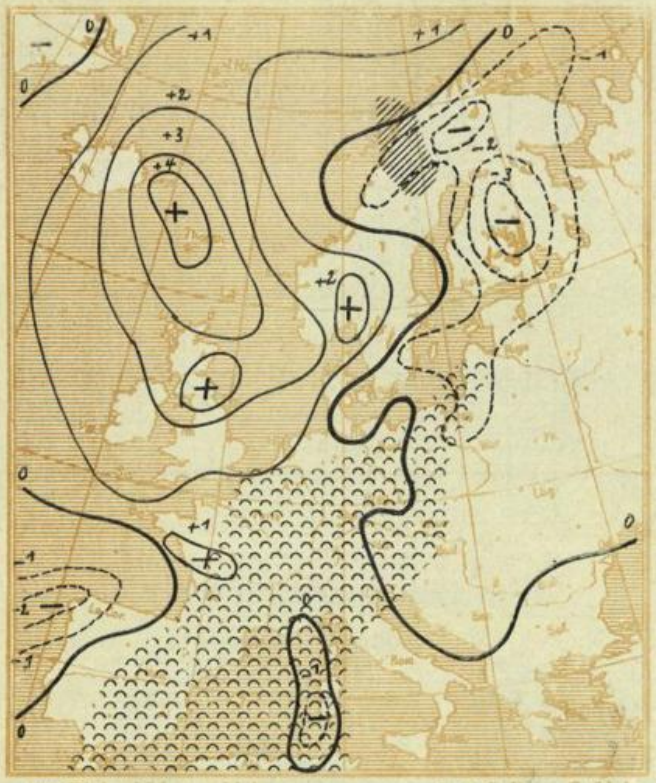

Niederschlagsgebiete

Luftdruckverteilung gestern 19 Uhr

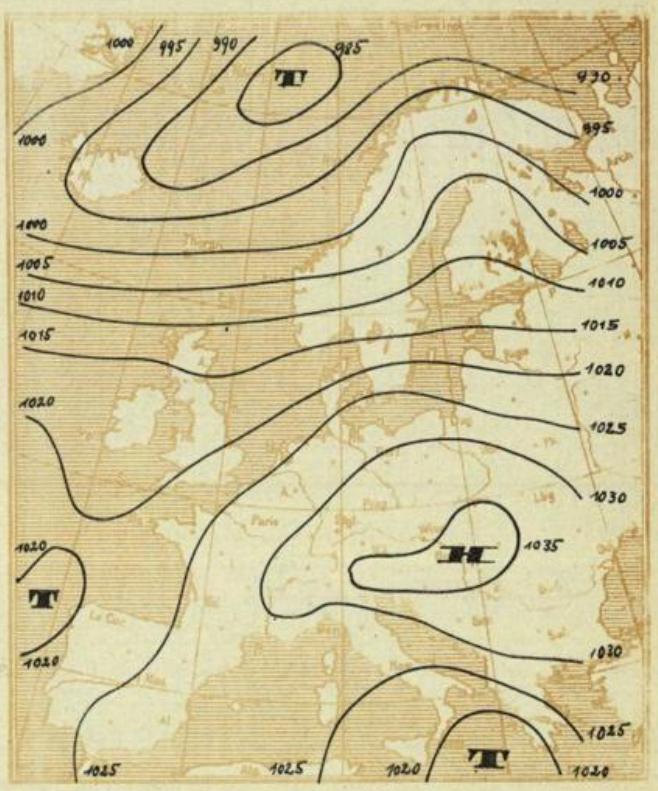

Heitere Gebiete

Meldungen von heute morgen 7³⁰ Uhr

	Höhe m über NN	Luftdruck mm	Windrichtung und Stärke	Witterung	Temperatur C°			Sonnenscheindauer in Std. gest.	Niederschlag mm	Schneehöhe cm	
					7 Uhr	höchste gestern	tiefste h. nacht				
Stuttgart *	270	773,6	SE 1	heiter	-1,4	5,2	-1,6		–		
Hohenheim	402	735,8	still	heiter	-3,3	5,7	-3,6	1,5	–		
Heilbronn	176	756,7	S 1	Nebel	-1,6	6,0	-2,4	--	0,1		
Münsingen	720	707,4	still	heiter	-6,4	0,5	-7,4	–	–		
Ravensburg	462	731,8	SW 2	Nebel	-2,7	4,9	-3,6	4,8	–		
Friedrichshafen *	400	772,3	ENE	Nebel	0		-2	–	–		
Wildbad Sommerbg.	733	706,6	SE 1	heiter	5,9	5,6	+1,9	3,0	–		
Freudenstadt	667	712,4	E 2	bedeckt	-0,4	8,8	3,0	3,0	–		
Dreifaltigkeitsbg.	980	685,3	still	wolkenl.	4,8	4,8	4,8	–	–	20	
Wertheim	147	–	still	Nebel	1,6	5,8	+1,0	ztw	–		
Königstuhl *	563	773,1	SSE 1	heiter	0,9	3,3	-0,4	0,7	–		
Karlsruhe *	120	772,3	SSW 2	Nebel	-2,0	7	-2,0	6,1	–		
Baden-Baden *	213	772,7	SW 1	Nebel	3,0	7,0	-3,4	4,2	–		
Bad Dürrheim	714	–	SW 1	heiter	-5,4	5,2	-8,0	3,9	–		
St. Blasien	800	–	W 1	heiter	-7,4	4,5	-8,1	3,7	–		
Badenweiler *	420	772,6	E 1	heiter	2,2	8,6	+1,5	–	–		
Freiburg i. Br. *	265	773,4	still	Nebel	-3		-4		–		
Feldberg	1493	643,8	SW 3	Talnebel	2,6	4,0	+0,5	9,9	–	70	
Säntis	2500	568,5	N 2	heiter	-6		-6		–		
Zugspitze	2962	536,0	N 2	heiter	2		-6		–		

Der Barometerstand ist bei * auf Meereshöhe umgerechnet.

Temperatur und relative Feuchtigkeit in der freien Atmosphäre

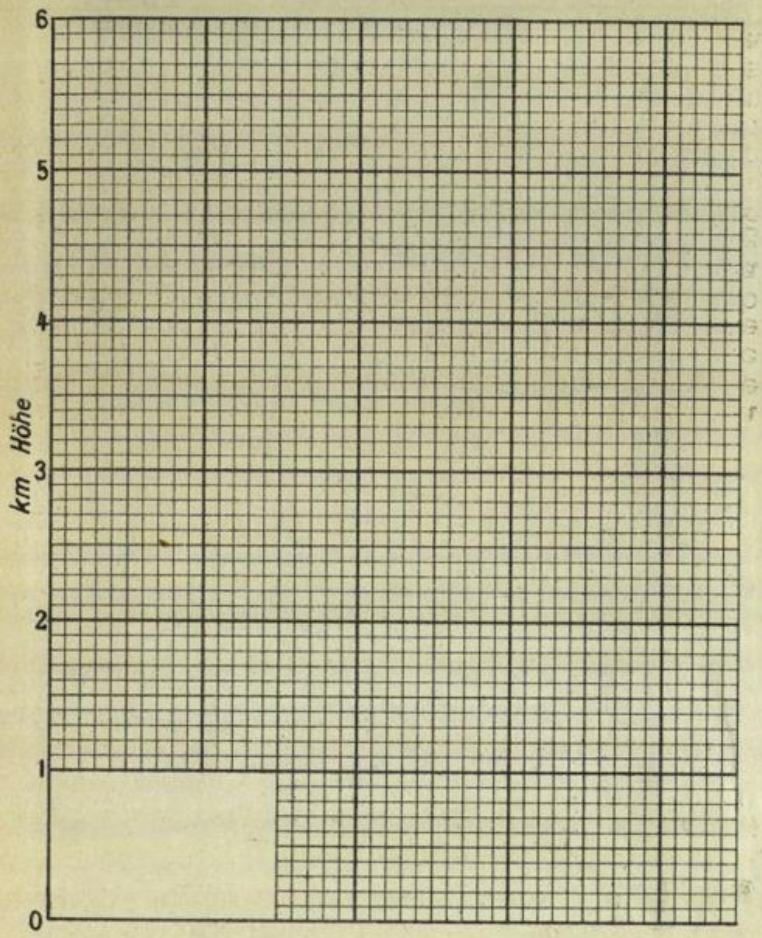

Auf- und Untergang von Sonne und Mond (MEZ.)

am 7. Februar 1938 in Stuttgart:

S.A.:	7 h 46	M.A.:	10 h 24
S.U.:	17 h 29	M.U.:	0 h 34

Luftdruckverlauf in Böblingen (436 m über NN)

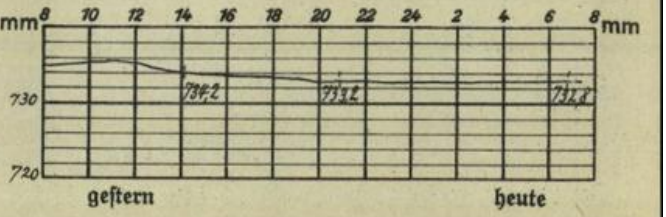

Temperaturverlauf in Böblingen

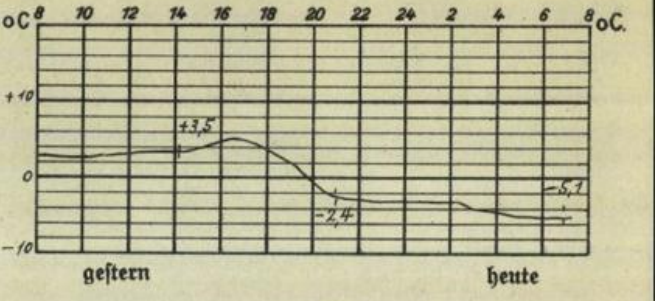

Temperaturtagesmittel gestern in:

	Stuttgart	Böblingen	Karlsruhe
Tagesmittel	+1,9	+0,3	+1,5
langjähr. Mittel	+1,7	·	+1,2
Abweichung	+0,2	·	+0,3

Höhenwindmessungen in km/h

Zeit	Böblingen 08.00	Friedrichshafen		Böblingen	Friedrichshafen
Boden	still		3000 m	-	
500 m			3500 m	-	
1000 m			4000 m	-	
1500 m	W 20		4500 m	-	
2000 m	WSW 20		5000 m	-	
2500 m	-		6000 m	-	

Rheinwasserstände in cm:

	Heute 8 Uhr	Ändrg seit gestern
Waldshut	242	−3
Rheinfelden	223	−6
Breisach	126	−2
Kehl	261	−9
Maxau	440	−12
Mannheim	363	−21
Caub	292	−18

7. Feb. 1938

Verlagsort Böblingen

Wetterkarte

des Reichswetterdienstes, Ausgabeort Stuttgart

Wetterbericht für Württemberg, Baden und Hohenzollern

Verlag: Wetterwarte der Flughafenleitung Stuttgart-Böblingen, Flughafen.
Fernsprecher: Stuttgart 91060, Böblingen 277.
Postscheckkonto: Stuttgart 19180.
Auskünfte und Wirtschaftsberatungen aller Art, auch im Abonnement.

Erscheint werktäglich.

Bezugspreis monatlich RM. 1.40.

Bestellungen nehmen alle Postanstalten und Briefträger entgegen. — Bei unregelmäßiger oder verspäteter Lieferung wende man sich an das Zustellpostamt.

Jahrgang 58 | Montag, 7. Februar 1938. | Nr. 38.

Zeichenerklärung zur Wetterkarte:

○ wolkenlos	≡ Nebel	◎ Windstille	Die Pfeile fliegen mit dem Wind. Die Anzahl der halben Querstriche bedeutet die Windstärke in der Beaufort-Skala. Links vom Stationskreis Temperatur in Graden Celsius, rechts (unterstrichen) Niederschlagsmenge der vergangenen Nacht in mm Höhe. Die Zahlen an den Linien gleichen, auf Meereshöhe reduzierten Luftdrucks (Isobaren) bedeuten den Druck in Millibar. 1 Millibar = 3/4 mm Quecksilbersäule.
◔ heiter	≡ Talnebel	Ostwind 1	
◑ halbbedeckt	, Nieseln	Nordwest 3	
◕ wolkig	• Regen	Südweststurm 8	
● bedeckt	* Schneefall	^ Böenwetter	
∞ Dunst	▽ Schauer	Gewitter	

Kaltluftfront — in Bodennähe mit Kaltluftcharakter

Warmluftfront — vom Boden abgehobene Warmluftfront (Okklusion) / in Bodennähe mit Warmluftcharakter

Gebiete mit anhaltendem Niederschlag

Gebiete mit subtropischer Warmluft.

Gebiete mit arktischer Kaltluft.

Ausführliche Erläuterungen siehe besondere Beilagen!

Luftdruckverteilung auf dem Atlantischen Ozean.

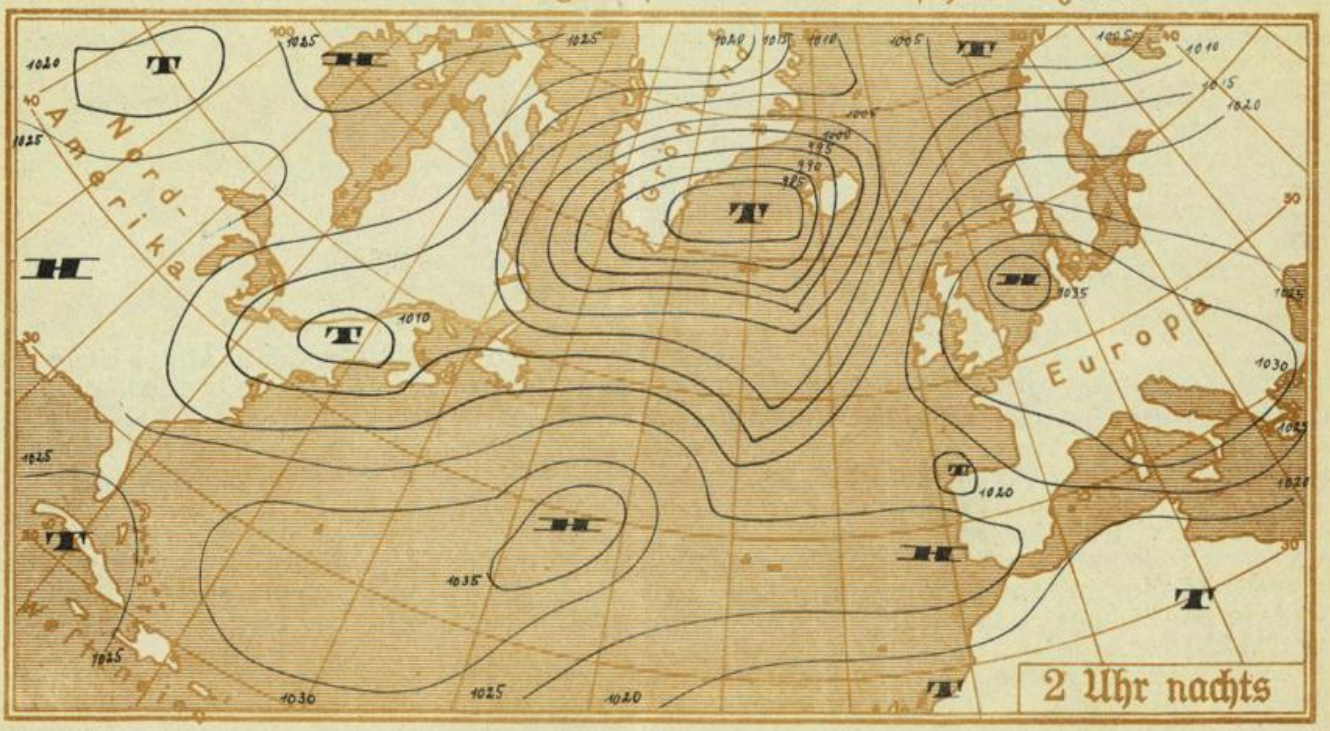

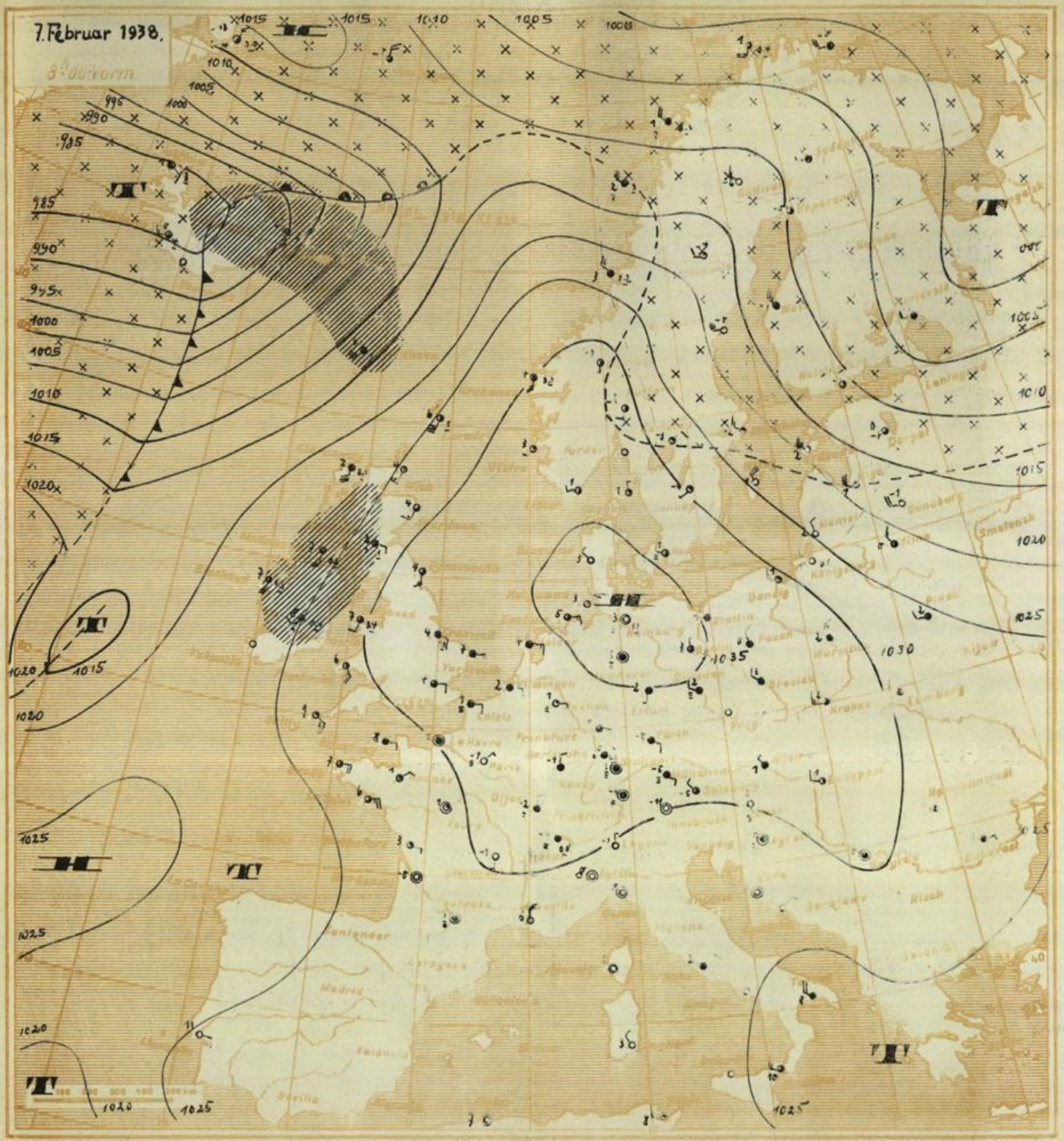

Ausgegeben um 10 Uhr 30 Min.:

Die Wetterlage hat für Süddeutschland keine wesentliche Änderung erfahren. Zwar werden die Temperaturen infolge allmählich zunehmender Luftzufuhr aus Nordost besonders nachts stärker zurückgehen als seither, tagsüber werden die Temperaturen jedoch fast allgemein den Nullpunkt überschreiten. In Hochlagen bleibt die vorwiegend heitere und trotz leichten Temperaturrückgangs immer noch verhältnismäßig milde Witterung erhalten. In Tal-Lagen ist weiterhin vielfach mit Nebel zurechnen.

Voraussichtliche Witterung für Württemberg, Baden und Hohenzollern bis Dienstag abend: Schwache Winde um Ost. Vielfach Talnebel und leichter Nachtfrost, vor allem im Hochschwarzwald vorwiegend heiter und immer noch verhältnismäßig mild.

Luftmasse: Kalte Bodenstörungsschicht, darüber Übergang zu gemäßigter Warmluft.

Ne.

Wetterkarte des Reichswetterdienstes, Ausgabeort Stuttgart

Wetterbericht vom Montag, **dem** 7. Februar **19**38

Änderung des Luftdrucks in den letzten 3 Stunden in ganzen Millibar

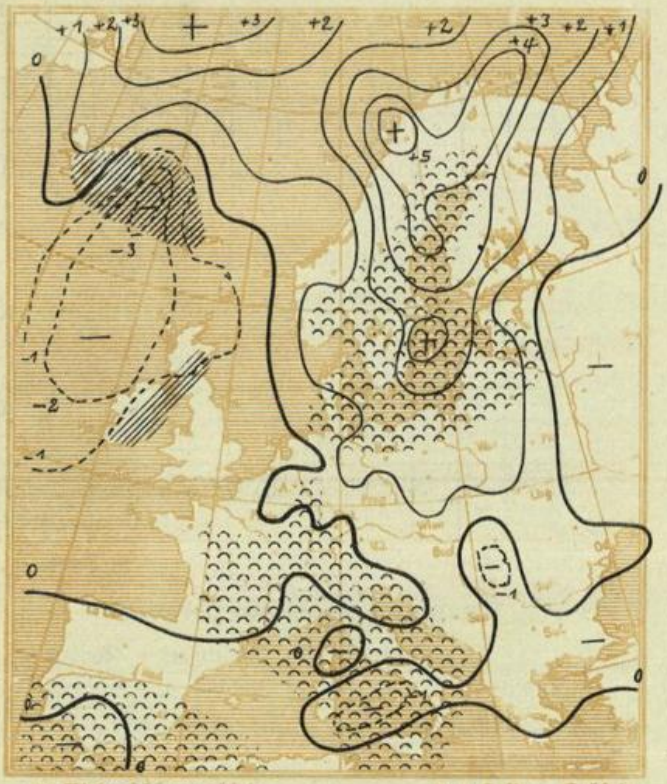

Niederschlagsgebiete

Luftdruckverteilung gestern 19 Uhr

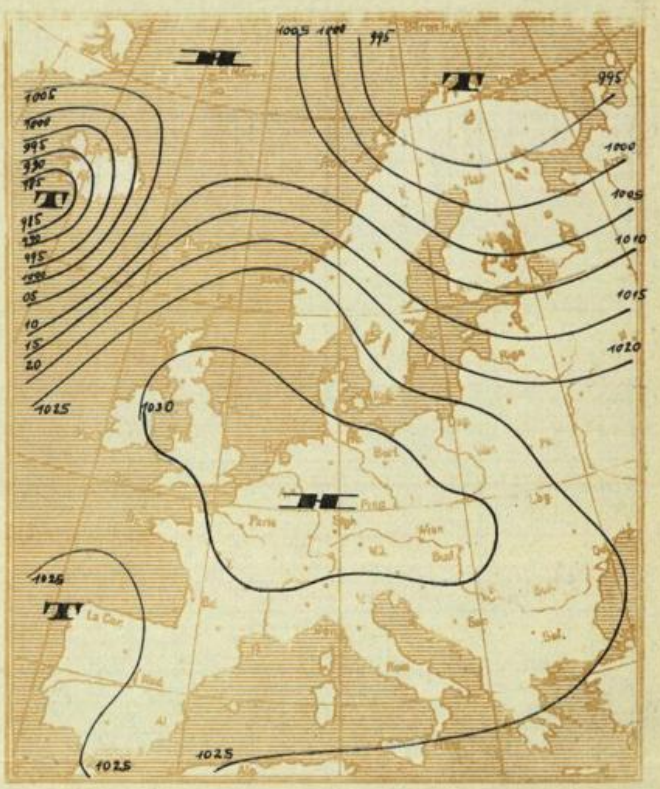

Heitere Gebiete

Meldungen von heute morgen 7³⁰ Uhr

	Höhe m über NN	Luftdruck mm	Windrichtung und Stärke	Witterung	Temperatur C° 7 Uhr	Temperatur C° höchste gestern	Temperatur C° tiefste h. nacht	Sonnenscheindauer in Std. gest.	Niederschlag mm	Schneehöhe cm	
Stuttgart *	270	773,6	SE 1	bedeckt	-2,0	9,9	-2,5	7,0	–		
Hohenheim	402	737,0	still	Nebel	-3,7	10,5	-3,8	7,3	–		
Heilbronn	176	758,4	NE 2	bedeckt	0,0	1,7	-0,6	–	0,3		
Münsingen	720	708,0	still	heiter	-6,0	9,1	-7,2	9,0	–		
Ravensburg	462	731,9	N 2	Nebel	-5,8	1,0	-5,8	1,1	–		
Friedrichshafen *	400	776,0	still	Nebel	-4	1	-4		–		
Wildbad Sommerbg.	733	707,2	SE 1	heiter	+3,4	13,0	+1,6	8,7	–		
Freudenstadt	667	713,0	NW 2	heiter	-0,9	13,4	-1,2	9,0	–	Spuren	
Dreifaltigkeitsbg.	980	685,6	E 3	wolkenl	+1,2	10,9	+1,1		–	15	
Wertheim	147	–	E 1	Nebel	+1,0	2,4	+0,2	ztw	–		
Königstuhl *	563	775,2	SE 2	Nebel	-3,2	8,6	-3,8	8,6	–		
Karlsruhe *	120	775,0	E 1	Nebel	-0	1	-1	–	–		
Baden-Baden *	213	774,9	SW 1	Nebel	-2,0	1,8	-2,5	–	–		
Bad Dürrheim	714	–	SW 1	heiter	-7,0	9,8	-7,0	6,9	–		
St. Blasien	800	–	W 1	heiter	-8,2	6,2	-8,5	7,8	–	35	
Badenweiler *	420	773,7	E 1	Nebel	-5,0	8,6	-5,0	anh	–		
Freiburg i. Br. *	265	774,5	still	Nebel	-3,0	11,0	-4,0	–	–		
Feldberg	1493	643,8	still	Talneb.	+2,0	7,0	-1,8	9,4	–	60	
Säntis	2500	567,8	NNE4	wolkenl.	-5	-3	-5		–		
Zugspitze	2962	531,1	N 2	"	-7	-5	-8		–		

Der Barometerstand ist bei * auf Meereshöhe umgerechnet.

Temperatur und relative Feuchtigkeit in der freien Atmosphäre

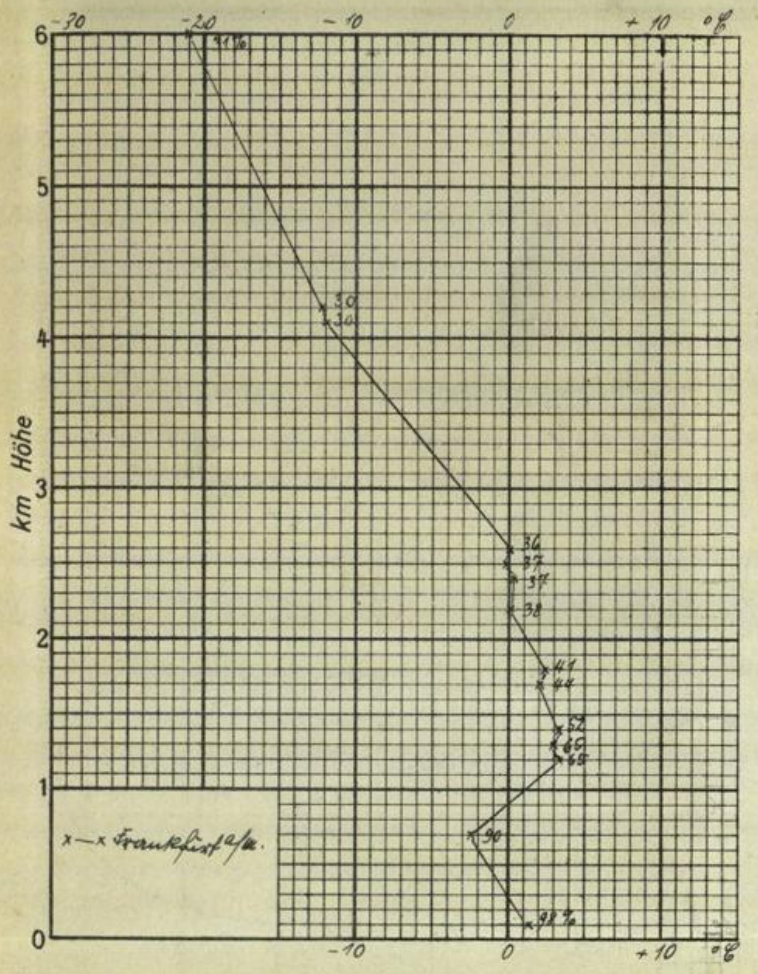

Auf- und Untergang von Sonne und Mond (MEZ.)

am 8. Februar 1933 in Stuttgart:

S.A.:	7 h 44	M.A.:	11 h 03
S.U.:	17 h 31	M.U.:	1 h 46

Luftdruckverlauf in Böblingen (436 m über NN)



Temperaturverlauf in Böblingen

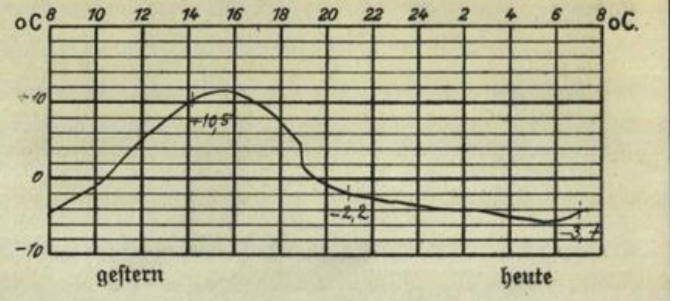

Temperaturtagesmittel gestern in:

	Stuttgart	Böblingen	Karlsruhe
Tagesmittel	+ 2,5	+ 0,3	0,0
langjähr. Mittel	+ 1,7	-	+ 1,2
Abweichung	+ 0,8	-	— 1,2

Höhenwindmessungen in km/h

Zeit	Böblingen	Friedrichshafen		Böblingen	Friedrichshafen
Boden			3000 m		
500 m			3500 m		
1000 m			4000 m		
1500 m			4500 m		
2000 m			5000 m		
2500 m			5500 m		
			6000 m		

Rheinwasserstände in cm:

	Heute 8 Uhr	Ändrg seit gestern
Waldshut	237	- 7
Rheinfelden	222	- 22
Breisach	116	- 10
Kehl	259	- 2
Maxau	428	- 12
Mannheim	349	- 14
Caub	274	- 18

8. Feb 1938

Verlagsort Böblingen

Wetterkarte

des Reichswetterdienstes, Ausgabeort Stuttgart

Wetterbericht für Württemberg, Baden und Hohenzollern

Verlag: Wetterwarte der Flughafenleitung Stuttgart-Böblingen, Flughafen.
Fernsprecher: Stuttgart 91060, Böblingen 277.
Postscheckkonto: Stuttgart 19180.
Auskünfte und Wirtschaftsberatungen aller Art, auch im Abonnement.

Erscheint werktäglich.

Bezugspreis monatlich RM. 1.40.

Bestellungen nehmen alle Postanstalten und Briefträger entgegen. — Bei unregelmäßiger oder verspäteter Lieferung wende man sich an das Zustellpostamt.

Jahrgang 58 | Dienstag, 8. Februar 1938 | Nr. 39

Zeichenerklärung zur Wetterkarte:

○ wolkenlos	≡ Nebel	◎ Windstille
◔ heiter	⚌ Talnebel	Ostwind 1
◑ halbbedeckt	, Nieseln	Nordwest 3
◕ wolkig	• Regen	Südweststurm 8
● bedeckt	* Schneefall	^ Böenwetter
∞ Dunst	▽ Schauer	↯ Gewitter

Die Pfeile fliegen mit dem Wind. Die Anzahl der halben Querstriche bedeutet die Windstärke in der Beaufort-Skala. Links vom Stationskreis Temperatur in Graden Celsius, rechts (unterstrichen) Niederschlagsmenge der vergangenen Nacht in mm Höhe. Die Zahlen an den Linien gleichen, auf Meereshöhe reduzierten Luftdrucks (Isobaren) bedeuten den Druck in Millibar. 1 Millibar = 3/4 mm Queckfilbersäule.

▲▲▲ Kaltluftfront — in Bodennähe mit Kaltluftcharakter

vom Boden abgehobene Warmluftfront (Okklusion)

▲▲▲ Warmluftfront — in Bodennähe mit Warmluftcharakter

Gebiete mit anhaltendem Niederschlag

Gebiete mit subtropischer Warmluft.

Gebiete mit arktischer Kaltluft.

Ausführliche Erläuterungen siehe besondere Beilagen!

Luftdruckverteilung auf dem Atlantischen Ozean.

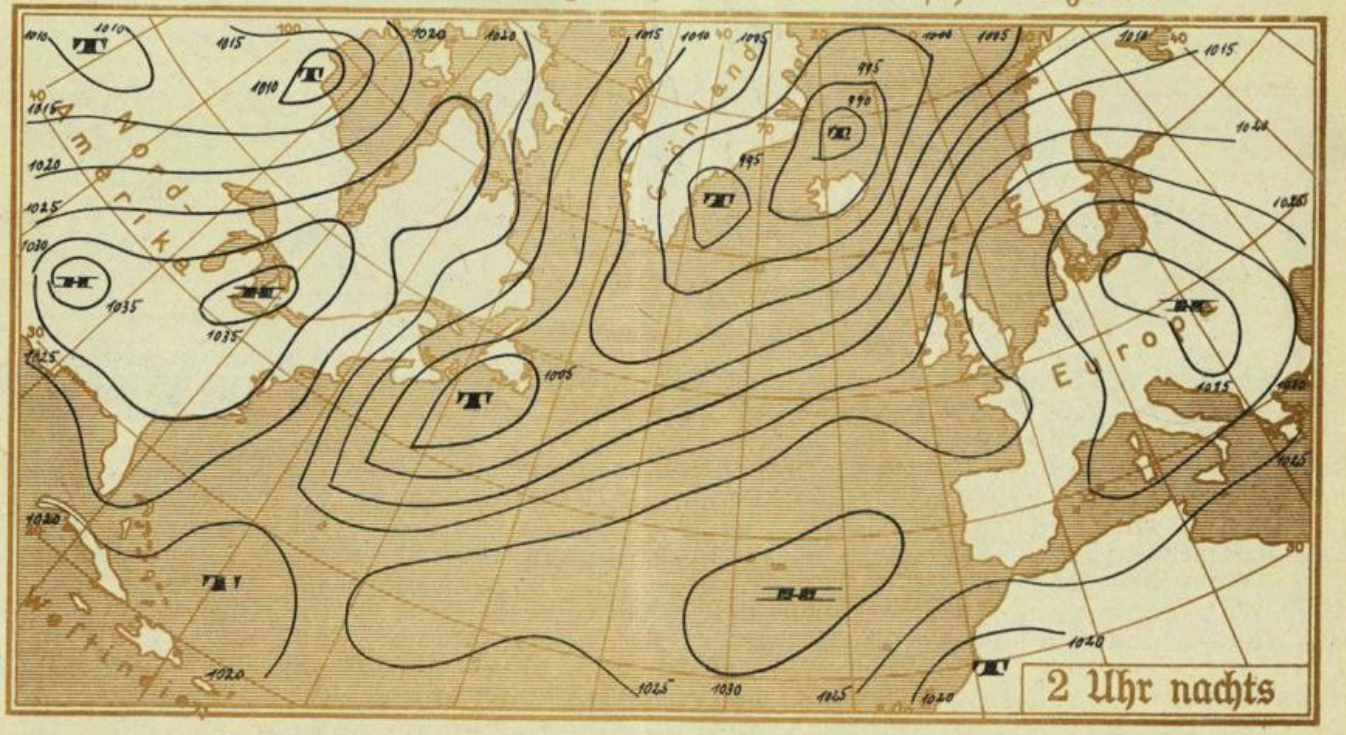

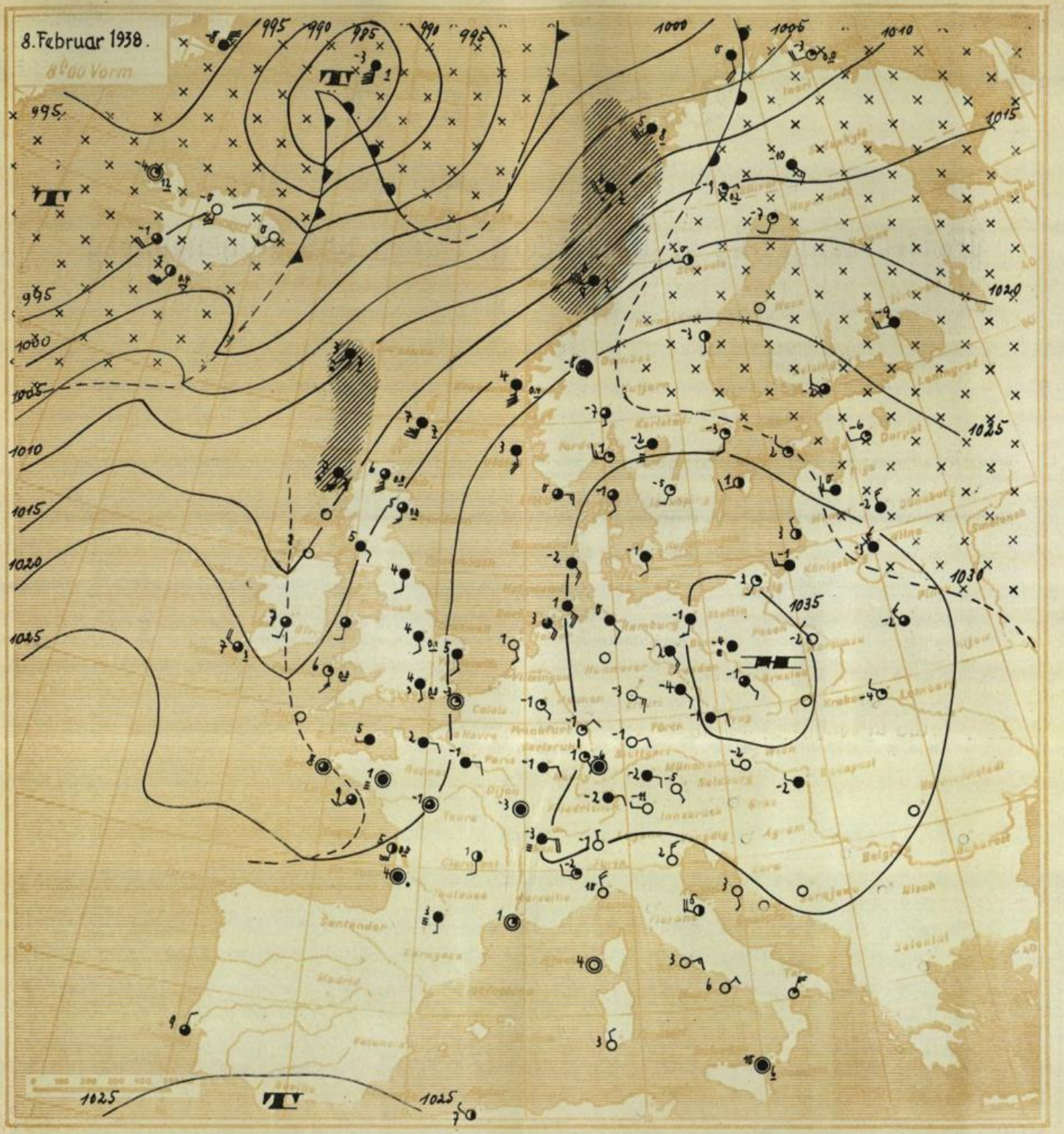

Ausgegeben um 10 Uhr 30 Min.:

Die Wetterlage ist immer noch gekennzeichnet durch das mit seinem Schwerpunkt über Mitteleuropa liegende Hochdruckgebiet. Zwar hat leichter, von Westen kommender Druckfall mit nachfolgendem Druckanstieg zwischendurch mehr Bewölkung als seither zur Folge, ebenso wird infolge Feuchtigkeitszunahme die Neigung zu Nebel- und Hochnelbildung eine vorübergehende Verstärkung erfahren. Die Temperaturen werden in tieferen Lagen etwas ansteigen, während in Hochlagen zurückgehende Temperaturen zu erwarten sind. Eine grundsätzliche Änderung der Wetterlage steht aber noch nicht bevor.

Voraussichtliche Witterung für W., B. und H. bis Mittwoch abend:

Schwache veränderliche Winde. Vorübergehend stärker bewölkt, teilweise noch Nebel und Hochnebel, zwischendurch aber auch aufheiternd. In Tieflagen etwas ansteigende Temperaturen, aber immer noch Nachtfrost. In Hochlagen des Schwarzwaldes zurückgehende Temperaturen. Trocken.

Luftmasse: Kalte Bodenschicht, darüber Übergangsmasse.

Ne.

Wetterkarte des Reichswetterdienstes, Ausgabeort Stuttgart

Wetterbericht vom Dienstag, **dem** 8. Februar **19**38.

Änderung des Luftdrucks
in den letzten 3 Stunden in ganzen Millibar

Luftdruckverteilung gestern 15 Uhr

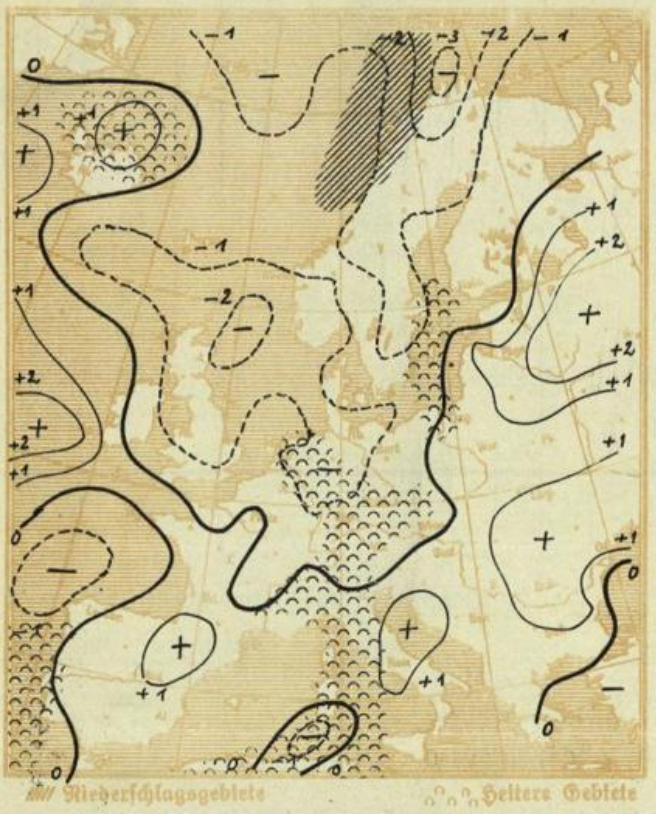

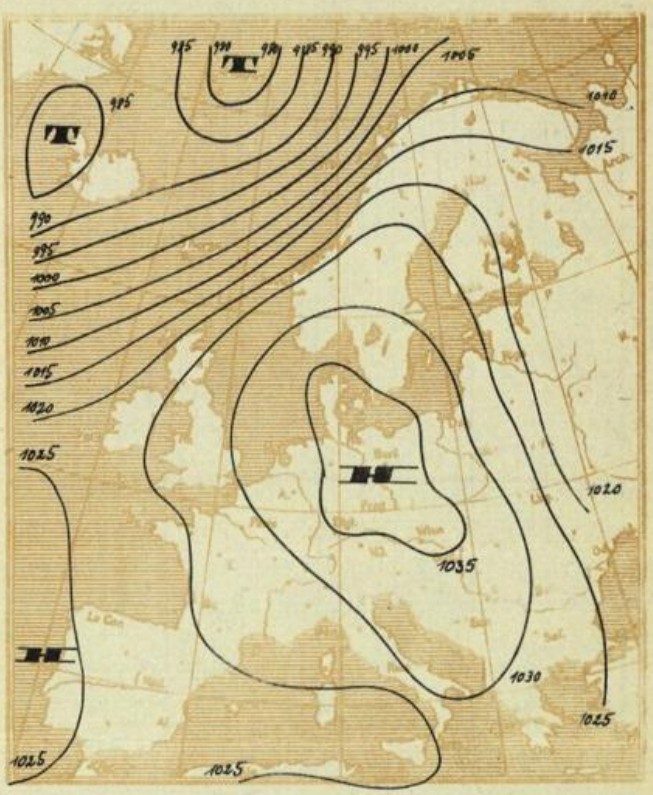

Meldungen von heute morgen 7³⁰ Uhr

	Höhe m über NN	Luftdruck mm	Windrichtung und Stärke	Witterung	Temperatur C° 7 Uhr	Temperatur C° höchste gestern	Temperatur C° tiefste h. nacht	Sonnenscheindauer in Std. gest.	Niederschlag mm	Schneehöhe cm	
Stuttgart *	270	773,1	still	bewölkt	+0,4	+2,7	−1,1	2,1	–		
Hohenheim	402	734,5	still	heiter	−3,3	+2,5	−3,4	2,5	–		
Heilbronn	176	755,9	SE 1	bedeckt	+2,3	+3,6	+0,6	?	–		
Münsingen	720	705,8	SE 1	bedeckt	−3,1	+6,0	−3,6	8	–	6	
Ravensburg	462	729,5	NE 2	Dunst	−2,1	+3,4	−2,1	6,6	–		
Friedrichshafen *	400	773,6	E 2	Dunst	−2,0	+3,0	−2,0	–	–		
Wildbad Sommerbg.	733	704,0	S 3	heiter	−5,0	+9,5	−5,4	8,5	–		
Freudenstadt	667	710,5	W 1	bedeckt	−3,9	+8,9	−4,7	8,9	–		
Dreifaltigkeitsbg.	980	682,4	E 5	Talnebel	−4,1	+6,0	−6,0		–	15	
Wertheim	147	–	NE 1	heiter	−0,6	+5,0	−1,0	ztw	–		
Königstuhl *	563	772,2	ESE3	bedeckt	−2,2	+2,8	−2,2	0,0	–		
Karlsruhe *	120	770,2	E 3	bewölkt	0	+2	0		–		
Baden-Baden *	213	772,3	SW 1	Hochnebel	−2,1	+1,0	−2,5	–	–		
Bad Dürrheim	714	–	SE 1	Nebel	−3,8	+9,2	−5,3	8,7	–		
St. Blasien	800	–	still	bedeckt	−10,1	+7,5	−10,5	7,8	–	35	
Badenweiler *	420	771,3	SE 1	Nebel	−4,0	+3,8	−4,0	–	–		
Freiburg i. Br. *	265	770,8	still	Nebel	−3,0	0	−4,0	–	–		
Feldberg	1493	641,1	SE 6	Talnebel	+4,0	+9,0	+2,0	9,9	–	50	
Säntis	2500	566,3	E 4	wolkenl.	−3	−3	−3		–		
Zugspitze	2962	534,5	NE 1	heiter	−5	−6	−6		–		

Der Barometerstand ist bei * auf Meereshöhe umgerechnet.

Temperatur und relative Feuchtigkeit in der freien Atmosphäre

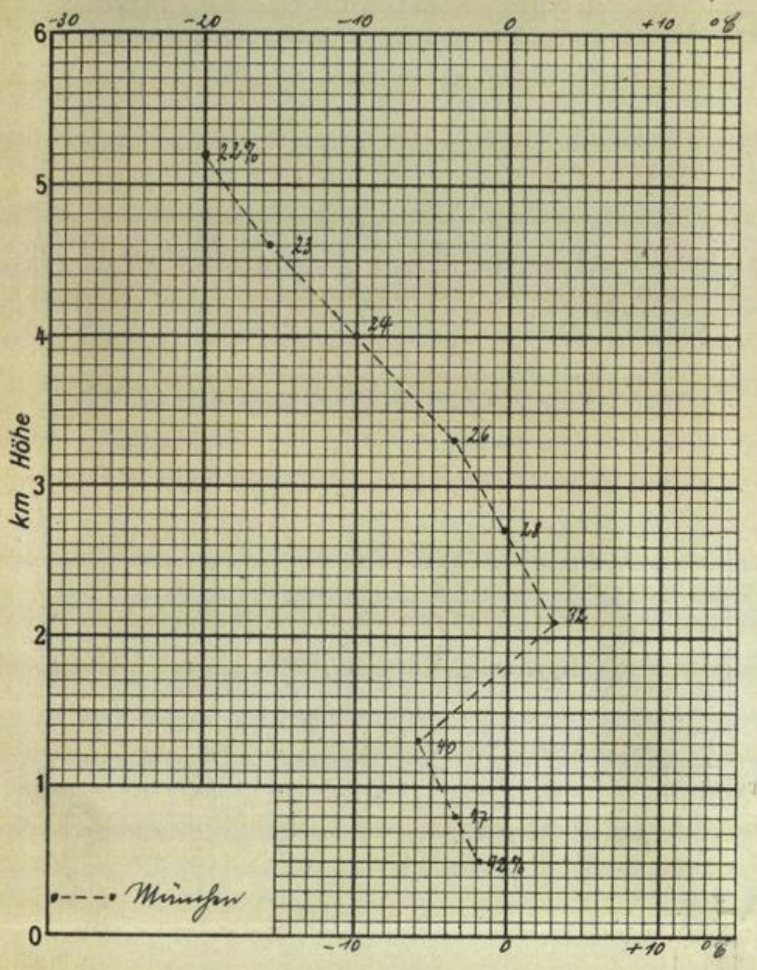

Auf- und Untergang von Sonne und Mond (MEZ.)

am 9. Februar 1938 in Stuttgart:

S.A.:	7 h 42	M.A.:	11 h 52
S.U.:	17 h 32	M.U.:	2 h 57

Luftdruckverlauf in Böblingen (436 m über NN)

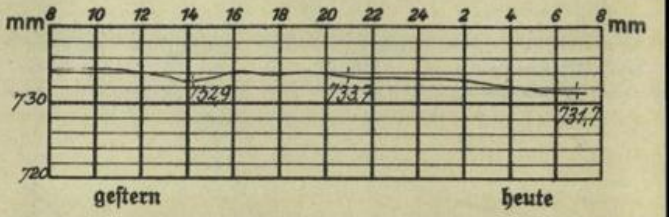

Temperaturverlauf in Böblingen

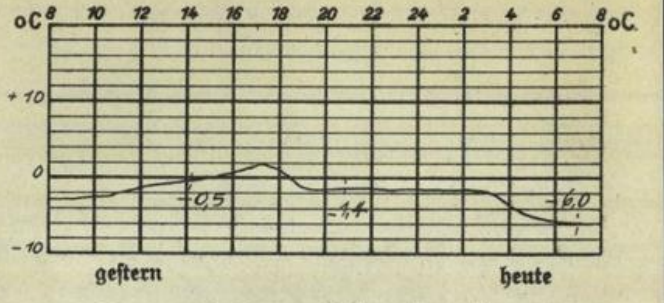

Temperaturtagesmittel gestern in:

	Stuttgart	Böblingen	Karlsruhe
Tagesmittel	−0,6	−1,8	+1,0
langjähr. Mittel	+1,8	·	+1,9
Abweichung	−2,4	·	−0,9

Höhenwindmessungen in km/h

Zeit	Böblingen	Friedrichshafen		Böblingen	Friedrichshafen
Boden			3000 m		
500 m			3500 m		
1000 m			4000 m		
1500 m			4500 m		
2000 m			5000 m		
2500 m			6000 m		

Rheinwasserstände in cm:

	Heute 8 Uhr	Ändrg seit gestern
Waldshut	228	− 7
Rheinfelden	216	− 6
Breisach	109	− 7
Kehl	250	− 9
Maxau	418	− 10
Mannheim	337	− 12
Caub	262	− 12

9. Feb. 1938
Verlagsort Böblingen

Wetterkarte

des Reichswetterdienstes, Ausgabeort Stuttgart

Wetterbericht für Württemberg, Baden und Hohenzollern

Verlag: Wetterwarte der Flughafenleitung Stuttgart-Böblingen, Flughafen.
Fernsprecher: Stuttgart 91060, Böblingen 277.
Postscheckkonto: Stuttgart 19180.
Auskünfte und Wirtschaftsberatungen aller Art, auch im Abonnement.

Erscheint werktäglich.
Bezugspreis monatlich RM. 1.40.
Bestellungen nehmen alle Postanstalten und Briefträger entgegen. — Bei unregelmäßiger oder verspäteter Lieferung wende man sich an das Zustellpostamt.

Jahrgang 58 | Mittwoch, 9. Februar 1938. | Nr. 40

Zeichenerklärung zur Wetterkarte:

○ wolkenlos	≡ Nebel	◎ Windstille
◔ heiter	⩵ Talnebel	Ostwind 1
◑ halbbedeckt	, Nieseln	Nordwest 3
◕ wolkig	• Regen	Südweststurm 8
● bedeckt	* Schneefall	^ Böenwetter
∞ Dunst	▽ Schauer	Gewitter

Die Pfeile fliegen mit dem Wind. Die Anzahl der halben Querstriche bedeutet die Windstärke in der Beaufort-Skala. Links vom Stationskreis Temperatur in Graden Celsius, rechts (unterstrichen) Niederschlagsmenge der vergangenen Nacht in mm Höhe. Die Zahlen an den Linien gleichen, auf Meereshöhe reduzierten Luftdrucks (Isobaren) bedeuten den Druck in Millibar. 1 Millibar = 3/4 mm Quecksilbersäule.

Kaltluftfront
in Bodennähe mit Kaltluftcharakter
vom Boden abgehobene Warmluftfront (Okklusion)
in Bodennähe mit Warmluftcharakter
Warmluftfront
Gebiete mit anhaltendem Niederschlag
Gebiete mit subtropischer Warmluft.
Gebiete mit arktischer Kaltluft.

Ausführliche Erläuterungen siehe besondere Beilagen!

Luftdruckverteilung auf dem Atlantischen Ozean.

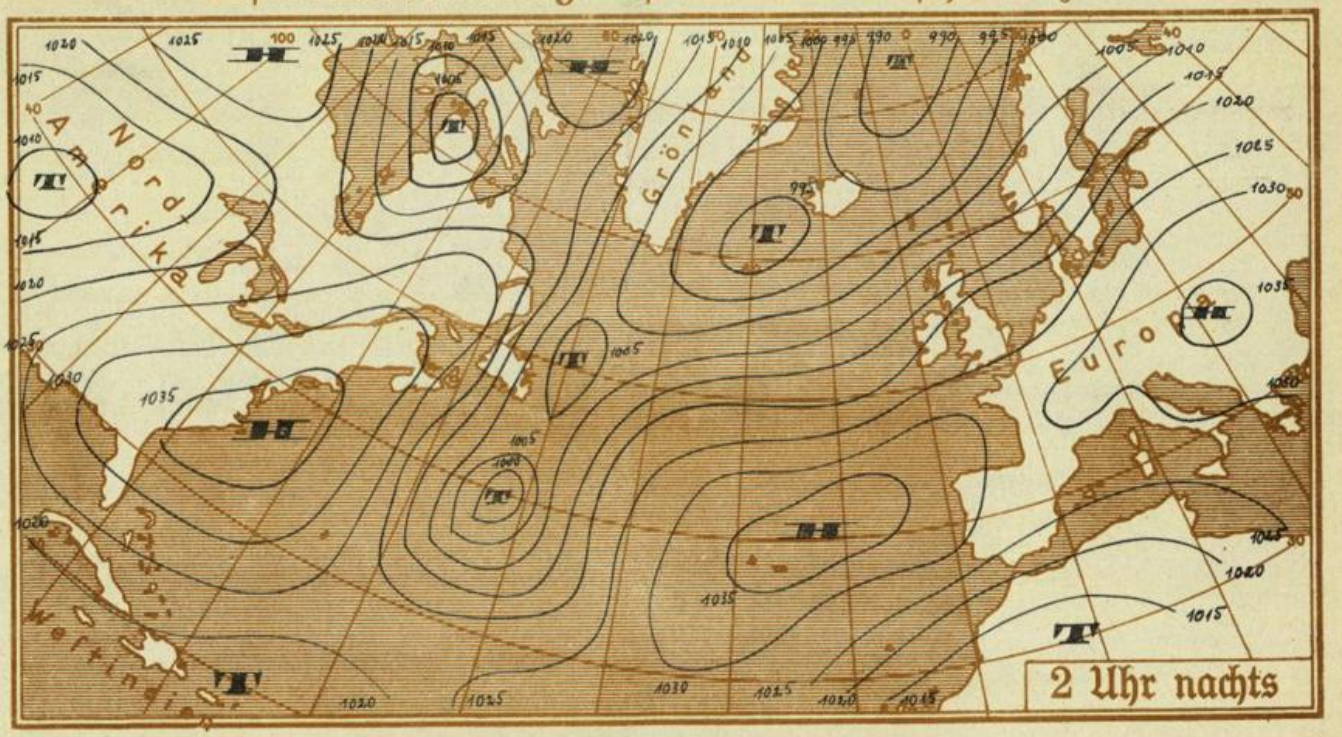

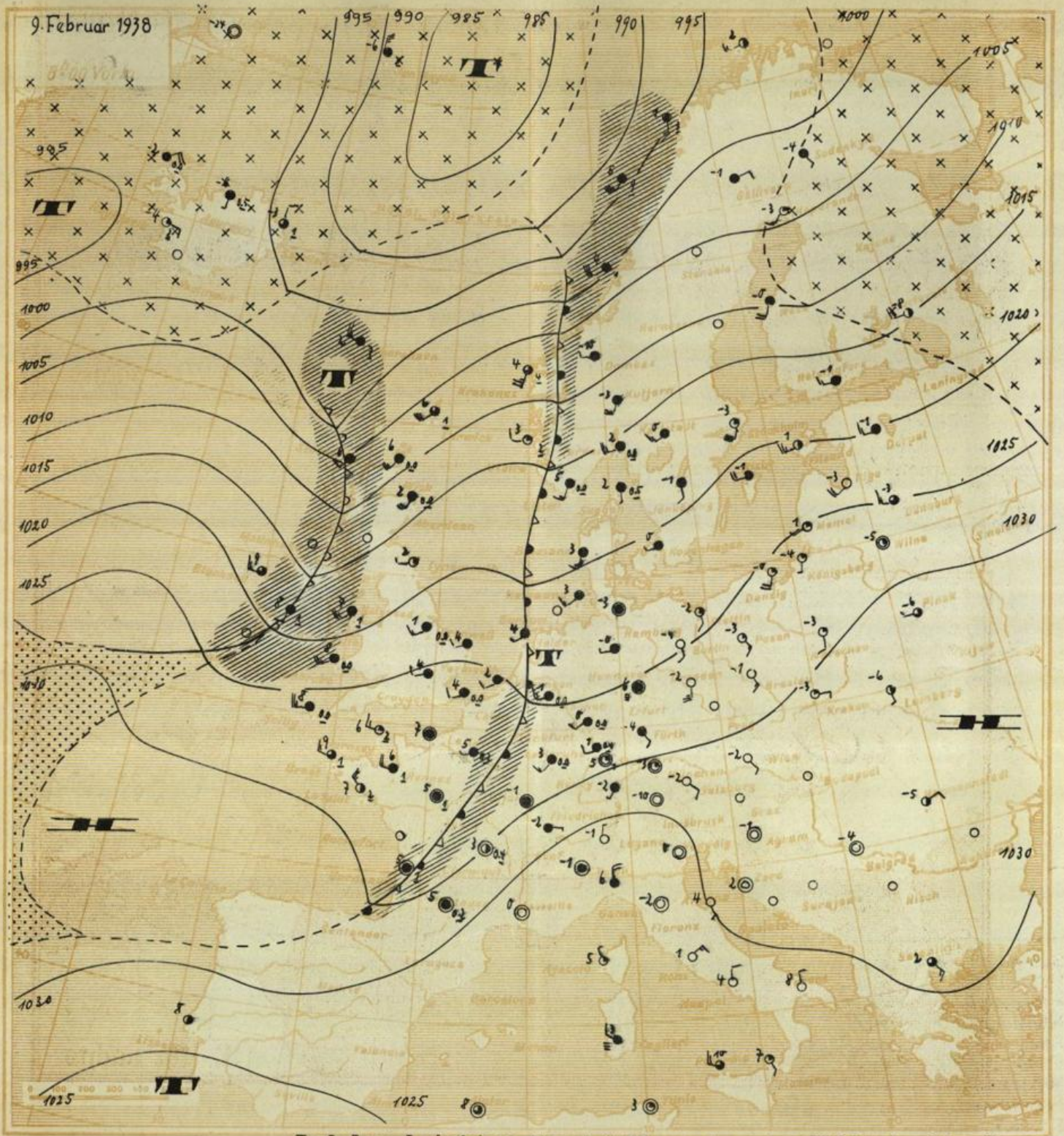

Infolge leichten Druckfalls gelangte Süddeutschland wieder etwas mehr in den Bereich westlicher Luftströmungen. Dies brachte den Hochlagen des Schwarzwalds mässige Abkühlung, während in tieferen Lagen die Temperaturen allmählich wieder ansteigen. Die beständige Wetterlage der letzten Tage erfährt in zunehmendem Masse eine Umbildung, da auch über dem Ostatlantik die Neubildung von Druckstörungen wieder auflebt. Milde aus Westen kommende Luftmassen werden wieder in stärkerem Masse die Witterungsgestaltung beeinflussen, wobei die Witterung wieder grössere Unbeständigkeit annehmen wird.

Voraussichtliche Witterung für W.B.und H. bis Donnerstag abend :

Winde um West. Zeitweise stark bewölkt und auch leichte Niederschläge, hauptsächlich im Nordwesten. Zwischendurch aufheiternd. Temperaturen im allgemeinen langsam ansteigend, nur noch vereinzelt Nachtfrost.

Luftmassen : Kalte Bodenstörungsschicht, darüber Übergangsmasse.

Wetterkarte des Reichswetterdienstes, Ausgabeort Stuttgart

Wetterbericht vom Mittwoch, dem 9. Februar 1938.

Änderung des Luftdrucks in den letzten 3 Stunden in ganzen Millibar



Luftdruckverteilung gestern 18 Uhr

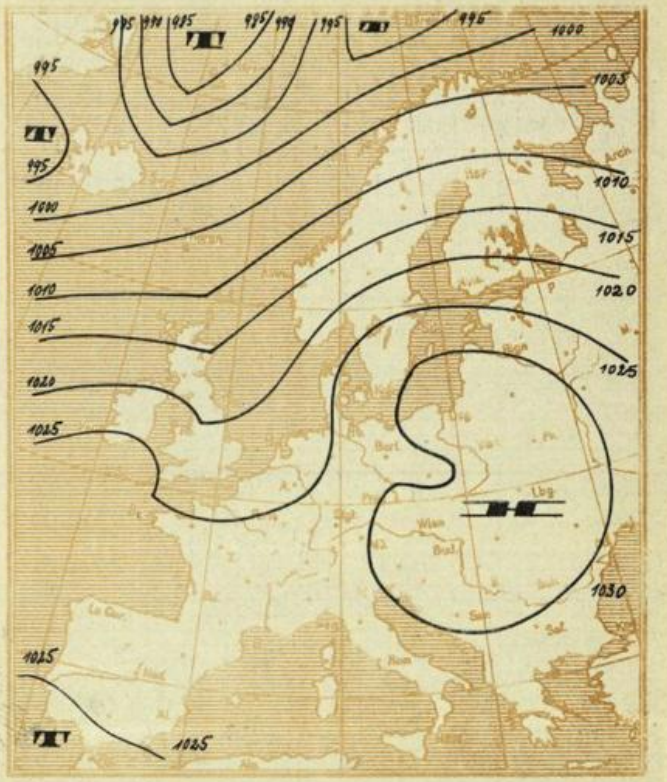

/// Niederschlagsgebiete ° ° ° Heitere Gebiete

Meldungen von heute morgen 7³⁰ Uhr

	Höhe m über NN	Luftdruck mm	Windrichtung und Stärke	Witterung	Temperatur C° 7 Uhr	Temperatur C° höchste gestern	Temperatur C° tiefste h. nacht	Sonnenscheindauer in Std. gest.	Niederschlag mm	Schneehöhe cm	
Stuttgart *	270	771,3	SE 1	heiter	-2,5	+5,4	-2,8	8,2	–		
Hohenheim	402	733,5	still	bewölkt	-3,8	+4,0	-4,1	5,8	–		
Heilbronn	176	754,5	W 1	bewölkt	-0,9	+6,5	-2,8		–		
Münsingen	720	705,1	still	bewölkt	-8,3	-2,0	-9,5	0	–		
Ravensburg	462	729,4	NE 2	Nebel	-1,9	+1,0	-2,9	3,7	–		
Friedrichshafen *	400	773,7	NW 1	Nebel	-2,0	+3,0	-4,0		–		
Wildbad Sommerbg.	733	703,8	S 2	halbbed.	+1,0	+7,0	0,0	6,2	–		
Freudenstadt	667	709,9	W 3	bewölkt	+1,6	+4,6	-4,3	–	–		
Dreifaltigkeitsbg.	980	682,9	W 3	halbbed.	-0,3	+5,6	-0,8		–		
Wertheim	147	–	still	Nebel	-1,4	+6,7	-3,7	ztw	–		
Königstuhl *	563	770,6	SW 2	Nebel	+0,2	+3,3	-2,3	5,2	–		
Karlsruhe *	120	770,6	SW 3	bewölkt	+2	+1	-1	–	–		
Baden-Baden *	213	770,9	SW 1	bewölkt	-0,4	+0,4	-2,0	–	–		
Bad Dürrheim	714	–	SE 1	heiter	-6,2	+1,5	-6,3	3,8	–		
St. Blasien	800	–	still	heiter	-3,4	+2,9	-6,0	5,5	–	30	
Badenweiler *	420	770,9	SE 2	bedeckt	+4,2	+2,8	0,0	ztw	–		
Freiburg i. Br. *	265	771,6	SE 2	Dunst	+1,0	-1,0	-4,0		0,3		
Feldberg	1493	640,4	W 5	Nebel	-2,8	+5,0	-4,0	9,4	–	40	
Säntis	2500	564,8	SW 5	heiter	-9	-3	-10		–		
Zugspitze	2962	532,5	S 5	heiter	-9	-2	-9		–		

Der Barometerstand ist bei * auf Meereshöhe umgerechnet.

Temperatur und relative Feuchtigkeit in der freien Atmosphäre

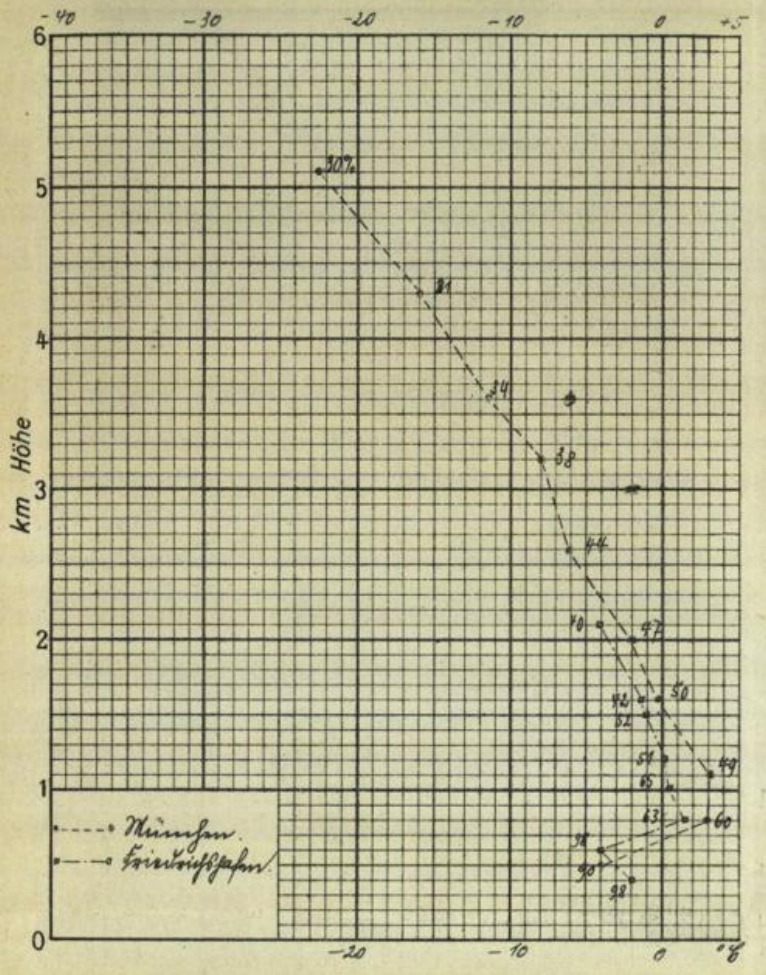

Höhenwindmessungen in km/h

Zeit	Böblingen 08.00	Friedrichshafen 08.00		Böblingen	Friedrichshafen
Boden	NE 5	W 5	3000 m	·	·
500 m	·	·	3500 m	·	·
1000 m	WSW 35	WSW 30	4000 m	·	·
1500 m	·	·	4500 m	·	·
2000 m	WSW 45	W 35	5000 m	·	·
2500 m	WSW 35	·	5500 m	·	·
			6000 m	·	·

Auf- und Untergang von Sonne und Mond (MEZ.) am 10. Februar 1938 in Stuttgart:

S.A.:	7 h 41	M.A.:	12 h 51
S.U.:	17 h 34	M.U.:	4 h 02

Luftdruckverlauf in Böblingen (436 m über NN)



Temperaturverlauf in Böblingen

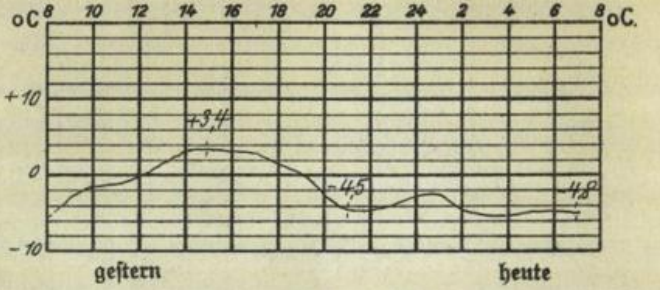

Temperaturtagesmittel gestern in:

	Stuttgart	Böblingen	Karlsruhe
Tagesmittel	+ 1,1	− 2,9	0,0
langjähr. Mittel	+ 1,9	-	+ 1,9
Abweichung	− 0,8	-	− 1,9

Rheinwasserstände in cm:

	Heute 8 Uhr	Änderg seit gestern
Waldshut	221	− 7
Rheinfelden	·	·
Breisach	109	+ − 0
Kehl	240	− 10
Maxau	410	− 8
Mannheim	327	− 10
Caub	248	− 14

10. Feb. 1938

Verlagsort Böblingen

Wetterkarte

des Reichswetterdienstes, Ausgabeort Stuttgart

Wetterbericht für Württemberg, Baden und Hohenzollern

Verlag: Wetterwarte der Flughafenleitung Stuttgart-Böblingen, Flughafen.
Fernsprecher: Stuttgart 91060, Böblingen 277.
Postscheckkonto: Stuttgart 19180.
Auskünfte und Wirtschaftsberatungen aller Art, auch im Abonnement.

Erscheint werktäglich.

Bezugspreis monatlich RM. 1.40.

Bestellungen nehmen alle Postanstalten und Briefträger entgegen. — Bei unregelmäßiger oder verspäteter Lieferung wende man sich an das Zustellpostamt.

Jahrgang 58 | Donnerstag, 10. Februar 1938. | Nr. 41

Zeichenerklärung zur Wetterkarte:

○ wolkenlos	≡ Nebel	◎ Windstille
◔ heiter	= Talnebel	Ostwind 1
◑ halbbedeckt	, Nieseln	Nordwest 3
◕ wolkig	• Regen	Südweststurm 8
● bedeckt	* Schneefall	^ Böenwetter
∞ Dunst	▽ Schauer	Gewitter

Die Pfeile fliegen mit dem Wind. Die Anzahl der halben Querstriche bedeutet die Windstärke in der Beaufort-Skala. Links vom Stationskreis Temperatur in Graden Celsius, rechts (unterstrichen) Niederschlagsmenge der vergangenen Nacht in mm Höhe. Die Zahlen an den Linien gleichen, auf Meereshöhe reduzierten Luftdrucks (Isobaren) bedeuten den Druck in Millibar. 1 Millibar = 3/4 mm Quecksilbersäule.

Kaltluftfront — in Bodennähe mit Kaltluftcharakter

vom Boden abgehobene Warmluftfront (Okklusion)

Warmluftfront — in Bodennähe mit Warmluftcharakter

Gebiete mit anhaltendem Niederschlag

Gebiete mit subtropischer Warmluft.

Gebiete mit arktischer Kaltluft.

Ausführliche Erläuterungen siehe besondere Beilagen!

Luftdruckverteilung auf dem Atlantischen Ozean.

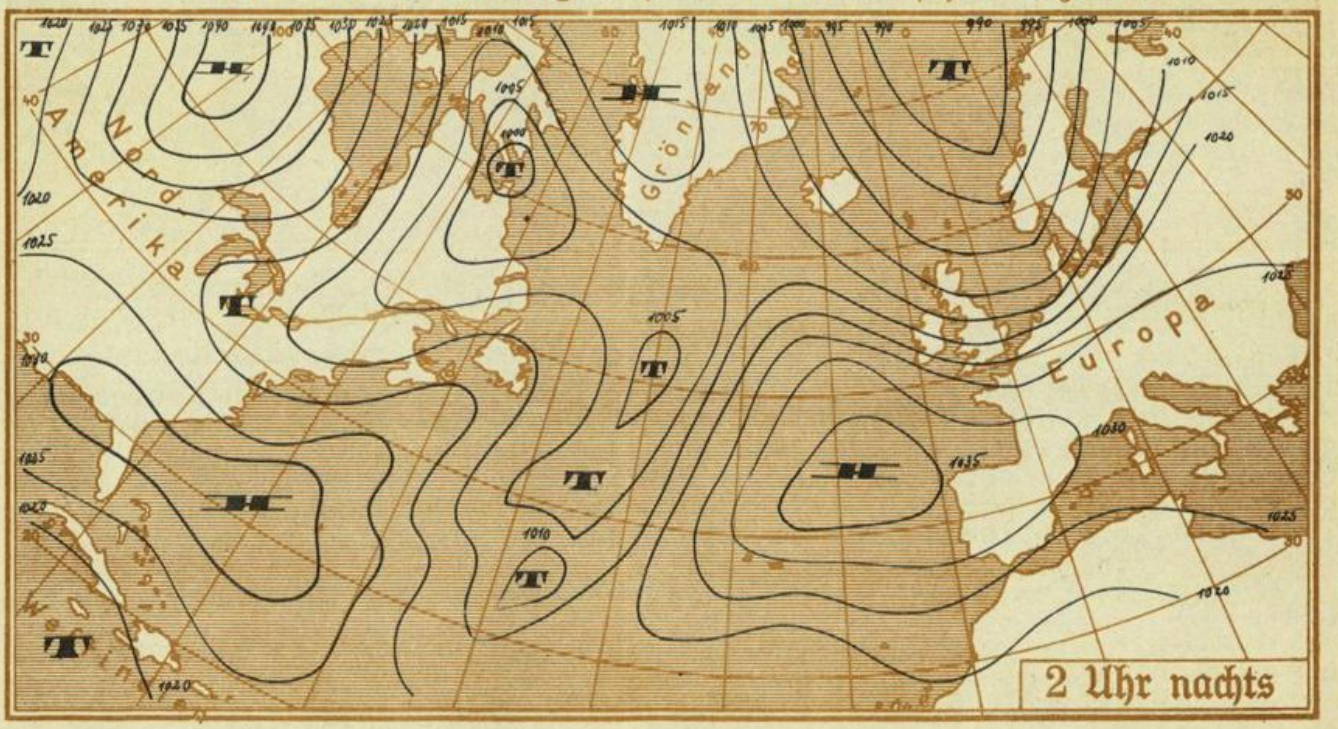

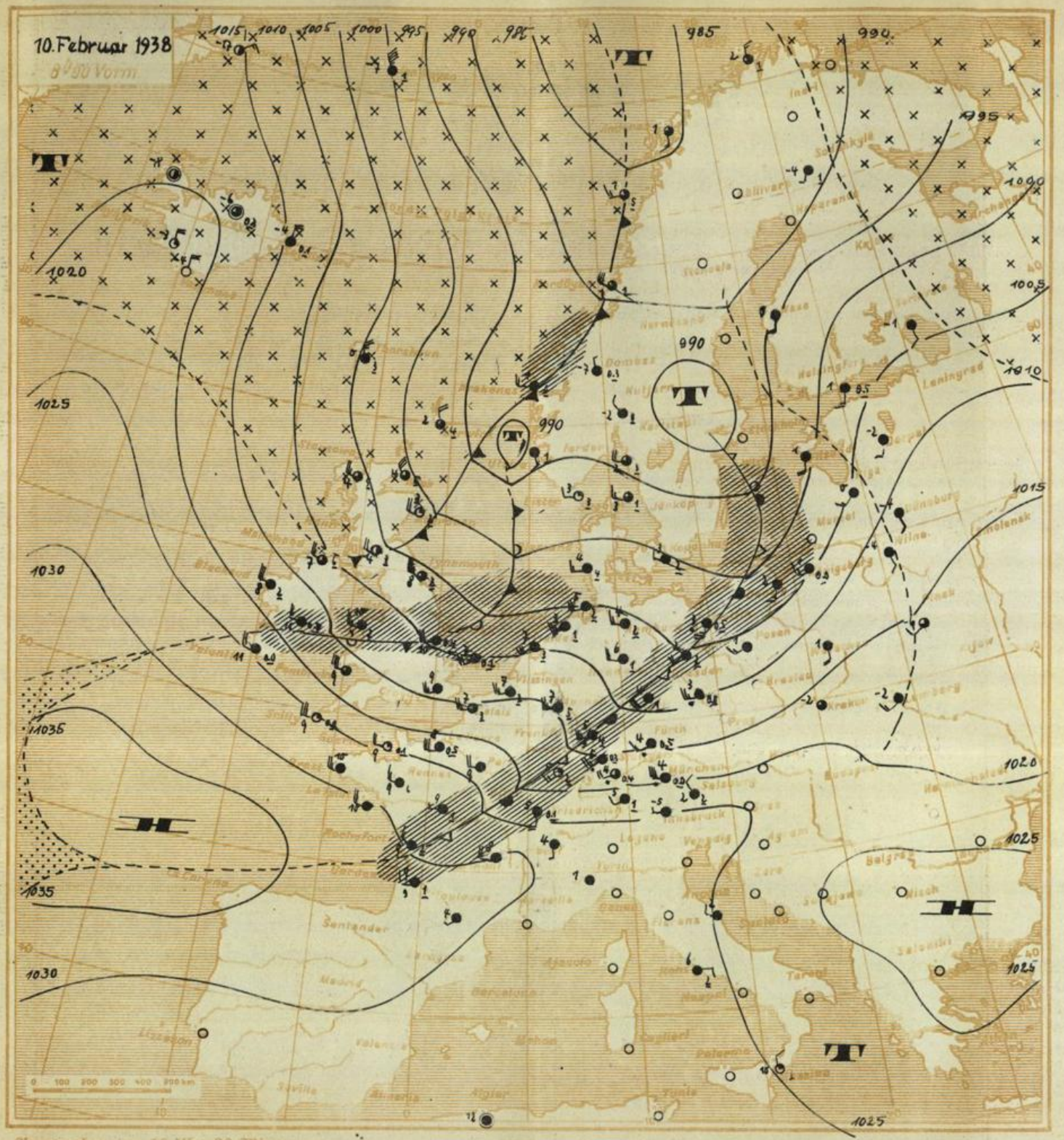

Ausgegeben um 10 Uhr 30 Min.:

Die Neubildung von Störungen über der Nordsee und den britischen Jnseln hatte wieder zunehmende Unbeständigkeit der Wetterentwicklung zur Folge. Bei zunächst noch schwankenden Temperaturen gelangten mehr oder weniger milde Luftmassen zu uns, was mit einzelnen Niederschlägen in 800 bis 1000 Meter auch mit Schneefall verbunden war. Später steht infolge Annäherung wesentlich kühlerer, aus nördlichen Breiten stammender Luftmassen Abkühlung bevor, wobei es auch in mittleren Lagen zu einzelnen Schneefällen kommen kann.

Voraussichtliche Witterung für W.B.und H. bis Freitag abend :

Zeitweise stürmische Winde. Anfangs aus WSW, dann mehr aus NW. Unbeständig. Zunächst noch verhältnismässig mild, dann vor allem in Hochlagen kräftige Abkühlung. Einzelne Niederschläge, die später auch in tieferen Lagen zum Teil als Schnee niedergehen können.

Luftmassen : Übergangsmasse zwischen gemässigter Kaltluft und gemässigter Warmluft. (Nahe mG_T).

Ne.

Wetterkarte des Reichswetterdienstes, Ausgabeort Stuttgart

Wetterbericht vom Donnerstag, dem 10. Februar 1938

Änderung des Luftdrucks in den letzten 3 Stunden in ganzen Millibar

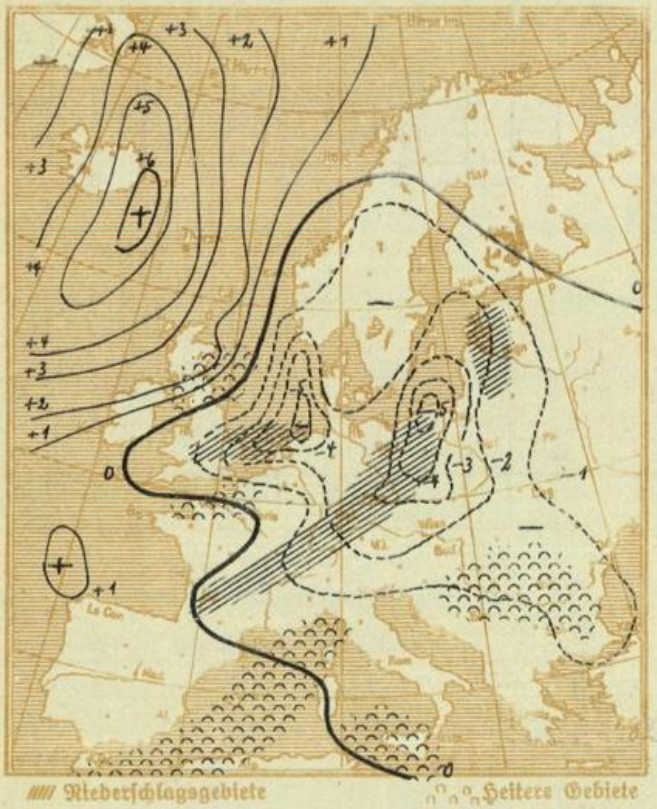

Luftdruckverteilung gestern 19 Uhr

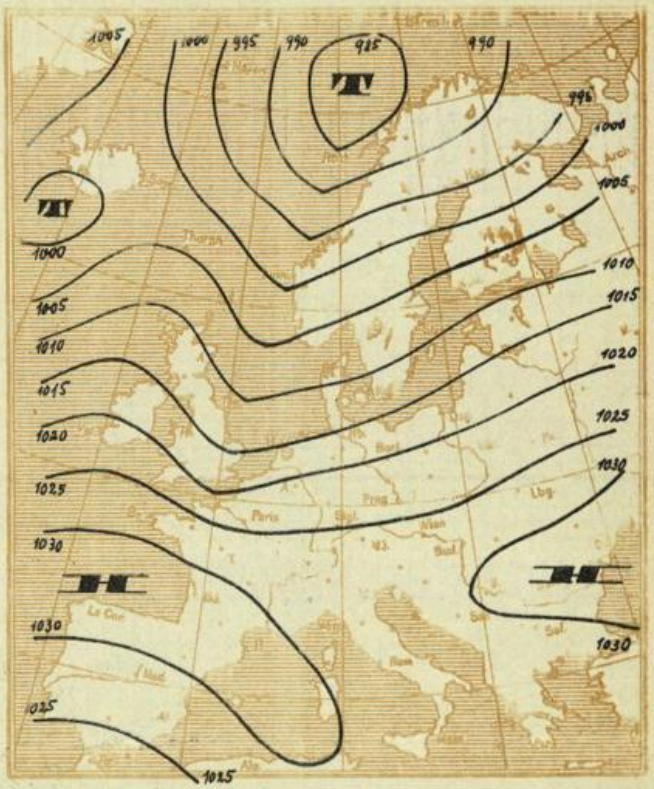

Meldungen von heute morgen 7³⁰ Uhr

	Höhe m über NN	Luftdruck mm	Windrichtung und Stärke	Witterung	Temperatur C° 7 Uhr	Temperatur C° höchste gestern	Temperatur C° tiefste h. nacht	Sonnenscheindauer in Std. gest.	Niederschlag mm	Schneehöhe cm	
Stuttgart *	270	764,3	WSW5	bedeckt	5,0	10,6	4,2	4,5	0,3		
Hohenheim	402	727,3	SW 5	bedeckt	4,0	9,3	2,5	4,4	0,3		
Heilbronn	176	747,5	S 3	Regen	5,3	8,8	3,3	–	5,4		
Münsingen	720	700,0	SW 3	bedeckt	1,5	3,8	0,7	5	0,7		
Ravensburg	462	725,0	SW 5	Dunst	3,6	1,9	0,8	0,5	–		
Friedrichshafen *	400	767,8	WSW2	Regen	5	1	1		1,1		
Wildbad Sommerbg.	733	698,1	SW 5	Reg.Schn	1,5	6,2	0,6	5,3	3,3		
Freudenstadt	667	704,4	W 6	Reg.Schn	1,6	6,0	1,5	2,6	4,7		
Dreifaltigkeitsbg.	980	678,6	W 5	Nebel	-0,7	3,7	-1,0		0,3	14	
Wertheim	147	–	SW 2	Regen	4,9	6,7	2,1	ztw	1,7		
Königstuhl *	563	763,5	SW 5	Nebel	1,3	3,3	0,5	0,0	3,2		
Karlsruhe *	120	764,0	SW 6	Regen	5	8	4	1,7	0,2		
Baden-Baden *	213	765,5	SW 4	Regen	4,8	8,1	4,5	1,4	3,4		
Bad Dürrheim	714	–	SE 1	bedeckt	1,2	3,3	1,0	1	–		
St. Blasien	800	–	SW 1	Regen	1,0	3,7	0,6	0,2	4,0	30	
Badenweiler *	420	768,1	SE 5	Nieseln	4,2	7,1	4,0	–	0,1		
Freiburg i. Br. *	265	766,4	W 6	Regen	6	8	6		0,1		
Feldberg	1493	635,8	WSW7	Schnee	-3,0	-2,0	-4,0	–	3,5	45	
Säntis	2500	559,5	W 10	Schnee	-10	-5	-10		6,2		
Zugspitze	2962	527,3	NW 6	Schnee	-11	-8	-13		?		

Der Barometerstand ist bei * auf Meereshöhe umgerechnet.

Temperatur und relative Feuchtigkeit in der freien Atmosphäre

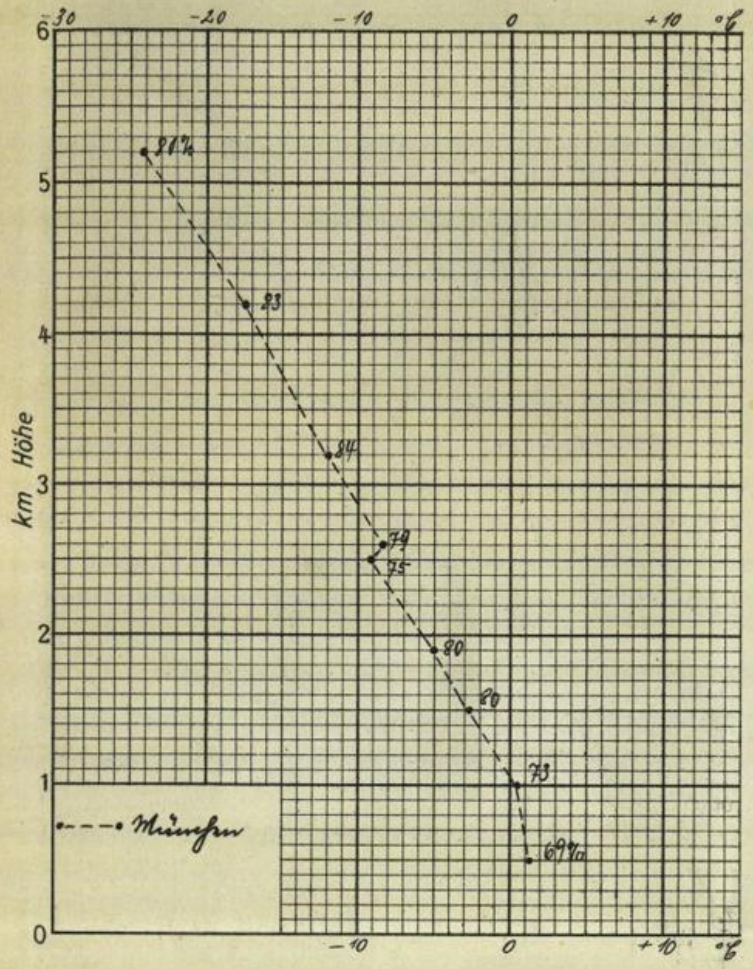

Auf- und Untergang von Sonne und Mond (MEZ.) am 11. Februar 1938 in Stuttgart:

S.A.:	7 h 40	M.A.:	13 h 59
S.U.:	17 h 36	M.U.:	4 h 5?

Luftdruckverlauf in Böblingen (436 m über NN)



Temperaturverlauf in Böblingen

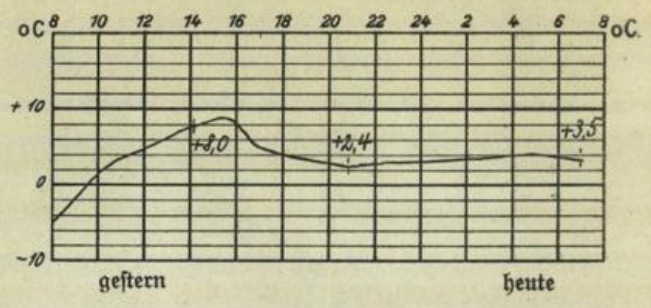

Temperaturtagesmittel gestern in:

	Stuttgart	Böblingen	Karlsruhe
Tagesmittel	+ 3,9	+ 2,0	+ 4,8
langjähr. Mittel	+ 2,0	.	+ 1,8
Abweichung	+ 1,9	.	+ 3,0

Höhenwindmessungen in km/h

	Böblingen	Friedrichshafen		Böblingen	Friedrichshafen
Zeit			3000 m		
Boden			3500 m		
500 m			4000 m		
1000 m			4500 m		
1500 m			5000 m		
2000 m			5500 m		
2500 m			6000 m		

Rheinwasserstände in cm:

	Heute 8 Uhr	Ändrg seit gestern
Waldshut	226	+ 5
Rheinfelden	211	+ 1
Breisach	108	− 1
Kehl	239	− 1
Maxau	400	− 10
Mannheim	311	− 16
Caub	335	− 13

11. Feb. 1938

Verlagsort Böblingen

Wetterkarte

des Reichswetterdienstes, Ausgabeort Stuttgart

Wetterbericht für Württemberg, Baden und Hohenzollern

Verlag: Wetterwarte der Flughafenleitung Stuttgart-Böblingen, Flughafen.
Fernsprecher: Stuttgart 91060, Böblingen 277.
Postscheckkonto: Stuttgart 19180.
Auskünfte und Wirtschaftsberatungen aller Art, auch im Abonnement.

Erscheint werktäglich.

Bezugspreis monatlich RM. 1.40.

Bestellungen nehmen alle Postanstalten und Briefträger entgegen. — Bei unregelmäßiger oder verspäteter Lieferung wende man sich an das Zustellpostamt.

Jahrgang 58 | Freitag, 11. Februar 1938. | Nr. 42

Zeichenerklärung zur Wetterkarte:

○ wolkenlos	≡ Nebel	◎ Windstille
◔ heiter	⚌ Talnebel	Ostwind 1
◑ halbbedeckt	, Nieseln	Nordwest 3
◕ wolkig	• Regen	Südweststurm 8
● bedeckt	* Schneefall	Böenwetter
∞ Dunst	▽ Schauer	Gewitter

Die Pfeile fliegen mit dem Wind. Die Anzahl der halben Querstriche bedeutet die Windstärke in der Beaufort-Skala. Links vom Stationskreis Temperatur in Graden Celsius, rechts (unterstrichen) Niederschlagsmenge der vergangenen Nacht in mm Höhe. Die Zahlen an den Linien gleichen, auf Meereshöhe reduzierten Luftdrucks (Isobaren) bedeuten den Druck in Millibar. 1 Millibar = 3/4 mm Quecksilbersäule.

▲▲▲ Kaltluftfront

▲▲▲ Warmluftfront

▲△▲ in Bodennähe mit Kaltluftcharakter

△△△ vom Boden abgehobene Warmluftfront (Okklusion)

▲△▲ in Bodennähe mit Warmluftcharakter

Gebiete mit anhaltendem Niederschlag

Gebiete mit subtropischer Warmluft.

Gebiete mit arktischer Kaltluft.

Ausführliche Erläuterungen siehe besondere Beilagen!

Luftdruckverteilung auf dem Atlantischen Ozean.

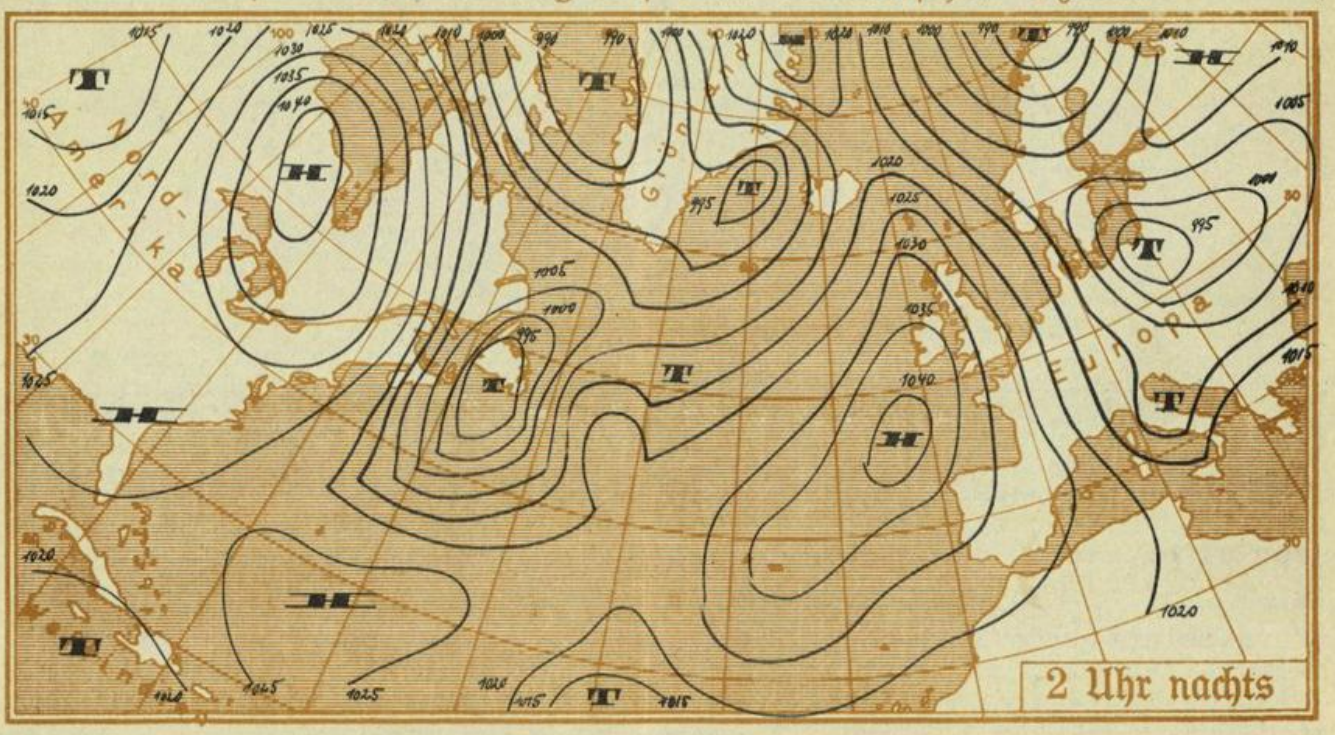

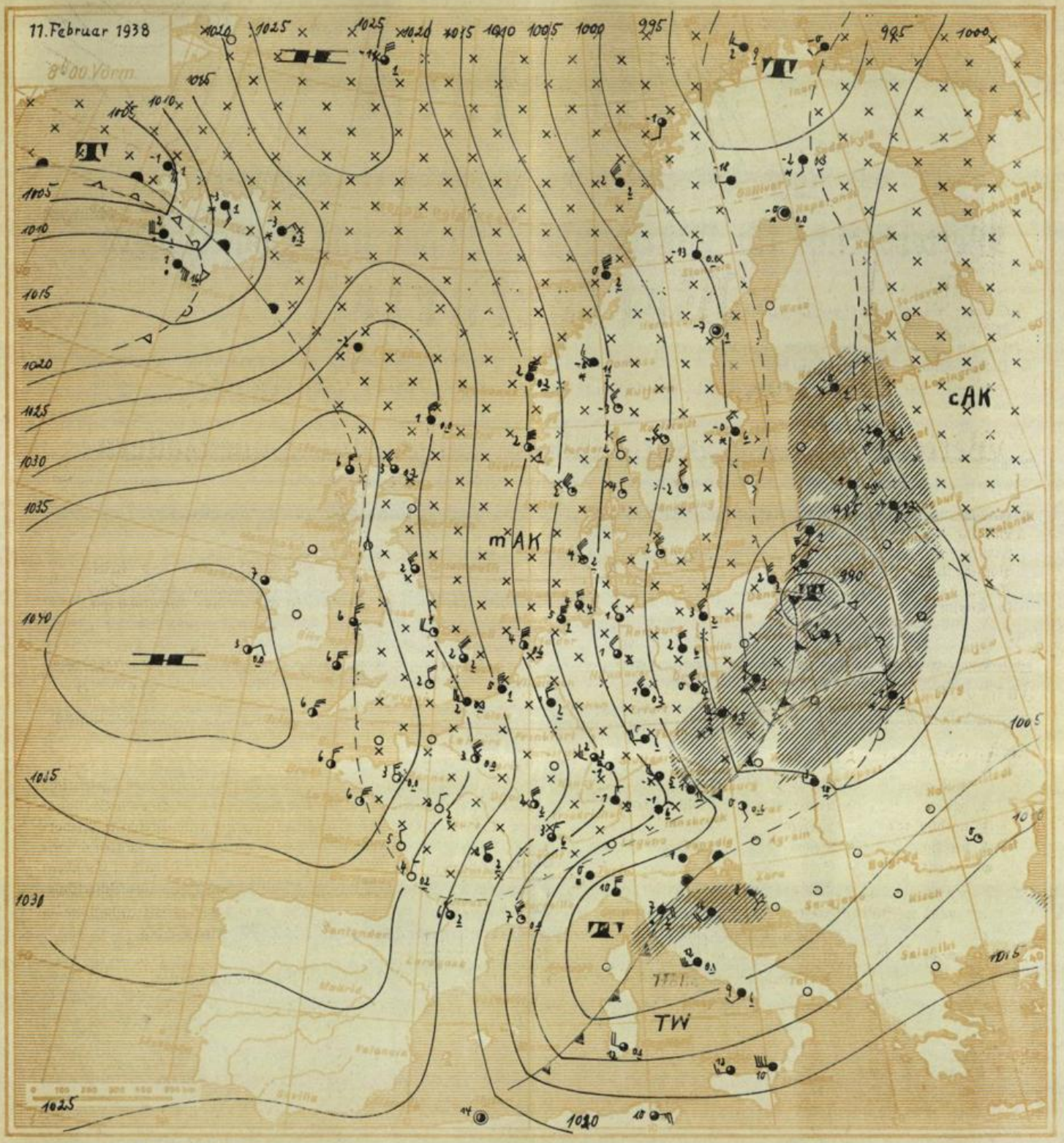

Ausgegeben um 10 Uhr 30 Min.

Auf der Rückseite eines von der Nordsee nach Polen und der Ostsee abgezogenen Sturmwirbels sind gestern abend kalte, aus dem Polargebiet stammende Luftmassen bei uns eingebrochen. Der Einbruch erfolgte unter stürmischen Winden bis zur Windstärke 10 und unter Gewitterbildung. Nachdem es schon im Laufe der Nacht zu Schneefällen gekommen ist, sind auch weiterhin im Bereich der aus Nordwesten nachströmenden Kaltluft noch einzelne Schneefälle zu erwarten. Später wird sich in zunehmendem Maße Aufheiterung durchsetzen, was vor allem nachts und zum Teil auch tagsüber noch mit kräftigem Frost verbunden sein wird.. Im ganzen werden die Temperaturen vorerst keinen wesentlichen Anstieg erfahren, doch ist beständige winterliche Witterung noch nicht gesichert.

Voraussichtliche Witterung für W., B. und H. bis Samstag abend:

Bei abflauenden nordwestlichen Winden noch einzelne Schneefälle, dann auch aufheiternd. Besonders nachts und zum Teil auch tagsüber Frost. Beständige winterliche Witterung für längere Zeit noch nicht gesichert.-

Luftmasse: Maritim-arktische Kaltluft (mAK, etwas gealtert).

/Ne.

Wetterkarte des Reichswetterdienstes, Ausgabeort Stuttgart

Wetterbericht vom Freitag, dem 11. Februar 1938.

Änderung des Luftdrucks in den letzten 3 Stunden in ganzen Millibar

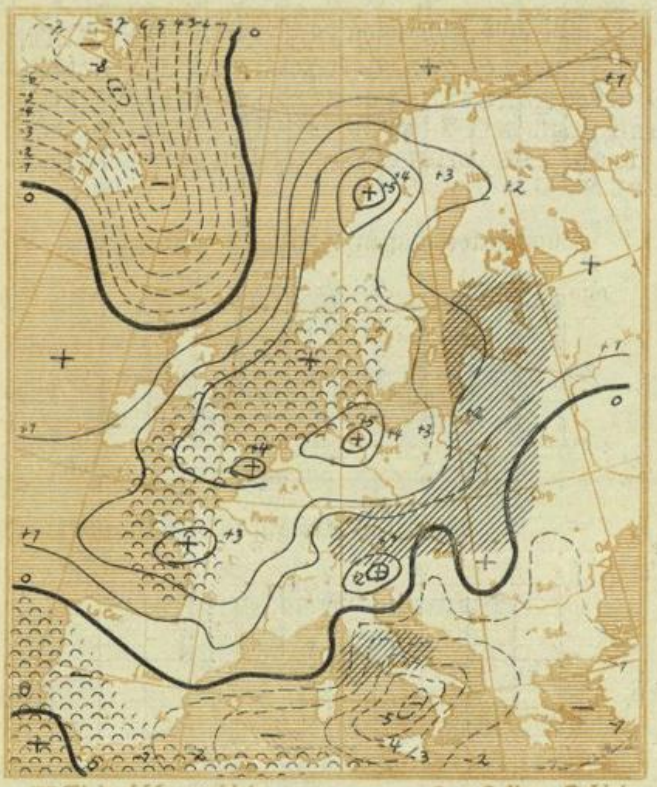

Niederschlagsgebiete

Heitere Gebiete

Luftdruckverteilung gestern 19 Uhr

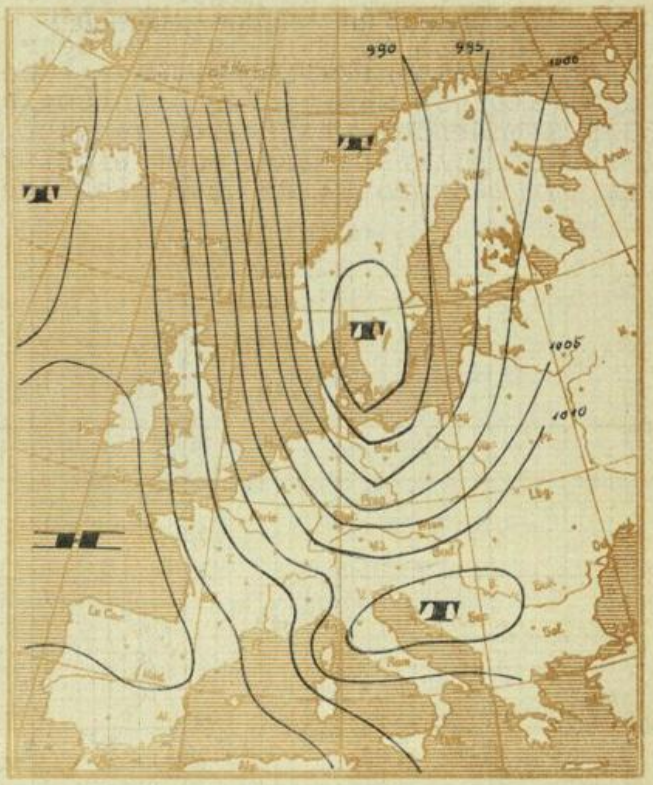

Meldungen von heute morgen 7³⁰ Uhr

	Höhe m über NN	Luftdruck mm	Windrichtung und Stärke	Witterung	Temperatur C° 7 Uhr	Temperatur C° höchste gestern	Temperatur C° tiefste h. nacht	Sonnenscheindauer in Std. gest.	Niederschlag mm	Schneehöhe cm	
Stuttgart *	270	760,4	NW 3	bewölkt	0,6	7,7	0,5	–	16,8		
Hohenheim	402	723,1	W 4	bewölkt	-0,6	6,1	-0,7	–	13,0	2	
Heilbronn	176	743,6	W 4	bedeckt	1,2	8,7	0,8	–	11,9		
Münsingen	720	697,7	NW 4	bedeckt	-2,8	4,1	-3,1	–	14,0	12	
Ravensburg	462	718,6	NW 6	Dunst	-0,9	5,9	-0,9	–	8,4	6	
Friedrichshafen *	400	761,6	N 2	Schneesch	-1,0	6,0	-1,0		11		
Wildbad Sommerbg.	733	694,3	NW 6	bedeckt	-2,9	4,4	-3,5	–	43,7	3	
Freudenstadt	667	700,6	NW 5	bedeckt	-2,4	4,3	-3,0	–	40	18	
Dreifaltigkeitsbg.	980	673,7	NW 3	fast bed	-5,0	1,6	-5,1	–	?	35	
Wertheim	147	–	NE 1	Schnee	0,6	9,4	0,0	ztw	8,4	1	
Königstuhl *	563	759,7	WNW 5	Nebel	-2,5	5,0	-2,8	–	6,3	2	
Karlsruhe *	120	761,5	W 4	Schnee	2	8	2	1,0	–		
Baden-Baden *	213	762,1	SW 2	bewölkt	2,7	7,4	0,6	–	19,5		
Bad Dürrheim	714	–	N 3	Schnee	0,2	4,6	-2,8	–	20,0	16	
St. Blasien	800	–	W 1	Schnee	-2,8	3,9	-3,0	–	28,0	40	
Badenweiler *	420	773,5	NE 2	Schnee	-0,8	6,2	-0,8	–	0,0	5	
Freiburg i. Br. *	265	763,1	NNW 4	bewölkt	1	?	1		6		
Feldberg	1493	631,1	NNW 6	Nebel	-8,0	-1,0	-8,1	–	20,0	60	
Säntis	2500	552,2	NE 6	Schnee	-14	-7	-15		10		
Zugspitze	2962	517,9	NW 7	Schnee	-18	-9	-18		?		

Der Barometerstand ist bei * auf Meereshöhe umgerechnet.

Temperatur und relative Feuchtigkeit in der freien Atmosphäre

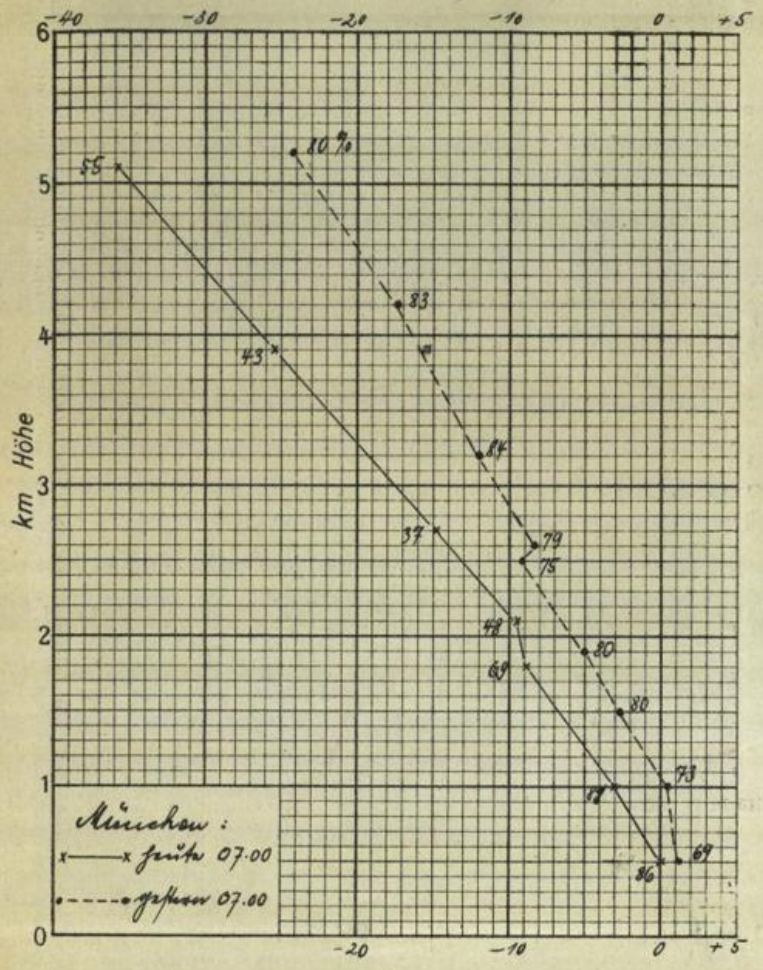

Auf- und Untergang von Sonne und Mond (MEZ.)

am 12. Februar 1938 in Stuttgart:

S.A.:	7 h 38	M.A.:	15 h 14
S.U.:	17 h 38	M.U.:	5 h 45

Luftdruckverlauf in Böblingen (436 m über NN)



Temperaturverlauf in Böblingen

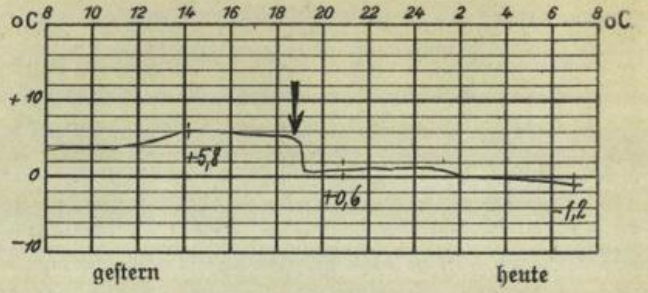

Temperaturtagesmittel gestern in:

	Stuttgart	Böblingen	Karlsruhe
Tagesmittel	+4,0	+2,6	+5,4
langjähr. Mittel	+2,0	-	+2,0
Abweichung	+2,0	-	+3,4

Höhenwindmessungen in km/h

Zeit	Böblingen 08.00	Friedrichshafen 07.00		Böblingen	Friedrichshafen
Boden	NW 30	NNW 10	3000 m	·	NW 65
500 m	·	·	3500 m	·	·
1000 m	NW 45	N 50	4000 m	·	·
1500 m	NW 70	·	4500 m	·	·
2000 m	NNW 60	NNW 55	5000 m	·	·
2500 m	NNW 50	·	5500 m	·	·
			6000 m	·	·

Rheinwasserstände in cm:

	Heute 8 Uhr	Ändrg seit gestern
Waldshut	233	+ 7
Rheinfelden	219	+ 8
Breisach	109	+ 1
Kehl	239	+-0
Maxau	409	+ 9
Mannheim	310	+ 1
Caub	231	− 4

Ergänzung zum Wetterbericht: Gestern abend etwa 20 Uhr erfolgte, ähnlich wie vor 14 Tagen, ein kräftiger Kaltlufteinbruch. Entlang der Grenze der vorstoßend Kaltluft (Böenlinie) traten wiederum Gewittern auf. Jn Stuttgart erfolgte der Einbruch wiederum in zwei Stufen, um 20 Uhr und 20 Uhr 20, jedesmal mit Gewitte und Graupelschauer. Um 20 Uhr drehte der Wind von Südwest nach Nordnordwest, be einer Spitzenbö von 18 msk (65 km/St.), Windstärke 8.Um 20 Uhr 20 würden 23 msk (85 km/St.), Windstärke 10 erreicht. Die Gewitterbildung vollzog sich nur in einzelnen Entladungen zwischen Schneewolken (die elektrische Aufladung wird durch die Niederschlagsform als Schnee begünstigt).Die Temperaturen gingen fast momentan um 4–5 Grad zurück (vergl.obige Darstellung von Druck,Temperatur)

Wintersportbericht: Die seit gestern abend niedergegangenen Schneefälle haben die Wintersportmöglichkeiten sehr verbessert. Jm Schwarzwald sind z.Zt. bei mindestens 10 cm Neuschnee sehr gute Verhältnisse, ebenso auf der Südwestalb (Ebingen,Dreifaltigkeitsberg) bei 20 bis 30 cm Schneehöhe.Auf der mittleren und Ostalb nur mäßige Verhältnisse bei 10 cm, günstigstensfalls stellenweise 15 cm Schneehöhe, teilweise verweht. - Zunächst wird sich stellenweise, besonders nachts, kräftiger Frost einstellen, doch ist beständige winterliche Witterung für längere Dauer noch nicht gesichert.

12. Feb. 1938

Verlagsort Böblingen

Wetterkarte

des Reichswetterdienstes, Ausgabeort Stuttgart

Wetterbericht für Württemberg, Baden und Hohenzollern

Verlag: Wetterwarte der Flughafenleitung Stuttgart-Böblingen, Flughafen.
Fernsprecher: Stuttgart 91060, Böblingen 277.
Postscheckkonto: Stuttgart 19180.
Auskünfte und Wirtschaftsberatungen aller Art, auch im Abonnement.

Erscheint werktäglich.

Bezugspreis monatlich RM. 1.40.

Bestellungen nehmen alle Postanstalten und Briefträger entgegen. — Bei unregelmäßiger oder verspäteter Lieferung wende man sich an das Zustellpostamt.

Jahrgang 58 | Samstag, 12. Februar 1938. | Nr. 43.

Zeichenerklärung zur Wetterkarte:

○ wolkenlos	≡ Nebel	◎ Windstille
◔ heiter	⚌ Talnebel	Ostwind 1
◑ halbbedeckt	, Nieseln	Nordwest 3
◕ wolkig	• Regen	Südweststurm 8
● bedeckt	* Schneefall	^ Böenwetter
∞ Dunst	▽ Schauer	↯ Gewitter

Die Pfeile fliegen mit dem Wind. Die Anzahl der halben Querstriche bedeutet die Windstärke in der Beaufort-Skala. Links vom Stationskreis Temperatur in Graden Celsius, rechts (unterstrichen) Niederschlagsmenge der vergangenen Nacht in mm Höhe. Die Zahlen an den Linien gleichen, auf Meereshöhe reduzierten Luftdrucks (Isobaren) bedeuten den Druck in Millibar. 1 Millibar = 3/4 mm Quecksilbersäule.

▲▲▲ Kaltluftfront — in Bodennähe mit Kaltluftcharakter; vom Boden abgehobene Warmluftfront (Okklusion)

▲▲▲ Warmluftfront — in Bodennähe mit Warmluftcharakter

Gebiete mit anhaltendem Niederschlag

Gebiete mit subtropischer Warmluft.

Gebiete mit arktischer Kaltluft.

Ausführliche Erläuterungen siehe besondere Beilagen!

Luftdruckverteilung auf dem Atlantischen Ozean

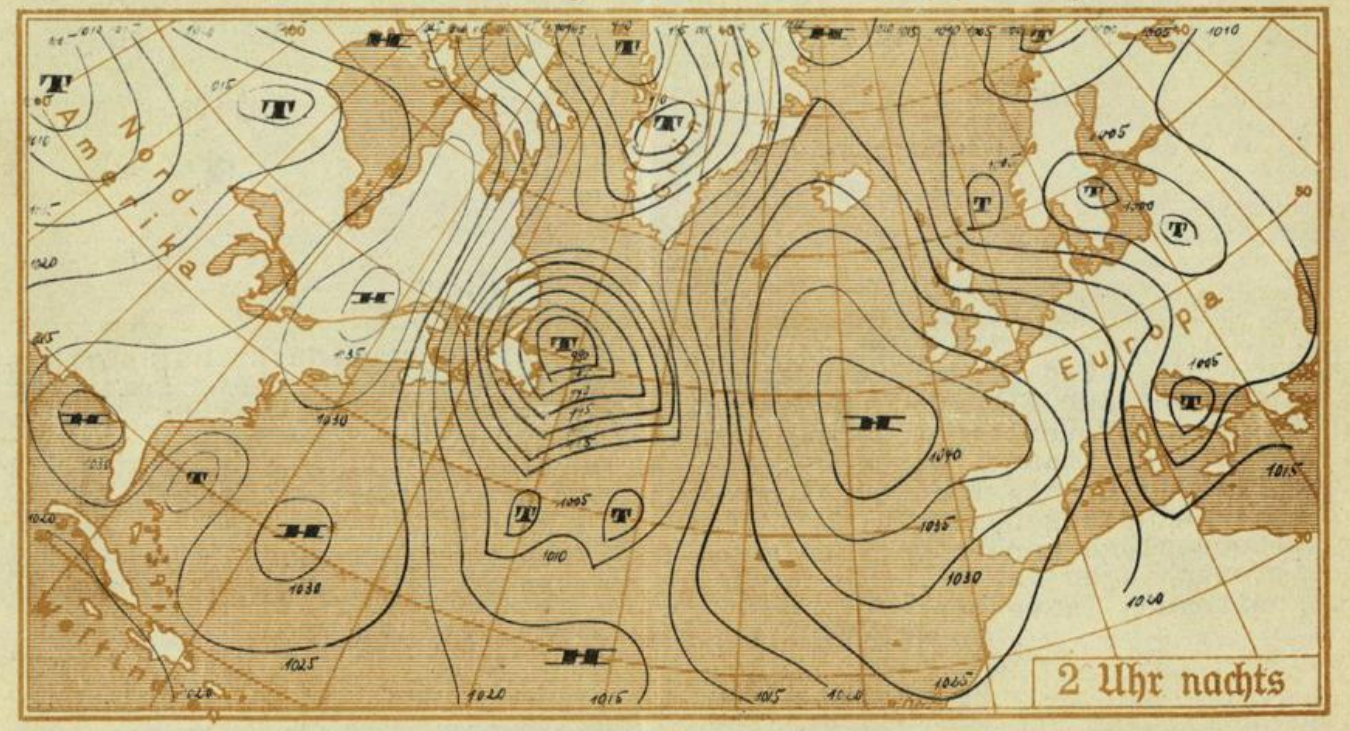

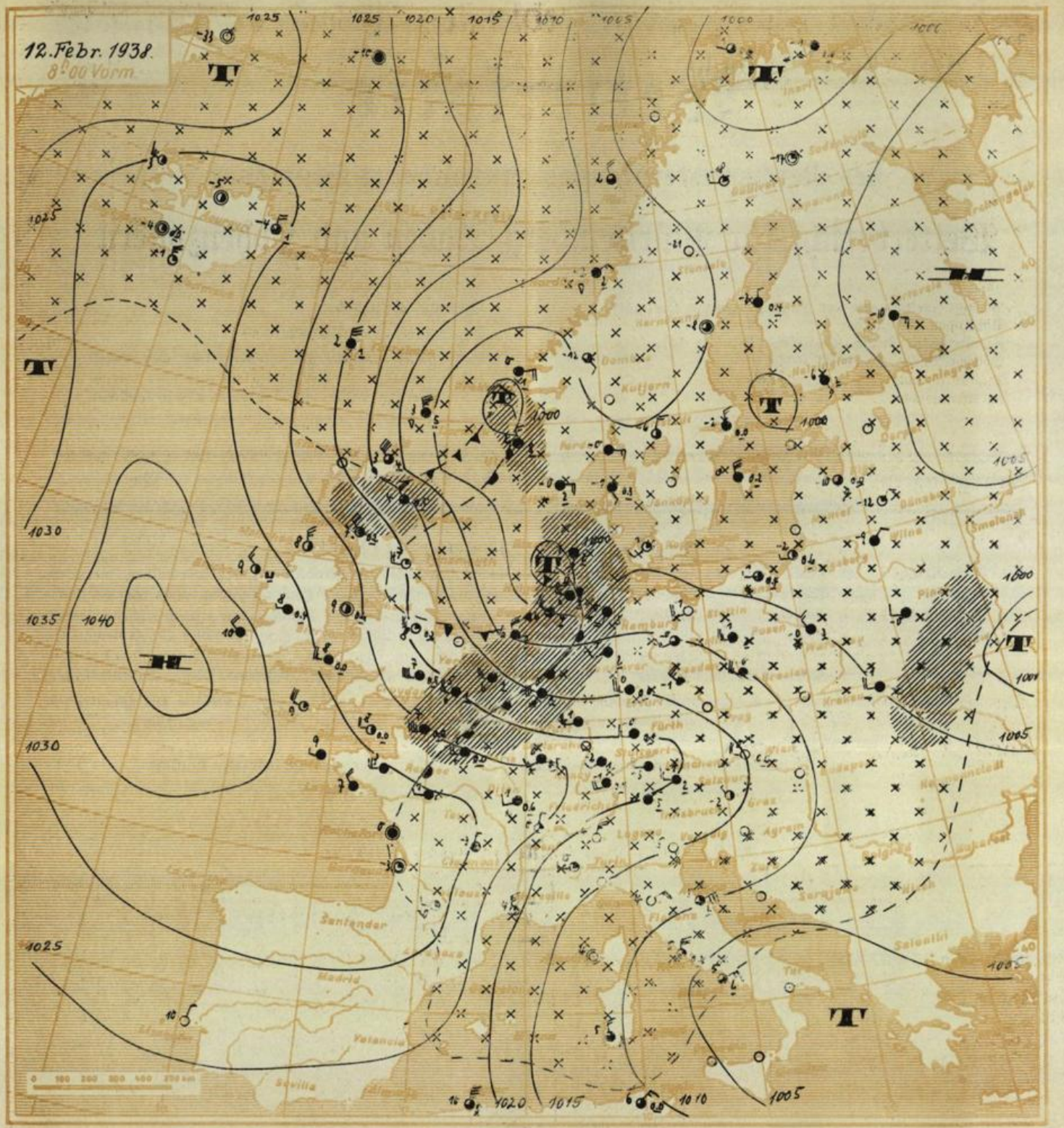

Ausgegeben um 10 Uhr 30 Min.: Nachdem es während der vergangenen Nacht zur Aufheiterung gekommen ist, wird heute die Witterung bereits wieder von einer seit gestern von Island bis zur Elbemündung vorgedrungenen Störung bestimmt, die sich rasch nach SW bzw. SSE verlagert. Unter ihrem Einfluss werden zur Zeit in grosser Höhe mildere Luftmassen herangeführt, was verbreitet Niederschläge meist als Schnee zur Folge hat. Vorübergehend kann sich auch leichte Erwärmung einstellen, doch ist wieder rasche Abkühlung infolge Annäherung von Kaltluft zu erwarten. Die Niederschläge werden in Hochlagen bis 800 m meist als Schnee niedergehen. In tieferen Lagen ist zwischendurch auch Regen möglich, doch kommt es zu keine durchgreifenden Tauwetter.

Voraussichtliche Witterung für W.B.und H. bis Sonntag abend :

Zeitweise stürmisch auffrischende Winde, zwischen SW und NW. Meist bewölkt und weitere Niederschläge, Temperaturen im allgemeinen um Nullgrad oder wenig darüber. Später auch leicht aufheiternd.

Luftmasse : Gealterte maritim arktische Kaltluft.

Wetterkarte des Reichswetterdienstes, Ausgabeort Stuttgart

Wetterbericht vom Samstag, dem 12. Februar 1938.

Änderung des Luftdrucks in den letzten 3 Stunden in ganzen Millibar

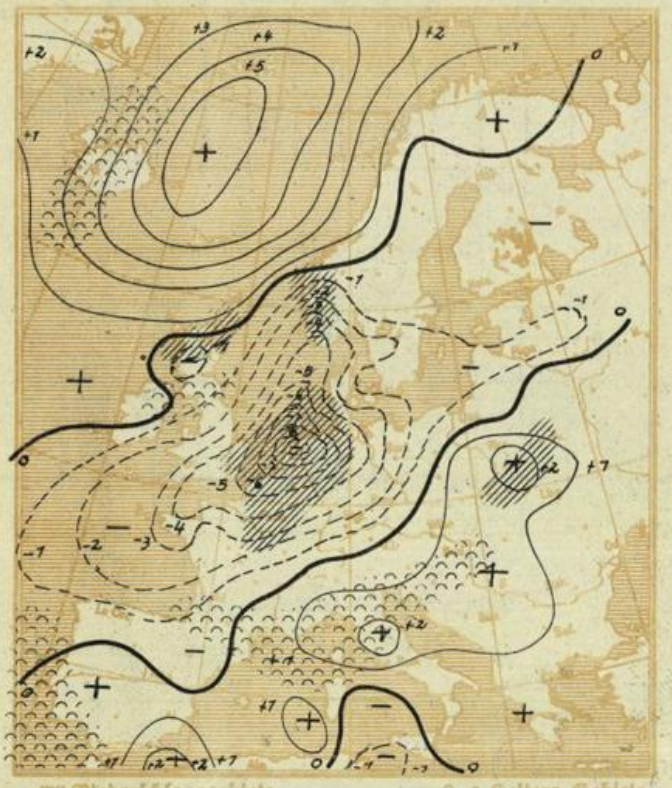

Niederschlagsgebiete Heitere Gebiete

Luftdruckverteilung gestern 19 Uhr

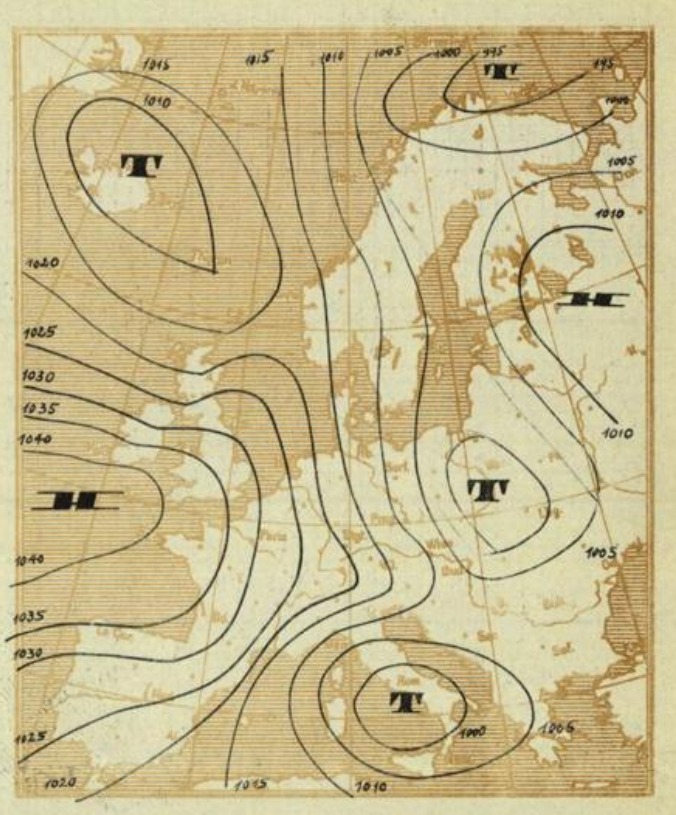

Meldungen von heute morgen 7³⁰ Uhr

	Höhe m über NN	Luftdruck mm	Windrichtung und Stärke	Witterung	Temperatur C° 7 Uhr	Temperatur C° höchste gestern	Temperatur C° tiefste h. nacht	Sonnenscheindauer in Std. gest.	Niederschlag mm	Schneehöhe cm	
Stuttgart *	270	766,8	SW 1	bedeckt	-0,1	+3,0	-0,4	2,3	1,2	-	
Hohenheim	402	728,7	SW 3	bedeckt	-1,8	+2,0	-2,1	1,8	1,7	4	
Heilbronn	176	749,2	NW 4	bedeckt	+0,8	+5,0	-0,3	-	1,1		
Münsingen	720	699,9	W 3	bedeckt	-3,7	-1,0	-4,5	-	10,1	25	
Ravensburg	462	724,9	SW 3	Dunst	-2,6	+5,4	-3,1	0,4	4,4	9	
Friedrichshafen *	400	768,5	SW 4	Schnee	-1	+5	-1	-	1,4	-	
Wildbad Sommerbg.	733	698,9	NW 4	bedeckt	-3,4	-0,6	-4,5	-	8,3	19	
Freudenstadt	667	705,3	NW 3	bedeckt	-3,2	+0,4	-3,2	-	17,2	38	
Dreifaltigkeitsbg.	980	-	SW 2	Schnee	-5,9	-1,0	-6,1	-	6,9	50	
Wertheim	147	-	SW 1	Schnee	+1,0	+5,0	+0,5	ztw	0,8	-	
Königstuhl *	563	764,9	SW 1	Nebel	-3,0	-0,2	-3,2	0,1	2,6	5	
Karlsruhe *	120	765,8	SW 4	Schnee	+1,0	+5	0	-	1,0		
Baden-Baden *	213	767,0	W 3	Schnee	-0,1	+3,3	+0,5	-	4,1	1	
Bad Dürrheim	714	-	E 1	Schnee	-3,6	-1,0	-4,8	4	8,5	20	
St. Blasien	800	-	still	Schnee	-4,0	+3,9	-4,3	-	10,0	50	
Badenweiler *	420	768,6	SE 2	bedeckt	-1,6	+5,6	-1,6	ztw	5,4	15	
Freiburg i. Br. *	265	768,1	WSW 2	Dunst	0		-0		0,2		
Feldberg	1493	635,9	N 3	Schnee	-9,4	-7,0	-9,4		51,3	100	
Säntis	2500	556,9	NW 3	Schnee	-17	-7	-17		22	?	
Zugspitze	2962	521,9	NW 7	Schnee	-21	-18	-21		?	?	

Der Barometerstand ist bei * auf Meereshöhe umgerechnet.

Temperatur und relative Feuchtigkeit in der freien Atmosphäre

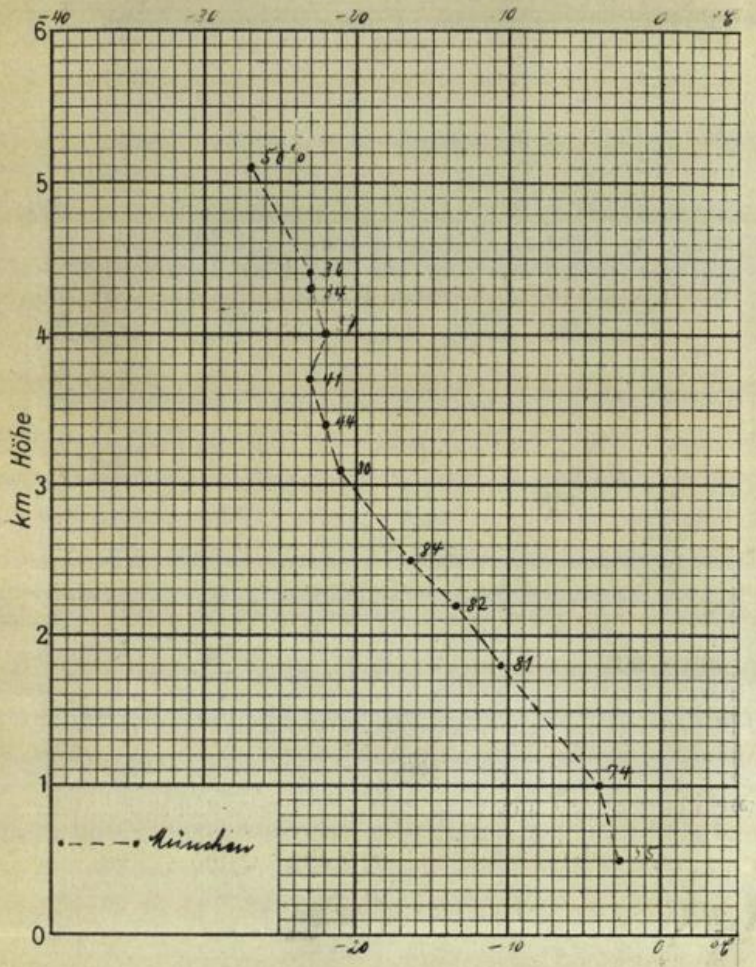

Auf- und Untergang von Sonne und Mond (MEZ.)

am 13 Februar 1938 in Stuttgart:

S.A.:	7 h 37	M.A.:	16 h 33
S.U.:	17 h 39	M.U.:	6 h 34

Luftdruckverlauf in Böblingen (436 m über NN)

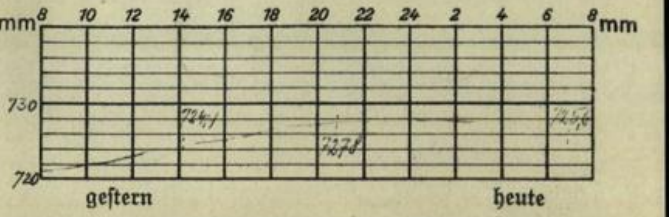

Temperaturverlauf in Böblingen

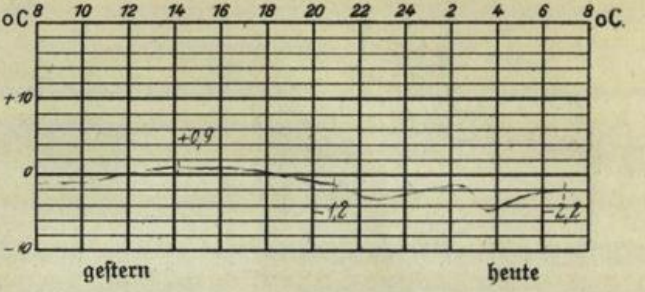

Temperaturtagesmittel gestern in:

	Stuttgart	Böblingen	Karlsruhe
Tagesmittel	+ 1.5	− 0,8	+ 4,3
langjähr. Mittel	+ 2,1	-	+ 1,9
Abweichung	− 0,6	-	+ 2,4

Höhenwindmessungen in km/h

Zeit	Böblingen	Friedrichshafen		Böblingen	Friedrichshafen
Boden			3000 m		
500 m			3500 m		
1000 m			4000 m		
1500 m			4500 m		
2000 m			5000 m		
2500 m			6000 m		

Rheinwasserstände in cm:

	Heute 8 Uhr	Ändrg seit gestern
Waldshut	226	− 7
Rheinfelden	220	+ 1
Breisach	117	+ 8
Kehl	248	+ 4
Maxau	422	+ 13
Mannheim	348	+ 38
Caub	243	+ 12

13. Feb. 1938

Verlagsort Böblingen

Wetterkarte

des Reichswetterdienstes, Ausgabeort Stuttgart

Wetterbericht für Württemberg, Baden und Hohenzollern

Verlag: Wetterwarte der Flughafenleitung Stuttgart-Böblingen, Flughafen.
Fernsprecher: Stuttgart 91060, Böblingen 277.
Postscheckkonto: Stuttgart 19180.
Auskünfte und Wirtschaftsberatungen aller Art, auch im Abonnement.

Erscheint werktäglich.

Bezugspreis monatlich RM. 1.40.

Bestellungen nehmen alle Postanstalten und Briefträger entgegen. — Bei unregelmäßiger oder verspäteter Lieferung wende man sich an das Zustellpostamt.

Jahrgang 58 | Sonntag, 13. Februar 1938. | Nr. 44

Zeichenerklärung zur Wetterkarte:

○ wolkenlos	≡ Nebel	◎ Windstille
◔ heiter	═ Talnebel	Ostwind 1
◑ halbbedeckt	, Nieseln	Nordwest 3
◕ wolkig	• Regen	Südweststurm 8
● bedeckt	* Schneefall	Böenwetter
∞ Dunst	▽ Schauer	Gewitter

Die Pfeile fliegen mit dem Wind. Die Anzahl der halben Querstriche bedeutet die Windstärke in der Beaufort-Skala. Links vom Stationskreis Temperatur in Graden Celsius, rechts (unterstrichen) Niederschlagsmenge der vergangenen Nacht in mm Höhe. Die Zahlen an den Linien gleichen, auf Meereshöhe reduzierten Luftdrucks (Isobaren) bedeuten den Druck in Millibar. 1 Millibar = 3/4 mm Quecksilbersäule.

▲▲▲ Kaltluftfront

▲▲▲ in Bodennähe mit Kaltluftcharakter
▲▲▲ vom Boden abgehobene Warmluftfront (Okklusion)
▲▲▲ in Bodennähe mit Warmluftcharakter

▲▲▲ Warmluftfront

Gebiete mit anhaltendem Niederschlag

Gebiete mit subtropischer Warmluft.

Gebiete mit arktischer Kaltluft.

Ausführliche Erläuterungen siehe besondere Beilagen!

Luftdruckverteilung auf dem Atlantischen Ozean.

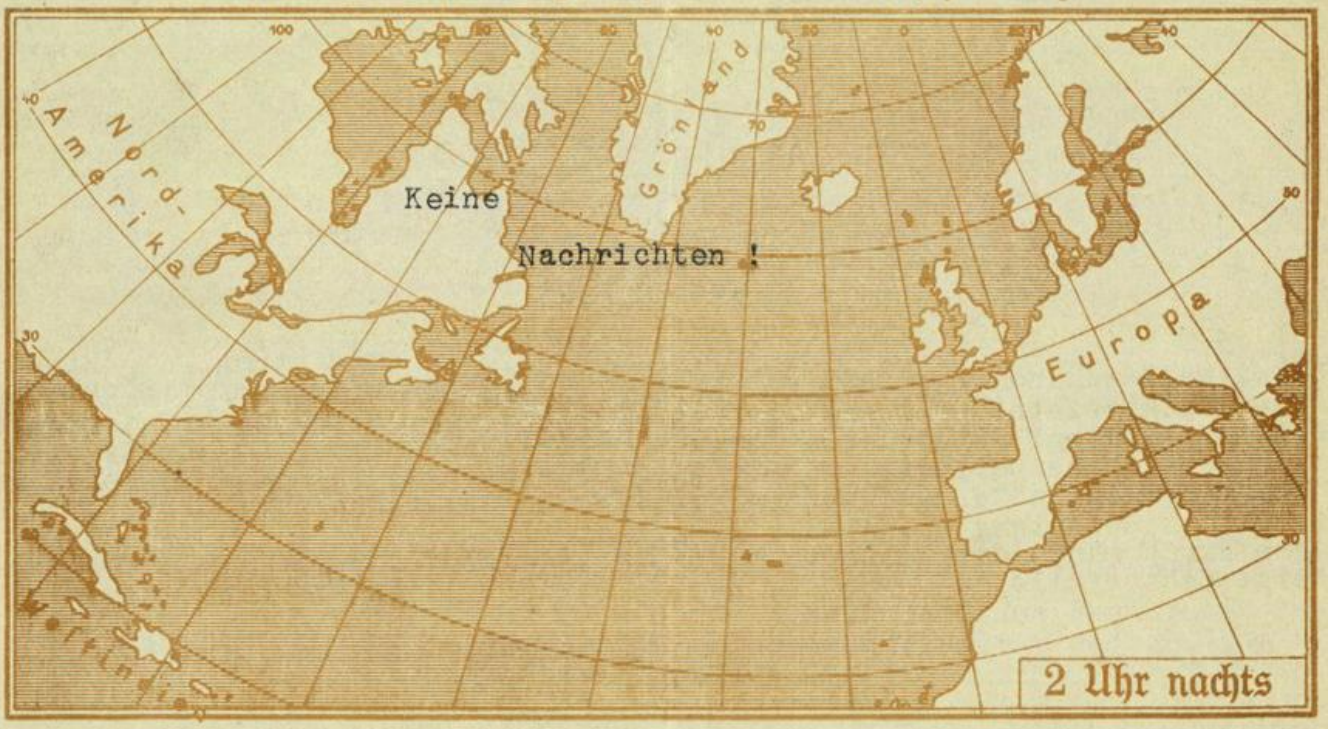

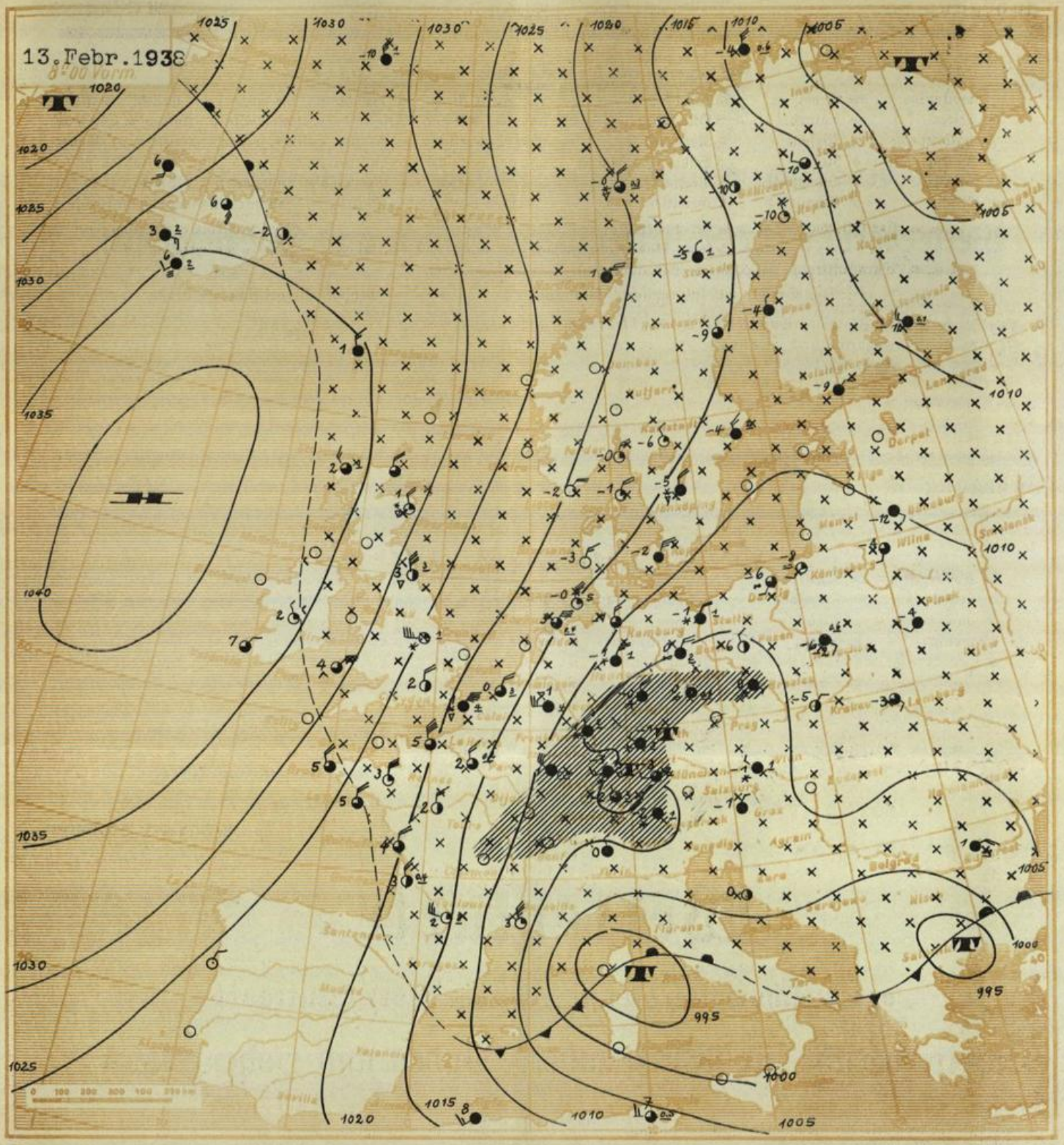

Ausgegeben um 10 Uhr 30 Min.:

Luftmassen verschiedenen Ursprungs strömten gestern nach Deutschland und verursachten verbreitet ergiebige Schneefälle. Der Kern des Tiefdruckgebietes, das sich gestern schnell von Island nach Südosten verlagert hatte, liegt jetzt über Böhmen und füllt sich langsam auf..Ein kräftiger über dem westlichen Mittelmeer gelegener Sturmwirbel, in dessen Bereich es mit dem Einbruch kalter Luftmassen vielfach zu Gewittern kam, wird für unser Gebiet keine Bedeutung erlangen. Bei uns stellt sich jetzt vielmehr eine leichte Beruhigung der Wetterlage ein. Jedoch sind vorerst immer noch vereinzelte Schneefälle zu erwarten, da die Zufuhr kalter Meersluft aus nördlichen Richtungen anhalten wird.-

Luftmasse: Am Boden maritime arktische Kaltluft,
in der Höhe Übergang zu mG_AK .

/ Koch.

Wetterkarte des Reichswetterdienstes, Ausgabeort Stuttgart

Wetterbericht vom Sonntag, dem 13. Februar 1938.

Änderung des Luftdrucks in den letzten 3 Stunden in ganzen Millibar

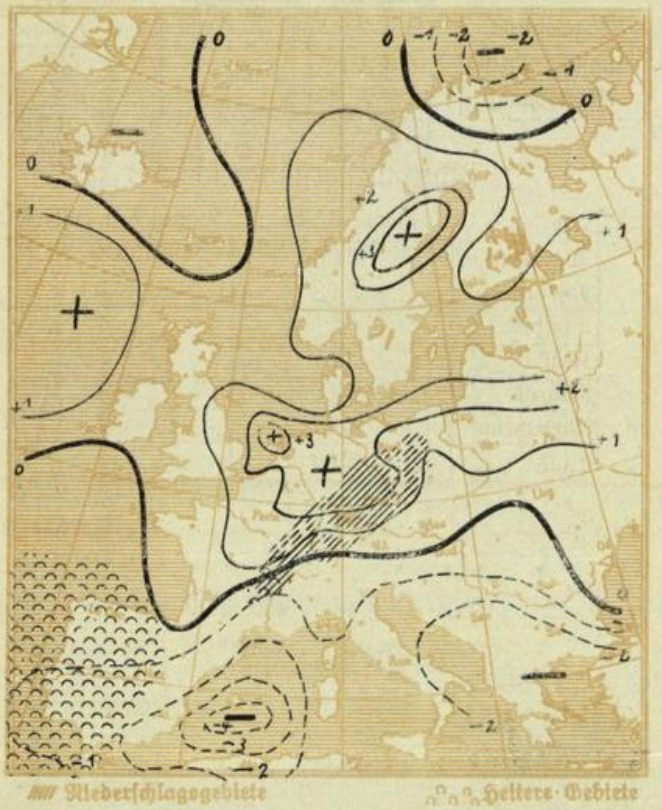

Luftdruckverteilung gestern 19 Uhr

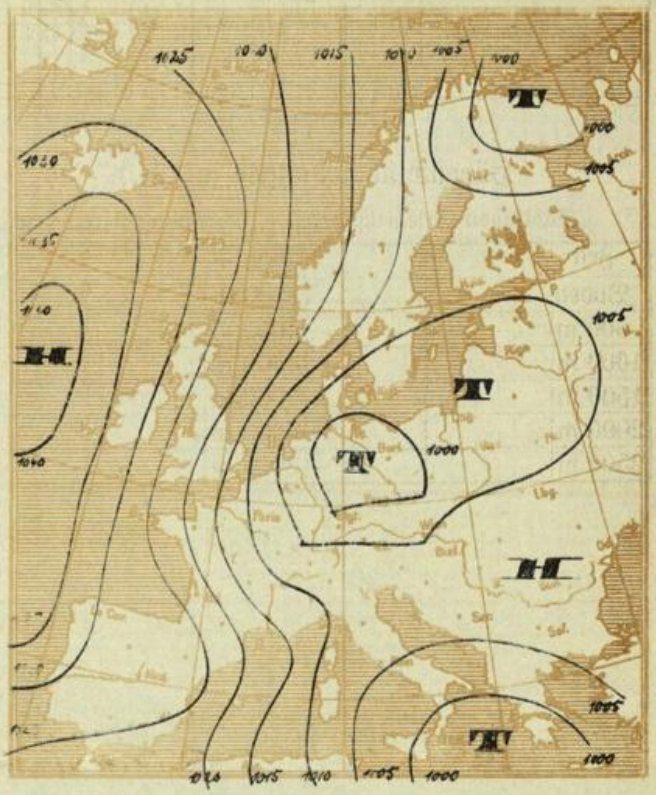

Meldungen von heute morgen 7³⁰ Uhr

	Höhe m über NN	Luftdruck mm	Windrichtung und Stärke	Witterung	Temperatur C° 7 Uhr	Temperatur C° höchste gestern	Temperatur C° tiefste n. nacht	Sonnenscheindauer in Std. gest.	Niederschlag mm	Schneehöhe cm	
Stuttgart *	270	753,0	still	bedeckt	-0,8	+1,7	-0,5	--	8,4	10	
Hohenheim	402	715,9	SW 1	bedeckt	-2,8	+0,9	-3,5	-	5,0	11	
Heilbronn	176	735,7	S 2	Schnee	+0,6	+2,0	-0,1	-	14,3	7	
Mürsingen	720	687,8	W 2	bewölkt	-4,1	-1,4	-4,8	-	14,0	40	
Ravensburg	462	711,9	SW 2	bedeckt	-2,6	-0,5	-3,3	-	8,0	18	
Friedrichshafen *	400	754,7	NNW 1	fast bed	-2	+3	-2		6	?	
Wildbad Sommerbg.	733	686,7	W 5	bedeckt	-2,8	-0,8	-3,5	-	21,9	40	
Freudenstadt	667	693,3	NW 1	Schnee	-2,5	-1,2	-4,5	-	31,6	34	
Dreifaltigkeitsbg.	980	-	W 1	Schnee	-5,0	-3,5	-5,8	-		50	
Wertheim	147	-	NE 2	Schnee	+0,8	+4,5	-0,3	-	10,1	10	
Königstuhl *	563	752,7	NW 1	Schnee	-1,8	-1,2	-2,6	-	37,0	42	
Karlsruhe *	120	753,1	NNW 1	Schnee	+1	+3	0	-	1,6		
Baden-Baden *	213	753,7	SW 1	Schnee	+0,2	+1,2	-0,4	-	12,6	11	
Bad Dürrheim	714	-									
St Blasien	800	-	still	bewölkt	-4,1	-2,0	-5,2	-	22,0	80	
Badenweiler *	420	753,9	SW 2	bedeckt	-1,0	-0,4	-1,0	-	9,0	25	
Freiburg i. Br. *	265	-									
Feldberg	1493	624,6	WNW 3	Nebel	-7,8	-7	-8,5	-	5,4	120	
Säntis	2500	547,7	WNW 2	Schnee	-15	-8	-15		19	?	
Zugspitze	2962	514,7	WNW 2	Schnee	-19	-19	-19		?	?	

Der Barometerstand ist bei * auf Meereshöhe umgerechnet

Temperatur und relative Feuchtigkeit in der freien Atmosphäre

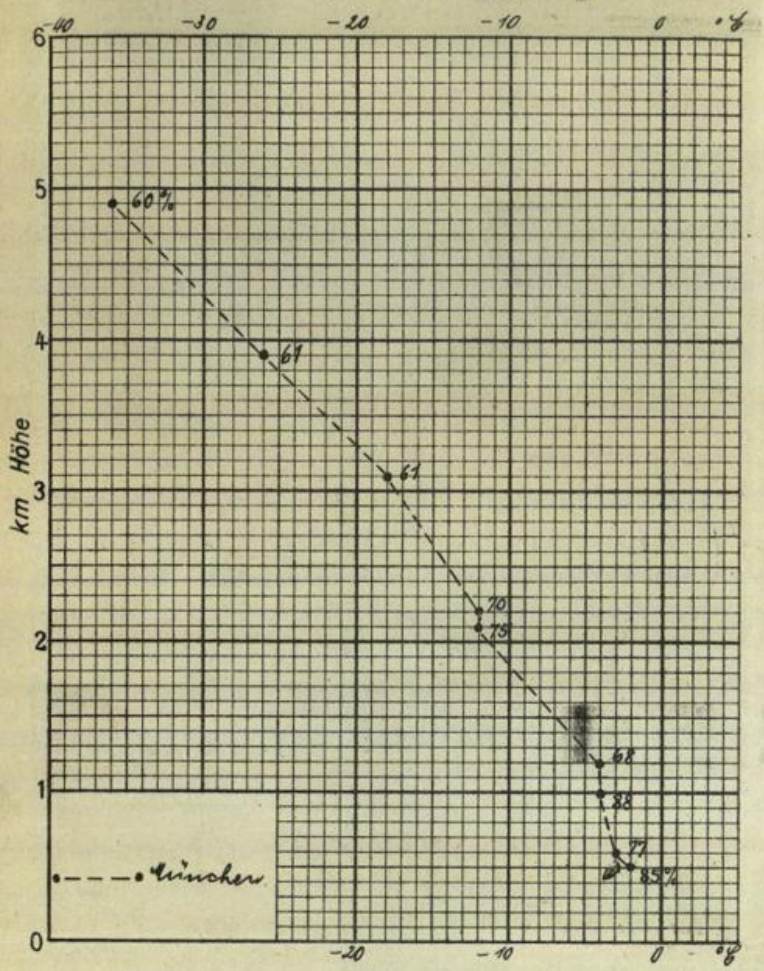

Auf- und Untergang von Sonne und Mond (MEZ.) am 14. Februar 1938 in Stuttgart:

S.A.:	7 h 35	M.A.:	17 h 52
S.U.:	17 h 41	M.U.:	6 h 56

Luftdruckverlauf in Böblingen (436 m über NN)



Temperaturverlauf in Böblingen

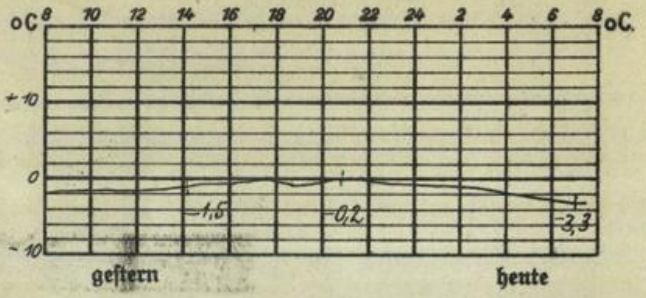

Temperaturtagesmittel gestern in:

	Stuttgart	Böblingen	Karlsruhe
Tagesmittel	+ 0,7	− 1,0	+ 1,0
langjähr. Mittel	+ 2,2	.	+ 1,3
Abweichung	− 1,5	.	− 0,3

Höhenwindmessungen in km/h

Zeit	Böblingen	Friedrichshafen		Böblingen	Friedrichshafen
Boden			3000 m		
500 m			3500 m		
1000 m			4000 m		
1500 m			4500 m		
2000 m			5000 m		
2500 m			6000 m		

Rheinwasserstände in cm:

	Heute 8 Uhr	Ändrg seit gestern
Waldshut	228	+ 2
Rheinfelden	212	− 8
Breisach	114	− 3
Kehl	247	− 1
Maxau	420	− 2
Mannheim	355	+ 7
Caub	261	+ 18

14. Feb. 1938

Verlagsort Böblingen

Wetterkarte

des Reichswetterdienstes, Ausgabeort Stuttgart

Wetterbericht für Württemberg, Baden und Hohenzollern

Verlag: Wetterwarte der Flughafenleitung Stuttgart-Böblingen, Flughafen.
Fernsprecher: Stuttgart 91060, Böblingen 277.
Postscheckkonto: Stuttgart 19180.
Auskünfte und Wirtschaftsberatungen aller Art, auch im Abonnement.

Erscheint werktäglich.

Bezugspreis monatlich RM. 1.40.

Bestellungen nehmen alle Postanstalten und Briefträger entgegen. — Bei unregelmäßiger oder verspäteter Lieferung wende man sich an das Zustellpostamt.

Jahrgang 58 | Montag, 14. Februar 1938. | Nr. 45

Zeichenerklärung zur Wetterkarte:

○ wolkenlos	≡ Nebel	◎ Windstille
◔ heiter	= Talnebel	Ostwind 1
◑ halbbedeckt	, Nieseln	Nordwest 3
◕ wolkig	• Regen	Südweststurm 8
● bedeckt	* Schneefall	^ Böenwetter
∞ Dunst	▽ Schauer	↯ Gewitter

Die Pfeile fliegen mit dem Wind. Die Anzahl der halben Querstriche bedeutet die Windstärke in der Beaufort-Skala. Links vom Stationskreis Temperatur in Graden Celsius, rechts (unterstrichen) Niederschlagsmenge der vergangenen Nacht in mm Höhe. Die Zahlen an den Linien gleichen, auf Meereshöhe reduzierten Luftdrucks (Isobaren) bedeuten den Druck in Millibar. 1 Millibar = 3/4 mm Quecksilbersäule.

▲▲▲ Kaltluftfront

in Bodennähe mit Kaltluftcharakter
vom Boden abgehobene Warmluftfront (Okklusion)
in Bodennähe mit Warmluftcharakter

▲▲▲ Warmluftfront

Gebiete mit anhaltendem Niederschlag

Gebiete mit subtropischer Warmluft.

Gebiete mit arktischer Kaltluft.

Ausführliche Erläuterungen siehe besondere Beilagen!

Luftdruckverteilung auf dem Atlantischen Ozean.

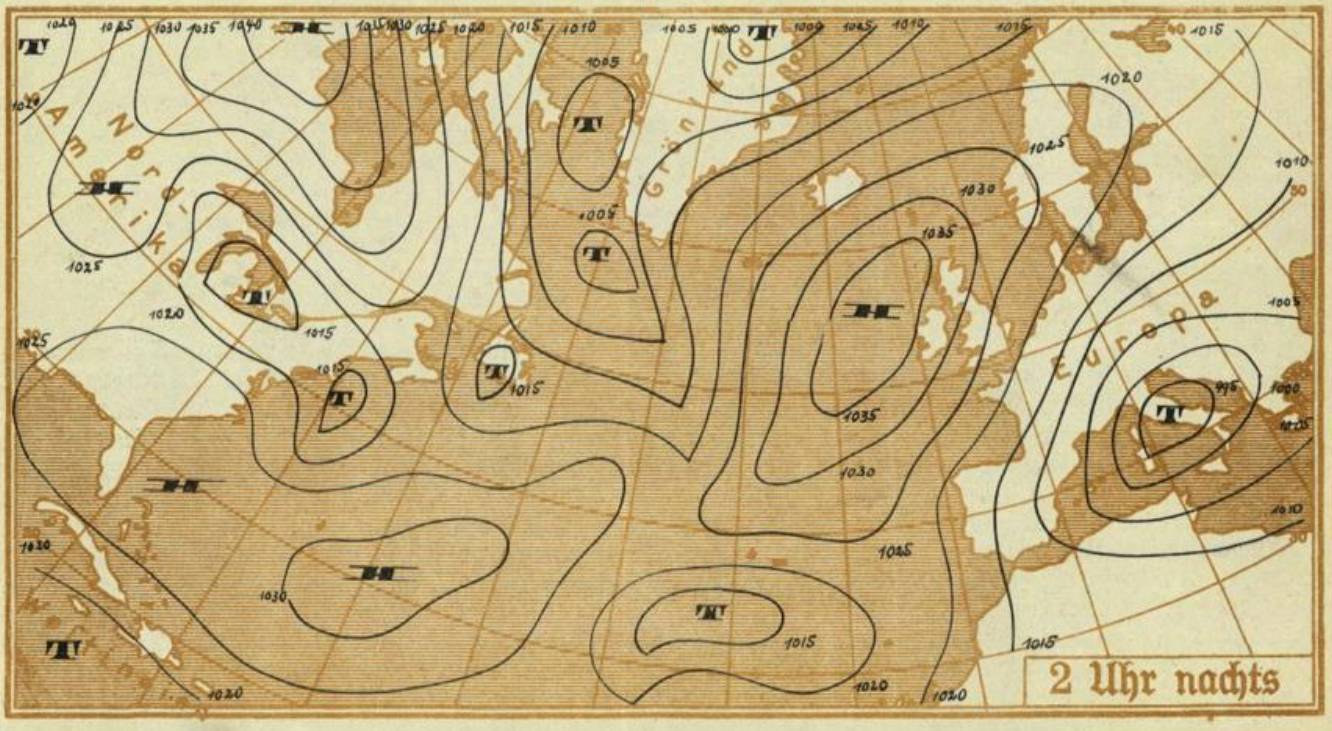

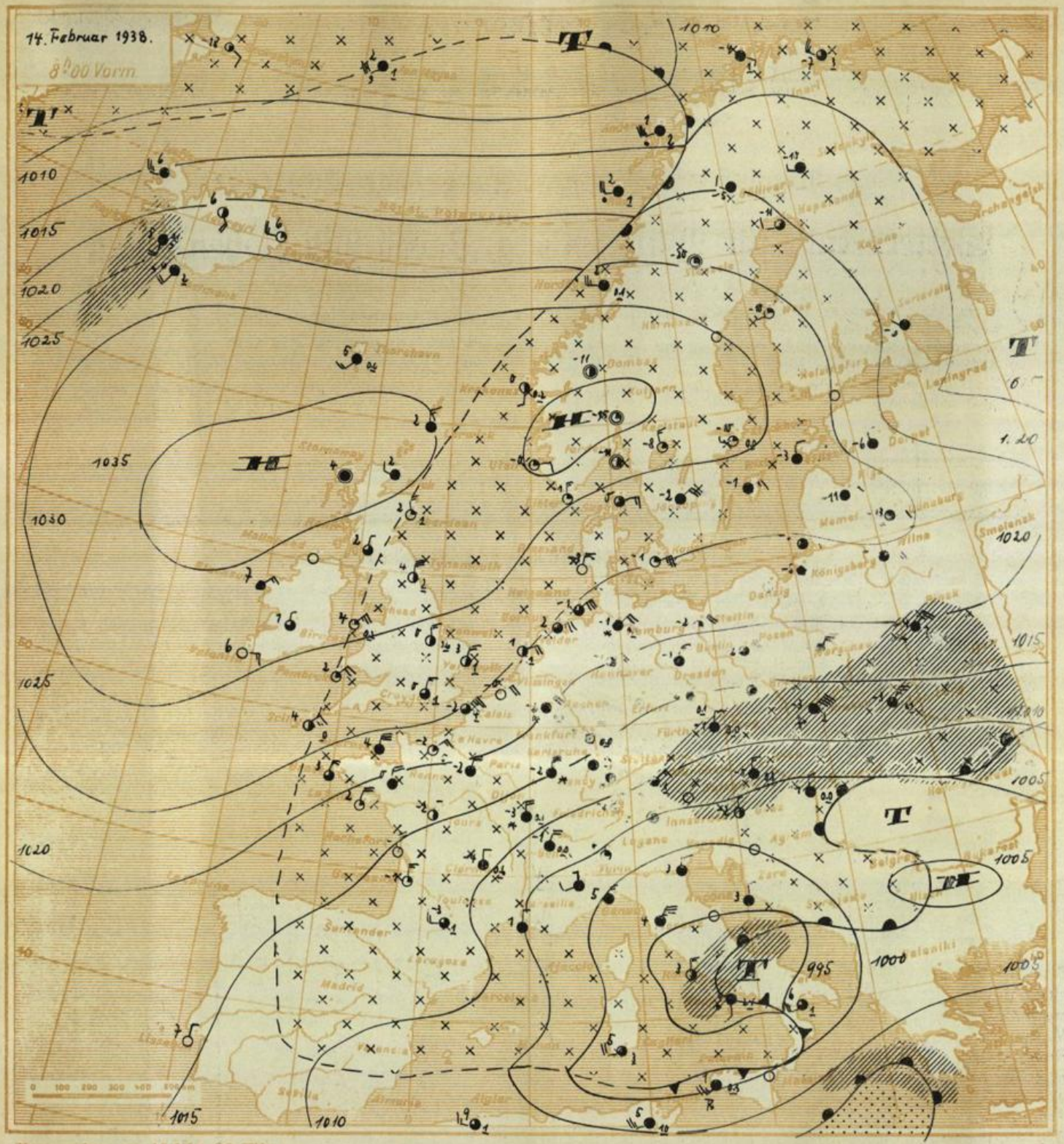

Ausgegeben um 10 Uhr 30 Min.:

Die am Samstag über der Nordsee gelegenen Störungen haben sich teils über Frankreich nach dem Mittelmeer, teils in südöstlicher Richtung verlagert. Zunächst gelangten feuchte, mäßig kalte Luftmassen zu uns, denen rasch kältere, aus dem Polargebiet stammende Luftmassen folgten. Dabei ist es zu verbreiteten und zum Teil sehr ergiebigen Niederschlägen gekommen, die meist als Schnee niedergegangen sind. So liegt zur Zeit fast in unserm ganzen Gebiet eine Schneedecke von mindestens 10 - 15 cm, die auf der Albhochfläche stellenweise mehr als 50 cm erreicht. Gleichzeitig hat die seither sehr unbeständige Witterung eine wesentliche Änderung erfahren. Infolge Aufbau eines Hochdruckgebietes über Nordeuropa ist Mitteleuropa von der Zufuhr maritimer Luftmassen abgeschnitten. Bei Winden um Nord bis Nordost kann mit Fortdauer der winterlichen Witterung gerechnet werden. Dabei sind hauptsächlich im Osten immer noch leichte Schneefälle möglich. Die Temperaturen werden einen langsamen Rückgang erfahren.-

Voraussichtliche Witterung für W., B. und H. bis Dienstag abend:

Winde um Nordost. Vorwiegend bewölkt und besonders im Osten weitere, voraussichtlich aber leichte Schneefälle. Bei langsam zurückgehenden Temperaturen Frostwetter.-

Luftmasse: Etwas gealterte, kontinentalen Charakter annehmende arktische

Wetterkarte des Reichswetterdienstes, Ausgabeort Stuttgart

Wetterbericht vom Montag, dem 14. Februar 1938.

Änderung des Luftdrucks in den letzten 3 Stunden in ganzen Millibar

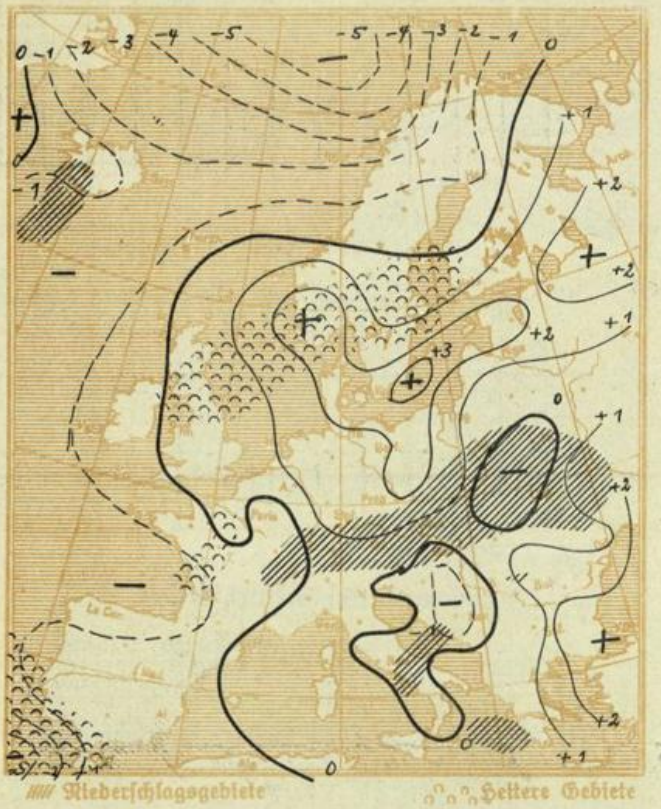

Luftdruckverteilung gestern 18 Uhr

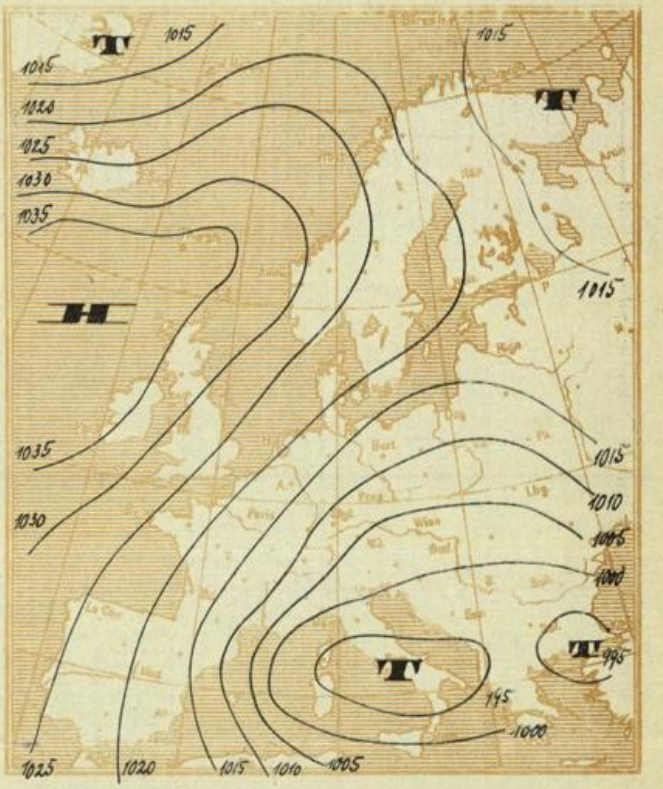

Meldungen von heute morgen 7³⁰ Uhr

	Höhe m über NN	Luftdruck mm	Windrichtung und Stärke	Witterung	Temperatur C° 7 Uhr	Temperatur C° höchste gestern	Temperatur C° tiefste h. nacht	Sonnenscheindauer in Std. gest.	Niederschlag mm	Schneehöhe cm	
Stuttgart *	270	758,9	NE 2	bedeckt	-1,5	+1,4	-2,2	–	9,4	20	
Hohenheim	402	720,6	N 4	bedeckt	-2,8	+0,6	-3,0	–	10,0	20	
Heilbronn	176	742,2	NE 3	bedeckt	-1,2	+1,6	-1,5	–	12,2	17	
Münsingen	720	691,2	NE 3	bedeckt	-4,0	-1,6	-5,3	–	6,0	42	
Ravensburg	462	713,7	SW 4	Dunst	-2,3	+0,5	-3,1	–	0,8	16	
Friedrichshafen *	400	756,7	NNE 3	Schnee	-2	+3	-3	–	3,6	?	
Wildbad Sommerbg.	733	691,2	NE 3	bedeckt	-4,5	-1,7	-6,0	–	14,3	62	
Freudenstadt	667	696,7	E 1	bedeckt	-4,4	-1,0	-5,3	–	4,1	37	
Dreifaltigkeitsbg.	980	668,1	E 1	Schnee	-6,2	-3,7	-6,8	–	7,4	60	
Wertheim	147	–	NE 2	halbbed.	-0,8	+3,4	+1,4	–	3,5	10	
Königstuhl *	563	759,3	NE 1	bewölkt	-4,8	-1,5	-4,8	–	2,8	42	
Karlsruhe *	120	759,3	NE 2	Schnee	-1	+1	-2	–	1,2	20	
Baden-Baden *	213	758,4	NE 1	Schnee	-1,6	+0,2	-2,5	–	18,4	32	
Bad Dürrheim	714	–	N 1	Schnee	-4,0	-1,0	-6,0	–	7,2	25	
St. Blasien	800	–	W 1	bewölkt	-4,6	-1,3	-5,5	1,6	1,1	85	
Badenweiler *	420	756,8	NW 2	Schnee	-4,0	0,0	-4,2	–	16,8	43	
~~Freiburg i. Br. *~~	~~265~~										
Feldberg	1493	652,7	E 2	Nebel	-10,2	-8	-11,0	–	17,0	140	
Säntis	2500	547,9	NE 4	Schnee	-17		-17				
Zugspitze	2962	515,1	N 3	Schnee	-18	-17	-19				

Der Barometerstand ist bei * auf Meereshöhe umgerechnet.

Temperatur und relative Feuchtigkeit in der freien Atmosphäre

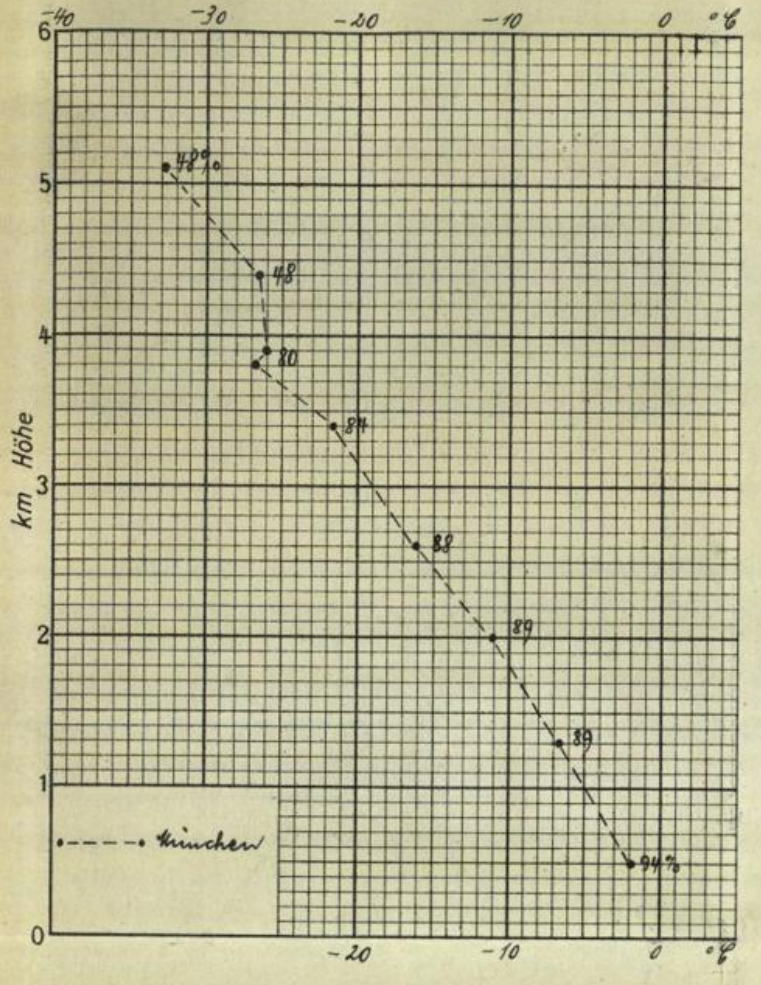

Höhenwindmessungen in km/h

	Böblingen	Friedrichshafen		Böblingen	Friedrichshafen
Zeit			3000 m		
Boden			3500 m		
500 m			4000 m		
1000 m			4500 m		
1500 m			5000 m		
2000 m			5500 m		
2500 m			6000 m		

Auf- und Untergang von Sonne und Mond (MEZ.)

am 15. Februar 1938 in Stuttgart:

S.A.:	7 h 33	M.A.:	19 h 09
S.U.:	17 h 43	M.U.:	7 h 24

Luftdruckverlauf in Böblingen (436 m über NN)



Temperaturverlauf in Böblingen

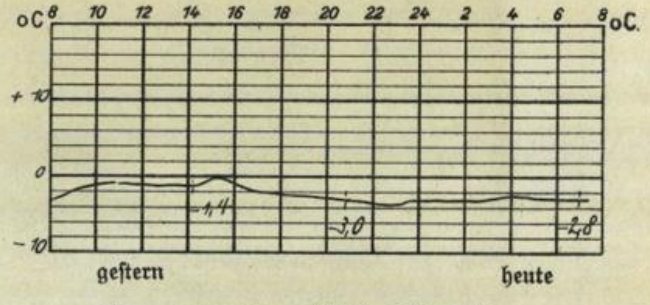

Temperaturtagesmittel gestern in:

	Stuttgart	Böblingen	Karlsruhe
Tagesmittel	− 1,2	−2,7	+ 0,6
langjähr. Mittel	+ 2,2	-	+ 1,6
Abweichung	− 3,4	-	− 0,9

Rheinwasserstände in cm:

	Heute 8 Uhr	Ändrg seit gestern
Waldshut	224	− 4
Rheinfelden	211	− 1
Breisach	161	− 13
Kehl	239	− 8
Maxau	419	− 1
Mannheim	344	− 11
Caub	264	+ 3

15. Feb. 1938
Verlagsort Böblingen

Wetterkarte

des Reichswetterdienstes, Ausgabeort Stuttgart

Wetterbericht für Württemberg, Baden und Hohenzollern

Verlag: Wetterwarte der Flughafenleitung Stuttgart-Böblingen, Flughafen.
Fernsprecher: Stuttgart 91060, Böblingen 277.
Postscheckkonto: Stuttgart 19180.
Auskünfte und Wirtschaftsberatungen aller Art, auch im Abonnement.

Erscheint werktäglich.

Bezugspreis monatlich RM. 1.40.

Bestellungen nehmen alle Postanstalten und Briefträger entgegen. — Bei unregelmäßiger oder verspäteter Lieferung wende man sich an das Zustellpostamt.

Jahrgang 58 Dienstag, 15. Februar 1938. **Nr.** 46.

Zeichenerklärung zur Wetterkarte:

○ wolkenlos	≡ Nebel	◎ Windstille	Die Pfeile fliegen mit dem Wind. Die Anzahl der halben Querstriche
◔ heiter	⁼ Talnebel	Ostwind 1	bedeutet die Windstärke in der Beaufort-Skala. Links vom Stations-
◑ halbbedeckt	, Rieseln	Nordwest 3	kreis Temperatur in Graden Celsius, rechts (unterstrichen) Nieder-
◕ wolkig	• Regen	Südweststurm 8	schlagsmenge der vergangenen Nacht in mm Höhe. Die Zahlen an den
● bedeckt	* Schneefall	Böenwetter	Linien gleichen, auf Meereshöhe reduzierten Luftdrucks (Isobaren)
∞ Dunst	▽ Schauer	Gewitter	bedeuten den Druck in Millibar. 1 Millibar = 3/4 mm Quecksilbersäule.

Kaltluftfront — in Bodennähe mit Kaltluftcharakter
vom Boden abgehobene Warmluftfront (Okklusion)
Warmluftfront — in Bodennähe mit Warmluftcharakter

Gebiete mit anhaltendem Niederschlag

Gebiete mit subtropischer Warmluft.

Gebiete mit arktischer Kaltluft.

Ausführliche Erläuterungen siehe besondere Beilagen!

Luftdruckverteilung auf dem Atlantischen Ozean.

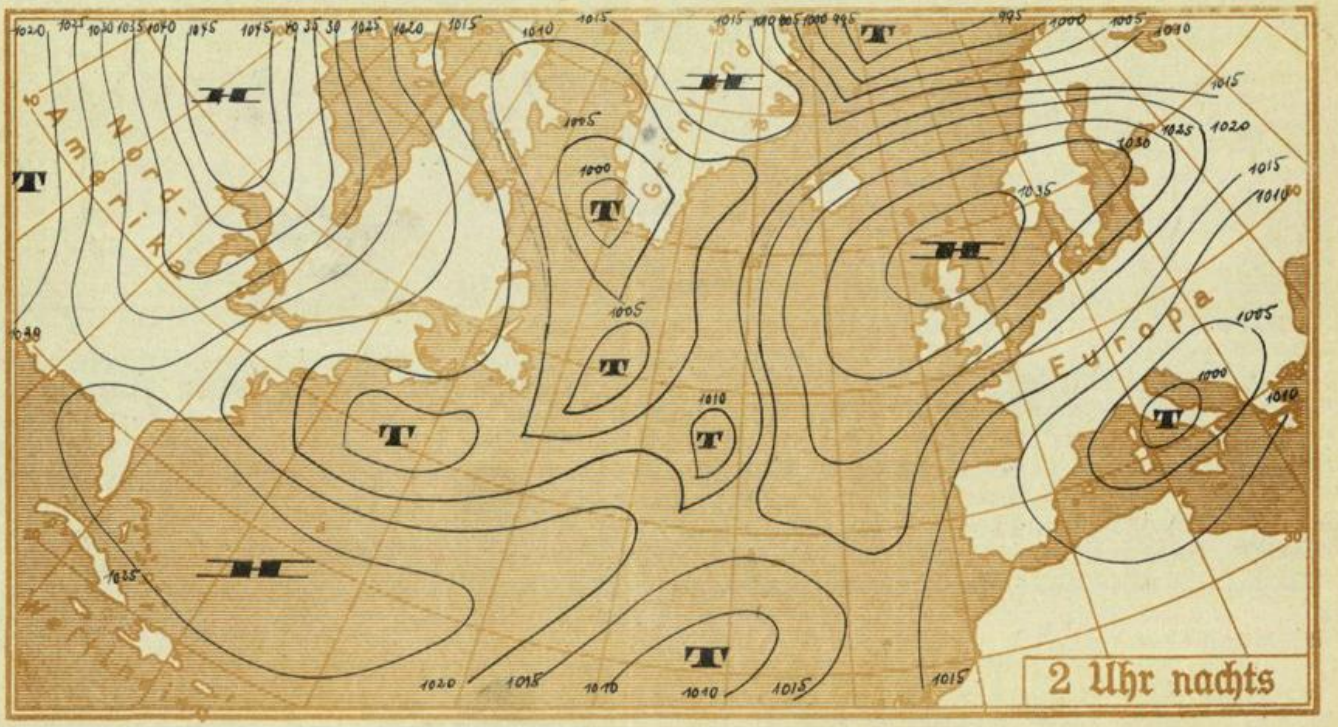

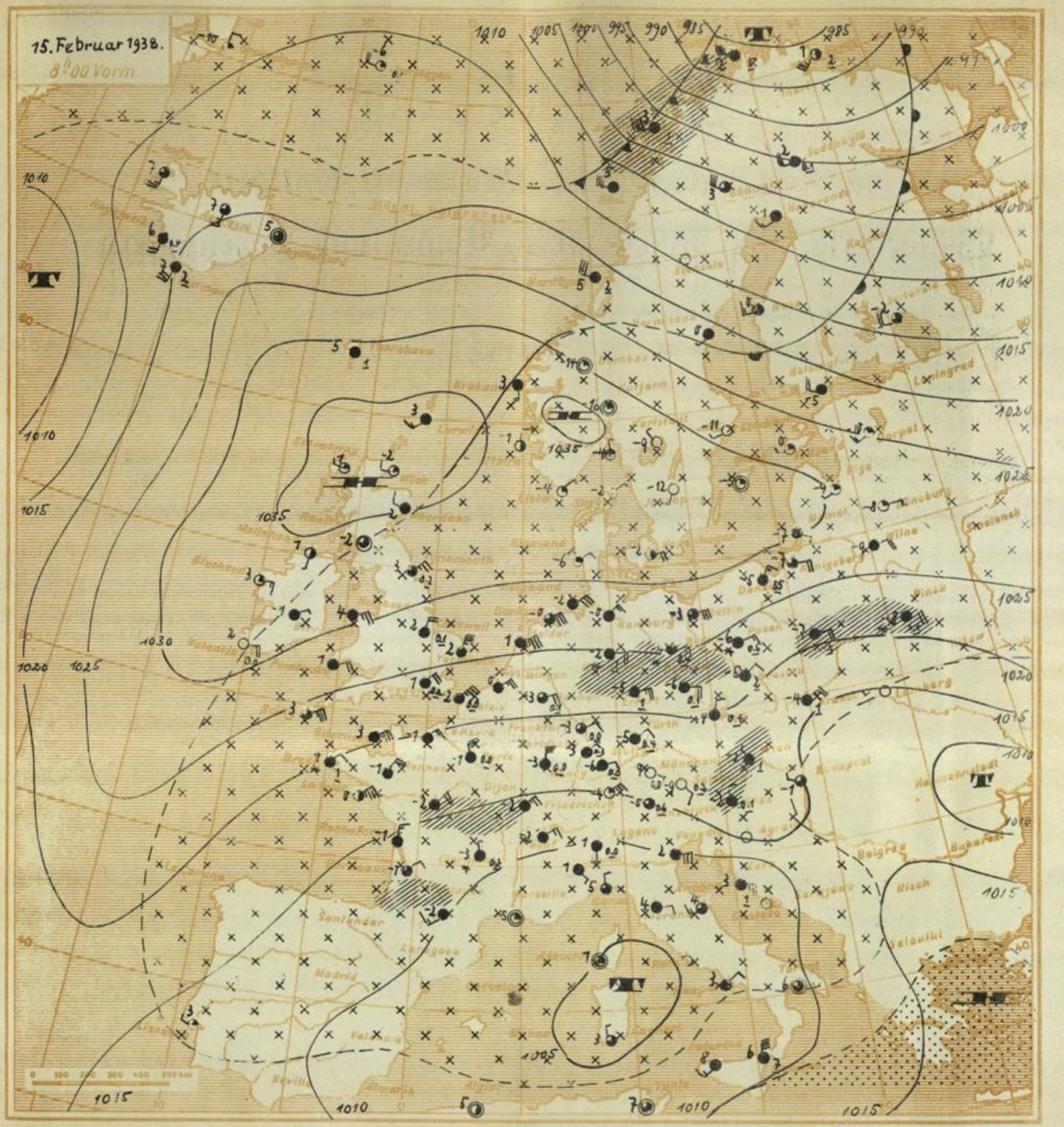

Ausgegeben um 10 Uhr 30 Min.:

Die Druckverteilung ist gekennzeichnet durch ein mit seiner Kammlinie von den britischen Inseln nach der Ostsee sich erstreckendes Hochdruckgebiet. Während sich über Nordeuropa, vor allem in der Höhe die Zufuhr milderer Luftmassen bemerkbar macht, dauert für unser Gebiet bei östlichen bis nordöstlichen Winden die winterliche, aber nicht ganz beständige Witterung an. Es ist damit zu rechnen, dass sich von Zeit zu Zeit kleinere Störungen der Druckverteilung bemerkbar machen, die auch zu leichten Schneefällen Anlass geben. Zwischendurch wird sich auch Aufheiterung einstellen. Der Frost wird sich in mässigen Grenzen halten.

Voraussichtliche Witterung für W.B. und H. bis Mittwoch abend :

Bei Winden um Ost bis Nordost Fortdauerder winterlichen aber nicht ganz beständigen Witterung. Immer noch leichte Schneefälle möglich. Zwischendurch aber auch aufheiternd. Mässiger Frost.

Luftmassen : Gealterte usprünglich arktische Meeres-
kaltluft. Kontinentaler Charakter annehmend.

Ne.

Wetterkarte des Reichswetterdienstes, Ausgabeort Stuttgart

Wetterbericht vom Dienstag, **dem** 15. Februar **1938.**

Änderung des Luftdrucks
in den letzten 3 Stunden in ganzen Millibar

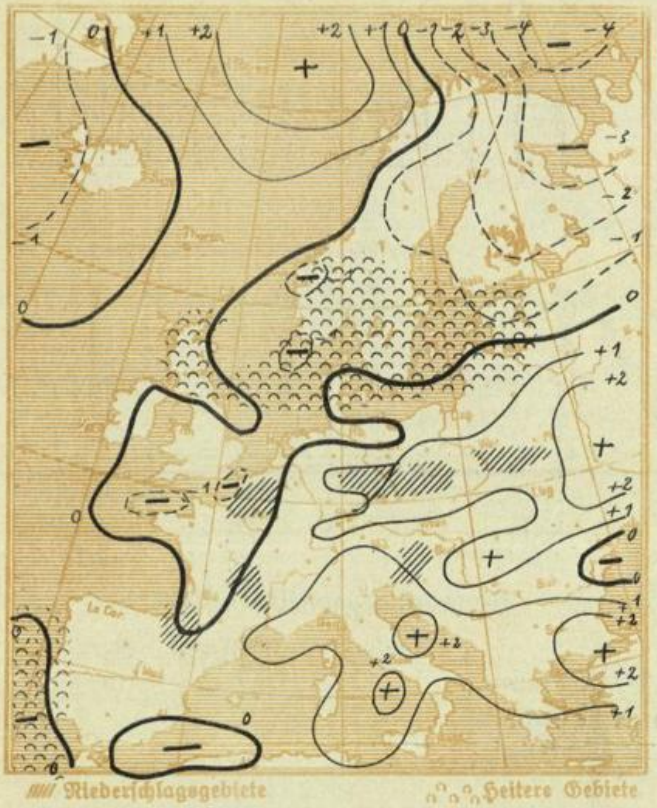

Luftdruckverteilung gestern 18 Uhr

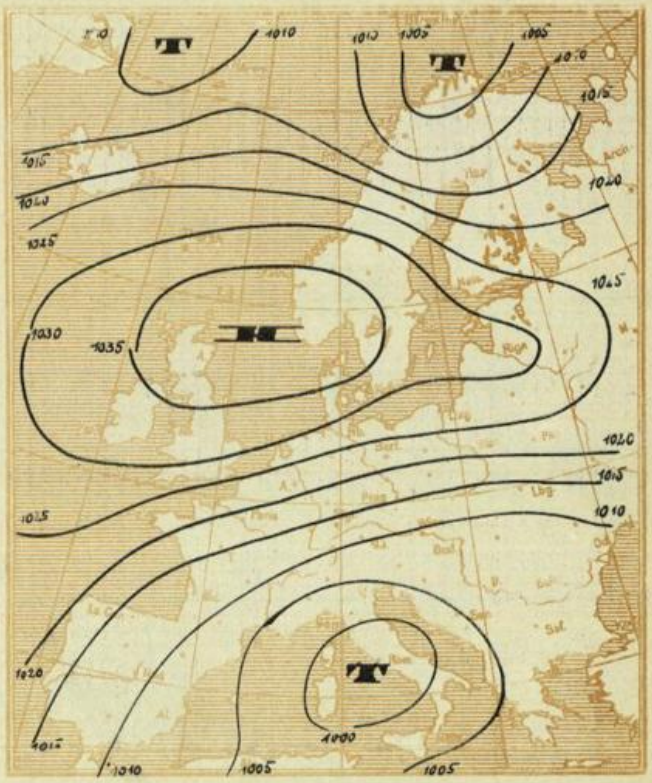

Meldungen von heute morgen 7³⁰ Uhr

	Höhe m über NN	Luftdruck mm	Windrichtung und Stärke	Witterung	Temperatur C° 7 Uhr	Temperatur C° höchste gestern	Temperatur C° tiefste h. nacht	Sonnenscheindauer in Std. gest.	Niederschlag mm	Schneehöhe cm
Stuttgart *	270	763,2	ENE 1	bewölkt	-4,3	+0,1	-4,3	0,4	0,0	17
Hohenheim	402	724,0	NE 4	bewölkt	-6,0	-1,0	-6,1	0,3	-	20
Heilbronn	176	746,1	NE 2	Schnee	-2,6	+1,6	-3,3	-	0,5	14
Münsingen	720	694,5	E 3	bedeckt	-8,0	-3,3	-8,5	-	1,0	42
Ravensburg	462	717,4	NE 7	Dunst	-6,0	-0,1	-6,5	-	0,7	13
Friedrichshafen *	400	761,0	E 3	Dunst	-6		-6		-	
Wildbad Sommerbg.	733	693,9	NE 4	bedeckt	-7,7	-4,4	-8,2	0,0	-	69
Freudenstadt	667	699,3	NE 1	bedeckt	-7,0	-3,3	-7,5	-	3,9	36
Dreifaltigkeitsbg.	980	677,7	E 3	Dunst	-9,6	-5,0	-9,6		1,0	57
Wertheim	147	-	NE 1	bedeckt	-2,8	+3,3	-3,4	ztw.	0,1	10
Königstuhl *	563	772,9	NE 4	bewölkt	-4,5	-2,3	-6,8	5,1	0,2	40
Karlsruhe *	120	762,3	NE 2	bewölkt	-2	+1	-3	0,5	0,0	17
Baden-Baden *	213	761,7	NE 1	Schnee	-3,2	-0,2	-3,6	-	2,0	36
Bad Dürrheim	714	-	SE 1	Schnee	-7,5	-3,0	-7,5	2	4,0	30
St. Blasien	800	-	SW 1	bewölkt	-7,3	-2,8	-7,5	0,3	0,5	80
Badenweiler *	420	759,4	E 2	bewölkt	-5,6	-1,8	-5,6	ztw	2,2	44
Freiburg i. Br. *	265	760,3	NNE 3	Dunst	-4		-4			
Feldberg	1493	726,8	E 6	Nebel	-13,2	-8,6	-15,0	-	2,8	150
Säntis	2500						-15		2	
Zugspitze	2962	517,7	NE 5	Talnebel	-16		-18		2	

Der Barometerstand ist bei * auf Meereshöhe umgerechnet.

Temperatur und relative Feuchtigkeit in der freien Atmosphäre

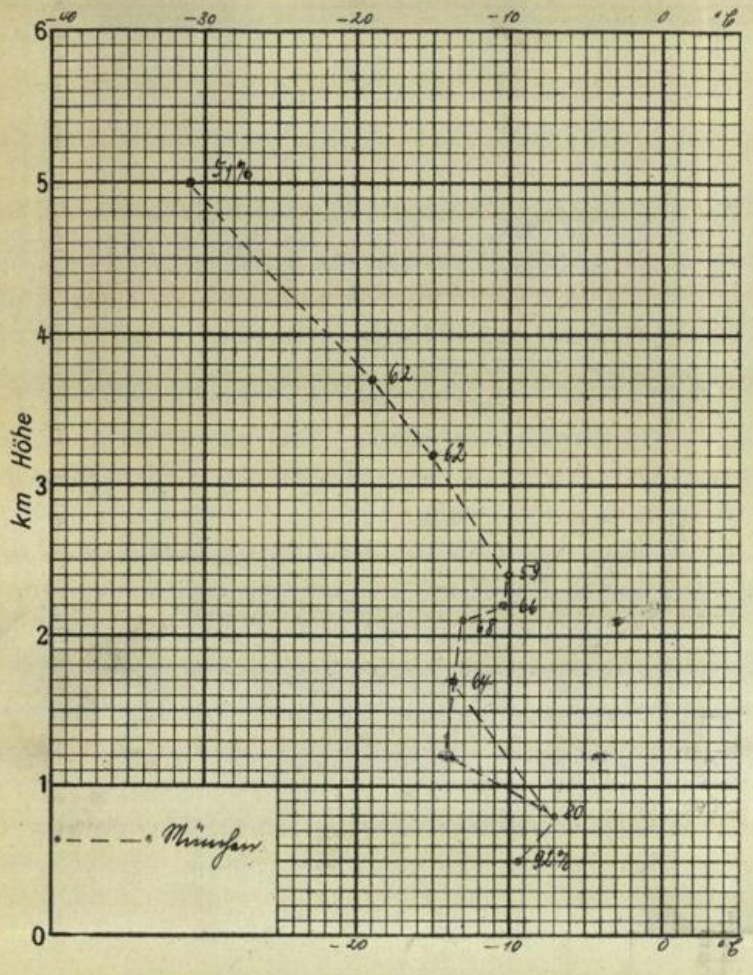

Auf- und Untergang von Sonne und Mond (MEZ.)

am *16. Februar 1938* in Stuttgart:

S.A.:	*7 h 31*	M.A.:	*20 h 23*
S.U.:	*17 h 45*	M.U.:	*7 h 49*

Luftdruckverlauf in Böblingen (436 m über NN)

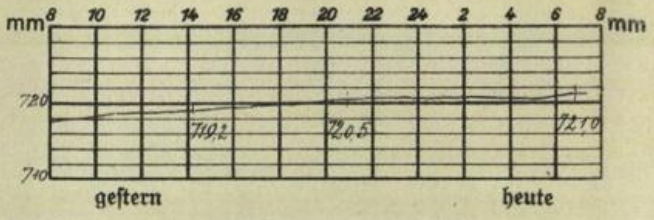

Temperaturverlauf in Böblingen

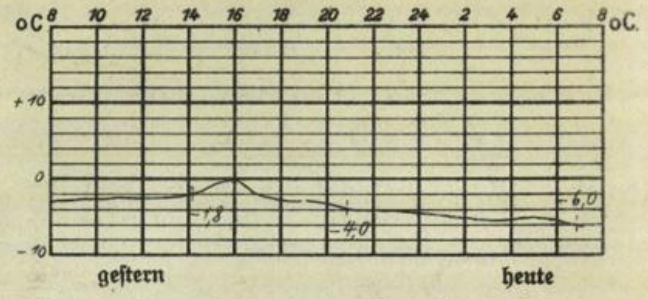

Temperaturtagesmittel gestern in:

	Stuttgart	Böblingen	Karlsruhe
Tagesmittel	−1.7	−3,2	+1,7
langjähr. Mittel	+2,3		+2,2
Abweichung	−4,0		−0,5

Höhenwindmessungen in km/h

	Böblingen	Friedrichshafen		Böblingen	Friedrichshafen
Zeit		08.00	3000 m		E 30
Boden		NE 20	3500 m		
500 m			4000 m		
1000 m		E 30	4500 m		
1500 m			5000 m		
2000 m		NE	5500 m		
2500 m			6000 m		

Rheinwasserstände in cm:

	Heute 8 Uhr	Ändrg seit gestern
Waldshut	224	+-0
Rheinfelden	207	−4
Breisach	102	+2
Kehl	233	−6
Maxau	406	−13
Mannheim	324	−20
Caub	264	+-0

16. Feb. 1938

Verlagsort Böblingen

Wetterkarte

des Reichswetterdienstes, Ausgabeort Stuttgart

Wetterbericht für Württemberg, Baden und Hohenzollern

Verlag: Wetterwarte der Flughafenleitung Stuttgart-Böblingen, Flughafen.
Fernsprecher: Stuttgart 91060, Böblingen 277.
Postscheckkonto: Stuttgart 19180.
Auskünfte und Wirtschaftsberatungen aller Art, auch im Abonnement.

Erscheint werktäglich.

Bezugspreis monatlich RM. 1.40.

Bestellungen nehmen alle Postanstalten und Briefträger entgegen. — Bei unregelmäßiger oder verspäteter Lieferung wende man sich an das Zustellpostamt.

Jahrgang 58 | Mittwoch, 16. Februar 1938. | **Nr. 47**

Zeichenerklärung zur Wetterkarte:

○ wolkenlos	≡ Nebel	◎ Windstille
◔ heiter	≡ Talnebel	Ostwind 1
◑ halbbedeckt	, Nieseln	Nordwest 3
◕ wolkig	• Regen	Südweststurm 8
● bedeckt	* Schneefall	^ Böenwetter
∞ Dunst	▽ Schauer	Gewitter

Die Pfeile fliegen mit dem Wind. Die Anzahl der halben Querstriche bedeutet die Windstärke in der Beaufort-Skala. Links vom Stationskreis Temperatur in Graden Celsius, rechts (unterstrichen) Niederschlagsmenge der vergangenen Nacht in mm Höhe. Die Zahlen an den Linien gleichen, auf Meereshöhe reduzierten Luftdrucks (Isobaren) bedeuten den Druck in Millibar. 1 Millibar = 3/4 mm Quecksilbersäule.

▲▲▲ Kaltluftfront — in Bodennähe mit Kaltluftcharakter; vom Boden abgehobene Warmluftfront (Okklusion)

▲▲▲ Warmluftfront — in Bodennähe mit Warmluftcharakter

Gebiete mit anhaltendem Niederschlag

Gebiete mit subtropischer Warmluft.

Gebiete mit arktischer Kaltluft.

Ausführliche Erläuterungen siehe besondere Beilagen!

Luftdruckverteilung auf dem Atlantischen Ozean.

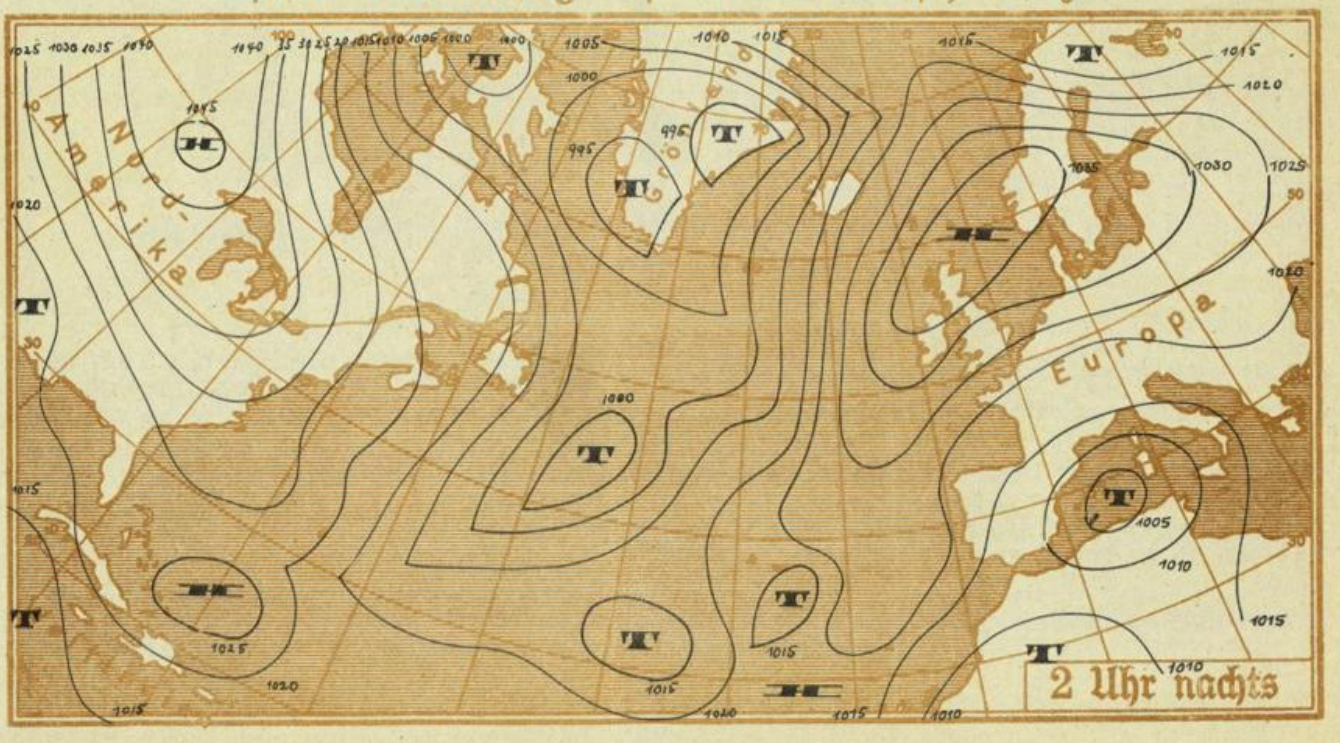

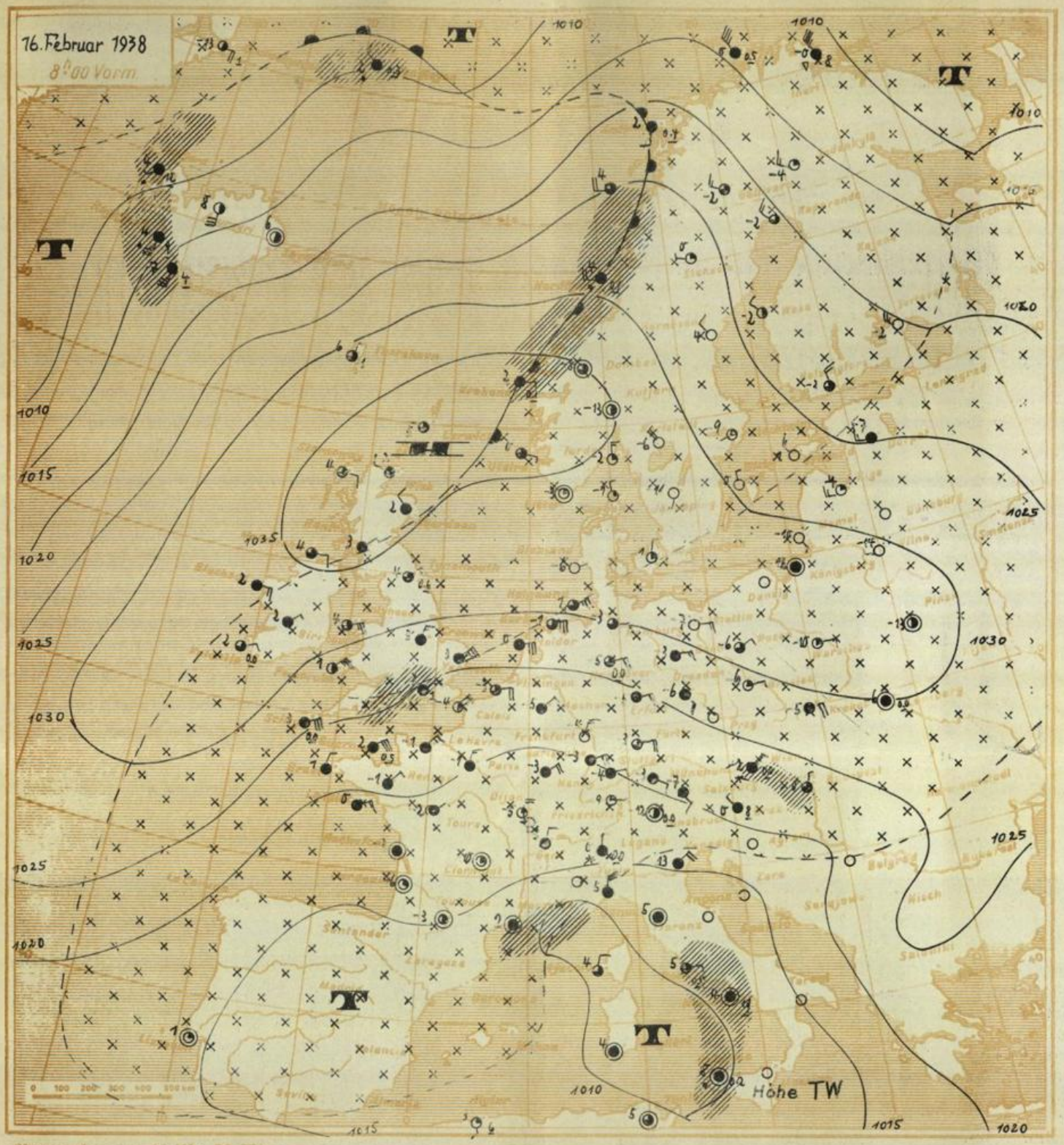

Ausgegeben um 10 Uhr 30 Min.:

Nachdem es seit gestern unter dem Einfluss schwacher Störungen in der Druck- und Strömungsverteilung noch zu leichten Schneefällen gekommen ist, wird sich nunmehr auch bei uns in zunehmendem Masse Hochdruckeinfluss bemerkbar machen. Bei absinkender Luftbewegung ist vor allem in freien Hochlagen Aufheiterung bei leicht ansteigenden Temperaturen zu erwarten, während in tieferen Lagen und auf Hochflächen bei zunehmendem Frost zum Teil noch Hochnebel vorhanden sein wird. Eine rasche Umbildung der bestehenden winterlichen Hochdruckwetterlage steht nicht in Aussicht.

Voraussichtliche Witterung für W.B.und H. bis Donnerstag abend :

Östliche Winde. In freien Hochlagen, vor allem des Schwarzwaldes, vielfach aufheiternd und leicht ansteigende Temperaturen. In tieferen Lagen zeitweise noch Hochnebel und zunehmender Frost.

Luftmassen : Arktische Festlandskaltluft. (cAK)

Wetterkarte des Reichswetterdienstes, Ausgabeort Stuttgart

Wetterbericht vom Mittwoch, dem 16. Februar 1938.

Änderung des Luftdrucks in den letzten 3 Stunden in ganzen Millibar



Niederschlagsgebiete

Luftdruckverteilung gestern 19 Uhr

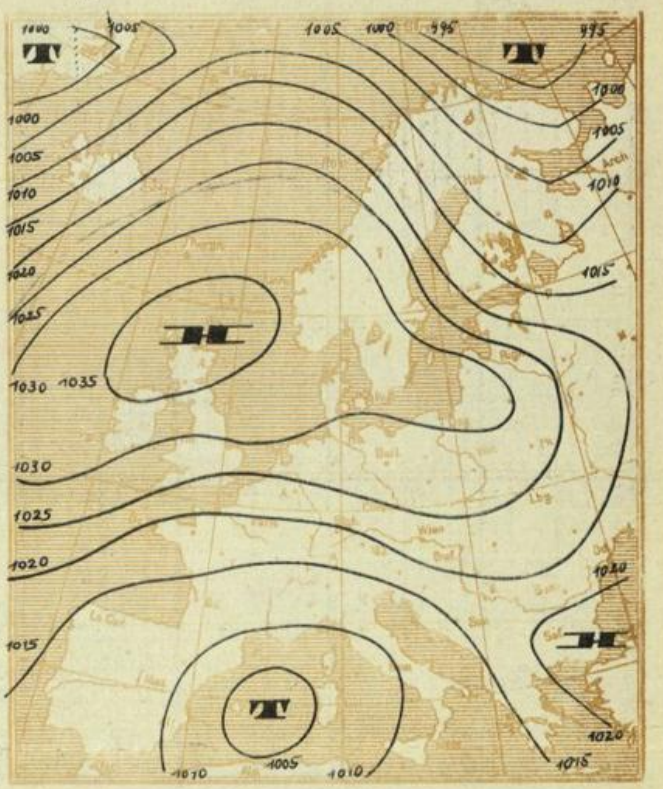

Heitere Gebiete

Meldungen von heute morgen 7³⁰ Uhr

	Höhe m über NN	Luftdruck mm	Windrichtung und Stärke	Witterung	Temperatur C° 7 Uhr	Temperatur C° höchste gestern	Temperatur C° tiefste h. nacht	Sonnenscheindauer in Std. gest.	Niederschlag mm	Schneehöhe cm	
Stuttgart *	270	766,2	N 2	bedeckt	-2,8	-0,9	-2,9	0,6	–	15	
Hohenheim	402	726,6	N 3	bedeckt	-3,6	-2,6	-4,0	0,3	–	20	
Heilbronn	176	748,6	NE 1	bedeckt	-2,1	-0,2	-3,3	–	0,0	13	
Münsingen	720	697,4	E 3	bedeckt	-5,3	-4,8	-5,7	–	0,0	42	
Ravensburg	462	720,9	NE 5	bedeckt	-4,3	-3,1	-4,5	–	–	12	
Friedrichshafen *	400	765,2	ENE 1	Dunst	-9	+0	-9		–	6	
Wildbad Sommerbg.	733	698,7	SE 1	bedeckt	-6,4	-6,0	-6,8	–	0,5	68	
Freudenstadt	667	702,3	E 1	bedeckt	-5,4	-5,4	-5,8	–	–	31	
Dreifaltigkeitsbg.	980	673,6	E 2	Nebel	-1,0	-7,7	-7,9		–	53	
Wertheim	147	–	NE 1	bedeckt	-4,0	-1,2	-4,7	ztw	–	5	
Königstuhl *	563	765,7	E 2	bedeckt	-6,0	-4,6	-6,0	1,2	0,0	37	
Karlsruhe *	120	765,0	NE 3	bedeckt	-2	+0	-3	1,4	–	14	
Baden-Baden *	213	764,3	N 2	bedeckt	-2,7	-0,5	-3,7	2,2	–	27	
Bad Dürrheim	714	–	NE 1	bedeckt	-4,8	-5,0	-6,0	–	0,1	30	
St. Blasien	800	–	SE 1	bedeckt	-5,3	-5,4	-6,5	–	–	80	
Badenweiler *	420	772,9	E 1	bedeckt	-5,2	-2,4	-5,7	ztw	–	35	
Freiburg i. Br. *	265	763,4	NE 2	Dunst	-4	+0	-5		–	8	
Feldberg	1493	630,8	SSE 4	Talnebel	-10	-11,0	-12,5	–	0,7	120	
Säntis	2500	553,2	ESE 6	heiter	-13	-12	-14		–	?	
Zugspitze	2962	524,5	SE 4	Talnebel	-16	-15	-16		–	?	

Der Barometerstand ist bei * auf Meereshöhe umgerechnet.

Temperatur und relative Feuchtigkeit in der freien Atmosphäre

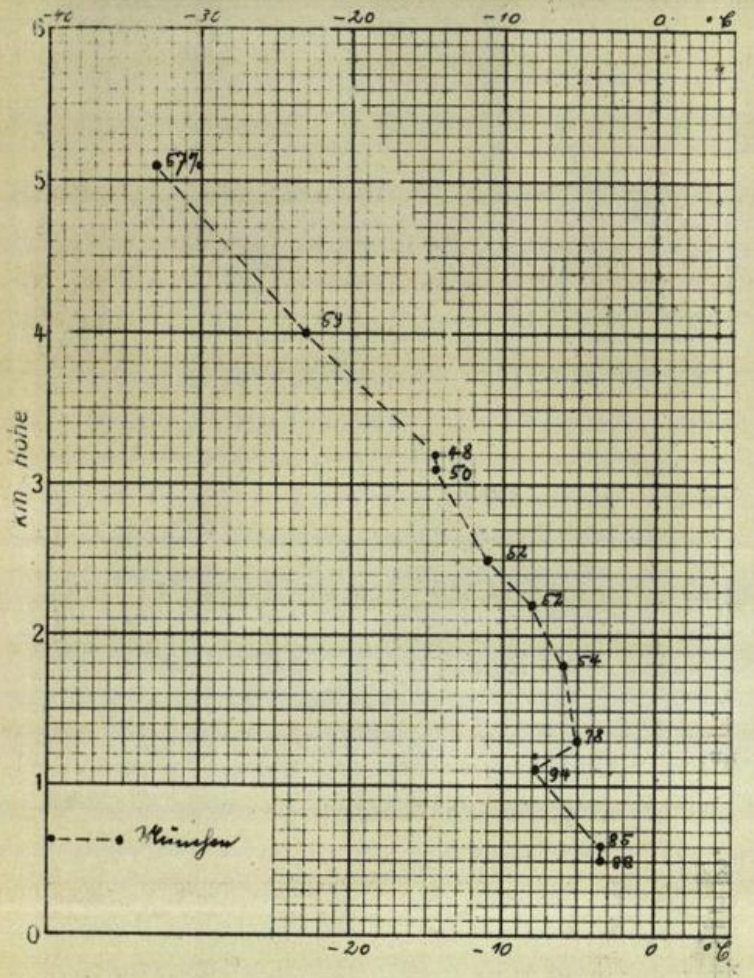

Auf- und Untergang von Sonne und Mond (MEZ.) am 17. Februar 1938 in Stuttgart:

S.A.:	7 h 29	M.A.:	21 h 36
S.U.:	17 h 47	M.U.:	3 h

Luftdruckverlauf in Böblingen (436 m über NN)



Temperaturverlauf in Böblingen

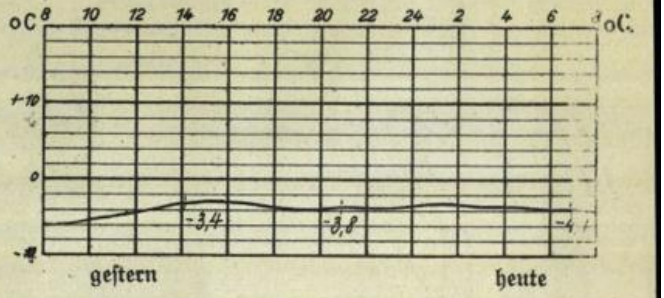

Temperaturtagesmittel gestern in:

	Stuttgart	Böblingen	Karlsruhe
Tagesmittel	−2,6	−4.2	−1,6
langjähr. Mittel	+2,4	·	+2,4
Abweichung	−5,0	·	−4,0

Höhenwindmessungen in km/h

Zeit	Böblingen	Friedrichshafen		Böblingen	Friedrichshafen
Boden			3000 m		
500 m			3500 m		
1000 m			4000 m		
1500 m			4500 m		
2000 m			5000 m		
2500 m			6000 m		

Rheinwasserstände in cm:

	Heute 8 Uhr	Ändrg seit gestern
Waldshut	220	− 4
Rheinfelden	204	− 3
Breisach	99	− 3
Kehl	228	− 5
Maxau	402	− 4
Mannheim	317	− 7
Caub	246	− 18

17. Feb. 1938

Verlagsort Böblingen

Wetterkarte

des Reichswetterdienstes, Ausgabeort Stuttgart

Wetterbericht für Württemberg, Baden und Hohenzollern

Verlag: Wetterwarte der Flughafenleitung Stuttgart-Böblingen, Flughafen.
Fernsprecher: Stuttgart 91060, Böblingen 277.
Postscheckkonto: Stuttgart 19180.
Auskünfte und Wirtschaftsberatungen aller Art, auch im Abonnement.

Erscheint werktäglich.

Bezugspreis monatlich RM. 1.40.

Bestellungen nehmen alle Postanstalten und Briefträger entgegen. — Bei unregelmäßiger oder verspäteter Lieferung wende man sich an das Zustellpostamt.

Jahrgang 58 | Donnerstag, 17. Februar 1938. | Nr. 48

Zeichenerklärung zur Wetterkarte:

○ wolkenlos	≡ Nebel	◎ Windstille
◔ heiter	⩵ Talnebel	Ostwind 1
◑ halbbedeckt	, Nieseln	Nordwest 3
◕ wolkig	• Regen	Südweststurm 8
● bedeckt	* Schneefall	^ Böenwetter
∞ Dunst	▽ Schauer	↯ Gewitter

Die Pfeile fliegen mit dem Wind. Die Anzahl der halben Querstriche bedeutet die Windstärke in der Beaufort-Skala. Links vom Stationskreis Temperatur in Graden Celsius, rechts (unterstrichen) Niederschlagsmenge der vergangenen Nacht in mm Höhe. Die Zahlen an den Linien gleichen, auf Meereshöhe reduzierten Luftdrucks (Isobaren) bedeuten den Druck in Millibar. 1 Millibar = 3/4 mm Quecksilbersäule.

▲▲▲ Kaltluftfront

▲▲▲ Warmluftfront

in Bodennähe mit Kaltluftcharakter
vom Boden abgehobene Warmluftfront (Okklusion)
in Bodennähe mit Warmluftcharakter

Gebiete mit anhaltendem Niederschlag

Gebiete mit subtropischer Warmluft.

Gebiete mit arktischer Kaltluft.

Ausführliche Erläuterungen siehe besondere Beilagen!

Luftdruckverteilung auf dem Atlantischen Ozean.

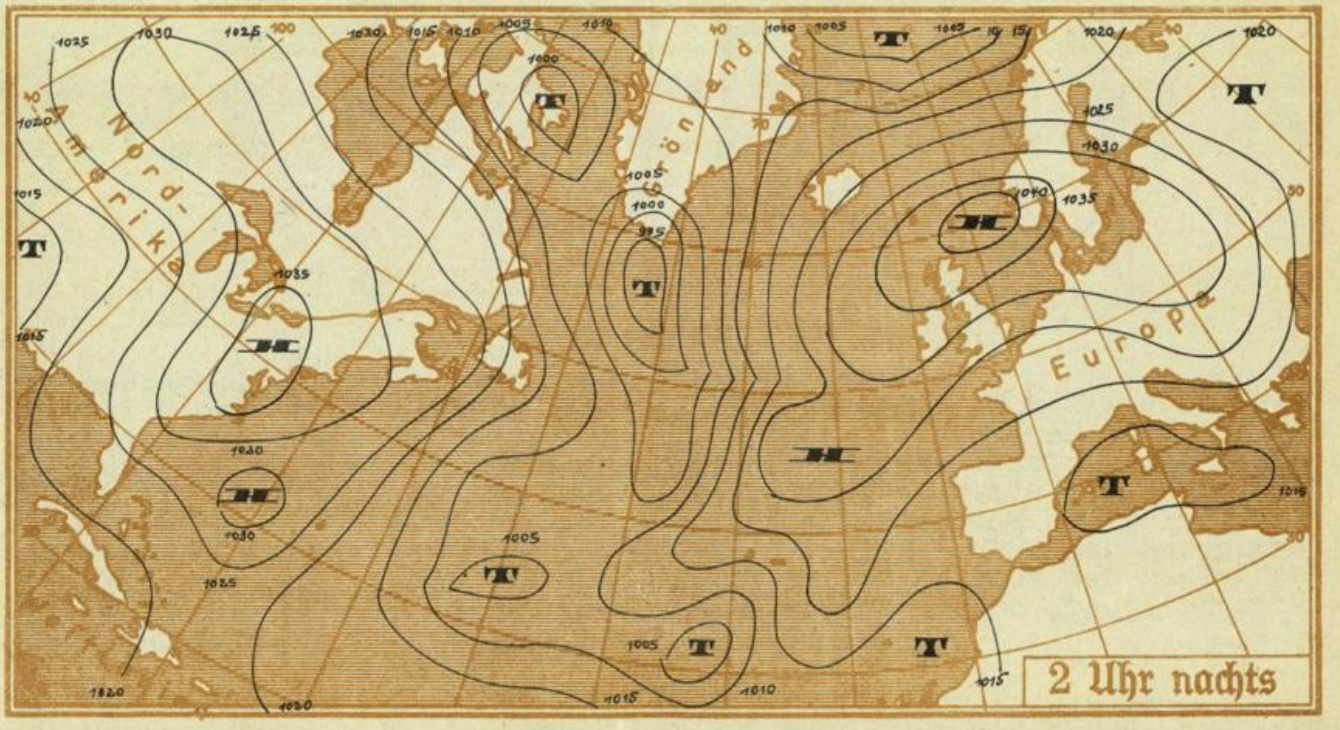

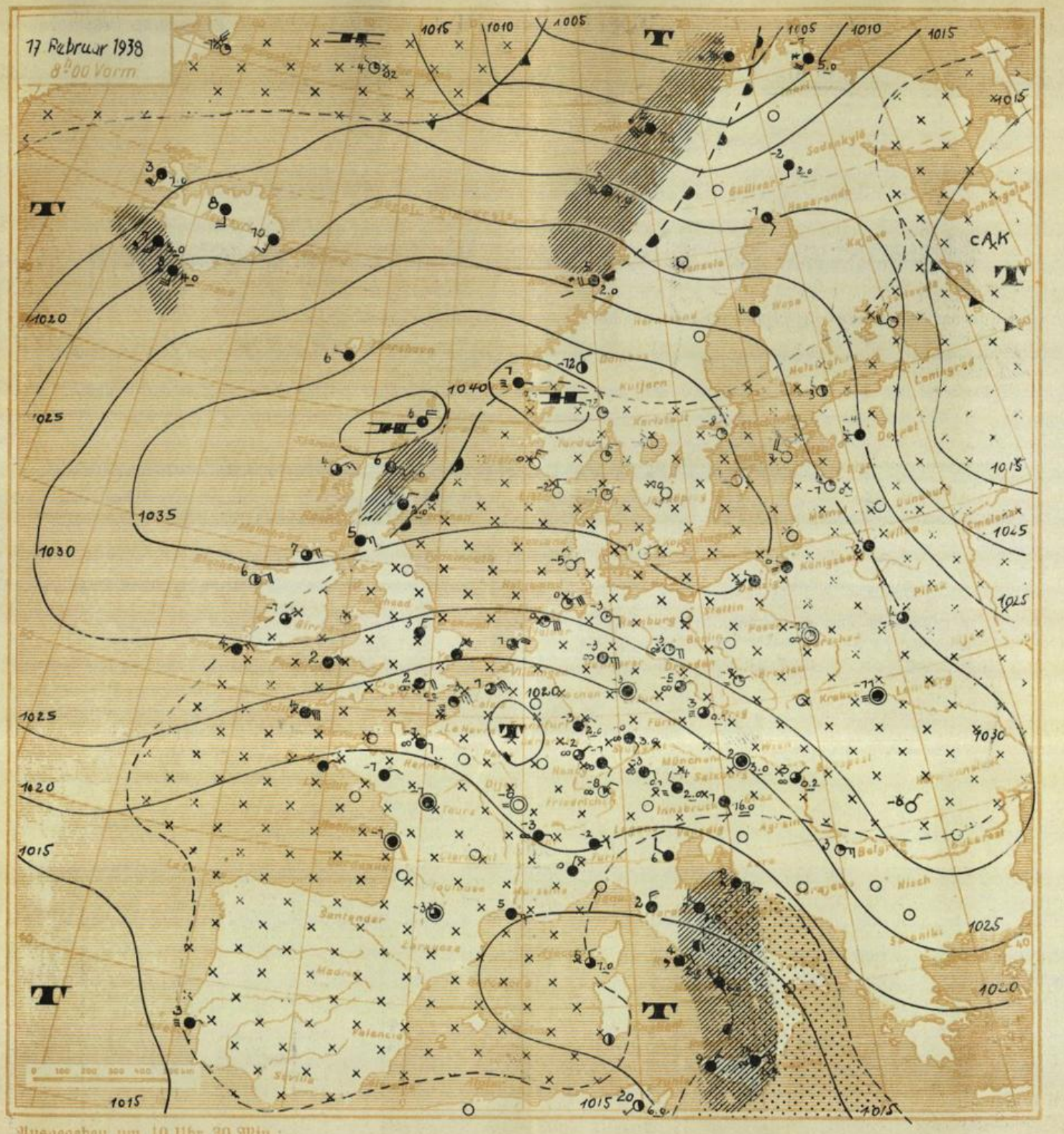

Ausgegeben um 10 Uhr 30 Min.:

Auf der Südseite des über Nordeuropa liegenden Hochdruckgebietes dauert für Mitteleuropa die im Ganzen noch winterliche Witterung an. Infolge kleiner Unregelmässigkeiten in der Druck- und Strömungsverteilung und zum Teil auch infolge Verschiedenartigkeit der vor allem in der Höhe zugeführten Luftmassen, ist zwischendurch das Aufkommen von Bewölkung mit höchstens nur geringfügigem Schneefall möglich. Zeitweise wird sich aber absinkende Luftbewegung und damit, vor allem in Hochlagen, auch Aufheiterung einsetzen. Eine Verschärfung des Frostes ist nicht zu erwarten. Die Temperaturen liegen tagsüber um Nullgrad, doch ist nachts stellenweise mit starkem Frost zu rechnen.

Voraussichtliche Witterung für W.B.und H. bis Freitag abend :

Winde zwischen Süd und Ost. Teils aufheiternd, teils bewölkt, aber höchstens nur geringfügiger Schneefall. Temperaturen tagsüber um Nullgrad, nachts stellenweise starker Frost.

Luftmassen : Flache Kaltluftschicht mit kontinentalem Charakter. (cAK)

Wetterkarte des Reichswetterdienstes, Ausgabeort Stuttgart

Wetterbericht vom Donnerstag, dem 17. Februar 1938

Änderung des Luftdrucks in den letzten 3 Stunden in ganzen Millibar



Luftdruckverteilung gestern 19 Uhr

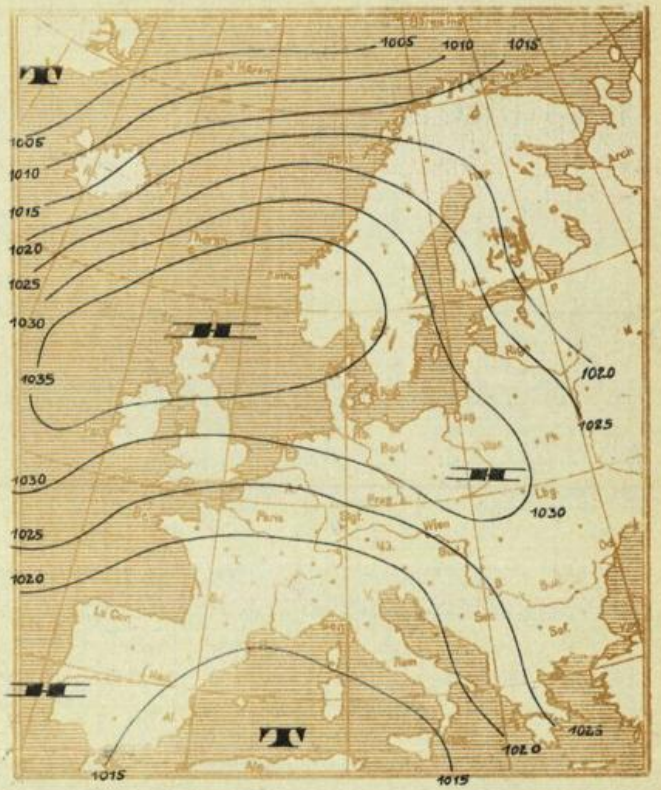

Meldungen von heute morgen 7³⁰ Uhr

	Höhe m über NN	Luftdruck mm	Windrichtung und Stärke	Witterung	Temperatur C° 7 Uhr	Temperatur C° höchste gestern	Temperatur C° tiefste h. nacht	Sonnenscheindauer in Std. gest.	Niederschlag mm	Schneehöhe cm	
Stuttgart *	270	766,9	still	bewölkt	-0,2	0,0	-0,8	-	0,0	14	
Hohenheim	402	729,1	E 1	bewölkt	-1,7	-0,8	-2,2	-	-	19	
Heilbronn	176	750,4	SE 1	bedeckt	-0,1	+1,3	-1,9	-	-	11	
Münsingen	720	704,0	SE 1	bedeckt	-4,4	-2,4	-5,0	-	0,1	35	
Ravensburg	462	724,5	NE 2	bedeckt	-9,4	-0,4	-10,2	3,1	-	10	
Friedrichshafen *	400	769,0	NE 2	dunstig	-8,0	+1,0	-8,0		-	-	
Wildbad Sommerbg.	733	699,1	S 3	bedeckt	-4,1	-3,8	-4,9	-	0,3	65	
Freudenstadt	667	705,4	E 3	bedeckt	-3,8	-3,1	-3,6	-	-	31	
Dreifaltigkeitsbg.	980	670,0	E 3	dunstig	-7,0	-4,9	-7,3		-	53	
Wertheim	147	-	still	bedeckt	-1,6	+1,1	-2,5	ztw	?	10	
Königstuhl *	563		SE 2	bedeckt	-4,2	-2,6	-4,7	-	1,8	37	
Karlsruhe *	120	767,1	E 3	bewölkt	-1	+1	-1	-	-	12	
Baden-Baden *	213	767,0	N 1	bedeckt	-5,8	-0,7	-6,9	-	-	22	
Bad Dürrheim	714	-	SE 1	bedeckt	-4,5	-2,5	-4,5	-	-	30	
St. Blasien	800	-	W 1	bewölkt	-7,6	-3,5	-8,0	-	-	75	
Badenweiler *	420	765,6	E 1	heiter	-6,0	-2,3	-6,0	-	-	30	
Freiburg i. Br. *	265	766,2	S 2	wolkenl.	-3,8	+1,0	-4,0	-	-	-	
Feldberg	1493	634,5	S 2	Talnebel	-10,1	-1,8	-10,0	8,9	-	120	
Säntis	2500	558,1	ESE 6	heiter	-14	-11	-14		-		
Zugspitze	2962	528,8	SE 4	Talnebel	-15	-14	-16		-		

Der Barometerstand ist bei * auf Meereshöhe umgerechnet.

Temperatur und relative Feuchtigkeit in der freien Atmosphäre

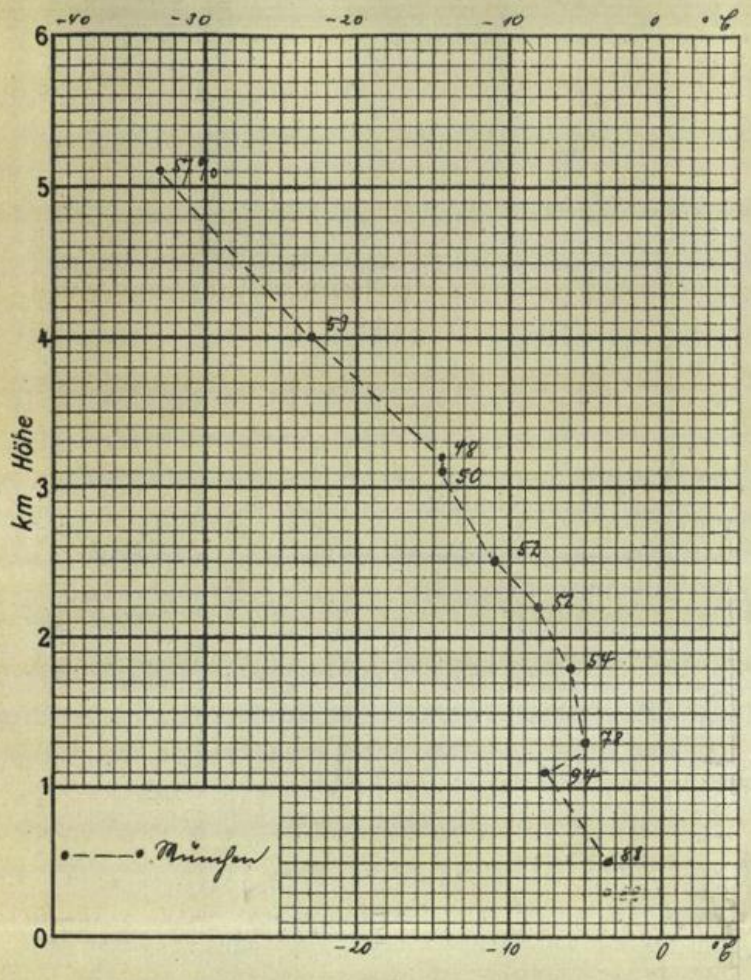

Auf- und Untergang von Sonne und Mond (MEZ.)

am *18. Februar 1938* in Stuttgart:

S.A.:	*7 h 28*	M.A.:	*22 h 45*
S.U.:	*17 h 48*	M.U.:	*8 h 39*

Luftdruckverlauf in Böblingen (436 m über NN)

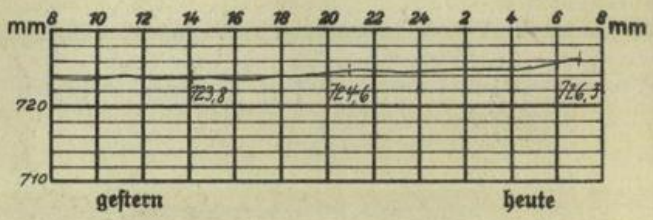

Temperaturverlauf in Böblingen

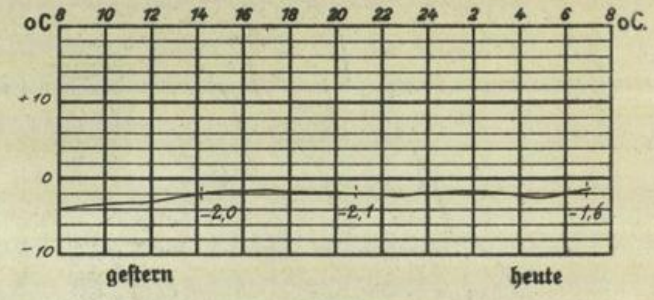

Temperaturtagesmittel gestern in:

	Stuttgart	Böblingen	Karlsruhe
Tagesmittel	−1,1	−2,6	+0,6
langjähr. Mittel	+2,5	·	+2,8
Abweichung	−3,6	·	−2,2

Höhenwindmessungen in km/h

	Böblingen	Friedrichshafen		Böblingen	Friedrichshafen
Zeit	*10. 00*		3000 m	*S 30*	
Boden	*SE 5*		3500 m		
500 m			4000 m	*S 30*	
1000 m	*SE 15*		4500 m		
1500 m			5000 m	*S. 40*	
2000 m	*SE 30*		5500 m		
2500 m			6000 m	*SE 65*	

Rheinwasserstände in cm:

	Heute 8 Uhr	Ändrg seit gestern
Waldshut	*214*	*− 6*
Rheinfelden	*203*	*− 1*
Breisach	*95*	*− 4*
Kehl	*228*	*+ − 0*
Maxau	*396*	*− 6*
Mannheim	*309*	*− 6*
Caub	*236*	*− 10*

18. Feb. 1938
Verlagsort Böblingen

Wetterkarte

des Reichswetterdienstes, Ausgabeort Stuttgart

Wetterbericht für Württemberg, Baden und Hohenzollern

Verlag: Wetterwarte der Flughafenleitung Stuttgart-Böblingen, Flughafen.
Fernsprecher: Stuttgart 91060, Böblingen 277.
Postscheckkonto: Stuttgart 19180.
Auskünfte und Wirtschaftsberatungen aller Art, auch im Abonnement.

Erscheint werktäglich.
Bezugspreis monatlich RM. 1.40.
Bestellungen nehmen alle Postanstalten und Briefträger entgegen. — Bei unregelmäßiger oder verspäteter Lieferung wende man sich an das Zustellpostamt.

Jahrgang 58 | Freitag, 18. Februar 1938. | Nr. 49

Zeichenerklärung zur Wetterkarte:

○ wolkenlos	≡ Nebel	◎ Windstille
◔ heiter	≡ Talnebel	Ostwind 1
◑ halbbedeckt	, Nieseln	Nordwest 3
◕ wolkig	• Regen	Südweststurm 8
● bedeckt	* Schneefall	∧ Böenwetter
∞ Dunst	▽ Schauer	↯ Gewitter

Die Pfeile fliegen mit dem Wind. Die Anzahl der halben Querstriche bedeutet die Windstärke in der Beaufort-Skala. Links vom Stationskreis Temperatur in Graden Celsius, rechts (unterstrichen) Niederschlagsmenge der vergangenen Nacht in mm Höhe. Die Zahlen an den Linien gleichen, auf Meereshöhe reduzierten Luftdrucks (Isobaren) bedeuten den Druck in Millibar. 1 Millibar = 3/4 mm Quecksilbersäule.

Kaltluftfront — in Bodennähe mit Kaltluftcharakter
vom Boden abgehobene Warmluftfront (Okklusion)
Warmluftfront — in Bodennähe mit Warmluftcharakter

Gebiete mit anhaltendem Niederschlag

Gebiete mit subtropischer Warmluft.

Gebiete mit arktischer Kaltluft.

Ausführliche Erläuterungen siehe besondere Beilagen!

Luftdruckverteilung auf dem Atlantischen Ozean.

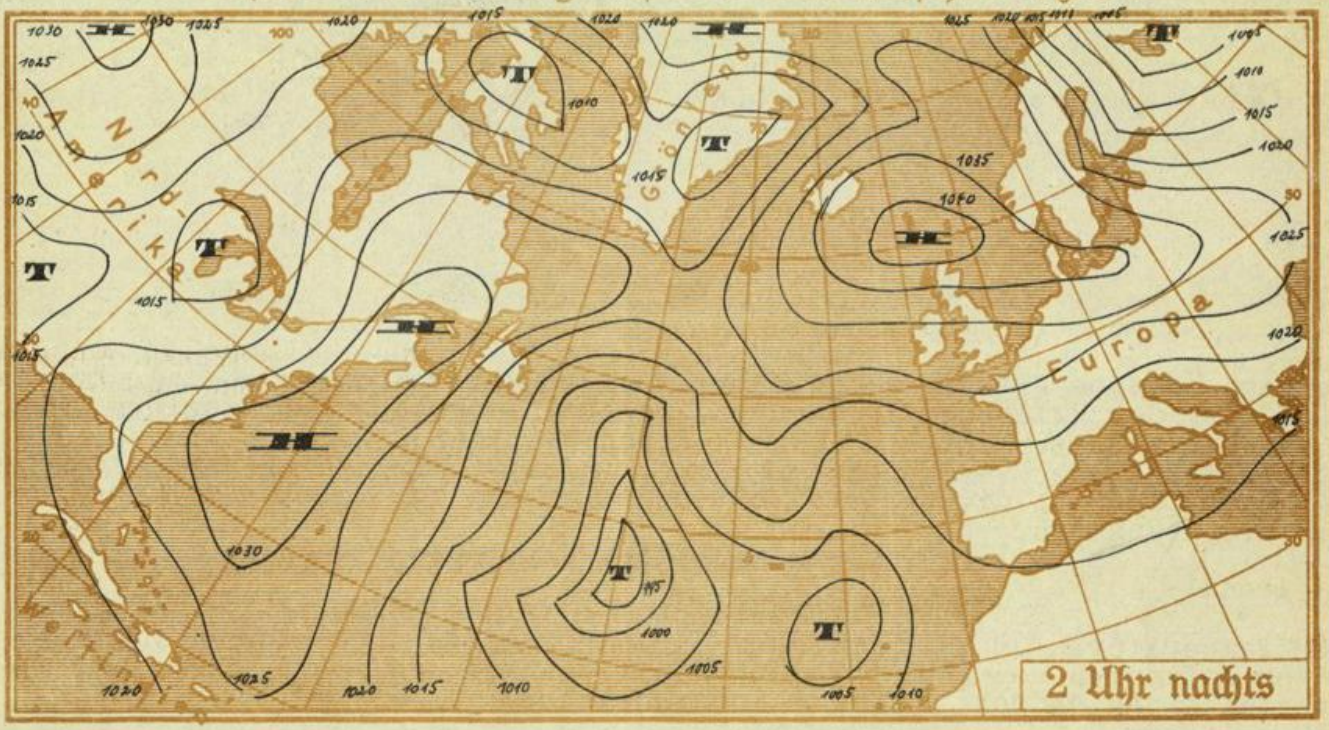

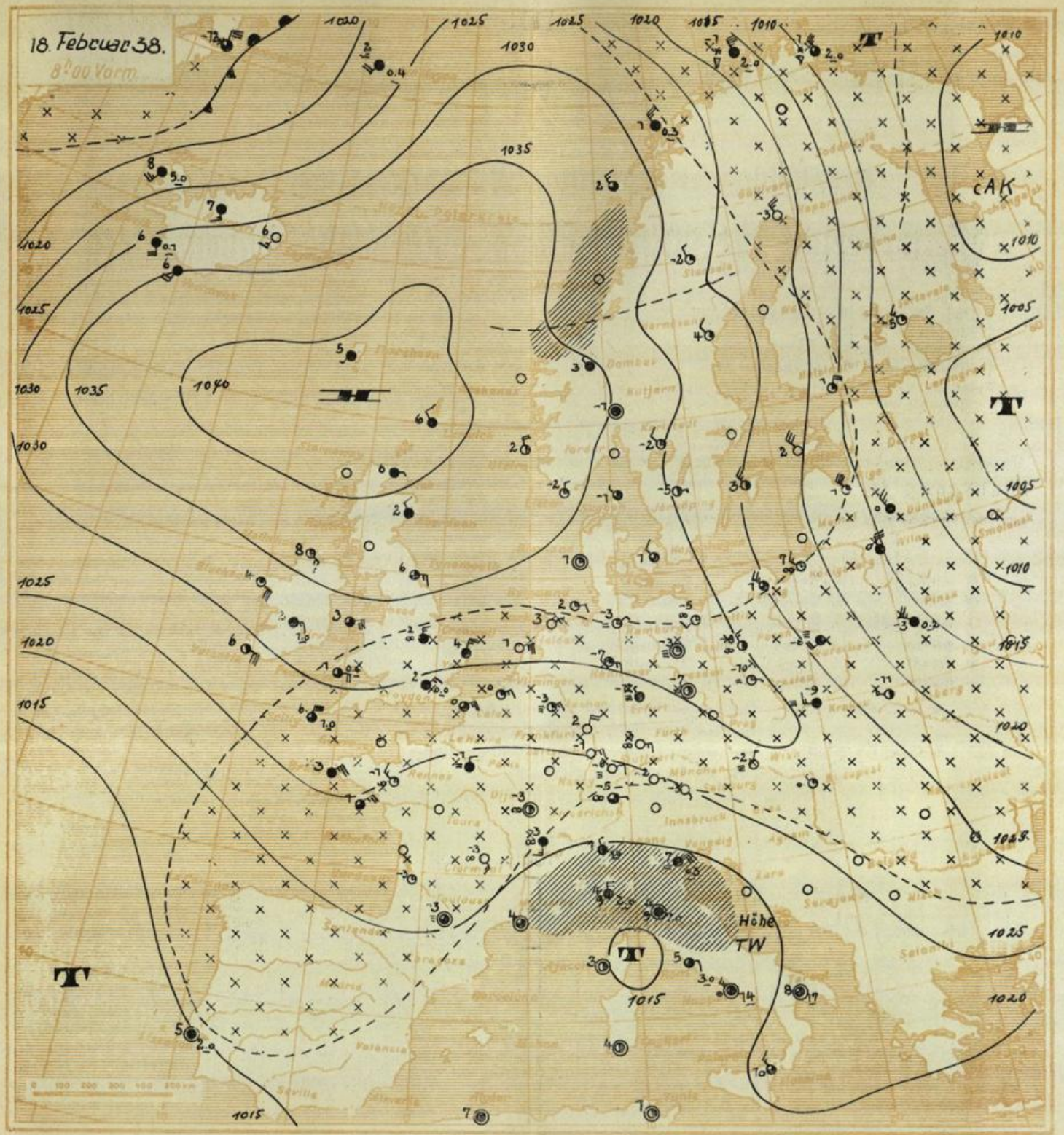

Ausgegeben um 10 Uhr 30 Min.

Unter Hochdruckeinfluss dauert zunächst noch die vielfach heitere Witterung an. Dabei steigen die Temperaturen tagsüber teilweise über den Nullpunkt an, während nachts immer noch mit mässigem Frost zu rechnen ist. Später ist das Aufkommen von Bewölkung möglich, was zum Teil auch mit Niederschlägen verbunden sein kann, infolge verstärkter Warmluftzufuhr in der Höhe. Doch ist die weitere Wetterentwicklung zur Zeit noch nicht mit Sicherheit abzusehen.

Voraussichtliche Witterung für W.B.und H. bis Samstag abend :

Veränderliche Winde. Zunächst vielfach heiter, tagsüber Temperaturen um Nullgrad oder darüber, nachts stellenweise mässiger Frost. Später Aufkommen von Bewölkung und Niederschlagsneigung möglich. Spätere Wetterentwicklung jedoch im Ganzen noch unsicher.

Luftmasse : Kalte Bodenschicht.

Ne.

Wetterkarte des Reichswetterdienstes, Ausgabeort Stuttgart

Wetterbericht vom Freitag, dem 18. Februar 1938.

Änderung des Luftdrucks
in den letzten 3 Stunden in ganzen Millibar



Niederschlagsgebiete

Luftdruckverteilung gestern 19 Uhr

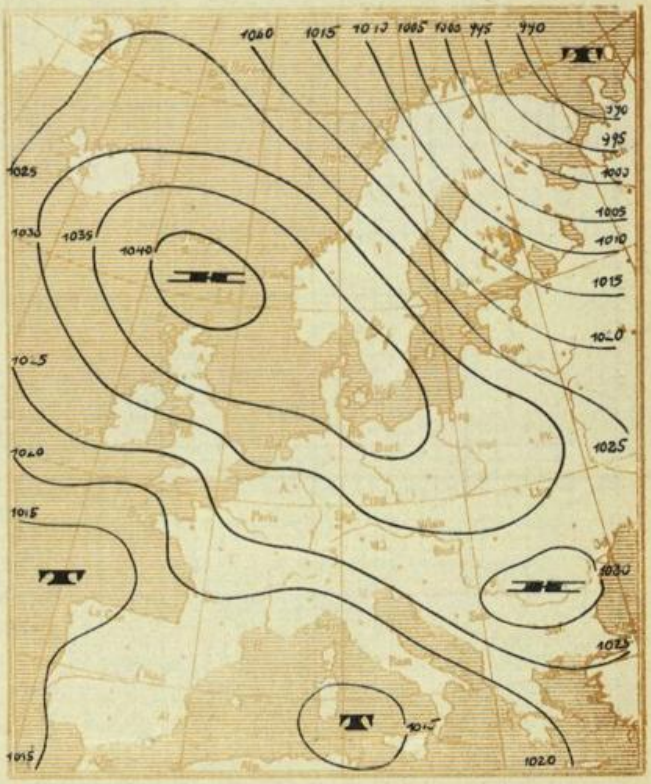

Heitere Gebiete

Meldungen von heute morgen 7^{30} Uhr

	Höhe m über NN	Luftdruck mm	Windrichtung und Stärke	Witterung	Temperatur C° 7 Uhr	Temperatur C° höchste gestern	Temperatur C° tiefste h. nacht	Sonnenscheindauer in Std. gest.	Niederschlag mm	Schneehöhe cm
Stuttgart *	270	767,3	E 1	heiter	-0,4	+3,1	-0,5	5,0	–	10
Hohenheim	402	729,6	NE 4	bewölkt	+2,0	+1,2	+0,7	5,2	–	16
Heilbronn	176	750,9	E 1	heiter	-1,4	+3,6	-3,1	–	–	7
Münsingen	720	705,0	E 4	"	-1,1	+0,7	-1,6	1	–	30
Ravensburg	462	724,2	NE 2	bedeckt	-5,3	0,0	-5,3	–	–	10
Friedrichshafen *	400	767,9	E 1	Dunst	-5,0	-1,0	-5,7	1,6	–	6
Wildbad Sommerbg.	733	700,2	SE 3	heiter	-1,0	+0,9	-2,0	3,3	–	52
Freudenstadt	667	705,9	NE 1	Nebel	-4,6	+1,3	-4,6	5,6	–	28
Dreifaltigkeitsbg.	980	670,4	E 4	Talnebel	-3,2	-2,1	-3,5		–	50
Wertheim	147	–	NE 1	heiter	-1,6	+5,1	-3,1	ztw	–	5
Königstuhl *	563	767,4	SE 4	"	+1,4	+0,6	+0,1	3,4	–	30
Karlsruhe *	120	767,4	NE 3	bewölkt	-1	+4	-1	4,7		9
Baden-Baden *	213	766,8	SW 1	f.bed.	-2,3	+5,4	-2,6	4,7	–	18
Bad Dürrheim	714	–	NE 1	Nebel	-1,8	-1,5	-2,3	4,3	–	30
St. Blasien	800	–	E 1	bewölkt	-0,4	+1,7	-2,2	6,9	–	70
Badenweiler *	420	765,9	SE 1	Dunst	-1,6	0,0	-3,6	ztw.	–	26
Freiburg i. Br. *	265	766,6	still	"	-1,2	+3,0	-2,0	–	–	–
Feldberg	1493	635,6	SE 6	Talnebel	-2,0	-4,2	-7,5	–	–	120
Säntis	2500	560,4	ENE 4	bewölkt	-7	-9	-13			
Zugspitze	2962	528,6	SE 7	heiter	-11	-11	-12			

Der Barometerstand ist bei * auf Meereshöhe umgerechnet.

Temperatur und relative Feuchtigkeit in der freien Atmosphäre

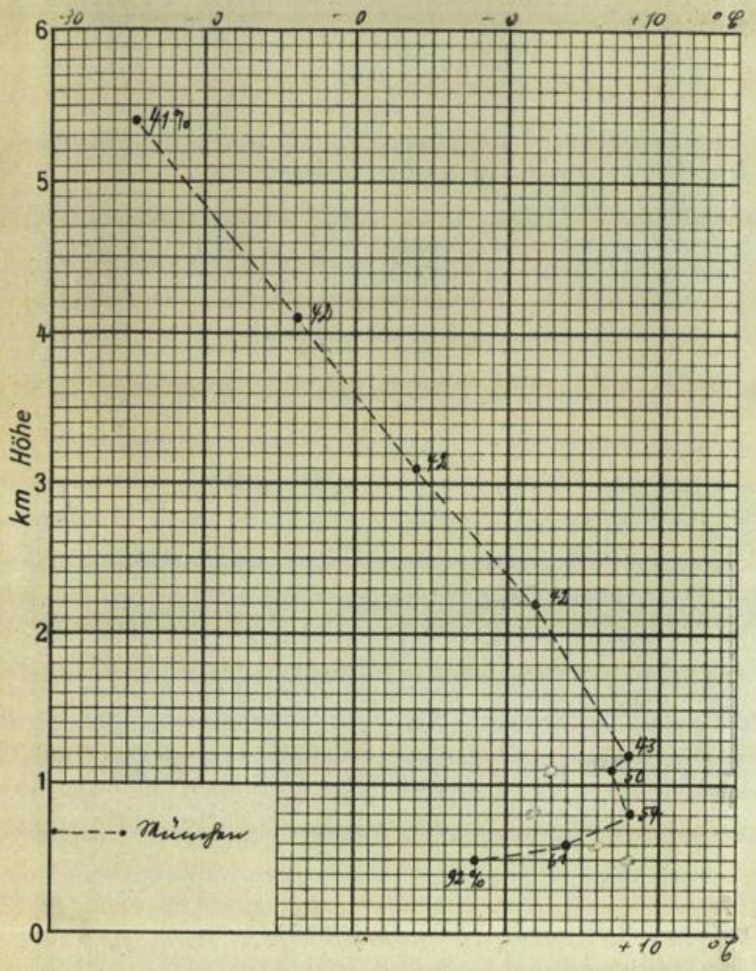

Auf- und Untergang von Sonne und Mond (MEZ.)

am *19. Februar 1938* in Stuttgart:

S.A.:	*7 h 26*	M.A.:	*23 h 52*
S.U.:	*17 h 50*	M.U.:	*9 h 06*

Luftdruckverlauf in Böblingen (436 m über NN)



Temperaturverlauf in Böblingen

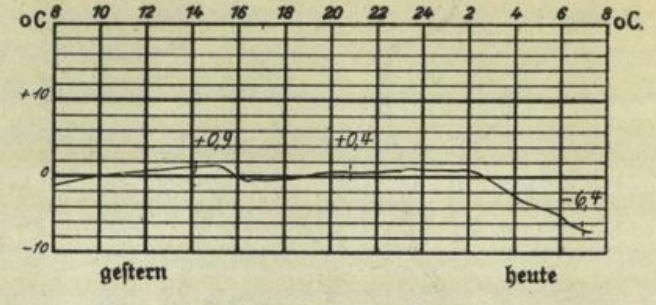

Temperaturtagesmittel gestern in:

	Stuttgart	Böblingen	Karlsruhe
Tagesmittel	+ 1,2	0,0	+ 1,4
langjähr. Mittel	+ 2,5	.	+ 2,9
Abweichung	- 1,3	.	- 1,5

Höhenwindmessungen in km/h

Zeit	Böblingen	Friedrichshafen		Böblingen	Friedrichshafen
Boden			3000 m		
500 m			3500 m		
1000 m			4000 m		
1500 m			4500 m		
2000 m			5000 m		
2500 m			6000 m		

Rheinwasserstände in cm:

	Heute 8 Uhr	Ändrg seit gestern
Waldshut	212 .	- 2
Rheinfelden	198	- 5
Breisach	98	+ 3
Kehl	222	- 6
Maxau	387	- 9
Mannheim	299	- 10
Caub	222	- 14

Wintersportmeldungen des Reichswetterdienstes, Ausgabeort Stuttgart:

Nördl. Schwarzwald:					
Hornisgrinde	heiter	-4o	-cm neu,	180 cm gesamt	Pulver sehr gut
Ruhestein	heiter	-3	-cm neu,	150 cm gesamt	Pulver sehr gut
Freudenst.Knieb.Nebel		-5	-cm neu,	28 cm gesamt	Pulver sehr gut
Wildb.Sommerb.	heiter	-1	-cm neu,	52 cm gesamt	Pulver sehr gut
Südl.Schwarzwald:					
Feldbergerhof	heiter	-5	-cm neu,	250 cm gesamt	Pulver sehr gut
Hinterzarten	bedeckt	-2	-cm neu,	100 cm gesamt	Pulver sehr gut
Bärental	bedeckt	-1	-cm neu,	60 cm gesamt	Pulver sehr gut
Breitnau St.M.	heiter	-3	-cm neu,	120 cm gesamt	Pulver sehr gut
Schönw.Schonachheiter		-4	-cm neu,	160 cm gesamt	Pulver sehr gut
Schwäbische Alb:					
Münsingen	heiter	-1	-cm neu,	30 cm gesamt	Pulver sehr gut
Dreifalt.Berg	heiter	-3	-cm neu,	50 cm gesamt	Pulver sehr gut
Bayr. Allgäu:					
Oberstdorf	heiter	-10	-cm neu,	79 cm gesamt	verharscht s.gut
Kl.Walsertal	heiter	-6	-cm neu,	125 cm gesamt	Pulver sehr gut
Hindelang	heiter	-17	-cm neu,	60 cm gesamt	Pulver sehr gut

Auf der Alb bei mind. 30-40 cm, im Schwarzw. bei mindestens 50 cm Schneehöhe sowie im Allgäu bis in Tal-Lagen z.Zt. durchweg sehr gute Verhältnisse.
Auf der Alb und im Schwarzwald tagsüber Temp. um Null Grad oder etw. darüber, zeitweise Firnschnee.

19. Feb. 1938

Verlagsort Böblingen

Wetterkarte

des Reichswetterdienstes, Ausgabeort Stuttgart

Wetterbericht für Württemberg, Baden und Hohenzollern

Verlag: Wetterwarte der Flughafenleitung Stuttgart-Böblingen, Flughafen.
Fernsprecher: Stuttgart 91060, Böblingen 277.
Postscheckkonto: Stuttgart 19180.
Auskünfte und Wirtschaftsberatungen aller Art, auch im Abonnement.

Erscheint werktäglich.

Bezugspreis monatlich RM. 1.40.

Bestellungen nehmen alle Postanstalten und Briefträger entgegen. — Bei unregelmäßiger oder verspäteter Lieferung wende man sich an das Zustellpostamt.

Jahrgang 58 | Samstag, 19. Februar 1938. | Nr. 50

Zeichenerklärung zur Wetterkarte:

○ wolkenlos	≡ Nebel	◎ Windstille
◔ heiter	= Talnebel	Ostwind 1
◑ halbbedeckt	, Nieseln	Nordwest 3
◕ wolkig	• Regen	Südweststurm 8
● bedeckt	* Schneefall	^ Böenwetter
∞ Dunst	▽ Schauer	↯ Gewitter

Die Pfeile fliegen mit dem Wind. Die Anzahl der halben Querstriche bedeutet die Windstärke in der Beaufort-Skala. Links vom Stationskreis Temperatur in Graden Celsius, rechts (unterstrichen) Niederschlagsmenge der vergangenen Nacht in mm Höhe. Die Zahlen an den Linien gleichen, auf Meereshöhe reduzierten Luftdrucks (Isobaren) bedeuten den Druck in Millibar. 1 Millibar = 3/4 mm Quecksilbersäule.

▲▲▲ Kaltluftfront — in Bodennähe mit Kaltluftcharakter

vom Boden abgehobene Warmluftfront (Okklusion)

●●● Warmluftfront — in Bodennähe mit Warmluftcharakter

Gebiete mit anhaltendem Niederschlag

Gebiete mit subtropischer Warmluft.

Gebiete mit arktischer Kaltluft.

Ausführliche Erläuterungen siehe besondere Beilagen!

Luftdruckverteilung auf dem Atlantischen Ozean.

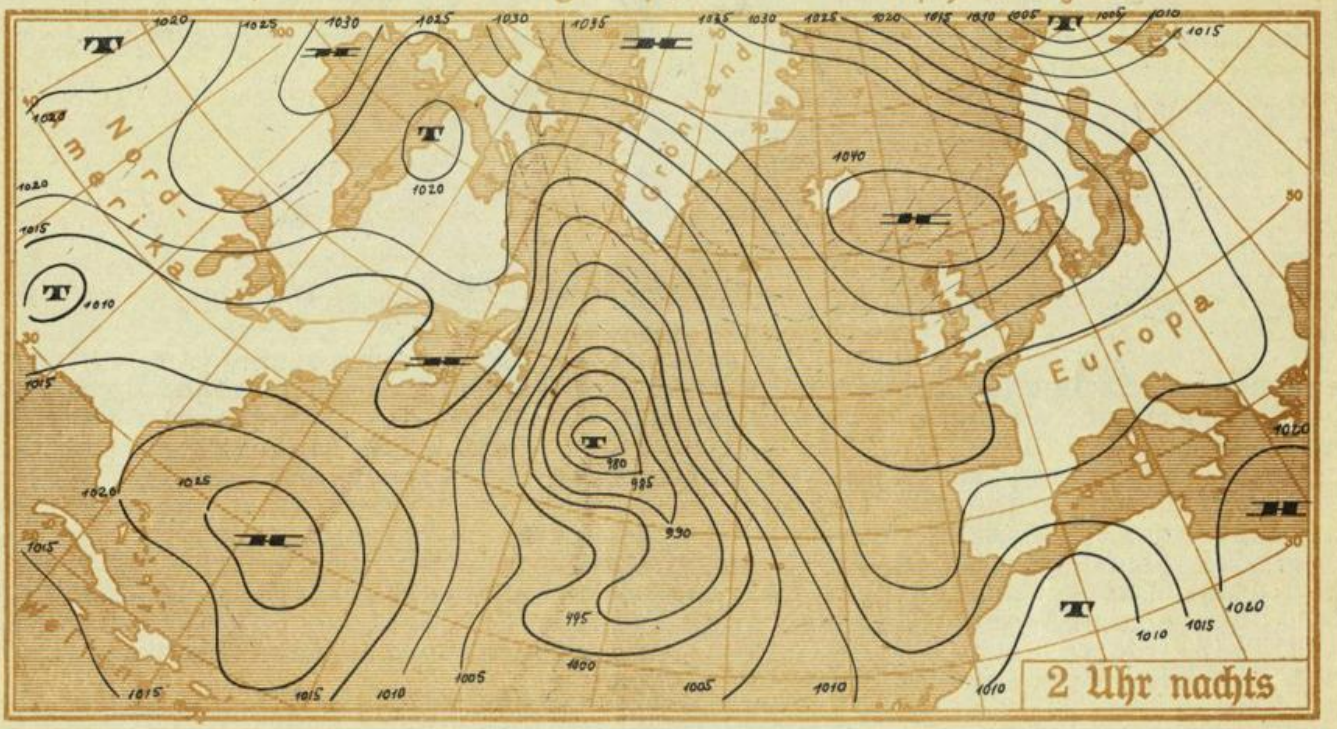

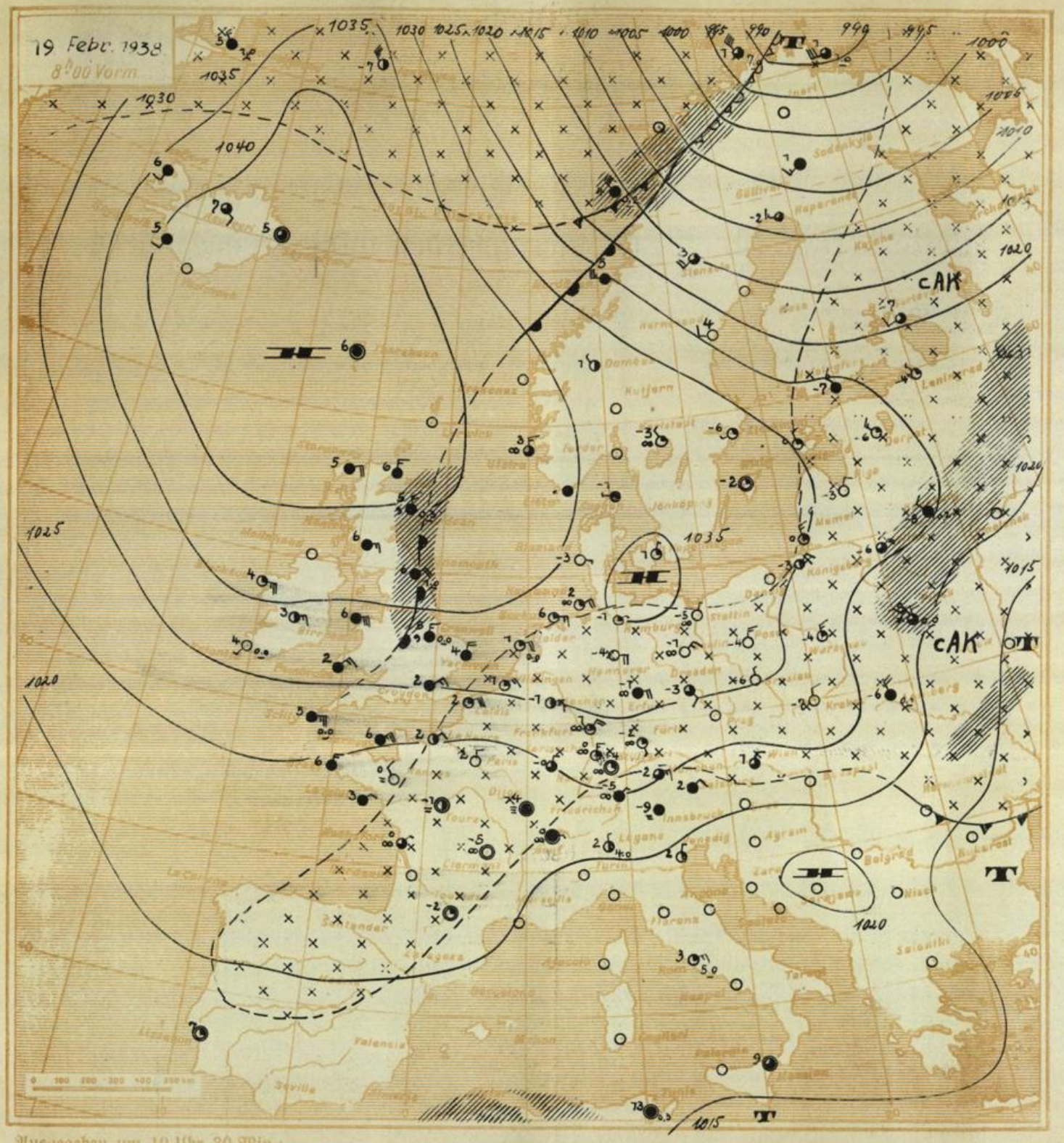

Ausgegeben um 10 Uhr 30 Min.:

Die Wetterlage ist gekennzeichnet durch ein ausgedehntes, mit seinem Schwerpunkt zwischen Island und Schottland liegendes Hochdruckgebiet, welches einen Hochdruckkeil über die Nordsee bis nach Deutschland vorschiebt. Sein Einfluss bedingt über fast ganz Deutschland heitere und trockene Witterung, wobei es vor allem über Süddeutschland infolge der in der Höhe aus Süden herangeführten Warmluft tagsüber zu Erwärmung gekommen ist. Die auf der Ostseite des Hochs vom Nordmeer aus in südlicher Richtung sich verlagernden Störungen haben für unser Gebiet zunächst noch keinen wetterverschl. Einfluss. Später kann es aber bei mässigem Temperaturrückgang zu Bewölkung jedoch ohne nennenswerte Niederschläge kommen, da östliche Kaltluft nach Westen zu allmählich an Raum gewinnt. Die Temperaturen werden auch tagsüber nicht mehr ganz die Höhe der letzten Tage erreichen.

Voraussichtliche Witterung für W.B.und H. bis Sonntag abend: Winde um Ost. Zunächst vielfach aufheiternd später etwas mehr bewölkt. Nachts Bodenfröste, tagsüber Temperaturen um Nullgrad oder etwas darüber.

Luftmassen : Kalte Bodenschicht, darüber Übergangsmasse, absinkend.

No

Wetterkarte des Reichswetterdienstes, Ausgabeort Stuttgart

Wetterbericht vom Samstag, **dem** 19. Februar **19**38

Änderung des Luftdrucks in den letzten 3 Stunden in ganzen Millibar



Niederschlagsgebiete Heitere Gebiete

Luftdruckverteilung gestern 19 Uhr

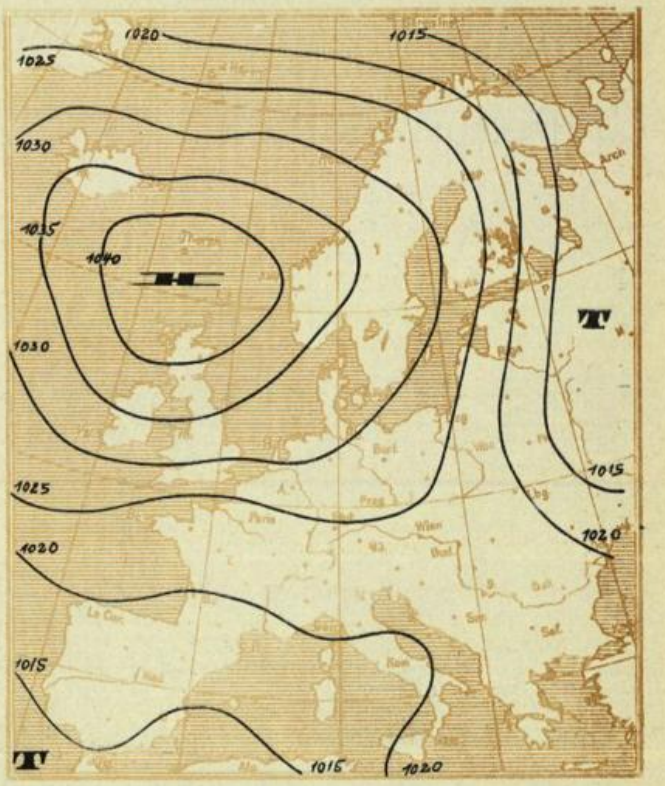

Meldungen von heute morgen 7³⁰ Uhr

	Höhe m über NN	Luftdruck mm	Windrichtung und Stärke	Witterung	Temperatur C° 7 Uhr	Temperatur C° höchste gestern	Temperatur C° tiefste h. nacht	Sonnenscheindauer in Std. gest.	Niederschlag mm	Schneehöhe cm	
Stuttgart *	270	769,7	NE 1	heiter	-0,9	10,1	-0,9	8,8	0	8	
Hohenheim	402	730,7	N 1	bewölkt	-1,0	8,7	-1,0	9,0	0	11	
Heilbronn	176	752,5	E 1	bewölkt	+1,4	9,6	+0,2	–	–	–	
Münsingen	720	701,8	E 1	heiter	-2,6	3,9	+3,3	9	–	25	
Ravensburg	462	724,9	NE 3	bedeckt	-2,3	5,0	-3,0	8,8	–	7	
Friedrichshafen *	400	769,0	NE 1	Dunst	-5	3,7	-5,5	8,0	–	5	
Wildbad Sommerbg.	733	701,4	E 2	halbbed.	-2,9	6,9	-3,2	7,5	–	43	
Freudenstadt	667	707,1	E 1	bedeckt	-3,1	8,4	-3,6	7,9	–	24	
Dreifaltigkeitsbg.	980	678,7	SE 1	fast bed	-2,2	3,2	-2,7	–	–	42	
Wertheim	147	–	still	heiter	+1,1	10,8	+0,4	ztw		3	
Königstuhl *	563	769,1	E 3	bewölkt	-1,0	7,8	-1,3	8,9	–	22	
Karlsruhe *	120	769,0	NE 3	Dunst	0,0	8	-0	8,9	–	5	
Baden-Baden *	213	768,1	E 1	bewölkt	+0,1	9,5	-1,2	8,0	–	–	
Bad Dürrheim	714	–	N 1	heiter	-4,2	3,0	-5,6	6,9	–	20	
St. Blasien	800	–	E 1	heiter	-0,4	5,0	-0,5	6,4	–	60	
Badenweiler *	420	767,7	E 1	Dunst	-1,4	0,6	-2,6	ztw	–	23	
Freiburg i. Br. *	265	767,9	still	Dunst	-2,4	4,5	-3,0	–	–	2	
Feldberg	1493	634,6	E 6	heiter	-4,0	0,0	-5,9	9,1	–	110	
Säntis	2500	560,5	NE 4	heiter	-7	-6	-7		–		
Zugspitze	2962	527,7	E 5	Talnebel	-10	-10	-11		–		

Der Barometerstand ist bei * auf Meereshöhe umgerechnet.

Temperatur und relative Feuchtigkeit in der freien Atmosphäre

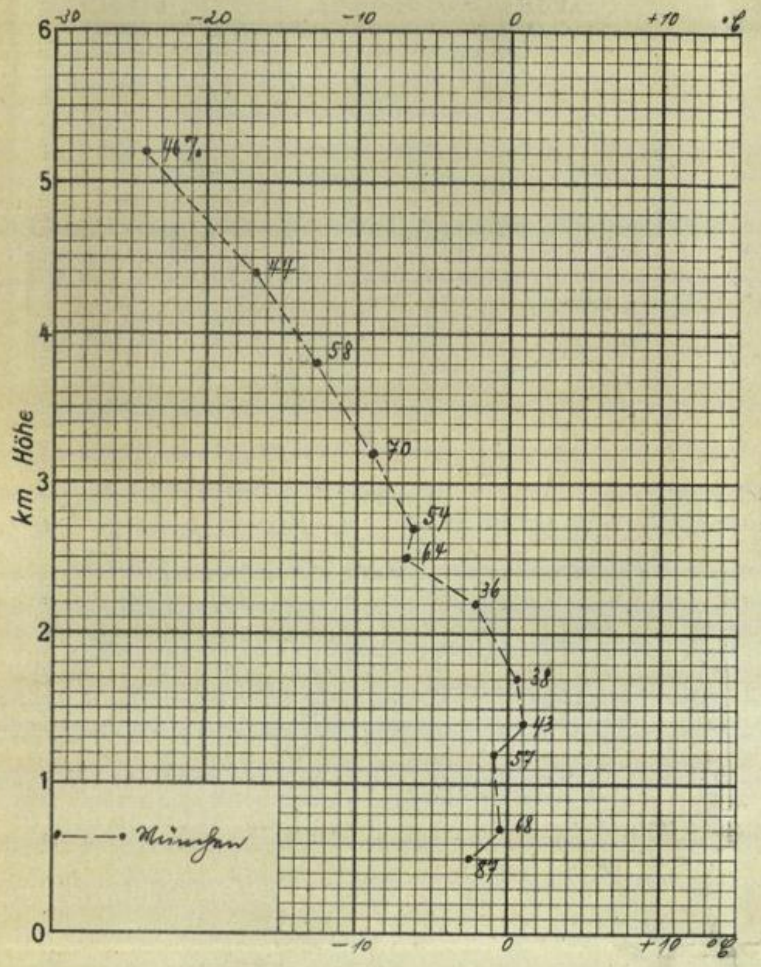

Auf- und Untergang von Sonne und Mond (MEZ.)

am *20. Februar 1938* in Stuttgart:

S.A.:	*7 h 24*	M.A.:	–
S.U.:	*17 h 52*	M.U.:	*9 h 35*

Luftdruckverlauf in Böblingen (436 m über NN)

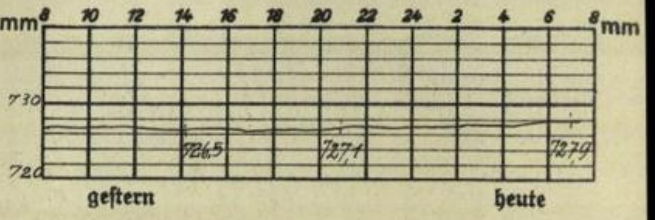

Temperaturverlauf in Böblingen

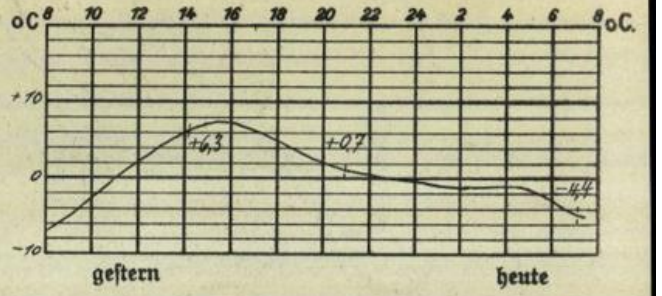

Temperaturtagesmittel gestern in:

	Stuttgart	Böblingen	Karlsruhe
Tagesmittel	+ 3,8	+ 0,3	+ 3,1
langjähr. Mittel	+ 2,6	·	+ 3,0
Abweichung	+ 1,2	·	+ 0,1

Höhenwindmessungen in km/h

	Böblingen	Friedrichshafen		Böblingen	Friedrichshafen
Zeit	08.00		3000 m	ENE 30	
Boden	NNW 5		3500 m	ENE 50	
500 m	NE 5		4000 m	E 55	
1000 m	SE 35		4500 m	·	
1500 m	E 35		5000 m	·	
2000 m	ENE 35		5500 m	·	
2500 m	E 35		6000 m	·	

Rheinwasserstände in cm:

	Heute 8 Uhr	Ändrg seit gestern
Waldshut	210	– 2
Rheinfelden	203	– 5
Breisach	95	– 3
Kehl	220	– 2
Maxau	387	+– 0
Mannheim	289	– 10
Caub	215	– 7

20. Feb. 1938
Verlagsort Böblingen

Wetterkarte

des Reichswetterdienstes, Ausgabeort Stuttgart

Wetterbericht für Württemberg, Baden und Hohenzollern

Verlag: Wetterwarte der Flughafenleitung Stuttgart-Böblingen, Flughafen.
Fernsprecher: Stuttgart 91060, Böblingen 277.
Postscheckkonto: Stuttgart 19180.
Auskünfte und Wirtschaftsberatungen aller Art, auch im Abonnement.

Erscheint werktäglich.

Bezugspreis monatlich RM. 1.40.

Bestellungen nehmen alle Postanstalten und Briefträger entgegen. — Bei unregelmäßiger oder verspäteter Lieferung wende man sich an das Zustellpostamt.

Jahrgang 58 | Sonntag 20. Februar 1938. | Nr. 51.

Zeichenerklärung zur Wetterkarte:

○ wolkenlos	≡ Nebel	◎ Windstille
◔ heiter	= Talnebel	Ostwind 1
◑ halbbedeckt	, Nieseln	Nordwest 3
◕ wolkig	• Regen	Südweststurm 8
● bedeckt	* Schneefall	^ Böenwetter
∞ Dunst	▽ Schauer	Gewitter

Die Pfeile fliegen mit dem Wind. Die Anzahl der halben Querstriche bedeutet die Windstärke in der Beaufort-Skala. Links vom Stationskreis Temperatur in Graden Celsius, rechts (unterstrichen) Niederschlagsmenge der vergangenen Nacht in mm Höhe. Die Zahlen an den Linien gleichen, auf Meereshöhe reduzierten Luftdrucks (Isobaren) bedeuten den Druck in Millibar. 1 Millibar = 3/4 mm Quecksilbersäule.

Kaltluftfront
Warmluftfront
in Bodennähe mit Kaltluftcharakter
vom Boden abgehobene Warmluftfront (Okklusion)
in Bodennähe mit Warmluftcharakter
Gebiete mit anhaltendem Niederschlag
Gebiete mit subtropischer Warmluft.
Gebiete mit arktischer Kaltluft.

Ausführliche Erläuterungen siehe besondere Beilagen!

Luftdruckverteilung auf dem Atlantischen Ozean.

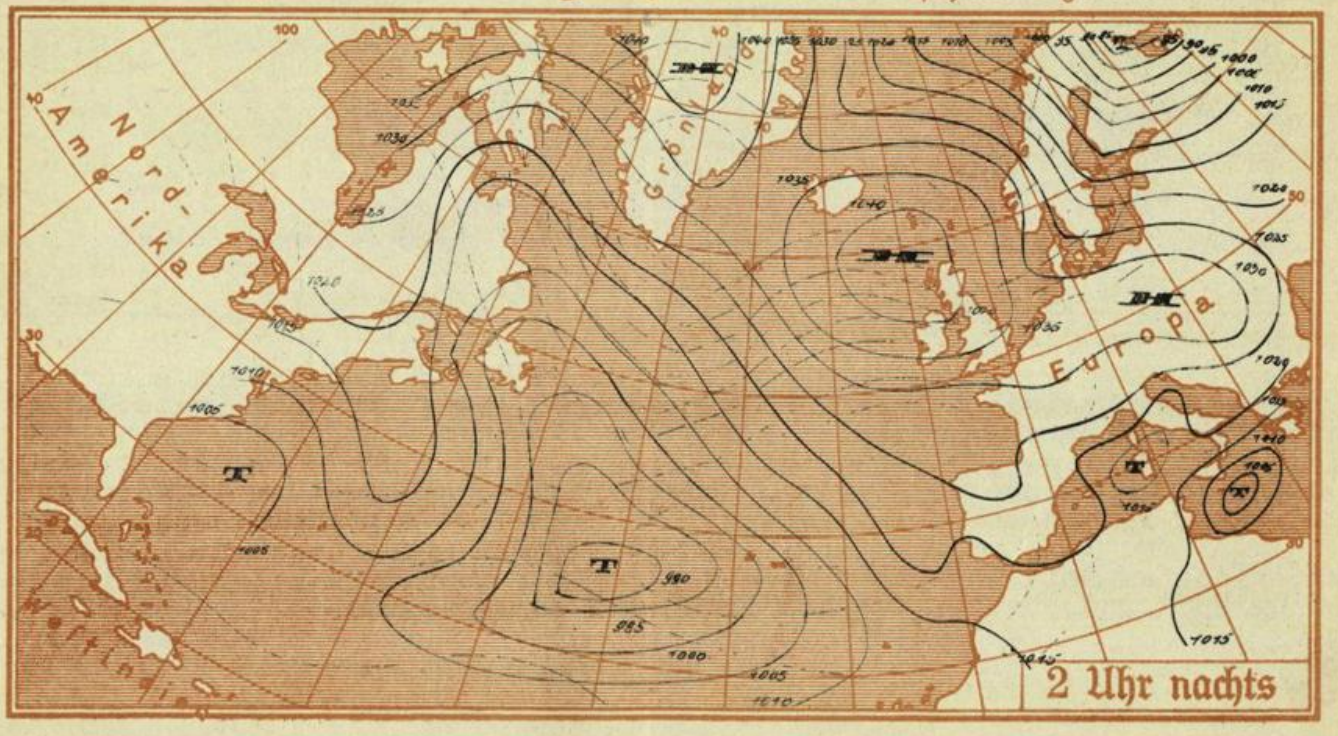

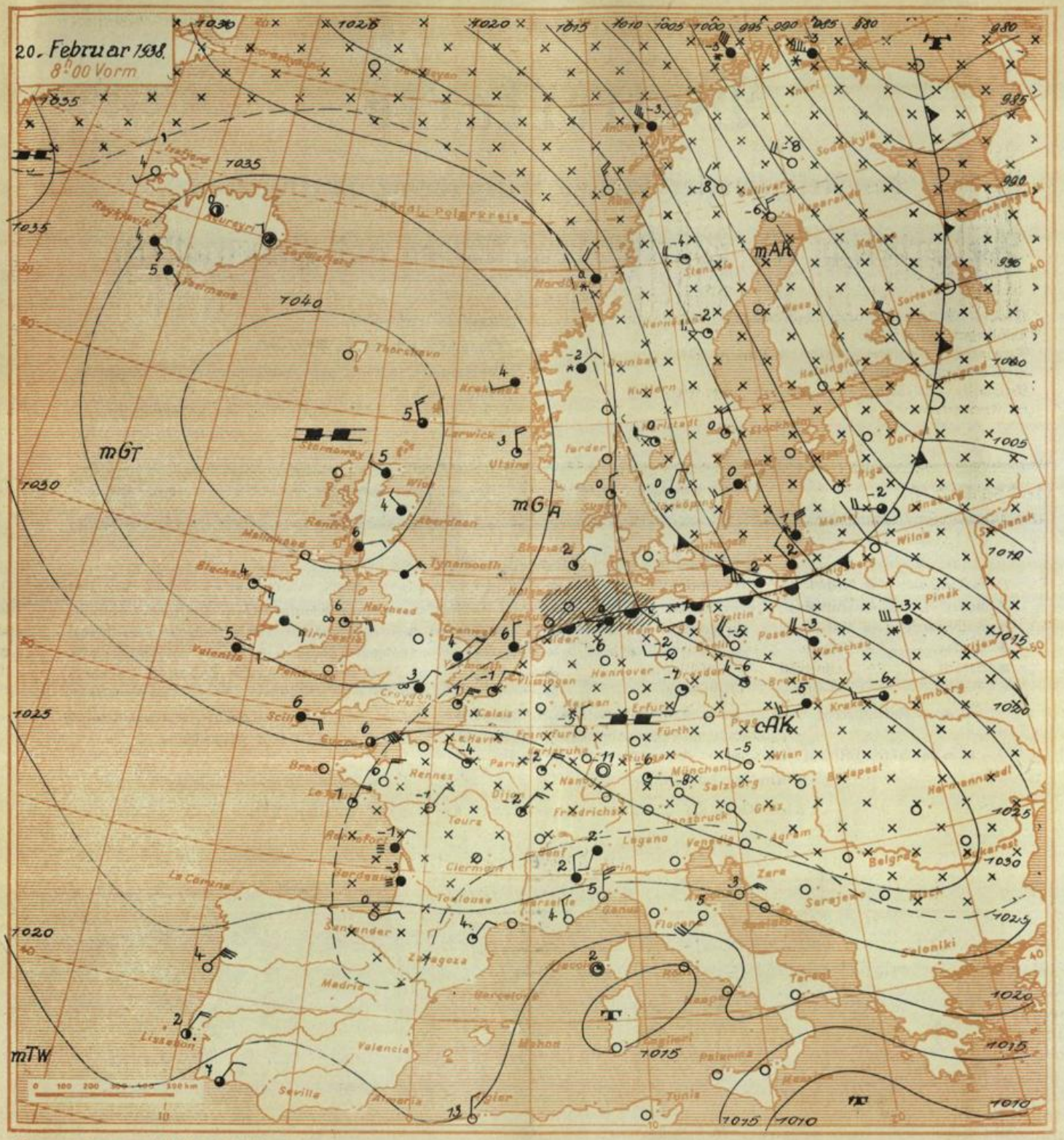

Ausgegeben um 10 Uhr 30 Min.:

Die Wetterlage ist gekennzeichnet durch ein ausgedehntes mit seinem Kern zwischen Jsland und Schottland liegendes Hoch, welches einen Hochdruckkeil über die Nordsee bis nach Deutschland vorschiebt. Sein Einfluß bedingt über fast ganz Deutschland heitere und trockene Witterung. Die auf der Ostseite des Hochs vom Nordmeer aus in südlicher Richtung wandernden Störungen haben für unser Gebiet vorerst keinen wetterverschlechternden Einfluß.

Voraussichtliche Witterung für W.,B. und H. bis Montag abend: Winde um Ost. Wolkenlos oder nur geringe Bewölkung. Tagsüber Temperaturen um Nullgrad, nachts starker Frost und an einzelnen Stellen auch Frühnebel.

Luftmasse: Bis 1500 m kalte Festlandsluft (cAKe), darüber absinkende trockene Warmluft (G_TWf).

Hw.

Wetterkarte des Reichswetterdienstes, Ausgabeort Stuttgart

Wetterbericht vom Sonntag dem 20. Februar 1938.

Änderung des Luftdrucks in den letzten 3 Stunden in ganzen Millibar

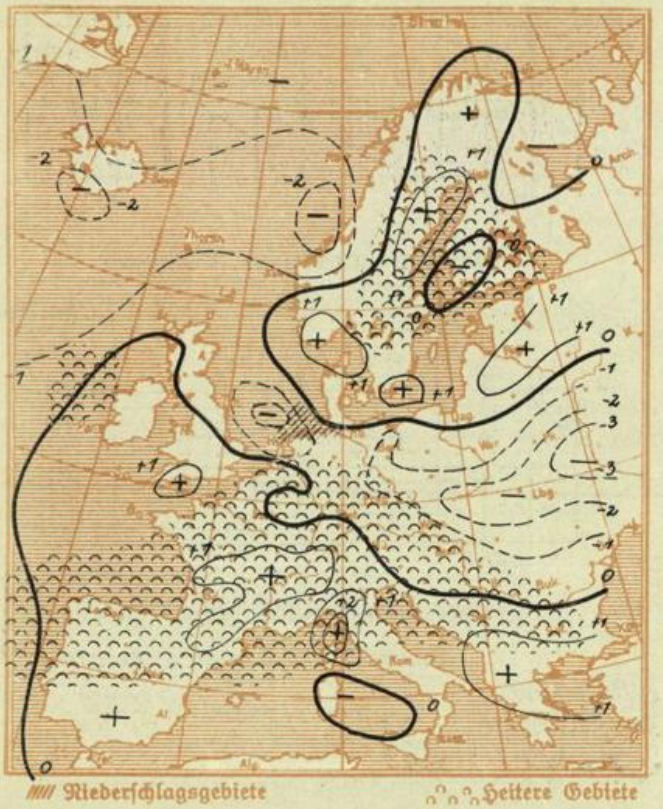

Luftdruckverteilung gestern 19 Uhr

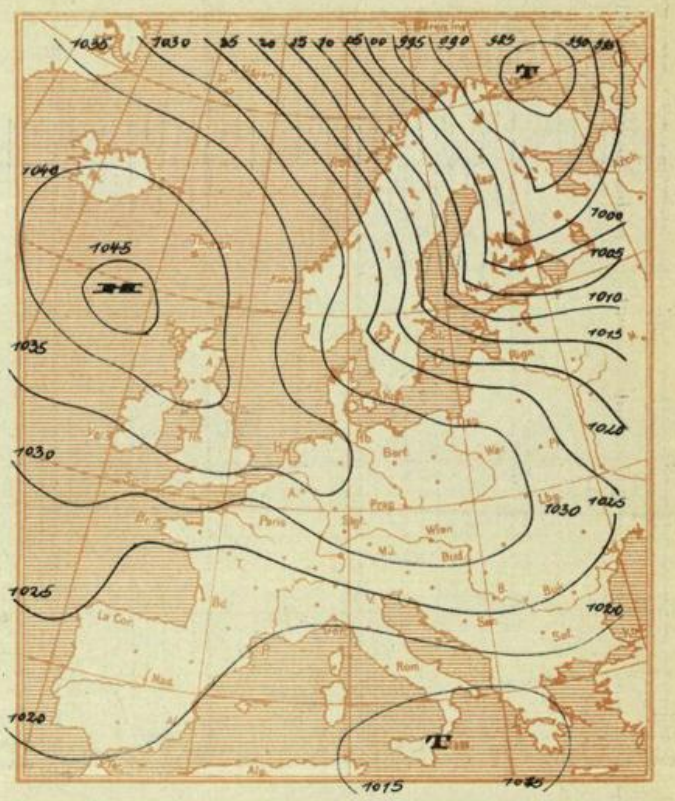

//// Niederschlagsgebiete ○○○ Heitere Gebiete

Meldungen von heute morgen 7³⁰ Uhr

	Höhe m über NN	Luftdruck mm	Windrichtung und Stärke	Witterung	Temperatur C° 7 Uhr	Temperatur C° höchste gestern	Temperatur C° tiefste h. nacht	Sonnenscheindauer in Std. gest.	Niederschlag mm	Schneehöhe cm
Stuttgart *	270	774,3	E 1	wolkenl.	-4,2	7,0	-4,5	8,0		2
Hohenheim	402	734,6	NE 1	heiter	-5,2	5,2	-5,4	8,1		
Heilbronn	176	756,7	E 3	wolkenl.	-3,5	5,6	-3,9			
Münsingen	720	705,3	E 1	heiter	-8,2	2,5	-9,0	8,0		25
Ravensburg	462	728,9	NE 3	heiter	-6,0	3,7	-6,9	5,9		4,5
Friedrichshafen *	400	773,2	NE 2	heiter	-5,0		-5,0			4
Wildbad Sommerbg.	733	704,6	ESE 2	heiter	-5,0	4,5	-6,2	8,9		40
Freudenstadt	667	710,5	still	heiter	-10,4	4,0	-10,8	7,2		20
Dreifaltigkeitsbg.	980	681,0	NE 2	heiter	-7,0	2,0	-8,0			30
Wertheim	147		W 2	wolkenl.	-5,4	5,9	-5,9	ztw.		
Königstuhl *	563	773,8	E 4	wolkenl.	-5,4	3,5	-5,5	9,2		20
Karlsruhe *	120	773,4	NE 4	heiter	-3,0	5,0	-4,0	9,0		
Baden-Baden *	213	772,6	N 1	heiter	-5,2	8,0	-5,6	8,3		
Bad Dürrheim	714		N 1	heiter	-9,5	4,4	-10,5	8,0		20
St. Blasien	800		E 1	heiter	-8,0	4,3	-8,5	4,7		60
Badenweiler *	420	771,1	N 1	heiter	-4,4	3,4	-4,5	ztw.		18
Freiburg i. Br. *	265	671,7	NE 1	Dunst	-4,0	6,5	-4,5	ztw.		
Feldberg	1493	638,6	S 7	heiter	-6,0	-3,0	-10,4			110
Säntis	2500	564,0	ENE 6	heiter	-5,0	-7,0	-9,0			
Zugspitze	2962	523,5	ESE 4	Talnebel	-9,0	-10,0	-11,0			

Der Barometerstand ist bei * auf Meereshöhe umgerechnet.

Temperatur und relative Feuchtigkeit in der freien Atmosphäre

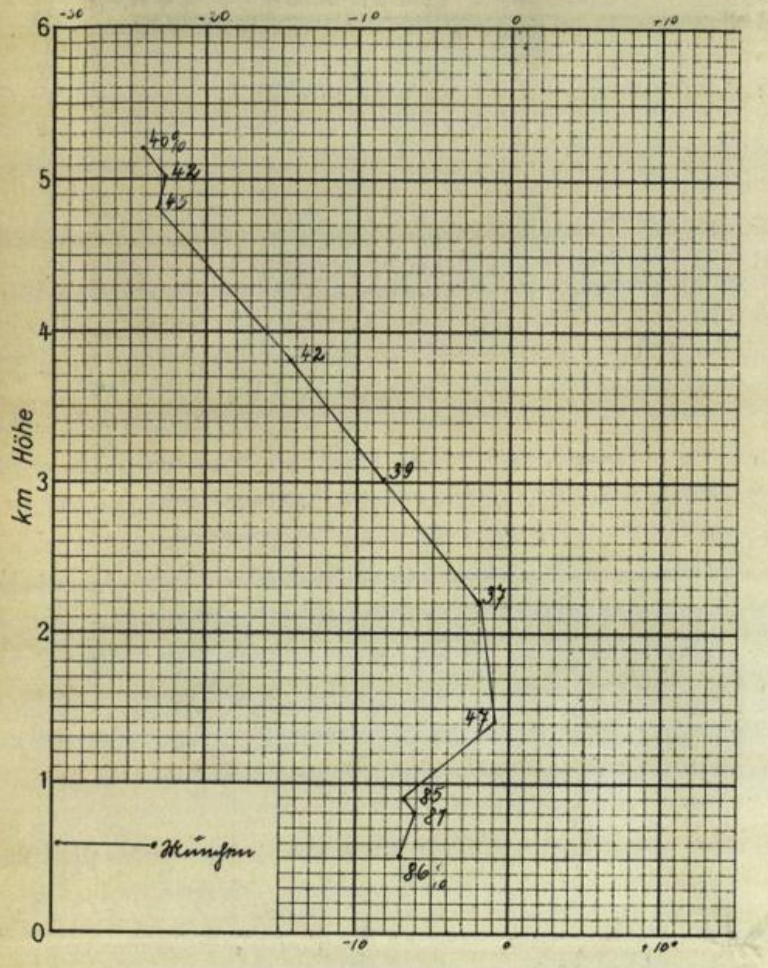

Auf- und Untergang von Sonne und Mond (MEZ.)

am 21. Februar 1938 in Stuttgart:

S.A.: 07 h 22	M.A.: 00 h 50
S.U.: 17 h 53	M.U.: 10 h 09

Luftdruckverlauf in Böblingen (436 m über NN)

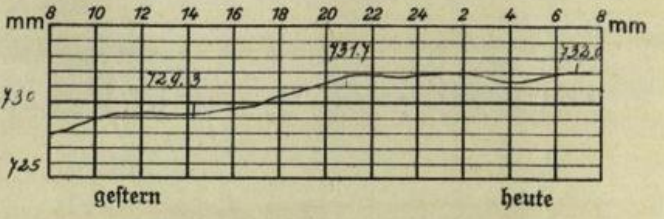

Temperaturverlauf in Böblingen

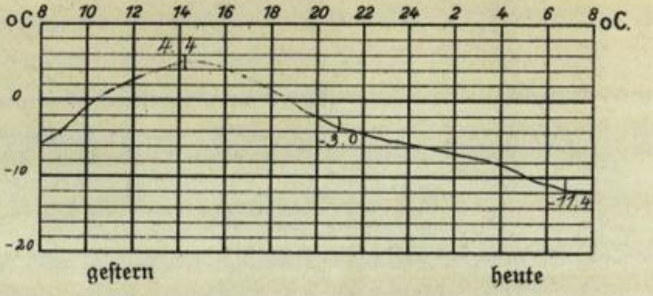

Temperaturtagesmittel gestern in:

	Stuttgart	Böblingen	Karlsruhe
Tagesmittel	+ 1.5	1.5	+ 2.2
langjähr. Mittel	+ 2.7	.	+ 3.4
Abweichung	- 1.2	.	- 1.2

Höhenwindmessungen in km/h

Zeit	Böblingen	Friedrichshafen		Böblingen	Friedrichshafen
Boden			3000 m		
500 m			3500 m		
1000 m			4000 m		
1500 m			4500 m		
2000 m			5000 m		
2500 m			5500 m		
			6000 m		

Rheinwasserstände in cm:

	Heute 8 Uhr	Ändrg seit gestern
Waldshut	204	- 6
Rheinfelden	193	-10
Breisach	78	-17
Kehl	216	- 4
Maxau	385	- 2
Mannheim	295	+ 0
Caub	212	- 3

21. Feb. 1938
Verlagsort Böblingen

Wetterkarte

des Reichswetterdienstes, Ausgabeort Stuttgart

Wetterbericht für Württemberg, Baden und Hohenzollern

Verlag: Wetterwarte der Flughafenleitung Stuttgart-Böblingen, Flughafen.
Fernsprecher: Stuttgart 91060, Böblingen 277.
Postscheckkonto: Stuttgart 19180.
Auskünfte und Wirtschaftsberatungen aller Art, auch im Abonnement.

Erscheint werktäglich.

Bezugspreis monatlich RM. 1.40.

Bestellungen nehmen alle Postanstalten und Briefträger entgegen. — Bei unregelmäßiger oder verspäteter Lieferung wende man sich an das Zustellpostamt.

Jahrgang 58 | Montag 21. Februar 1938. | Nr. 52.

Zeichenerklärung zur Wetterkarte:

○ wolkenlos	≡ Nebel	◎ Windstille	Die Pfeile fliegen mit dem Wind. Die Anzahl der halben Querstriche
◔ heiter	⩵ Talnebel	Ostwind 1	bedeutet die Windstärke in der Beaufort-Skala. Links vom Stations-
◑ halbbedeckt	, Nieseln	Nordwest 3	kreis Temperatur in Graden Celsius, rechts (unterstrichen) Nieder-
◕ wolkig	• Regen	Südweststurm 8	schlagsmenge der vergangenen Nacht in mm Höhe. Die Zahlen an den
● bedeckt	* Schneefall	^ Böenwetter	Linien gleichen, auf Meereshöhe reduzierten Luftdrucks (Isobaren)
∞ Dunst	▽ Schauer	↯ Gewitter	bedeuten den Druck in Millibar. 1 Millibar = 3/4 mm Quecksilbersäule.

▲▲▲ Kaltluftfront — in Bodennähe mit Kaltluftcharakter
▲▲▲ vom Boden abgehobene Warmluftfront (Okklusion)
▲▲▲ Warmluftfront — in Bodennähe mit Warmluftcharakter

Gebiete mit anhaltendem Niederschlag

Gebiete mit subtropischer Warmluft.

Gebiete mit arktischer Kaltluft.

Ausführliche Erläuterungen siehe besondere Beilagen!

Luftdruckverteilung auf dem Atlantischen Ozean.

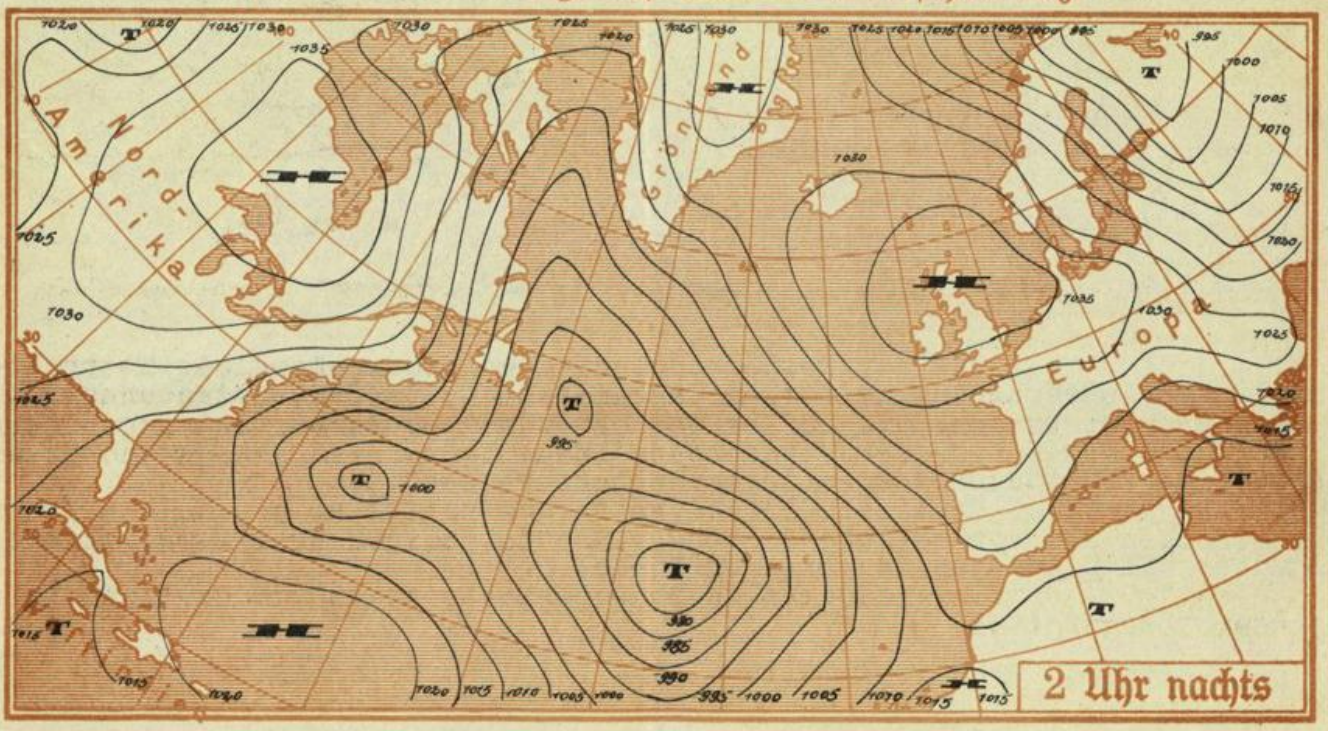

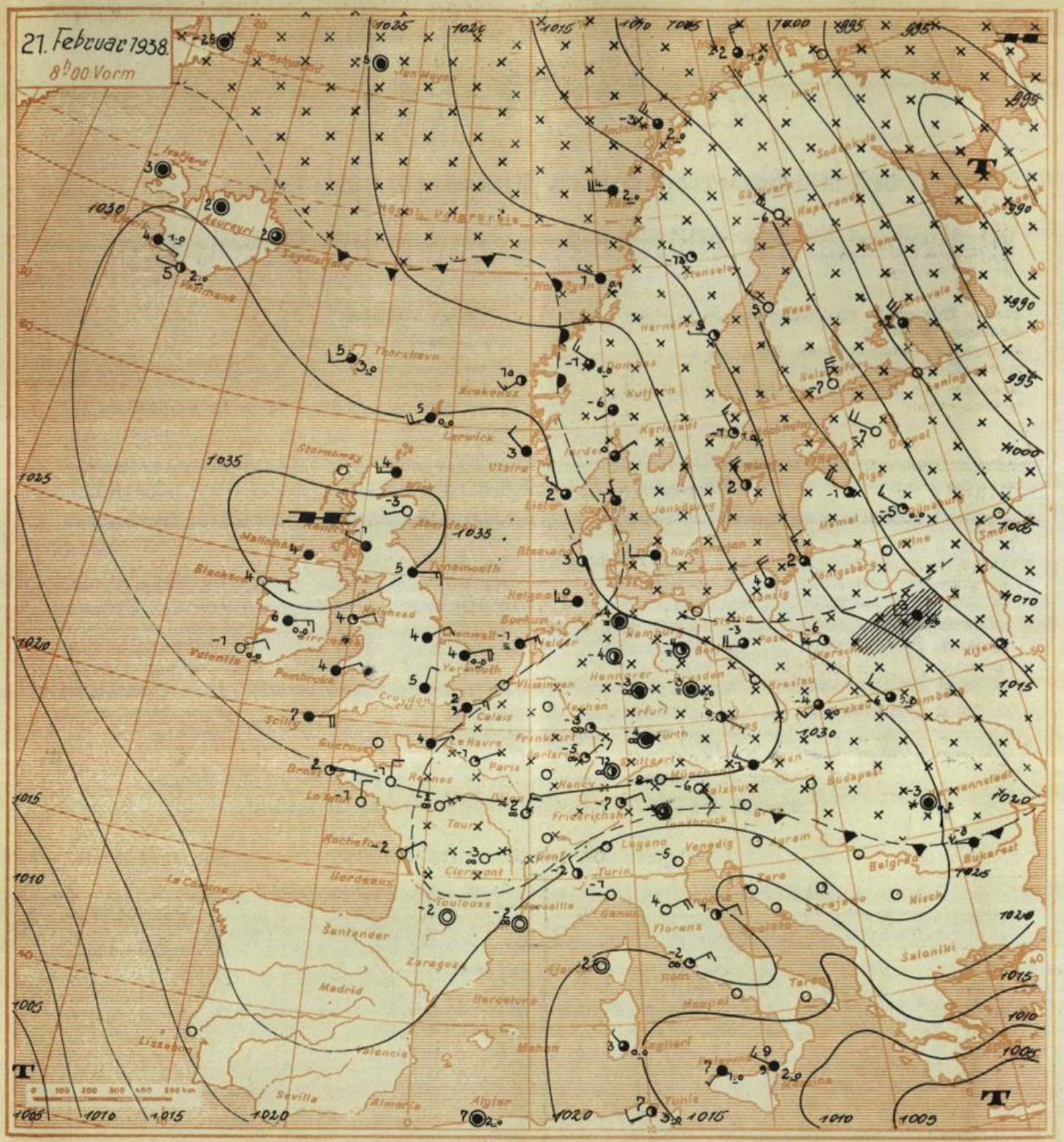

Ausgegeben um 10 Uhr 30 Min.:

Das nordwesteuropäische Hochdruckgebiet bleibt trotz allmählicher Abschwächung weiterhin bestimmend für das Wetter unseres Gebietes. Die kleineren Störungen, die auf seinem Ostabhang südwärts vordringen, werden bei uns höchstens zu vorübergehender Bewölkung führen. Im ganzen können wir daher mit der Fortdauer des heiteren Wetters rechnen.

Voraussichtliche Witterung für W., B. und H. bis Dienstag abend: Trocken und vorübergehend heiter. Nachts mäßiger Frost. Tagestemperatur wenig über Nullgrad. Stellenweise Frühnebel.

Luftmasse: Kalte Bodenschicht, ab 1500 m Warmluft in absinkender Bewegung (G_Tf).

Le.

Wetterkarte des Reichswetterdienstes, Ausgabeort Stuttgart

Wetterbericht vom Montag dem 21. Februar 1938.

Änderung des Luftdrucks
in den letzten 3 Stunden in ganzen Millibar

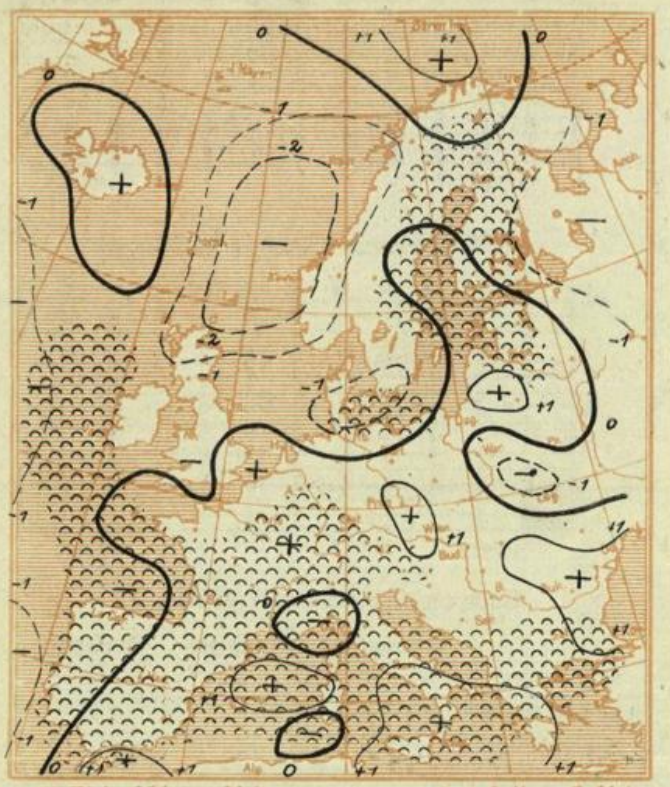

//// Niederschlagsgebiete

Heitere Gebiete

Luftdruckverteilung gestern 19 Uhr

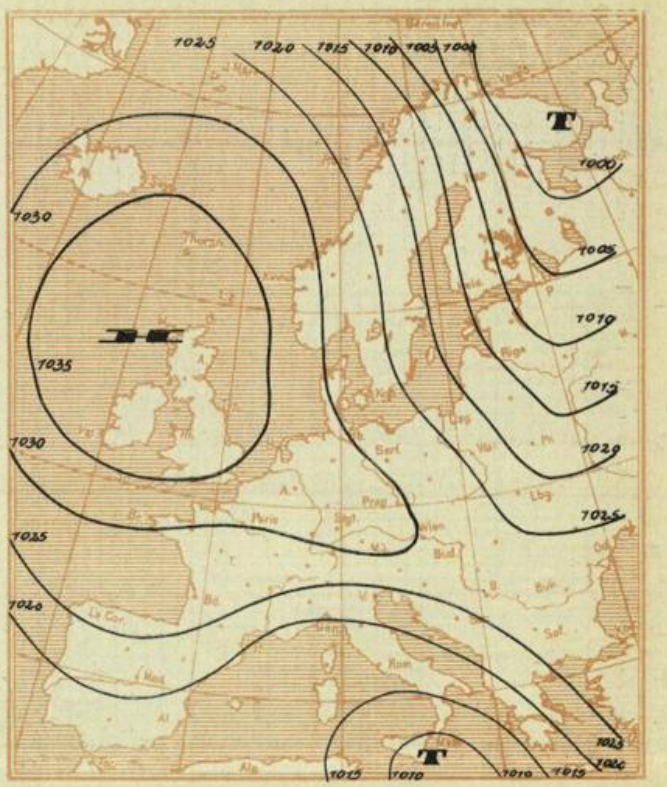

Meldungen von heute morgen 7³⁰ Uhr

	Höhe m über NN	Luftdruck mm	Windrichtung und Stärke	Witterung	Temperatur C° 7 Uhr	Temperatur C° höchste gestern	Temperatur C° tiefste h. nacht	Sonnenscheindauer in Std. gest.	Niederschlag mm	Schneehöhe cm	
Stuttgart *	270	767,2	NE 1	wolkenl.	−5,0	+3,2	−5,4	9,3	–	–	
Hohenheim	402	734,6	still	heiter	−7,1	+1,9	−7,5	9,3	–	Reste	
Heilbronn	176	756,1	SE 1	wolkenl.	−4,4	+4,5	−5,4		–	"	
Münsingen	720	705,1	E 1	heiter	−7,4	+0,9	−9,4	9,0	–	20	
Ravensburg	462	721,0	NE 3	wolkenl.	−5,8	+1,5	−5,8	10,0	–	–	
Friedrichshafen *	400	730,8	NE 2	heiter	−4,8	+5,6	−4,8	4,4	–	4	
Wildbad Sommerbg.	733	704,6	SE 1	"	−2,8	+2,8	−4,8	9,5	–	37	
Freudenstadt	667	710,4	W 2	wolkenl.	−7,9	+2,4	−8,9	9,6	–	20	
Dreifaltigkeitsbg.	980	681,4	NE 2	heiter	−4,1	−0,1	−5,3		–	25	
Wertheim	147	–	still	heiter	−6,8	+5,0	−7,2	ztw.	–	Reste	
Königstuhl *	563	773,2	ESE 3	"	−3,5	+4,0	−3,6	9,6	–	15	
Karlsruhe *	120	772,8	NE 2	"	−6	+4	−6	9,8	–	–	
Baden-Baden *	213	772,3	N 1	wolkenl.	−5,2	+6,5	−5,4	9,3	–	–	
Bad Dürrheim	714	–	NE 1	heiter	−9,8	+1,5	−10,0	9,3	–	15	
St. Blasien	800	–	E 2	wolkenl.	−3,7	+3,2	−7,0	8,0	–	55	
Badenweiler *	420	771,0	E 1	"	−4,8	+0,8	−4,8	anh.	–	13	
Freiburg i. Br. *	265	771,6	still	heiter	−4,6	+5,0	−5,0		–	Reste	
Feldberg	1493	638,9	ESE 8	wolkenl.	−5,0	−3,0	−8,4	10,3	–	110	
Säntis	2500	662,0	NE 6	heiter	−9	−9	−10				
Zugspitze	2962	627,3	E 5	"	−11	−5	−14				

Der Barometerstand ist bei * auf Meereshöhe umgerechnet.

Temperatur und relative Feuchtigkeit in der freien Atmosphäre

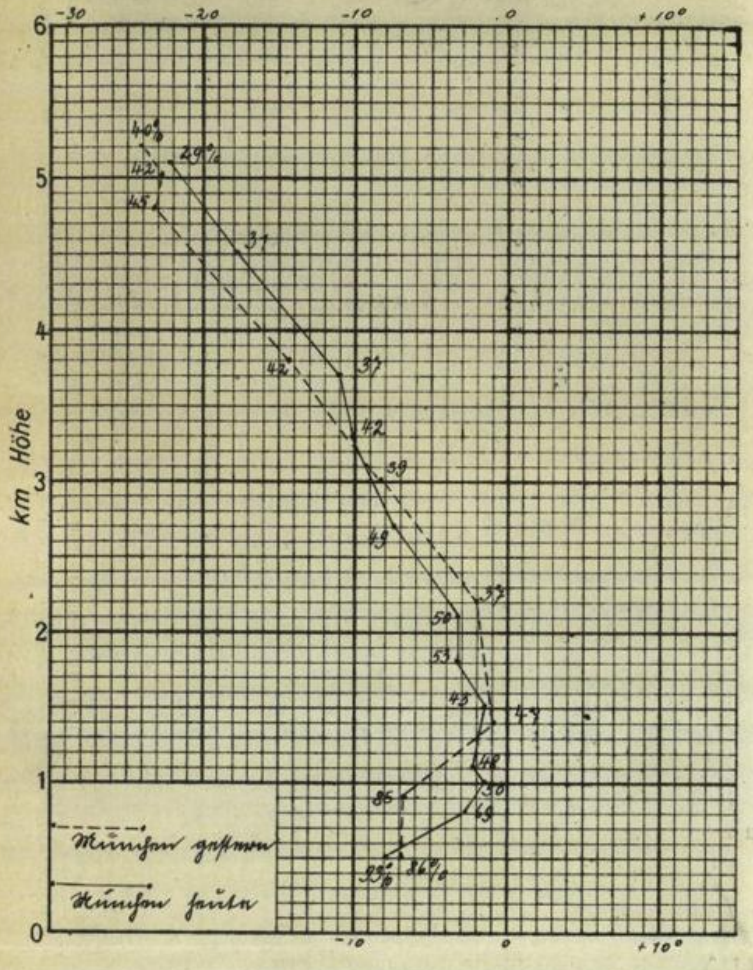

Auf- und Untergang von Sonne und Mond (MEZ.)

am 22. Februar 1938. **in Stuttgart:**

S.A.:	07 h 20	M.A.:	07 h 56
S.U.:	17 h 54	M.U.:	10 h 48

Luftdruckverlauf in Böblingen (436 m über NN)



Temperaturverlauf in Böblingen

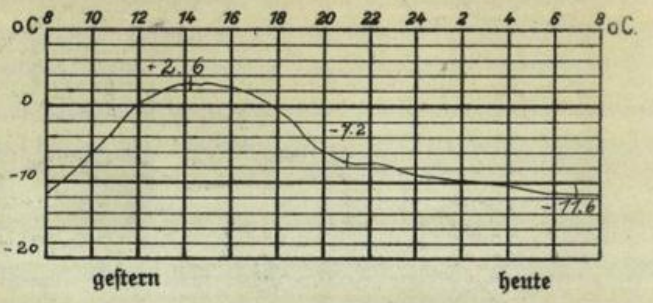

Temperaturtagesmittel gestern in:

	Stuttgart	Böblingen	Karlsruhe
Tagesmittel	− 0.5	− 1.5	+ 1.5
langjähr. Mittel	+ 2.8	·	+ 3.1
Abweichung	− 3.3	·	~~− 2.4~~ − 1.6

Höhenwindmessungen in km/h

Zeit	Böblingen 0800	Friedrichshafen 0600		Böblingen	Friedrichshafen E 50
Boden	still	ENE	10	3000 m	
500 m	still	NE	20	4000 m	
1000 m	E 20	E	25	4500 m	
1500 m	E 30	·		5000 m	
2000 m	·	E	45	5500 m	
2500 m	·	·		6000 m	

Rheinwasserstände in cm:

	Heute 8 Uhr	Ändrg seit gestern
Waldshut	202	− 2
Rheinfelden	793	+ − 0
Breisach	66	− 12
Kehl	204	− 12
Maxau	377	− 8
Mannheim	293	− 2
Caub	216	+ 4

22. Feb. 1938

Verlagsort Böblingen

Wetterkarte

des Reichswetterdienstes, Ausgabeort Stuttgart

Wetterbericht für Württemberg, Baden und Hohenzollern

Verlag: Wetterwarte der Flughafenleitung Stuttgart-Böblingen, Flughafen.
Fernsprecher: Stuttgart 91060, Böblingen 277.
Postscheckkonto: Stuttgart 19180.
Auskünfte und Wirtschaftsberatungen aller Art, auch im Abonnement.

Erscheint werktäglich.

Bezugspreis monatlich RM. 1.40.

Bestellungen nehmen alle Postanstalten und Briefträger entgegen. — Bei unregelmäßiger oder verspäteter Lieferung wende man sich an das Zustellpostamt.

Jahrgang 58 | **Dienstag 22. Februar 1938.** | Nr. 53.

Zeichenerklärung zur Wetterkarte:

○ wolkenlos	≡ Nebel	◎ Windstille
◔ heiter	= Talnebel	Ostwind 1
◑ halbbedeckt	, Nieseln	Nordwest 3
◕ wolkig	• Regen	Südweststurm 8
● bedeckt	* Schneefall	^ Böenwetter
∞ Dunst	▽ Schauer	Gewitter

Die Pfeile fliegen mit dem Wind. Die Anzahl der halben Querstriche bedeutet die Windstärke in der Beaufort-Skala. Links vom Stationskreis Temperatur in Graden Celsius, rechts (unterstrichen) Niederschlagsmenge der vergangenen Nacht in mm Höhe. Die Zahlen an den Linien gleichen, auf Meereshöhe reduzierten Luftdrucks (Isobaren) bedeuten den Druck in Millibar. 1 Millibar = 3/4 mm Queckfilbersäule.

▲▲▲ Kaltluftfront — in Bodennähe mit Kaltluftcharakter; vom Boden abgehobene Warmluftfront (Okklusion)

▲▲▲ Warmluftfront — in Bodennähe mit Warmluftcharakter

Gebiete mit anhaltendem Niederschlag

Gebiete mit subtropischer Warmluft.

Gebiete mit arktischer Kaltluft.

Ausführliche Erläuterungen siehe besondere Beilagen!

Luftdruckverteilung auf dem Atlantischen Ozean.

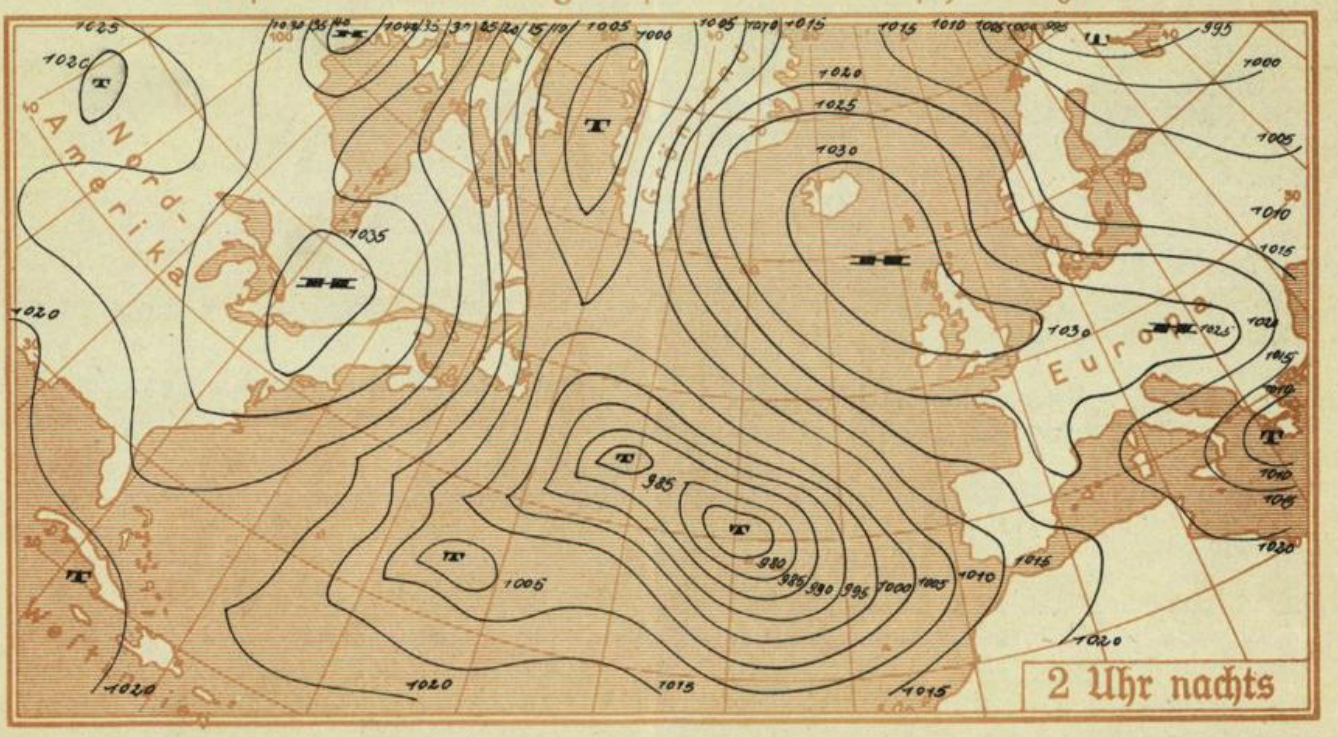

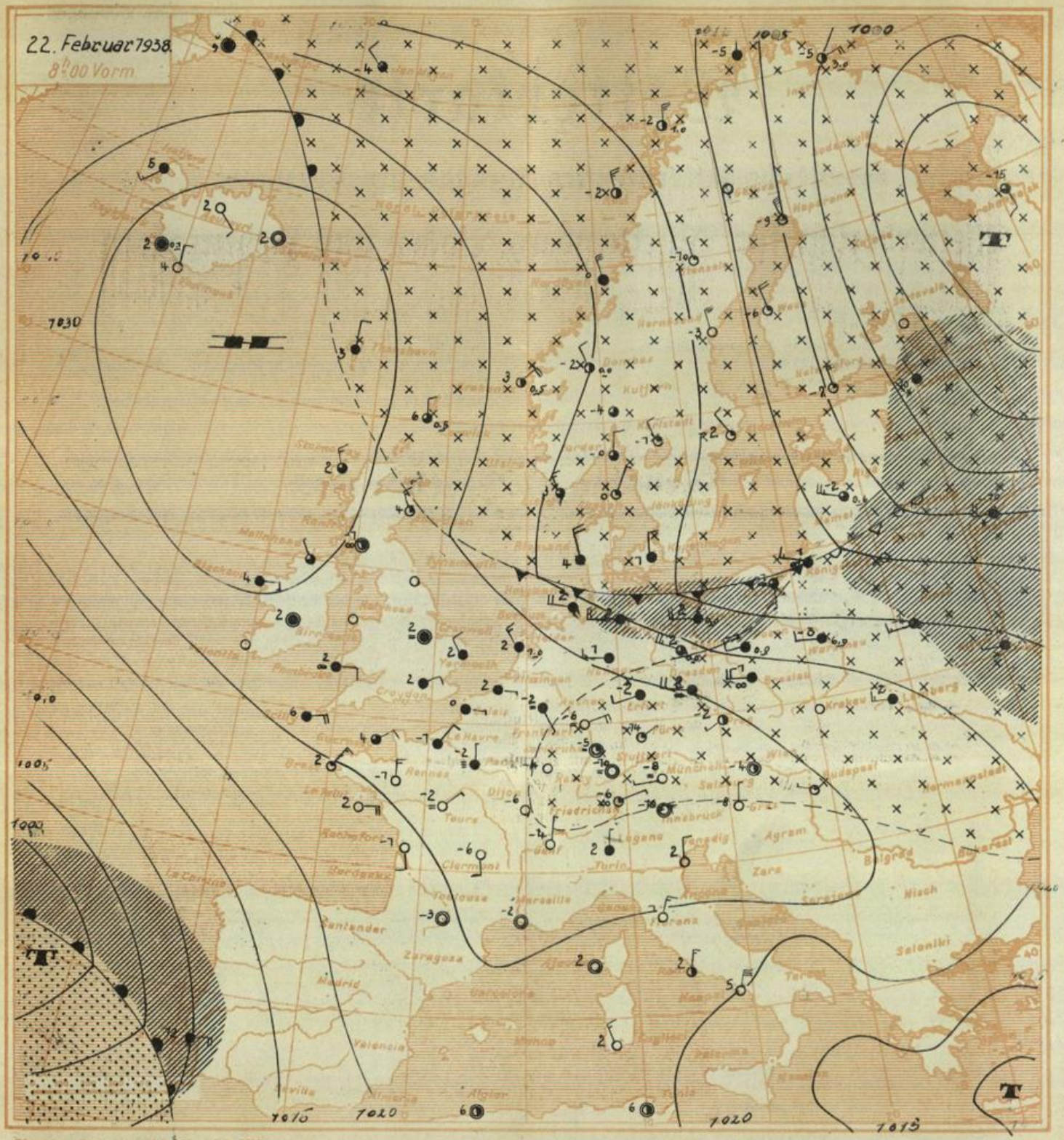

Ausgegeben um 10 Uhr 30 Min.:

Die Wetterlage hat etwas an Beständigkeit verloren. Das Hochdruckgebiet, dessen Kern nördlich Irland liegt, bestimmt zwar weiterhin das Wetter Westeuropas, doch vermögen die Druckstörungen die über die Ostsee südwärts wandern, den Hochdruckeinfluß für Süddeutschland vorübergehend zurückzudrängen. Das bedeutet für unser Gebiet das zeitweilige Aufkommen von Bewölkung und leichte Milderung des bestehenden Frostwetters. Niederschläge sind aber nicht zu erwarten.

Voraussichtliche Witterung für W., B. und H. bis Mittwoch abend: Besonders im Süden vielfach heiter, im Norden und Nordwesten zeitweise bewölkt. Bei schwachen Winden aus Nordwest Temperaturen leicht ansteigend. Nachts noch mäßiger Frost, stellenweise Frühnebel.

Luftmasse: Kalte Bodenschicht, darüber Übergang zu G_Tf.

Le.

Wettertarte des Reichswetterdienstes, Ausgabeort Stuttgart

Wetterbericht vom Dienstag dem 22. Februar 1938.

Änderung des Luftdrucks in den letzten 3 Stunden in ganzen Millibar



Luftdruckverteilung gestern 19 Uhr

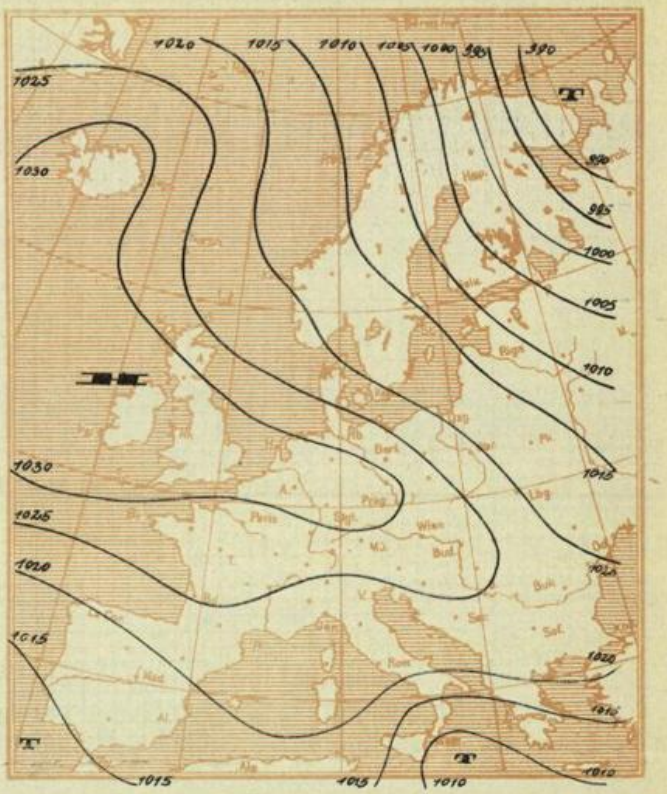

Meldungen von heute morgen 7³⁰ Uhr

	Höhe m über NN	Luftdruck mm	Windrichtung und Stärke	Witterung	Temperatur C° 7 Uhr	Temperatur C° höchste gestern	Temperatur C° tiefste h. nacht	Sonnenscheindauer in Std. gest.	Niederschlag mm	Schneehöhe cm
Stuttgart *	270	770,5	SW 1	klar	-4,9	4,5	-5,1	7,5		
Hohenheim	402	732,5	still	heiter	-6,8	3,4	-7,4	8,2		Reste
Heilbronn	176	753,7	S 1	Nebel	-5,0	5,6	-5,6			Reste
Münsingen	720	703,3	still	bedeckt	-14,2	2,2	-16,0	9,0		20
Ravensburg	462	727,8	SW 2	Dunst	-7,0	4,0	-7,6	10,1		Reste
Friedrichshafen *	400	772,2	NE 1	Dunst	-6,2	4,4	-6,5	9,7		3
Wildbad Sommerbg.	733	702,5	SE 1	heiter	-2,7	7,0	-5,0	9,5		35
Freudenstadt	667	708,4	W 1	wolkenl.	-3,4	5,9	-7,6	9,2		18
Dreifaltigkeitsbg.	980	680,2	E 3	wolkenl.	-3,0	3,5	-4,9			25
Wertheim	147		SSW 3	bedeckt	-6,8	2,1	-7,4			
Königstuhl *	563	770,7	N 1	wolkenl,	-4,2	4,1	-4,4	9,2		15
Karlsruhe *	120	770,6	N 1	heiter	-6,0	5,0	-6,0	9,6		
Baden-Baden *	213	770,7	NE 1	heiter	-5,5	8,3	-6,4	9,2		
Bad Dürrheim	714		NE 1	heiter	-11,8	2,6	-11,8	9,2		15
St. Blasien	800		W 1	wolkenl.	-13,5	6,0	-13,5	8,9		55
Badenweiler *	420	769,5	E 1	Raureif	-3,8	3,7	-4,0	anh.		10
Freiburg i. Br. *	265	770,4	still	heiter	-5,4	5,9	-5,9			
Feldberg	1493	639,2	E 3	Talnebel	1,0	-1,3	-2,5	10,3		110
Säntis	2500	563,5	NE 2	wolkenl.	-5,0	-6,0	-6,0			
Zugspitze	2962	530,3	NE 2	heiter	-10,0	-10,0	-10,0			

Der Barometerstand ist bei * auf Meereshöhe umgerechnet.

Temperatur und relative Feuchtigkeit in der freien Atmosphäre

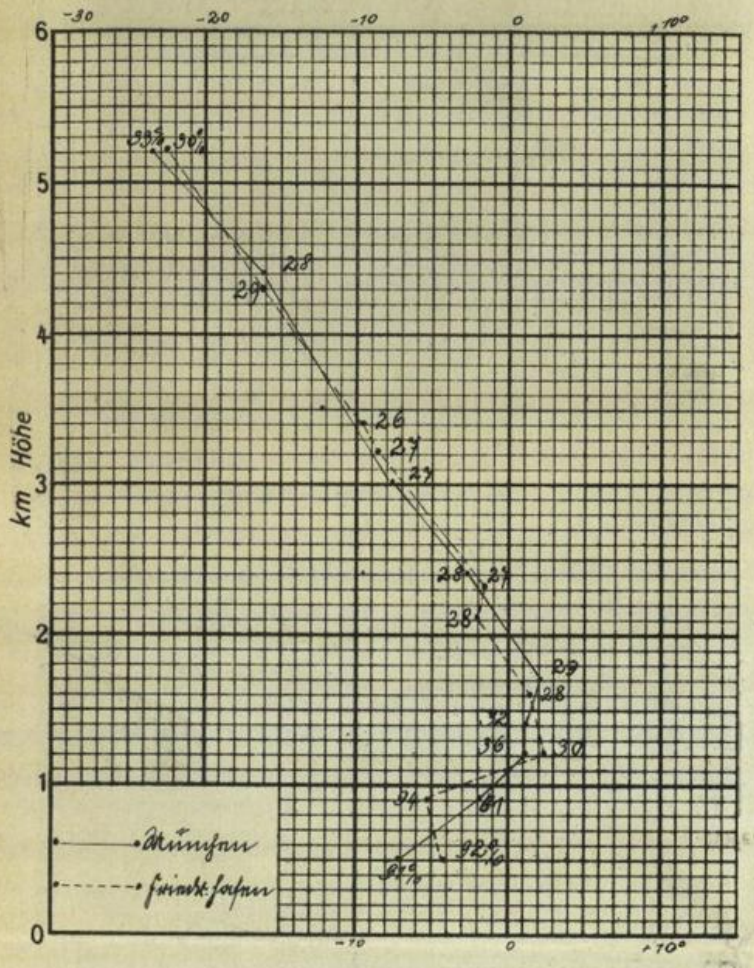

Auf- und Untergang von Sonne und Mond (MEZ.)

am 23. Februar 1938 in Stuttgart:

S.A.:	07 h 18	M.A.:	02 h 50
S.U.:	17 h 56	M.U.:	11 h 32

Luftdruckverlauf in Böblingen (436 m über NN)

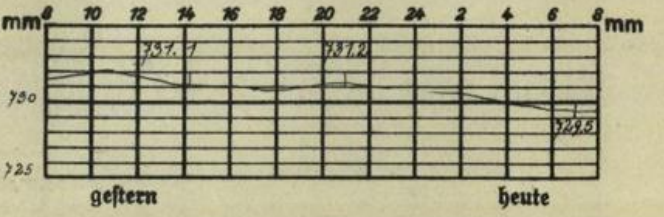

Temperaturverlauf in Böblingen



Temperaturtagesmittel gestern in:

	Stuttgart	Böblingen	Karlsruhe
Tagesmittel	- 0.8	- 4.5	+ 0.4
langjähr. Mittel	2.8	·	+ 3.2
Abweichung	- 3.6	·	- 2.8

Höhenwindmessungen in km/h

Zeit	Böblingen 0800		Friedrichshafen 0600		Böblingen 3000 m	NW 10	Friedrichshafen NE 15
Boden	still		NE	5	3500 m	NW 10	·
500 m	SW	10	SE	5	4000 m	·	·
1000 m	SW	10	W	3	4500 m	·	·
1500 m	WNW	10			5000 m	·	·
2000 m	NNW	10	NE	15	5500 m	·	·
2500 m					6000 m	·	·

Rheinwasserstände in cm:

	Heute 8 Uhr	Änderg seit gestern
Waldshut	205	+ 3
Rheinfelden	190	- 3
Breisach	84	+18
Kehl	204	+-0
Maxau	366	-11
Mannheim	274	-19
Caub	210	- 6

Wintersportmeldungen.

Schw. Alb:								
Münsingen:	bedeckt	-14,2°	-cm neu	20	cm gesamt	-	-	
Dreifalt/bg.:	wolkenlos	- 3,0	- „	25	„	-	-	
Nördl. Schwarzwald:								
Hornisgrinde:	heiter	- 5,0	- „	160	„	Pulver	sehr	gut
Ruhestein:	heiter	- 5,0	- „	140	„	„	„	„
Südl. Schwarzwald:								
Feldbergerhof:	heiter	- 6,0	- „	210	„	Harsch	„	„
Schauinsland:	heiter	- 2,0	- „	160	„	Firn	„	„
Hinterzarten:	heiter	-10,0	- „	60	„	Pulver	„	„
Breitnau:	1. Schneef.	-12,0	- „	90	„	Harsch	„	„
Bayr. Allgäu:								
Oberstdorf:	heiter	-11,0	- „	67	„	Harsch	„	„
Kl. Walsertal:	heiter	- 8,0	- „	110	„	„	„	„
Schwarzwasserh.:	heiter	-	- „	255	„	„	„	„

23. Feb. 1938
Württ. Landesbibliothek Stuttgart

Wetterkarte

des Reichswetterdienstes, Ausgabeort Stuttgart

Wetterbericht für Württemberg, Baden und Hohenzollern

Verlag: Wetterwarte der Flughafenleitung Stuttgart-Böblingen, Flughafen.
Fernsprecher: Stuttgart 91060, Böblingen 277.
Postscheckkonto: Stuttgart 19180.
Auskünfte und Wirtschaftsberatungen aller Art, auch im Abonnement.

Erscheint werktäglich.

Bezugspreis monatlich RM. 1.40.

Bestellungen nehmen alle Postanstalten und Briefträger entgegen. — Bei unregelmäßiger oder verspäteter Lieferung wende man sich an das Zustellpostamt.

Jahrgang 58 | **Mittwoch 23. Februar 1938.** | Nr. 54.

Zeichenerklärung zur Wetterkarte:

○ wolkenlos	≡ Nebel	◎ Windstille	
◔ heiter	= Talnebel	Ostwind 1	
◑ halbbedeckt	, Nieseln	Nordwest 3	
◕ wolkig	• Regen	Südweststurm 8	
● bedeckt	* Schneefall	^ Böenwetter	
∞ Dunst	▽ Schauer	Gewitter	

Die Pfeile fliegen mit dem Wind. Die Anzahl der halben Querstriche bedeutet die Windstärke in der Beaufort-Skala. Links vom Stationskreis Temperatur in Graden Celsius, rechts (unterstrichen) Niederschlagsmenge der vergangenen Nacht in mm Höhe. Die Zahlen an den Linien gleichen, auf Meereshöhe reduzierten Luftdrucks (Isobaren) bedeuten den Druck in Millibar. 1 Millibar = 3/4 mm Quecksilbersäule.

▲▲▲ Kaltluftfront
▲▲▲ in Bodennähe mit Kaltluftcharakter
▲▲▲ vom Boden abgehobene Warmluftfront (Okklusion)
▲▲▲ Warmluftfront
▲▲▲ in Bodennähe mit Warmluftcharakter

Gebiete mit anhaltendem Niederschlag

Gebiete mit subtropischer Warmluft.

Gebiete mit arktischer Kaltluft.

Ausführliche Erläuterungen siehe besondere Beilagen!

Luftdruckverteilung auf dem Atlantischen Ozean.

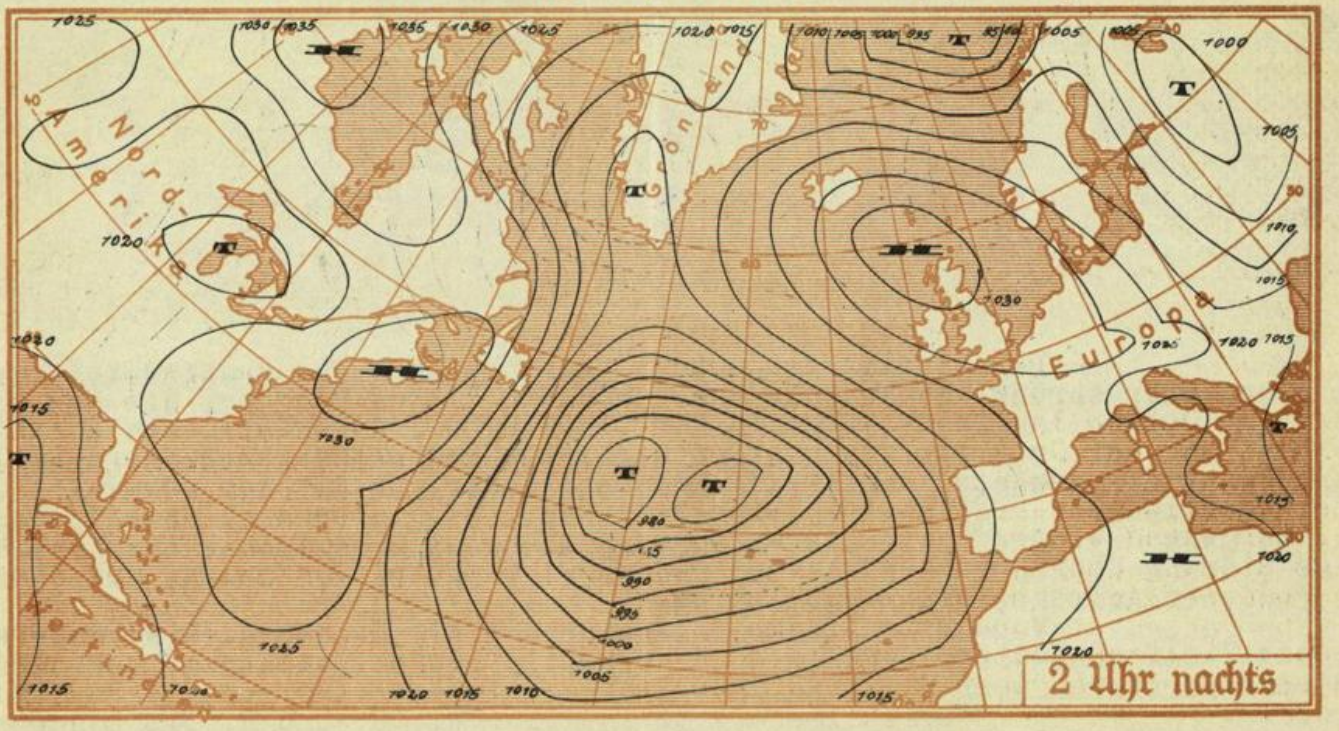

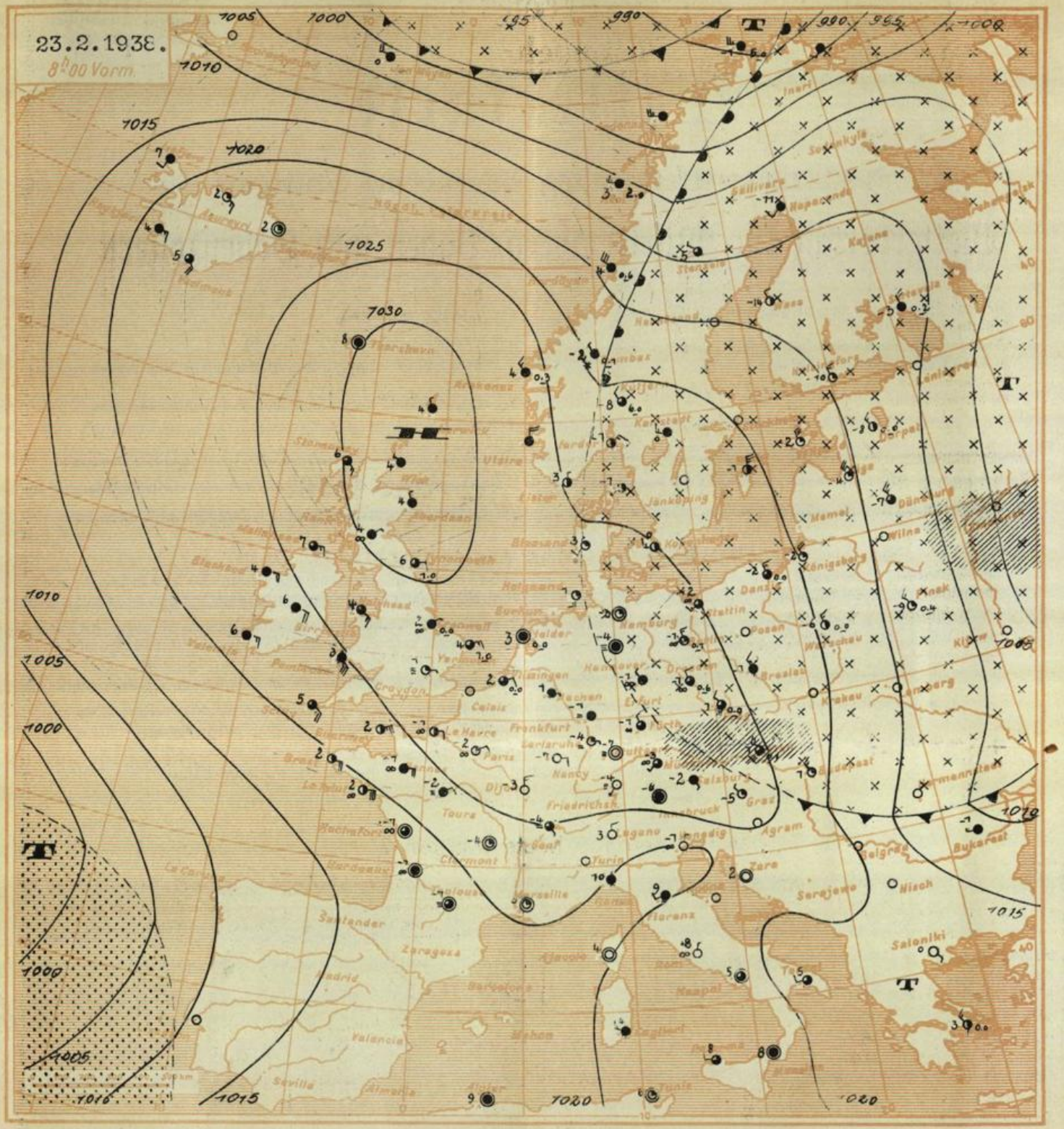

Der Einfluß des nordwesteuropäischen Hochdruckgebiets geht mehr und mehr zurück. So brachte uns schon die kleine Störung, die gestern über der Ostsee lag, in den Bereich der feuchteren , nordwestlichen Luftströmungen auf der Ostseite des Hochdruckgebietes und ermöglichte die Ausbildung einer ausgedehnten Nebel- und Hochnebeldecke. Da auf der Rückseite der Störung allgemein Druckanstieg eingesetzt hat, wird aber auch unser Gebiet vorübergehend wieder unter stärkeren Hochdruckeinfluß kommen. Eine neue kräftige Störung über Nordskandinavien jedoch wird später von neuem, und diesmal in größerem Ausmaße, Eintrübung bringen.

Voraussichtliche Witterung für W., B. und H. bis Donnerstag abend: Vielfach heiter. Morgens noch verbreitet Nebel. Nachts mäßiger Frost. Tagestemperaturen über Nullgrad. Erst später wieder Aufkommen von Bewölkung. Trocken.

Luftmasse: Bis 2000 m Mischluft (mG_A), dann Übergang zu wärmeren Luftmassen in absinkenderBewegung (G_Tf).

Le.

Wetterkarte des Reichswetterdienstes, Ausgabeort Stuttgart

Wetterbericht vom **Mittwoch** dem **23. Februar** 1938.

Änderung des Luftdrucks
in den letzten 3 Stunden in ganzen Millibar

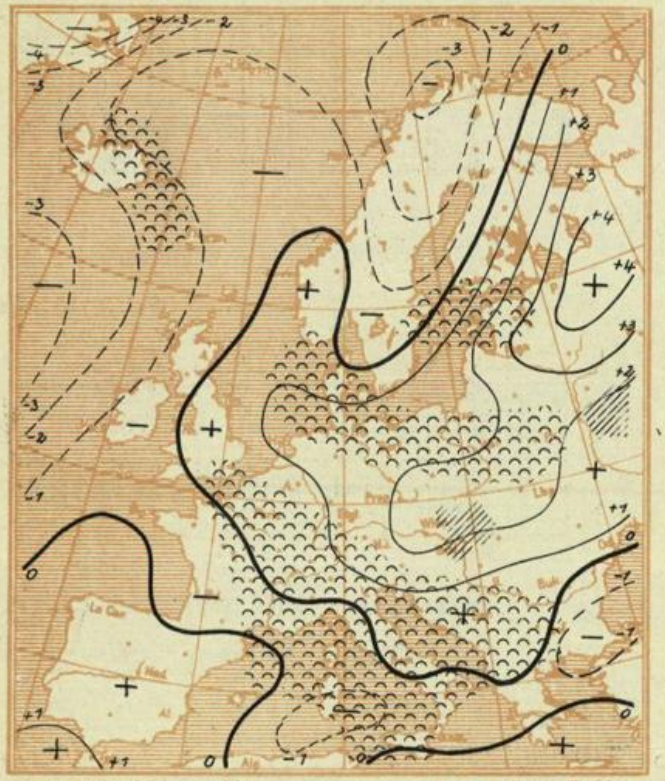

Niederschlagsgebiete Heitere Gebiete

Luftdruckverteilung gestern 19 Uhr

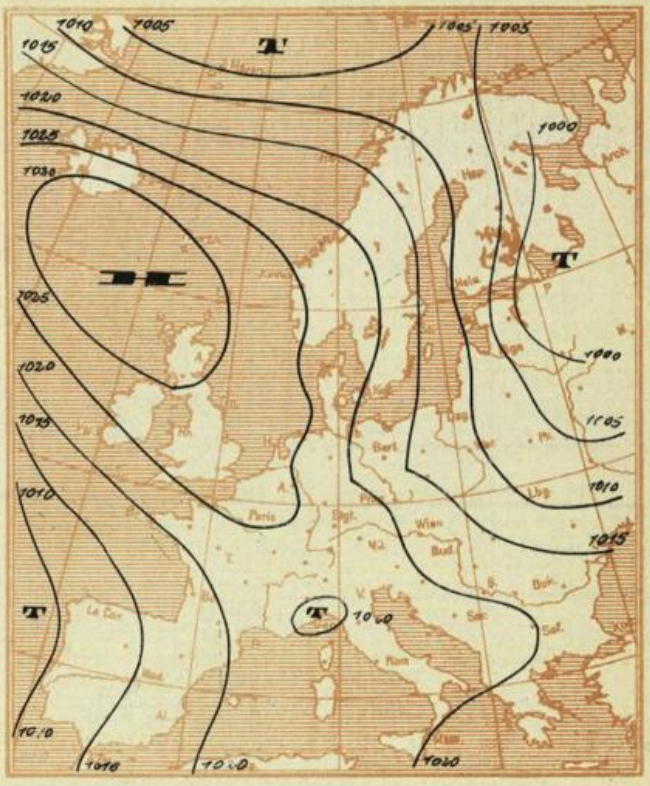

Meldungen von heute morgen 7³⁰ Uhr

	Höhe m über NN	Luftdruck mm	Windrichtung und Stärke	Witterung	Temperatur C° 7 Uhr	Temperatur C° höchste gestern	Temperatur C° tiefste h. nacht	Sonnenscheindauer in Std. gest.	Niederschlag mm	Schneehöhe cm	
Stuttgart *	270	772,4	-	bewölkt	-2,8	4,4	-3,9	7,5			
Hohenheim	402	733,3	still	Nebel	-5,0	3,9	-5,7	6,1			
Heilbronn	176	754,7	S 2	heiter	-2,2	3,6	-3,3				
Münsingen	720	704,0	NE 1	heiter	-9,2	4,4	-10,3	8,0		20	
Ravensburg	462	727,6	E 3	wolkenl.	-5,6	3,2	-5,6	6,0			
Friedrichshafen *	400	779,4	NE 2	heiter	-3,7	3,5	-3,7	5,3		Reste	
Wildbad Sommerbg.	733	702,9	S 2	heiter	-4,9	6,6	-7,0	9,7		32	
Freudenstadt	667	709,2	E 2	Nebel	-4,9	7,7	-7,4	8,3		17	
Dreifaltigkeitsbg.	980		E 6	wolkenl,	-6,1	3,9	-7,1			25	
Wertheim	147		S 1	bedeckt	-1,5	1,0	-3,1	ztw.			
Königstuhl *	563	771,5	ESE 2	bewölkt	-3,6	1,5	-4,5	9,2		15	
Karlsruhe *	120	771,4	NE 2	heiter	-5,0	4,0	-5,0	7,9			
Baden-Baden *	213	770,7	W 1	wolkenl.	-4,1	4,5	-5,0	7,2			
Bad Dürrheim	714		E 1	bedeckt	-4,3	5,5	-6,0	9,2		15	
St. Blasien	800		W 1	bedeckt	-9,9	4,6	-13,0	8,8		50	
Badenweiler *	420	769,4	SE 1	Dunst	-4,2	5,0	-5,0	anh.		9	
Freiburg i. Br. *	265	770,1	still	Nebel	-4,2	5,6	-4,5				
Feldberg	1493	637,4	WNW 3	wolkenl.	-5,6	9,2	-6,1	10,8		100	
Säntis	2500	562,0	SW 5	wolkenl.	-7,0	-4,0	-7,0				
Zugspitze	2962	527,3	NNW	wolkenl.	-14,0	-9,0	-15,0				

Der Barometerstand ist bei * auf Meereshöhe umgerechnet.

Temperatur und relative Feuchtigkeit in der freien Atmosphäre

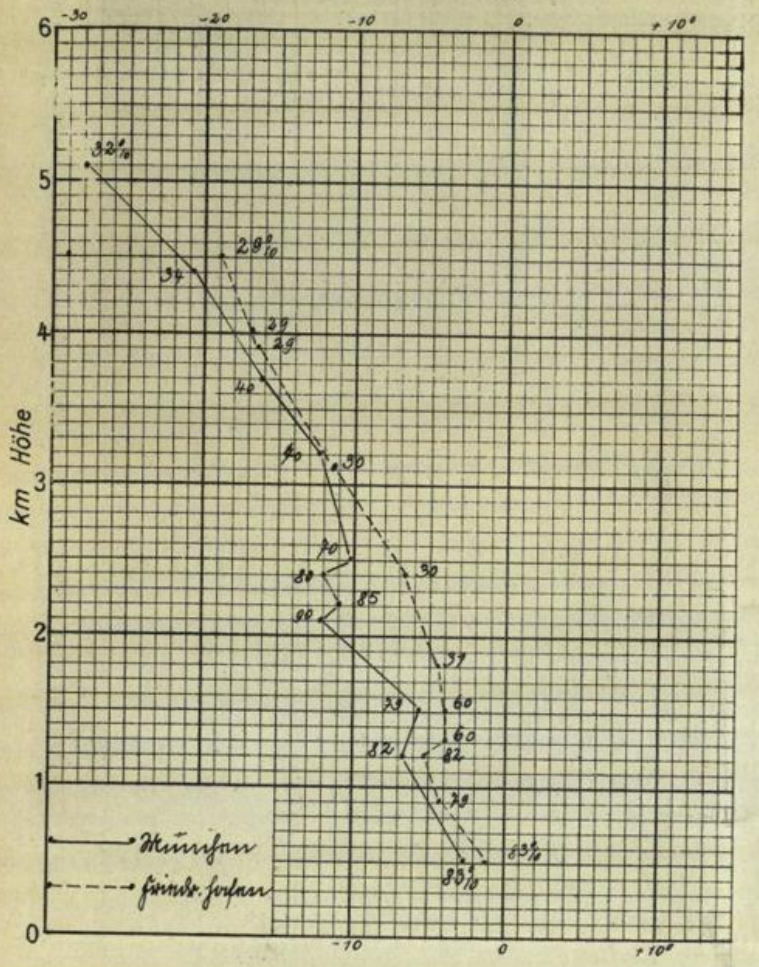

Auf- und Untergang von Sonne und Mond (MEZ.)

am 24. Februar 1938 in Stuttgart:

S.A.:	07 h 16	M.A.:	03 h 38
S.U.:	17 h 57	M.U.:	12 h 23

Luftdruckverlauf in Böblingen (436 m über NN)



Temperaturverlauf in Böblingen

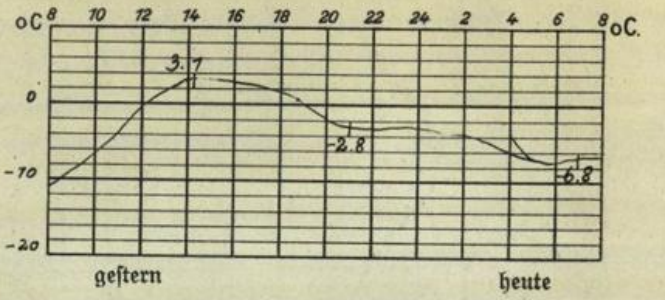

Temperaturtagesmittel gestern in:

	Stuttgart	Böblingen	Karlsruhe
Tagesmittel	-1.1	-3.3	1.4
langjähr. Mittel	3.0	·	3.6
Abweichung	-4.1	·	-2.2

Höhenwindmessungen in km/h

Böblingen		Friedrichshafen		Böblingen		Friedrichshafen	
Zeit		0800		3000 m		NW	30
Boden		NE	20	3500 m		·	
500 m		NE	20	4000 m		·	
1000 m		E	20	4500 m		N	45
1500 m		N		5000 m			
2000 m		NNW	5	5500 m			
2500 m		·		6000 m			

Rheinwasserstände in cm:

	Heute 8 Uhr	Ändrg seit gestern
Waldshut	197	- 8
Rheinfelden	186	- 4
Breisach	83	- 7
Kehl	205	+ 7
Maxau	365	- 7
Mannheim	267	- 7
Caub	200	-10

24. Feb. 1938
Verlagsort Böblingen

Wetterkarte

des Reichswetterdienstes, Ausgabeort Stuttgart

Wetterbericht für Württemberg, Baden und Hohenzollern

Verlag: Wetterwarte der Flughafenleitung Stuttgart-Böblingen, Flughafen.
Fernsprecher: Stuttgart 91060, Böblingen 277.
Postscheckkonto: Stuttgart 19180.
Auskünfte und Wirtschaftsberatungen aller Art, auch im Abonnement.

Erscheint werktäglich.

Bezugspreis monatlich RM. 1.40.

Bestellungen nehmen alle Postanstalten und Briefträger entgegen. — Bei unregelmäßiger oder verspäteter Lieferung wende man sich an das Zustellpostamt.

Jahrgang 58 **Donnerstag 24. Februar 1938.** Nr. 55.

Zeichenerklärung zur Wetterkarte:

○ wolkenlos	≡ Nebel	◎ Windstille
◔ heiter	⚌ Talnebel	Ostwind 1
◑ halbbedeckt	, Nieseln	Nordwest 3
◕ wolkig	• Regen	Südweststurm 8
● bedeckt	* Schneefall	^ Böenwetter
∞ Dunst	▽ Schauer	Gewitter

Die Pfeile fliegen mit dem Wind. Die Anzahl der halben Querstriche bedeutet die Windstärke in der Beaufort-Skala. Links vom Stationskreis Temperatur in Graden Celsius, rechts (unterstrichen) Niederschlagsmenge der vergangenen Nacht in mm Höhe. Die Zahlen an den Linien gleichen, auf Meereshöhe reduzierten Luftdrucks (Isobaren) bedeuten den Druck in Millibar. 1 Millibar = 3/4 mm Queckfilbersäule.

Kaltluftfront — in Bodennähe mit Kaltluftcharakter

vom Boden abgehobene Warmluftfront (Okklusion)

Warmluftfront — in Bodennähe mit Warmluftcharakter

Gebiete mit anhaltendem Niederschlag

Gebiete mit subtropischer Warmluft.

Gebiete mit arktischer Kaltluft.

Ausführliche Erläuterungen siehe besondere Beilagen!

Luftdruckverteilung auf dem Atlantischen Ozean.

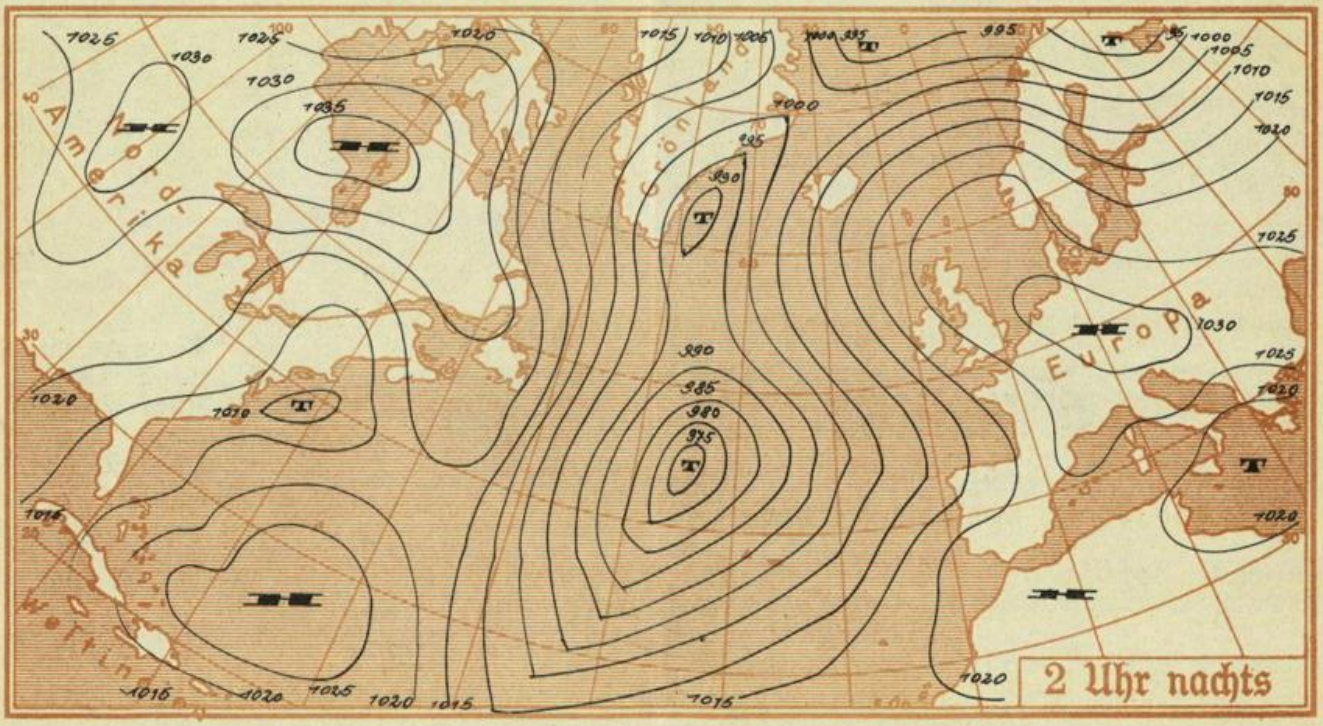

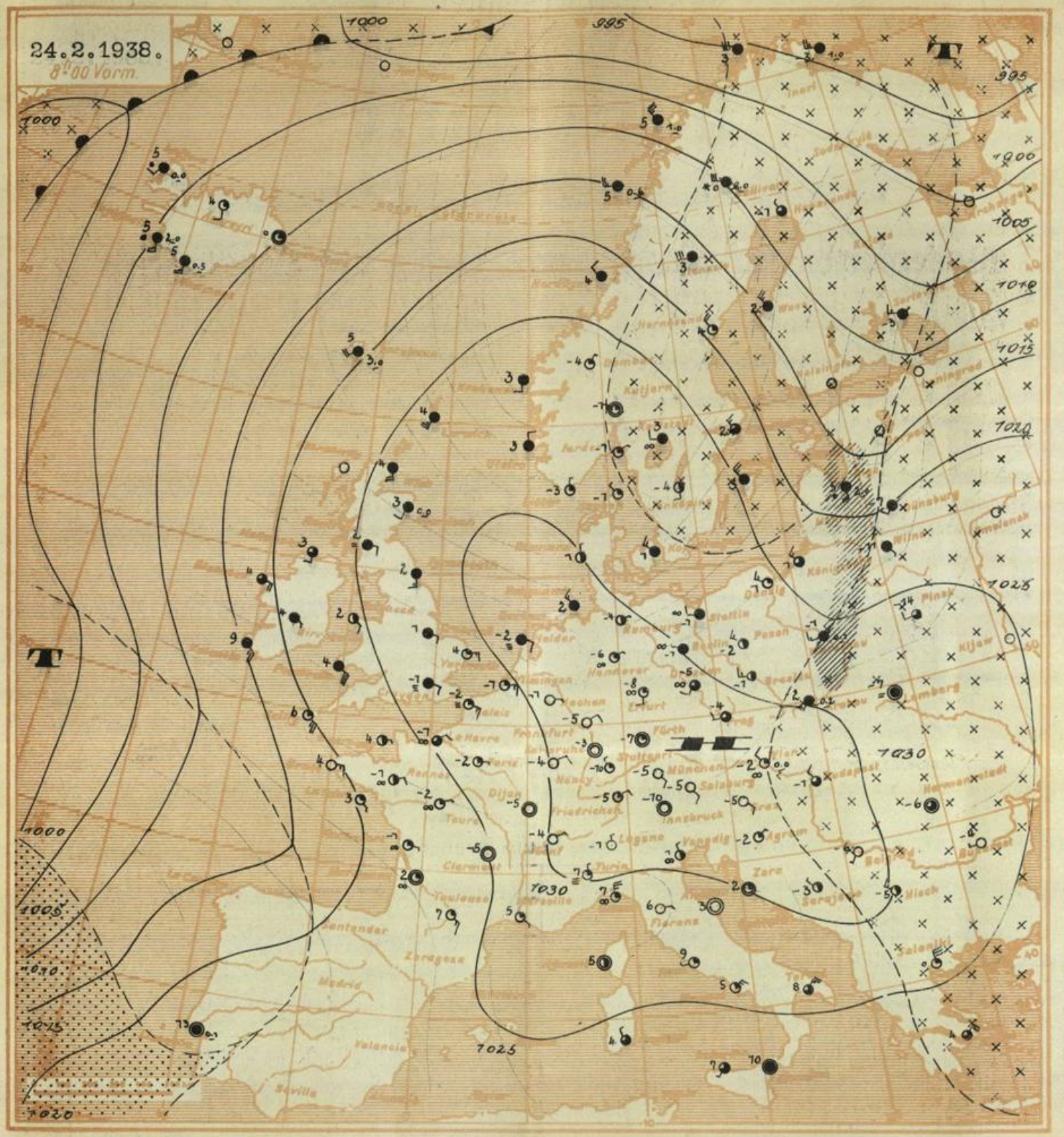

Ausgegeben um 10 Uhr 30 Min.:

Das Hochdruckgebiet, das bisher für das Wetter Süddeutschlands maßgebend war, und dessen Kern seither zwischen Island und Irland lag, wird in seinem nordwestlichen Teil rasch abgebaut, während es sich im Südosten unter anhaltendem Druckanstieg weiter gekräftigt hat. Unter seinem Einfluß wird bei uns das winterlich heitere Wetter anhalten. Eine wesentliche Verschlechterung durch ein Übergreifen der atlantischen Störungstätigkeit auf das Festland steht noch nicht bevor.

Voraussichtliche Witterung für W., B. und H. bis Freitag abend: Heiter und trocken. Nachts leichter bis mäßiger Frost, tagsüber Temperaturen um 5Grad über Null. Vereinzelt noch Frühnebel.

Luftmasse: bodengestörte Übergangsluftmasse (in der Höhe stark abgleitend, $G_T f$).

Le.

Wetterkarte des Reichswetterdienstes, Ausgabeort Stuttgart

Wetterbericht vom Donnerstag dem 24. Februar 1938.

Änderung des Luftdrucks in den letzten 3 Stunden in ganzen Millibar

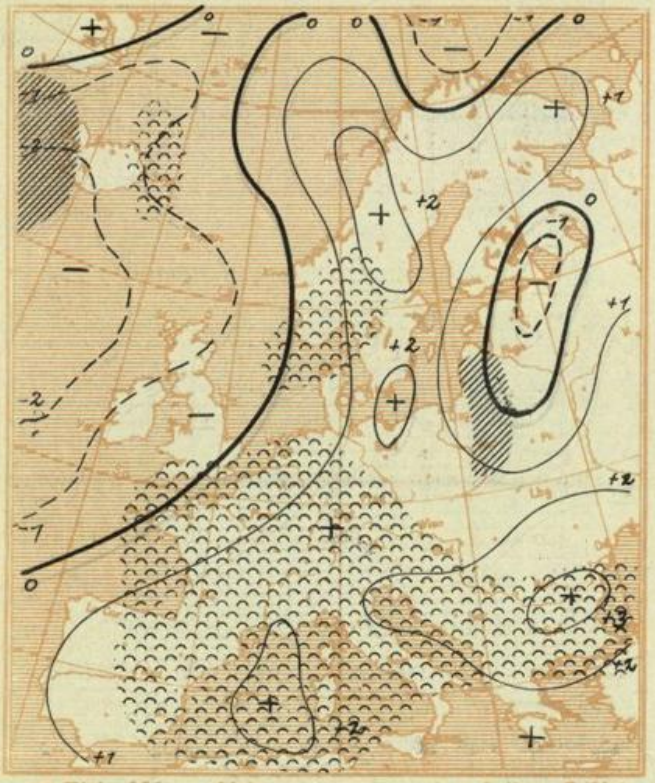

Niederschlagsgebiete Heitere Gebiete

Luftdruckverteilung gestern 19 Uhr

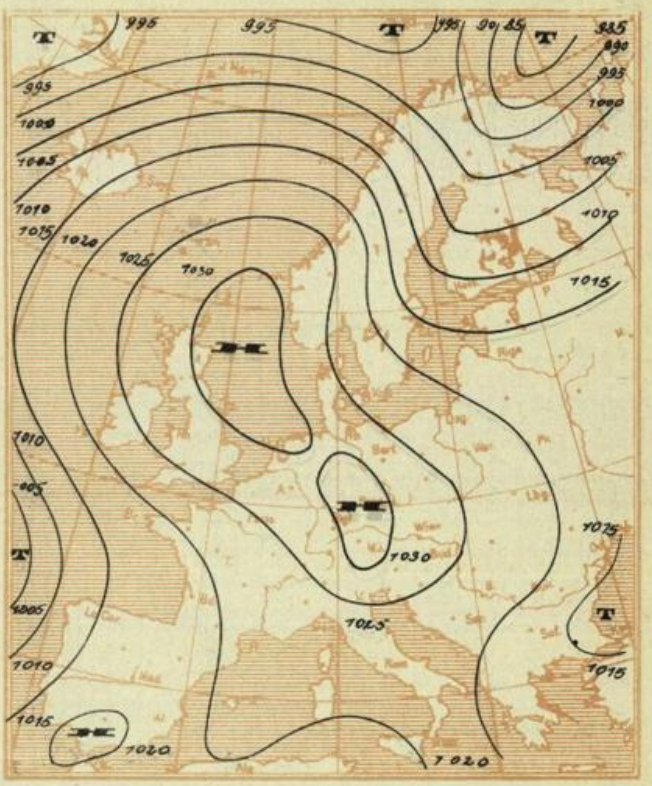

Meldungen von heute morgen 7³⁰ Uhr

	Höhe m über NN	Luftdruck mm	Windrichtung und Stärke	Witterung	Temperatur C° 7 Uhr	Temperatur C° höchste gestern	Temperatur C° tiefste h. nacht	Sonnenscheindauer in Std. gest.	Niederschlag mm	Schneehöhe cm	
Stuttgart *	270	774,4	NE 2	heiter	-3,8	6,5	-4,3	9,0			
Hohenheim	402	735,2	still	heiter	-4,2	4,8	-4,8	7,3			
Heilbronn	176	756,7	SE 1	heiter	-3,0	5,7	-4,1				
Münsingen	720	706,5	NE 1	klar	-7,0	1,4	-9,2	9		20	
Ravensburg	462	730,6	E 2	wolkenl.	-7,2	4,4	-7,2	9,9			
Friedrichshafen *	400	775,0	NE 2	heiter	-4,9	5,2	-4,9	9,3			
Wildbad Sommerbg.	733	705,5	S 2	heiter	-3,1	3,1	-4,0	8,3		29	
Freudenstadt	667	711,5	still	heiter	-7,5	2,9	-7,9	8,5		15	
Dreifaltigkeitsbg.	980	683,2	E 4	wolkenl.	-3,8	-1,8	-5,2			25	
Wertheim	147		E 1	wolkenl.	-7,0	6,9	-7,4	ztw.			
Königstuhl *	563	774,0	ESE 2	wolkenl.	-4,4	3,6	-4,6	7,8		13	
Karlsruhe *	120	773,2	NE 2	Nebel	-3,0	6,0	-5,0	9,5			
Baden-Baden *	213	773,2	NE 1	wolkenl.	-4,9	8,6	-5,5	0,3			
Bad Dürrheim	714		NE 1	heiter	-11,0	2,5	-11,0	9,7		15	
St. Blasien	800		W 1	wolkenl.	-11,2	3,8	-11,2	7,9		50	
Badenweiler *	420	772,1	E 1	Reif	-3,2	1,8	-3,6	anh.		8	
Freiburg i. Br. *	265	772,2	still	wolkenl.	-4,6	8,0	-5,0				
Feldberg	1493	641,2	S 2	heiter	-0,0	-2,0	-4,7	10,8		80	
Säntis	2500	565,0	NNE 3	wolkenl,	-6,0	-7,0	-8,0				
Zugspitze	2962	531,2	N 4	heiter	-11,0	-11,0	-11,0				

Der Barometerstand ist bei * auf Meereshöhe umgerechnet.

Temperatur und relative Feuchtigkeit in der freien Atmosphäre

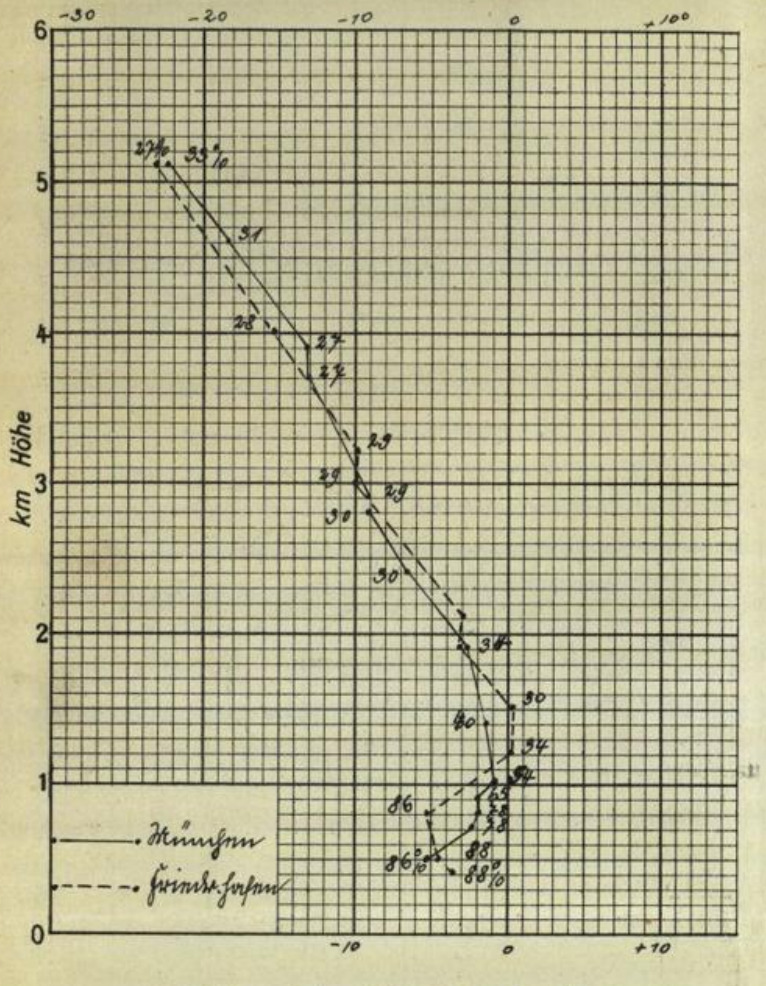

Auf- und Untergang von Sonne und Mond (MEZ.) am 25. Februar 1938 in Stuttgart:

S.A.: 07 h 14	M.A.: 04 h 20
S.U.: 17 h 59	M.U.: 13 h 20

Luftdruckverlauf in Böblingen (436 m über NN)



Temperaturverlauf in Böblingen

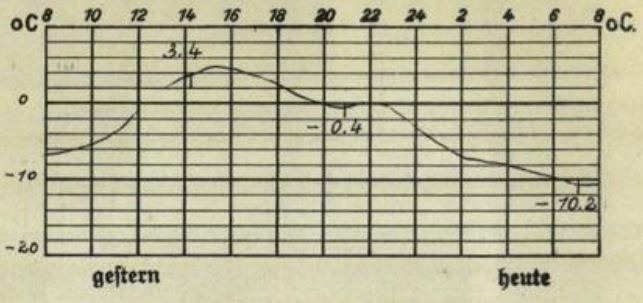

Temperaturtagesmittel gestern in:

	Stuttgart	Böblingen	Karlsruhe
Tagesmittel	1.3	−1.1	0.7
langjähr. Mittel	3.2	·	3.2
Abweichung	−1.9	·	−2.5

Höhenwindmessungen in km/h

Zeit	Böblingen 0900	Friedrichshafen 0600		Böblingen	Friedrichshafen
Boden	Still	NE 15	3000 m	NE 40	NW 20
500 m	SE 20	NE 20	3500 m	·	
1000 m	SE 20	NW 15	4000 m	NNE 45	
1500 m	ESE 20	·	4500 m		
2000 m	NE 20	E 15	5000 m		
2500 m		·	5500 m		
			6000 m		

Rheinwasserstände in cm:

	Heute 8 Uhr	Ändrg seit gestern
Waldshut	204	+ 7
Rheinfelden	189	+ 3
Breisach	76	− 7
Kehl	201	− 4
Maxau	365	± 0
Mannheim	267	± 0
Caub	192	− 8

25. Feb. 1938

Verlagsort Böblingen

Wetterkarte

des Reichswetterdienstes, Ausgabeort Stuttgart

Wetterbericht für Württemberg, Baden und Hohenzollern

Verlag: Wetterwarte der Flughafenleitung Stuttgart-Böblingen, Flughafen.
Fernsprecher: Stuttgart 91060, Böblingen 277.
Postscheckkonto: Stuttgart 19180.
Auskünfte und Wirtschaftsberatungen aller Art, auch im Abonnement.

Erscheint werktäglich.

Bezugspreis monatlich RM. 1.40.

Bestellungen nehmen alle Postanstalten und Briefträger entgegen. — Bei unregelmäßiger oder verspäteter Lieferung wende man sich an das Zustellpostamt.

Jahrgang 58 | Freitag 25. Februar 1938. | Nr. 56.

Zeichenerklärung zur Wetterkarte:

○ wolkenlos	≡ Nebel	◎ Windstille
◔ heiter	= Talnebel	Ostwind 1
◑ halbbedeckt	, Nieseln	Nordwest 3
◕ wolkig	• Regen	Südweststurm 8
● bedeckt	* Schneefall	^ Böenwetter
∞ Dunst	▽ Schauer	↯ Gewitter

Die Pfeile fliegen mit dem Wind. Die Anzahl der halben Querstriche bedeutet die Windstärke in der Beaufort-Skala. Links vom Stationskreis Temperatur in Graden Celsius, rechts (unterstrichen) Niederschlagsmenge der vergangenen Nacht in mm Höhe. Die Zahlen an den Linien gleichen, auf Meereshöhe reduzierten Luftdrucks (Isobaren) bedeuten den Druck in Millibar. 1 Millibar = 3/4 mm Quecksilbersäule.

Kaltluftfront — in Bodennähe mit Kaltluftcharakter

vom Boden abgehobene Warmluftfront (Okklusion)

Warmluftfront — in Bodennähe mit Warmluftcharakter

Gebiete mit anhaltendem Niederschlag

Gebiete mit subtropischer Warmluft.

Gebiete mit arktischer Kaltluft.

Ausführliche Erläuterungen siehe besondere Beilagen!

Luftdruckverteilung auf dem Atlantischen Ozean.

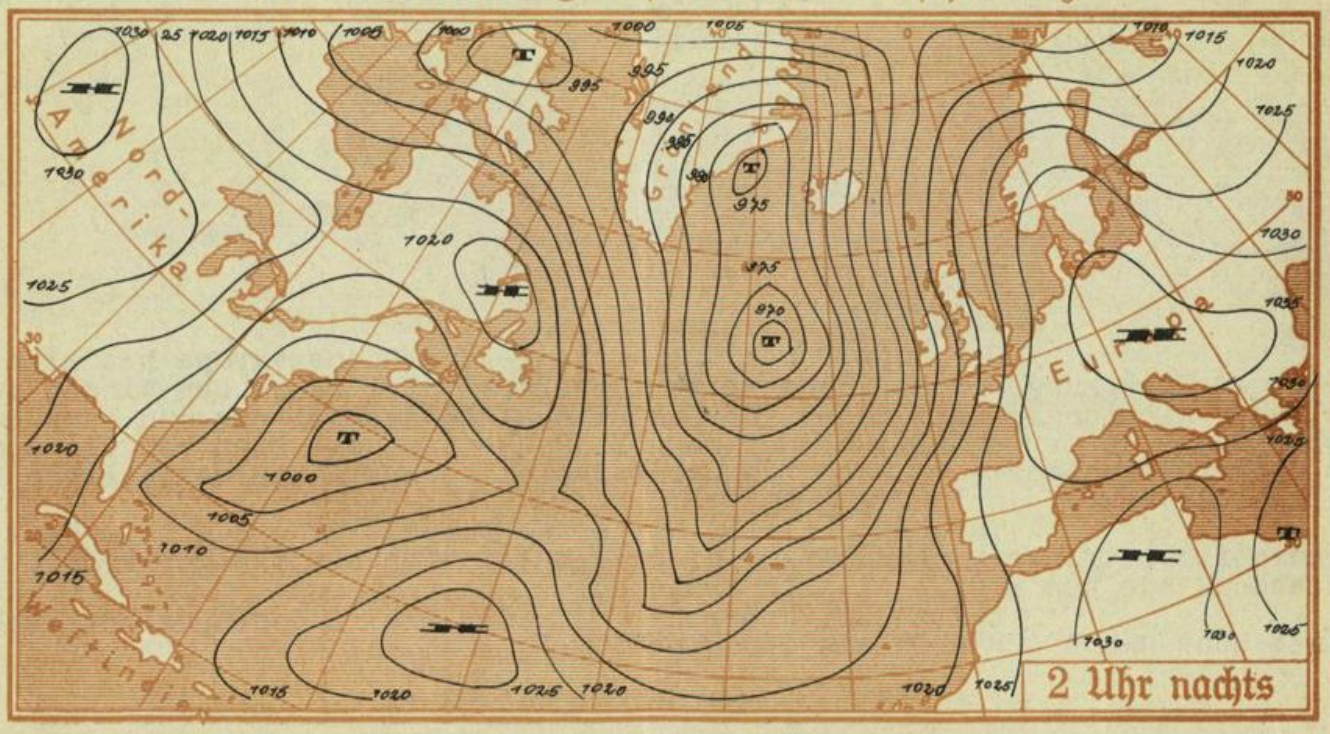

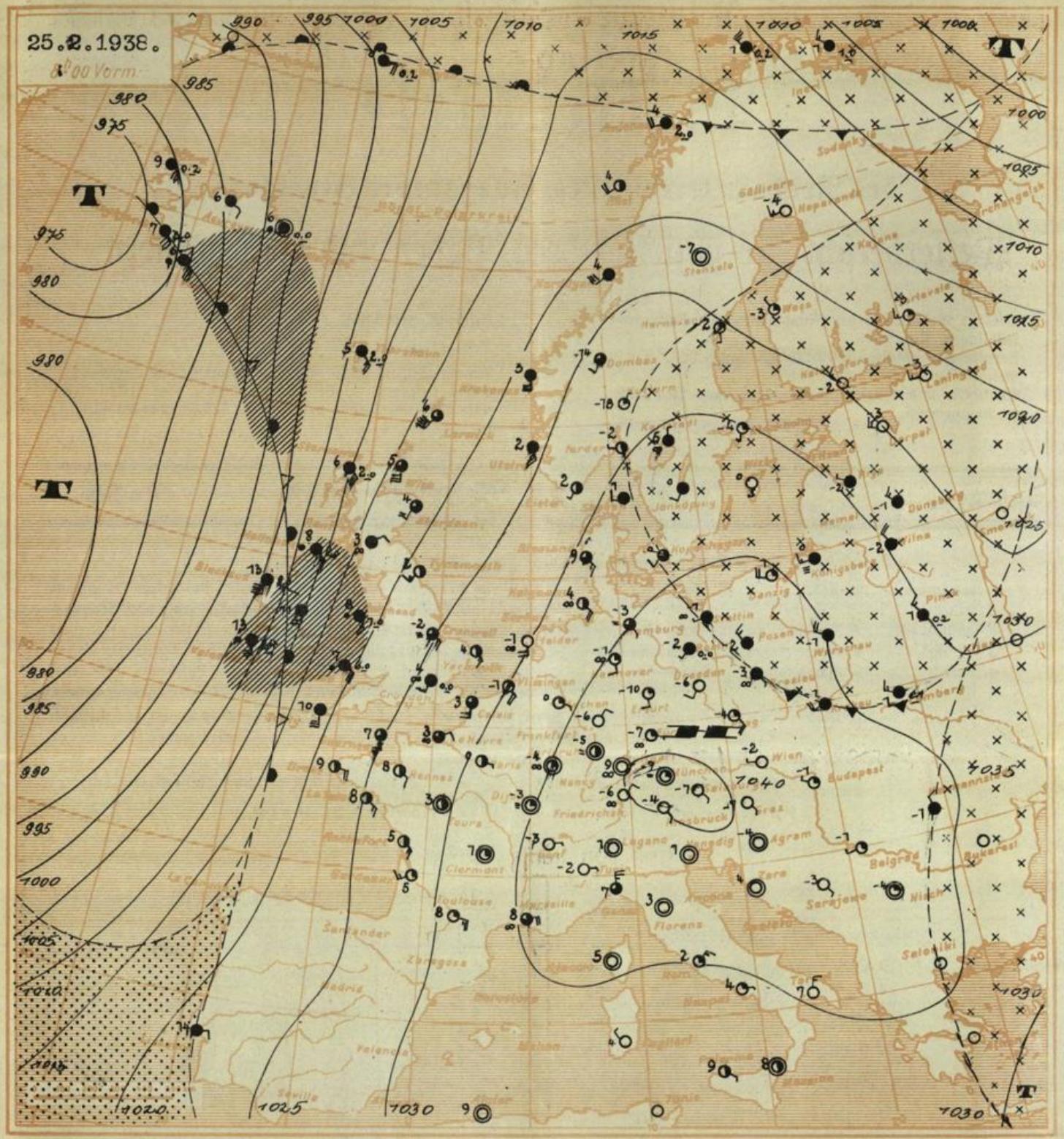

Ausgegeben um 10 Uhr 30 Min.

Der hohe Druck über Mittel- und Südosteuropa hat sich bei kräftiger Erwärmung in der Höhe weiter verstärkt. Bei schwachen Winden aus südlichen Richtungen hält daher für Süddeutschland das heitere und tagsüber auch mildere Wetter an. Die atlantische Störungszone, die sich von den Azoren bis nach Island hinzieht, wird für unser Gebiet vorerst ohne wesentliche Bedeutung bleiben.

Voraussichtliche Witterung für W., B. und H. bis Samstag abend: heiter, trocken, tagsüber mild, nachts leichter bis mäßiger Frost. Scheache Winde aus Süd. Vereinzelt Frühnebel.

Luftmasse: Übergangsluftmasse (kalte bodengestörte Schicht in der Höhe durch Absinken ausgetrocknet, G_{Tf}).

Le.

Wetterkarte des Reichswetterdienstes, Ausgabeort Stuttgart

Wetterbericht vom Freitag dem 25. Februar 1938.

Änderung des Luftdrucks in den letzten 3 Stunden in ganzen Millibar

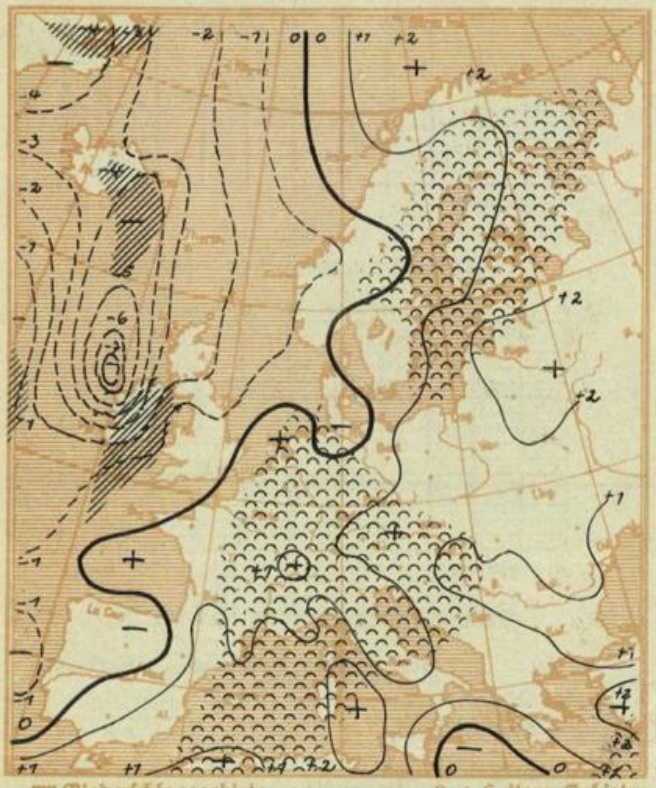

Luftdruckverteilung gestern 19 Uhr

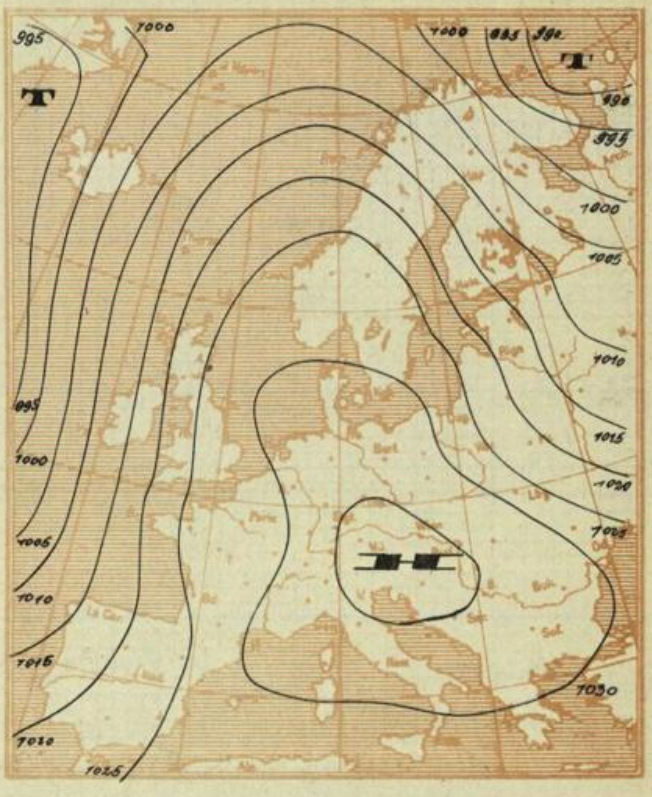

Meldungen von heute morgen 7³⁰ Uhr

	Höhe m über NN	Luftdruck mm	Windrichtung und Stärke	Witterung	Temperatur C° 7 Uhr	Temperatur C° höchste gestern	Temperatur C° tiefste h. nacht	Sonnenscheindauer in Std. gest.	Niederschlag mm	Schneehöhe cm	
Stuttgart *	270	778,0	SE 1	heiter	-3,6	8,1	-4,0	9,2			
Hohenheim	402	739,6	still	heiter	-5,8	7,5	-5,9	9,9			
Heilbronn	176	760,9	still	wolkenl.	-4,4	8,0	-5,0				
Münsingen	720	710,8	SW 1	heiter	-9,4	3,7	-10,2	10,0		20	
Ravensburg	462	730,2	E 1	heiter	-7,1	5,2	-7,1	10,3			
Friedrichshafen *	400	779,9	NE 2	heiter	-5,8	3,2	-5,9	8,7			
Wildbad Sommerbg.	733	709,5	S 1	heiter	-0,8	7,5	-2,1	10,1		24	
Freudenstadt	667	715,7	NW 1	heiter	-6,4	6,2	-6,9	8,7			
Dreifaltigkeitsbg.	980	687,8	S 1	heiter	-1,5	2,0	-2,8			24	
Wertheim	147		S 1	bedeckt	-7,2	6,1	-7,6	ztw.			
Königstuhl *	563	777,9	SE 2	heiter	-3,2	6,0	-3,5	9,8		13	
Karlsruhe *	120	777,7	still	Nebel	-6,0	8,0	-6,0	9,8			
Baden-Baden *	213	777,7	SW 1	bewölkt	-5,0	8,0	-5,6	9,3			
Bad Dürrheim	714		NE 1	heiter	-11,5	5,5	-12,0	9,6		15	
St. Blasien	800		W 1	wolkenl.	-13,2	6,0	-13,4	9,0		45	
Badenweiler *	420	776,3	E 1	Reif	-1,2	5,0	-1,2	anh.		7	
Freiburg i. Br. *	265	777,1	still	klar	-1,4	9,0	-4,0				
Feldberg	1493	645,4	SSW 3	heiter	-0,4	7,4	-2,0	10,8			
Säntis	2500	569,2	ENE 3	heiter	-4,0	-4,0	-6,0				
Zugspitze	2962	535,9	N 1	klar	-10,0	?	-10,0				

Der Barometerstand ist bei * auf Meereshöhe umgerechnet.

Temperatur und relative Feuchtigkeit in der freien Atmosphäre

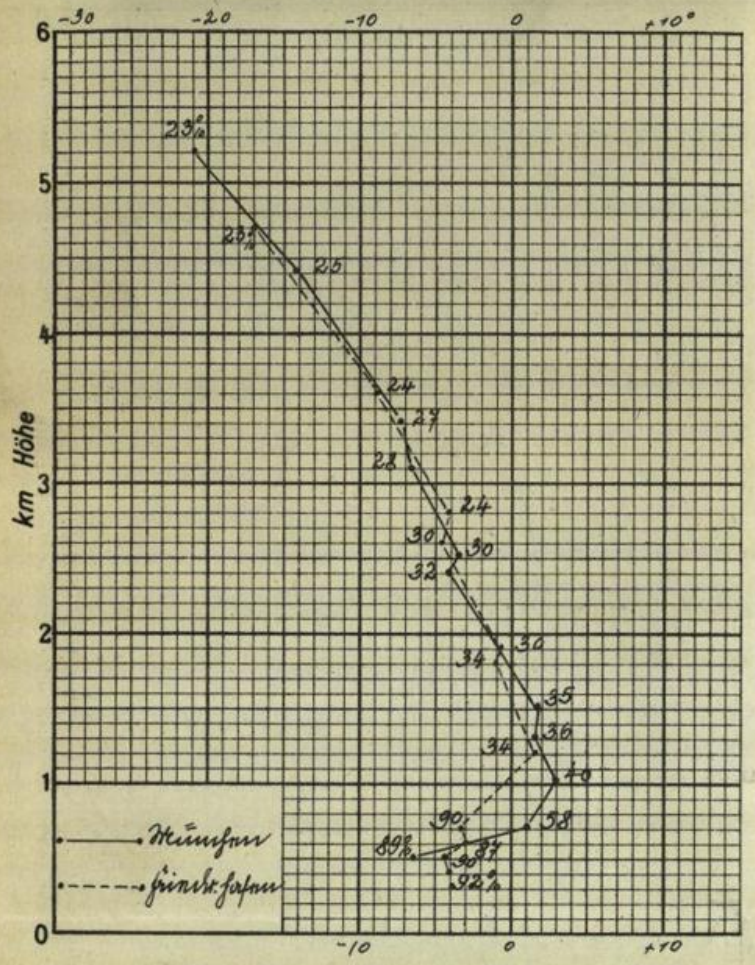

Auf- und Untergang von Sonne und Mond (MEZ.) am 26. Februar 1938 in Stuttgart:

S.A.:	07 h 13	M.A.:	04 h 55
S.U.:	18 h 01	M.U.:	14 h 21

Luftdruckverlauf in Böblingen (436 m über NN)



Temperaturverlauf in Böblingen

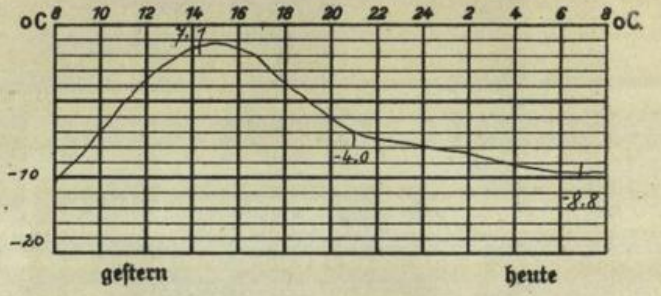

Temperaturtagesmittel gestern in:

	Stuttgart	Böblingen	Karlsruhe
Tagesmittel	0.6	- 2.8	0.9
langjähr. Mittel	3.3	·	2.9
Abweichung	- 2.7	·	- 2.0

Höhenwindmessungen in km/h

Zeit	Böblingen 0900	Friedrichshafen 0600	Böblingen	Friedrichshafen
Boden	still	NE 15	3000 m ESE 25	NE 15
500 m	NNE 5	E 5	3500 m E 30	
1000 m	S 5	W 5	4000 m ENE 20	
1500 m	SE 15	·	4500 m NE 20	
2000 m	SE 10	ESE 5	5000 m N 20	
2500 m	ESE 25	·	5500 m N 25	
			6000 m NE 25	

Rheinwasserstände in cm:

	Heute 8 Uhr	Ändrg seit gestern
Waldshut	191	- 13
Rheinfelden	188	- 1
Breisach	67	- 9
Kehl	205	+ 4
Maxau	362	- 3
Mannheim	261	- 6
Caub	187	- 5

Wintersportmeldungen.

Schw. Alb:						
Münsingen:	heiter	-9,4°	-cm neu	20 cm gesamt	-	-
Dreifalt/bg.:	heiter	-1,5	-	24 „	-	-
Hornberg:	heiter	-2,0	-	10 „	-	-
Nördl. Schwarzwald:						
Hornisgrinde:	heiter	-5,0	-	150 „	Firn	gut
Ruhestein:	heiter	-4,0	-	130 „	Firn	gut
Südl. Schwarzwald:						
Feldbergerhof:	heiter	-8,0	-	190 „	Harsch	gut
Schauinsland:	heiter	-2,0	-	130 „	Firn	sehr gut
Hinterzarten:	heiter	-11,0	-	80 „	Harsch	„ „
Titisee/N.:	heiter	-11,0	-	80 „	„	„ „
Bärental:	heiter	-13,0	-	70 „	„	„ „
Schönwald/Sch.:	heiter	-8,0	-	130 „	„	„ „
Bayr. Allgäu:						
Oberstdorf:	heiter	-9,0	-	61 „	„	„ „
Kl. Walsertal:	heiter	-8,0	-	110 „	„	„ „
Schwarzwasserh.:	heiter	?	-	250 „	„	„ „
Hindelang:	heiter	-8,0	-	50 „	Pulver	„ „
Oberstaufen:	heiter	-5,0	-	190 „	Firn	„ „

26. Feb. 1938

Verlagsort Böblingen

Wetterkarte

des Reichswetterdienstes, Ausgabeort Stuttgart

Wetterbericht für Württemberg, Baden und Hohenzollern

Verlag: Wetterwarte der Flughafenleitung Stuttgart-Böblingen, Flughafen.
Fernsprecher: Stuttgart 91060, Böblingen 277.
Postscheckkonto: Stuttgart 19180.
Ausklünfte und Wirtschaftsberatungen aller Art, auch im Abonnement.

Erscheint werktäglich.

Bezugspreis monatlich RM. 1.40.

Bestellungen nehmen alle Postanstalten und Briefträger entgegen. — Bei unregelmäßiger oder verspäteter Lieferung wende man sich an das Zustellpostamt.

Jahrgang 58 | Samstag 26. Februar 1938. | Nr. 57.

Zeichenerklärung zur Wetterkarte:

○ wolkenlos	≡ Nebel	◎ Windstille
◔ heiter	⚌ Talnebel	Ostwind 1
◑ halbbedeckt	, Nieseln	Nordwest 3
◕ wolkig	• Regen	Südweststurm 8
● bedeckt	* Schneefall	^ Böenwetter
∞ Dunst	▽ Schauer	Gewitter

Die Pfeile fliegen mit dem Wind. Die Anzahl der halben Querstriche bedeutet die Windstärke in der Beaufort-Skala. Links vom Stationskreis Temperatur in Graden Celsius, rechts (unterstrichen) Niederschlagsmenge der vergangenen Nacht in mm Höhe. Die Zahlen an den Linien gleichen, auf Meereshöhe reduzierten Luftdrucks (Isobaren) bedeuten den Druck in Millibar. 1 Millibar = 3/4 mm Queckfilbersäule.

▲▲▲ Kaltluftfront

▲▲▲ in Bodennähe mit Kaltluftcharakter
▲▲▲ vom Boden abgehobene Warmluftfront (Okklusion)
▲▲▲ in Bodennähe mit Warmluftcharakter

▲▲▲ Warmluftfront

Gebiete mit anhaltendem Niederschlag

Gebiete mit subtropischer Warmluft.

Gebiete mit arktischer Kaltluft.

Ausführliche Erläuterungen siehe besondere Beilagen!

Luftdruckverteilung auf dem Atlantischen Ozean.

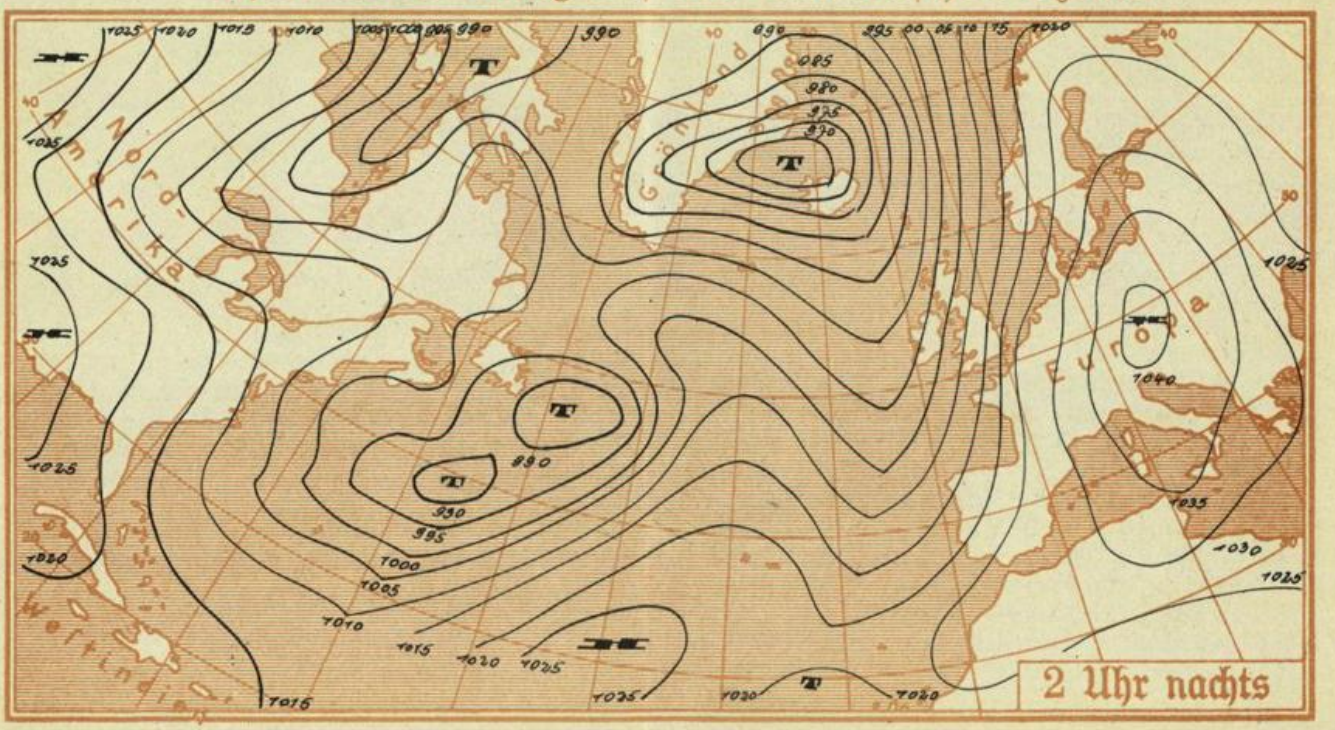

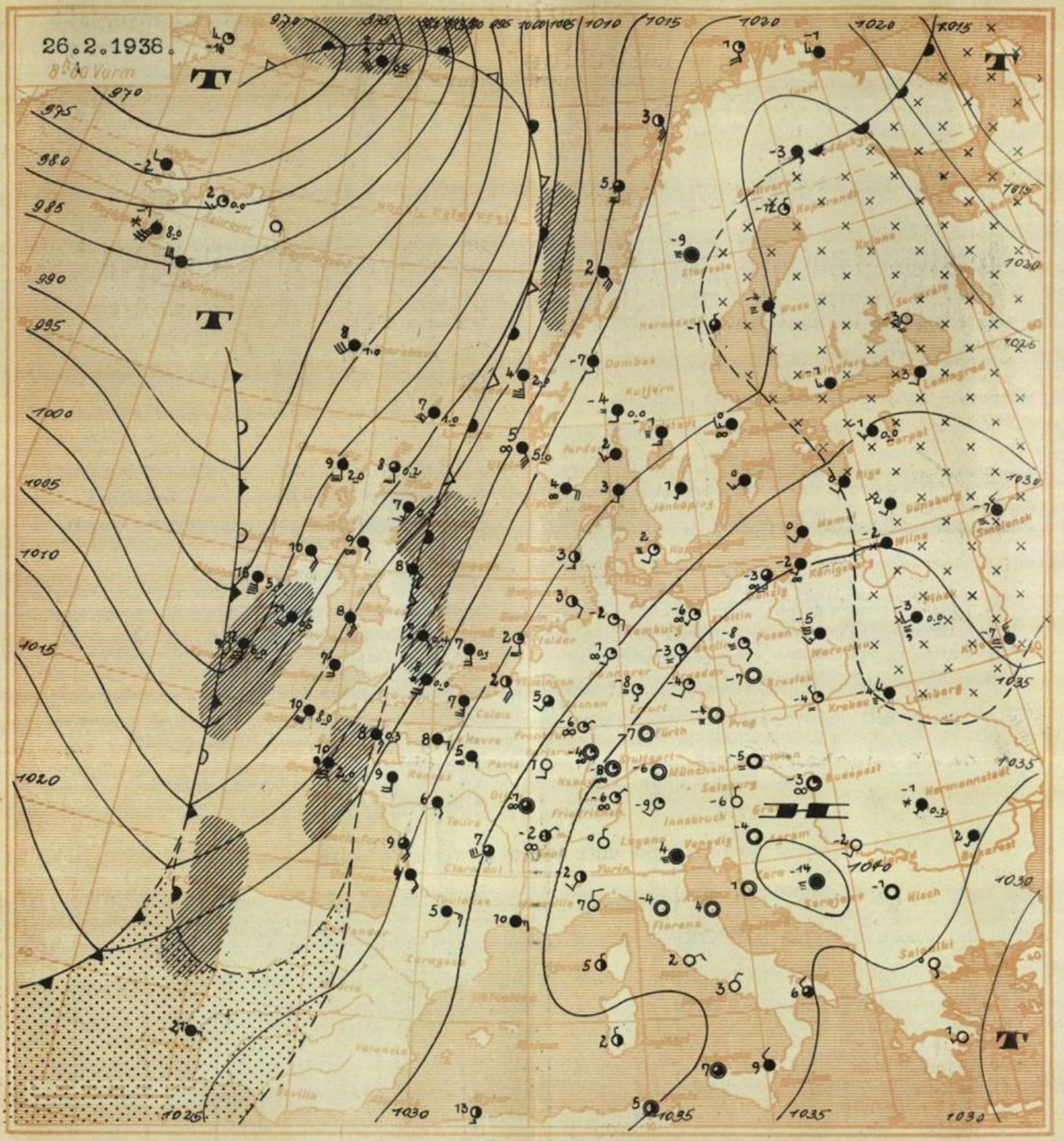

Ausgegeben um 10 Uhr 30 Min.

Der hohe Druck wird langsam nach Osten abgedrängt. Dafür gewinnt die ostatlantische Tiefdruckrinne über dem Festland an Raum. Unter ihrem Einfluss wird die Bewölkung langsam zunehmen. Zu Niederschlägen wesentlichen Ausmaßes kommt es vor allem im Osten des Gebiets nicht. Die Temperaturen erfahren zunächst noch eine weitere Milderung.

Voraussichtliche Witterung für W., B. und H. bis Sonntag abend: Anfangs noch vielfach heiter, dann langsame Zunahme der Bewölkung, aber höchstens im Westen und Nordwesten des Gebietes später leichter Regen. Nachts leichter Frost. Temperaturen etwas höher als seither.

Luftmasse: nach niederer Bodenstörungsschicht Übergang zu Warmluft in absinkender Bewegung. (TWI).

Le.

Wetterkarte des Reichswetterdienstes, Ausgabeort Stuttgart

Wetterbericht vom Samstag dem 26. Februar 1938.

Änderung des Luftdrucks in den letzten 3 Stunden in ganzen Millibar

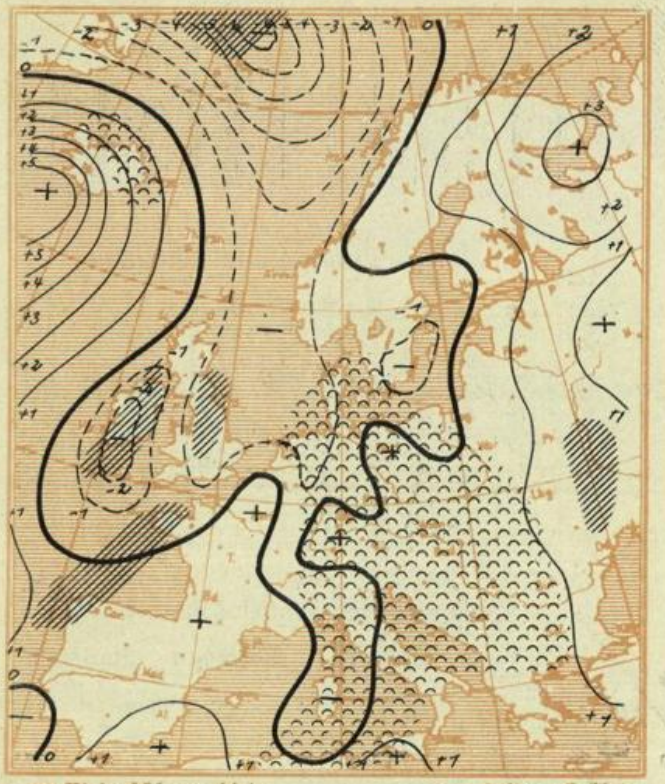

Niederschlagsgebiete Heitere Gebiete

Luftdruckverteilung gestern 19 Uhr

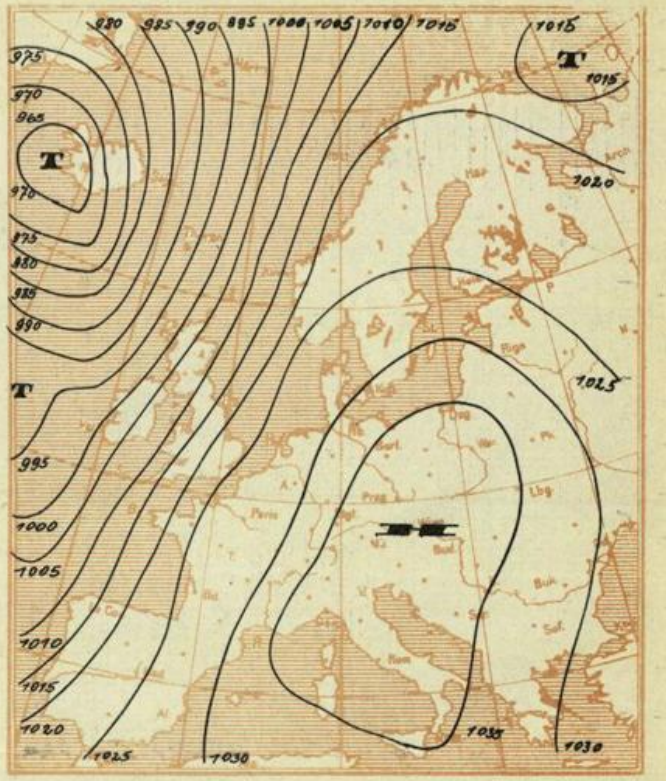

Meldungen von heute morgen 7³⁰ Uhr

	Höhe m über NN	Luftdruck mm	Windrichtung und Stärke	Witterung	Temperatur C° 7 Uhr	Temperatur C° höchste gestern	Temperatur C° tiefste h. nacht	Sonnenscheindauer in Std. gest.	Niederschlag mm	Schneehöhe cm	
Stuttgart *	270	777,1	SW 2	klar	-2,5	11,1	-3,3	9,6			
Hohenheim	402	738,1	still	heiter	-4,6	9,5	-5,0	8,5		Reste	
Heilbronn	176	759,2	still	wolkenl.	-4,2	9,5	-4,9				
Münsingen	720	709,4	still	heiter	-11,5	5,9	-12,5	10,0		20	
Ravensburg	462	733,9	W 2	Reif	-6,4	8,2	-6,7	9,4			
Friedrichshafen *	400	778,7	NE 1	heiter	-6,0	5,0	-6,0				
Wildbad Sommerbg.	733	708,1	still	heiter	1,9	11,2	-0,8	10,0		21	
Freudenstadt	667	714,2	SE 1	heiter	-6,7	9,6	-6,0	9,8			
Dreifaltigkeitsbg.	980	686,4	W 1	wolkenl.	0,8	4,3	-1,0			20	
Wertheim	147		S 1	Nebel	-7,2	8,4	-7,2	ztw.			
Königstuhl *	563	775,2	SW 1	heiter	0,8	6,5	-2,3	9,9		12	
Karlsruhe *	120	775,2	NE 1	klar	-4,0	6,2	-5,0	7,0			
Baden-Baden *	213	775,9	SW 1	heiter	-3,1	9,5	0,4	9,4			
Bad Dürrheim	714		E 1	heiter	-9,0	9,0	-9,5	9,7		10	
St. Blasien	800		W 1	heiter	-12,7	7,5	-13,0	9,0		40	
Badenweiler *	420	774,6	E 1	Reif	0,0	8,5	-0,5	anh.		5	
Freiburg i. Br. *	265	775,2	still	Dunst	-3,0	9,5	-3,0				
Feldberg	1493	645,1	still	bewölkt	2,0	2,0	-0,4			70	
Säntis	2500	569,5	SW 1	heiter	-4,0	-3,0	-4,0				
Zugspitze	2962	537,2	NW 3	heiter	-5,0	-5,0	-6,0				

Der Barometerstand ist bei * auf Meereshöhe umgerechnet.

Temperatur und relative Feuchtigkeit in der freien Atmosphäre

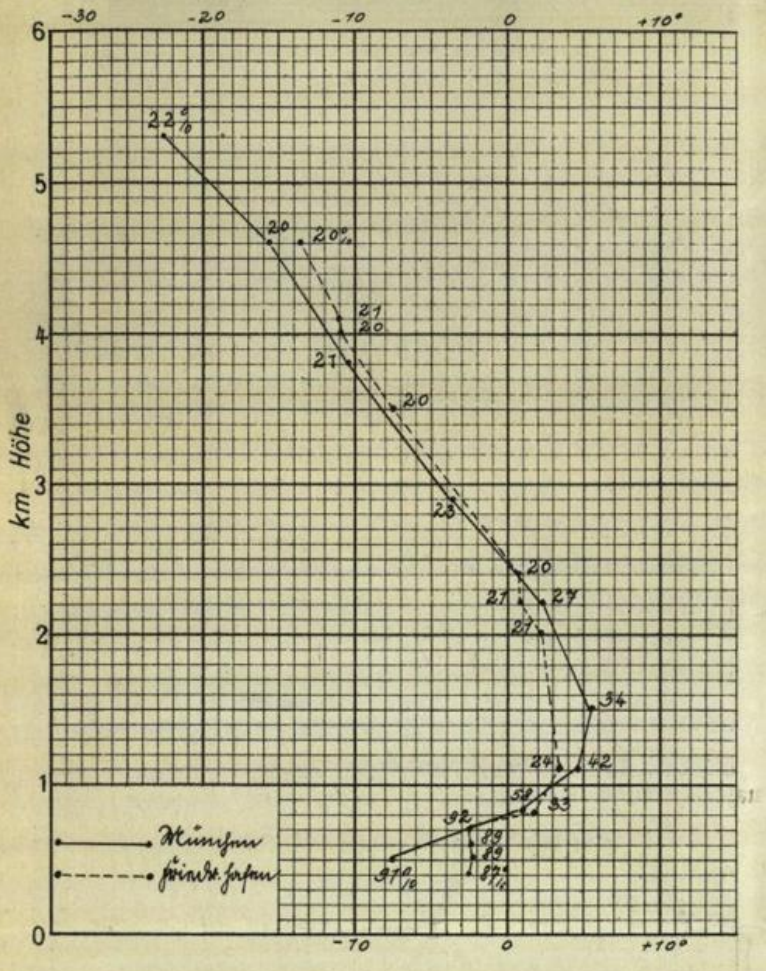

Höhenwindmessungen in km/h

	Böblingen		Friedrichshafen		Böblingen		Friedrichshafen	
Zeit	0800		0600		3000 m	SE 10	E	15
Boden	still		NE	5	3500 m	SE 10	E	15
500 m	W	5	S	5	4000 m	ESE	5	·
1000 m	NNW	10	SW	15	4500 m	NNE	15	NE 10
1500 m	SSE	5	·		5000 m	N	20	·
2000 m	SSE	20	SW	15	5500 m	N	30	·
2500 m	SE	25	·		6000 m	NE	35	·

Auf- und Untergang von Sonne und Mond (MEZ.) am 27. Februar 1938 in Stuttgart:

S.A.:	07 h 11	M.A.:	05 h 26
S.U.:	18 h 03	M.U.:	15 h 2

Luftdruckverlauf in Böblingen (436 m über NN)



Temperaturverlauf in Böblingen

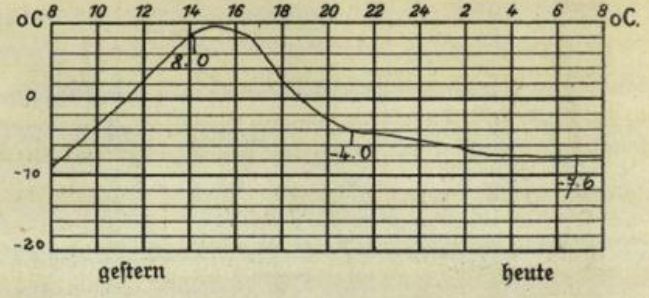

Temperaturtagesmittel gestern in:

	Stuttgart	Böblingen	Karlsruhe
Tagesmittel	2.2	-2.2	0.1
langjähr. Mittel	3.4	·	3.3
Abweichung	-1.2	·	-3.2

Rheinwasserstände in cm:

	Heute 8 Uhr	Ändrg seit gestern
Waldshut	186	- 5
Rheinfelden	186	- 2
Breisach	76	+ 9
Kehl	197	- 8
Maxau	360	- 2
Mannheim	256	- 5
Caub	182	- 5

27. Feb. 1938

Verlagsort Böblingen

Wetterkarte

des Reichswetterdienstes, Ausgabeort Stuttgart

Wetterbericht für Württemberg, Baden und Hohenzollern

Verlag: Wetterwarte der Flughafenleitung Stuttgart-Böblingen, Flughafen.
Fernsprecher: Stuttgart 91060, Böblingen 277.
Postscheckkonto: Stuttgart 19180.
Auskünfte und Wirtschaftsberatungen aller Art, auch im Abonnement.

Erscheint werktäglich.

Bezugspreis monatlich RM. 1.40.

Bestellungen nehmen alle Postanstalten und Briefträger entgegen. — Bei unregelmäßiger oder verspäteter Lieferung wende man sich an das Zustellpostamt.

Jahrgang 58 | Sonntag 27. Februar 1938. | Nr. 58.

Zeichenerklärung zur Wetterkarte:

○ wolkenlos	≡ Nebel	◎ Windstille
◔ heiter	= Talnebel	Ostwind 1
◑ halbbedeckt	, Nieseln	Nordwest 3
◕ wolkig	• Regen	Südweststurm 8
● bedeckt	* Schneefall	Böenwetter
∞ Dunst	▽ Schauer	Gewitter

Die Pfeile fliegen mit dem Wind. Die Anzahl der halben Querstriche bedeutet die Windstärke in der Beaufort-Skala. Links vom Stationskreis Temperatur in Graden Celsius, rechts (unterstrichen) Niederschlagsmenge der vergangenen Nacht in mm Höhe. Die Zahlen an den Linien gleichen, auf Meereshöhe reduzierten Luftdrucks (Isobaren) bedeuten den Druck in Millibar. 1 Millibar = 3/4 mm Quecksilbersäule.

▲▲▲ Kaltluftfront
▲▲▲ in Bodennähe mit Kaltluftcharakter
▲▲▲ vom Boden abgehobene Warmluftfront (Okklusion)
▲▲▲ Warmluftfront
▲▲▲ in Bodennähe mit Warmluftcharakter

Gebiete mit anhaltendem Niederschlag

Gebiete mit subtropischer Warmluft.

Gebiete mit arktischer Kaltluft.

Ausführliche Erläuterungen siehe besondere Beilagen!

Luftdruckverteilung auf dem Atlantischen Ozean.

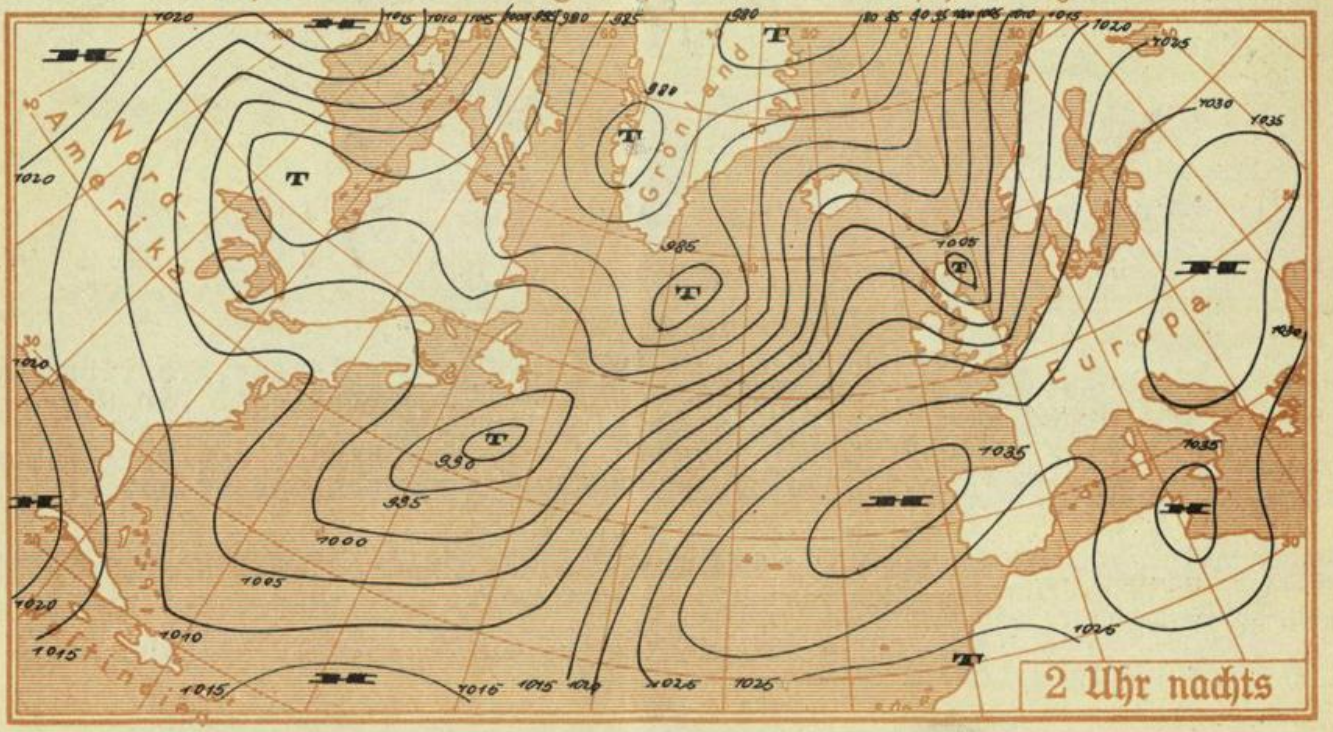

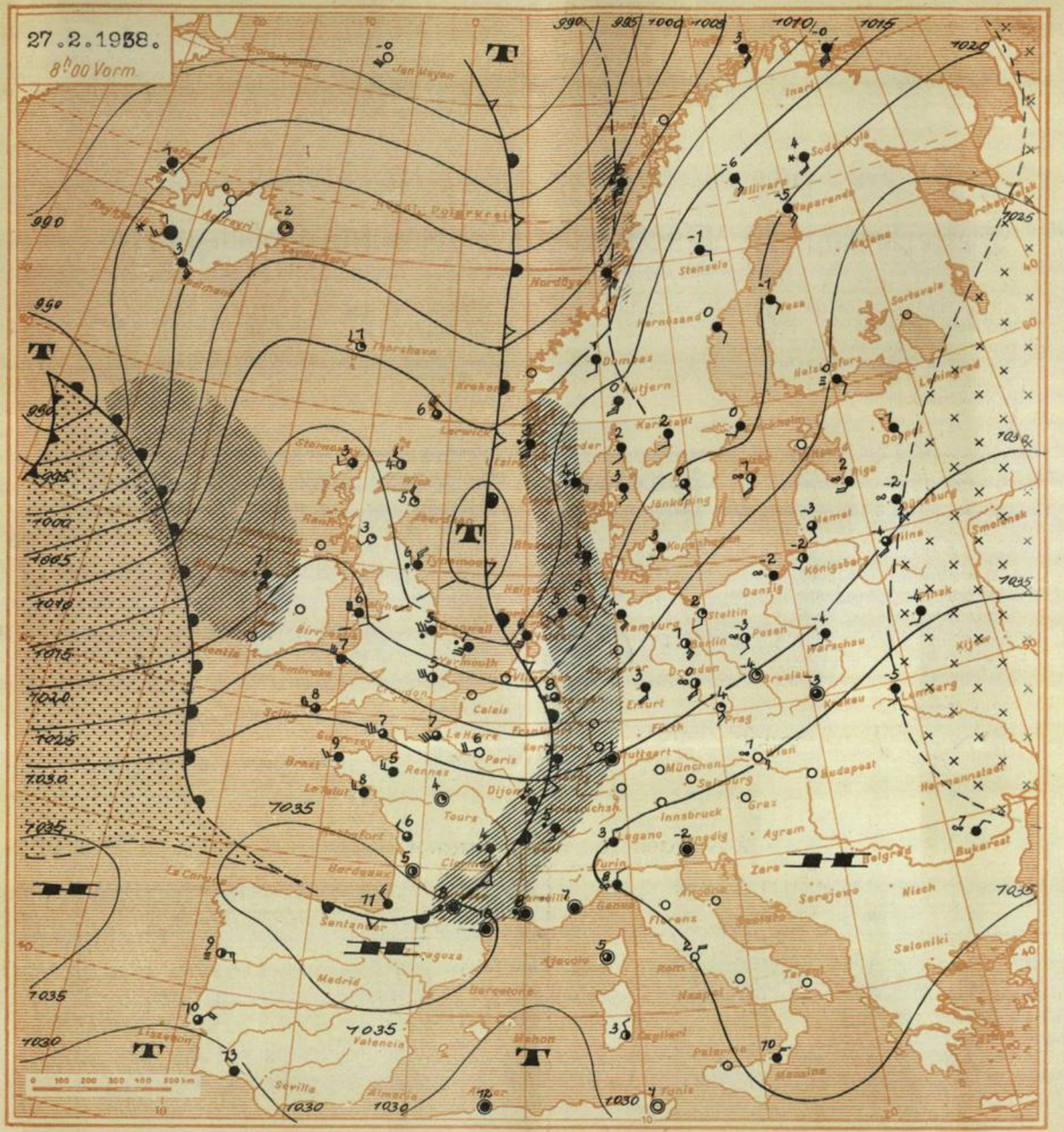

Ausgegeben um 10 Uhr 30 Min.:

Eine gestern noch auf dem Ozean gelegene Front hat mit ihrem Regengebiet am heutigen Morgen Süddeutschland erreicht. Die Störung zieht im Laufe des Tags über unser Gebiet hinweg. Auf ihrer Rückseite wird sich dann unter Druckanstieg vorübergehend eine Beruhigung der Wetterlage einstellen, doch wird der Witterungscharakter im ganzen unbeständiger als seither bleiben.

Voraussichtliche Witterung für W.,B. und H. bis Montag abend: Anfangs noch bedeckt und leichter Regen, dann wechselnd bewölkt und zeitweise aufheiternd. Erst später wieder Bewölkungszunahme. Bei Winden um West mild.

Luftmasse: Niedere Bodenstörungsschicht, darüber Warmluft gemäßigter Breiten (mG_T).

Le.

Wetterkarte des Reichswetterdienstes, Ausgabeort Stuttgart

Wetterbericht vom Sonntag dem 27. Februar 1938.

Änderung des Luftdrucks
in den letzten 3 Stunden in ganzen Millibar

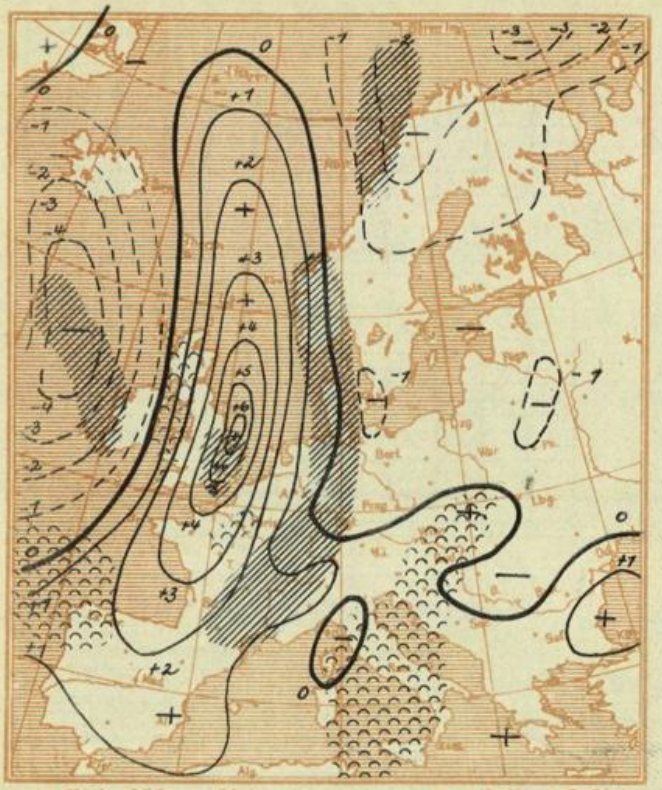

//// Niederschlagsgebiete

Heitere Gebiete

Luftdruckverteilung gestern 19 Uhr

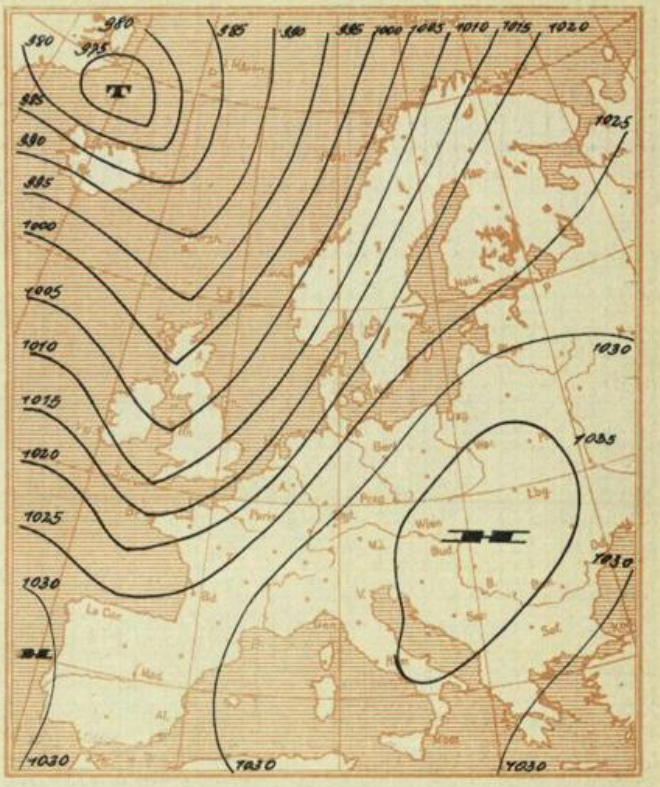

Meldungen von heute morgen 7³⁰ Uhr

	Höhe m über NN	Luftdruck mm	Windrichtung und Stärke	Witterung	Temperatur C° 7 Uhr	Temperatur C° höchste gestern	Temperatur C° tiefste h. nacht	Sonnenscheindauer in Std. gest.	Niederschlag mm	Schneehöhe cm	
Stuttgart *	270	773,5	SW 2	bewölkt	5,1	10,2	1,4	7,8			
Hohenheim	402	735,2	S 1	bewölkt	1,7	8,7	-1,4	7,2		Reste	
Heilbronn	176	755,5	still	bewölkt	0,6	8,6	-1,6			Reste	
Münsingen	720	708,7	S 1	bewölkt	-2,0	6,8	-8,0	8.0		17	
Ravensburg	462	732,6	SW 2	Dunst	-2,5	9,5	-4,4	8,4			
Friedrichshafen *	400	776,1	NE 1	Dunst	-2,2	6,7	-3,4	6,9			
Wildbad Sommerbg.	733	704,9	W 4	bedeckt	5,5	13,0	3,5	7,9	1,3	18	
Freudenstadt	667	712,6	W 2	bedeckt	4,0	8,0	-3,3	6,8	0,4	Reste	
Dreifaltigkeitsbg.	980	682,1	W 3	Regen	1,8	3,6	-1,7				
Wertheim	147		still	Nebel	-0,6	7,5	-4,3	ztw.	1,2		
Königstuhl *	563	771,6	SW 2	Regen	2,5	7,5	1,9	7,4	0,6	10	
Karlsruhe *	120	771,8	still	Regen	2,0	0,0	-2,0	6,4			
Baden-Baden *	213	771,4	W 2	Regen	7,8	7,7	-0,8	5,9	1,0		
Bad Dürrheim	714		S 1	Regen	0,8	7,5	-3,5	5,2	0,2	10	
St. Blasien	800		still	Regen	1,0	8,2	-6,0	7,1	0,3	40	
Badenweiler *	420	773,7	SE 2	Regen	5,6	9,2	5,0	ztw.	3,5	2	
Freiburg i. Br. *	265	773,3	SE 1	Regen	6,0	6,0	5,6		0,9		
Feldberg	1493	642,9	WSW 6	Schnee	-1,0	-	-1,0		0,3		
Säntis	2500	567,8	W 3	Nebel	-6,0	-2,0	-7,0		5,0		
Zugspitze	2962	535,5	E 3	heiter	-4,0	-	-9,0				

Der Barometerstand ist bei * auf Meereshöhe umgerechnet.

Temperatur und relative Feuchtigkeit in der freien Atmosphäre

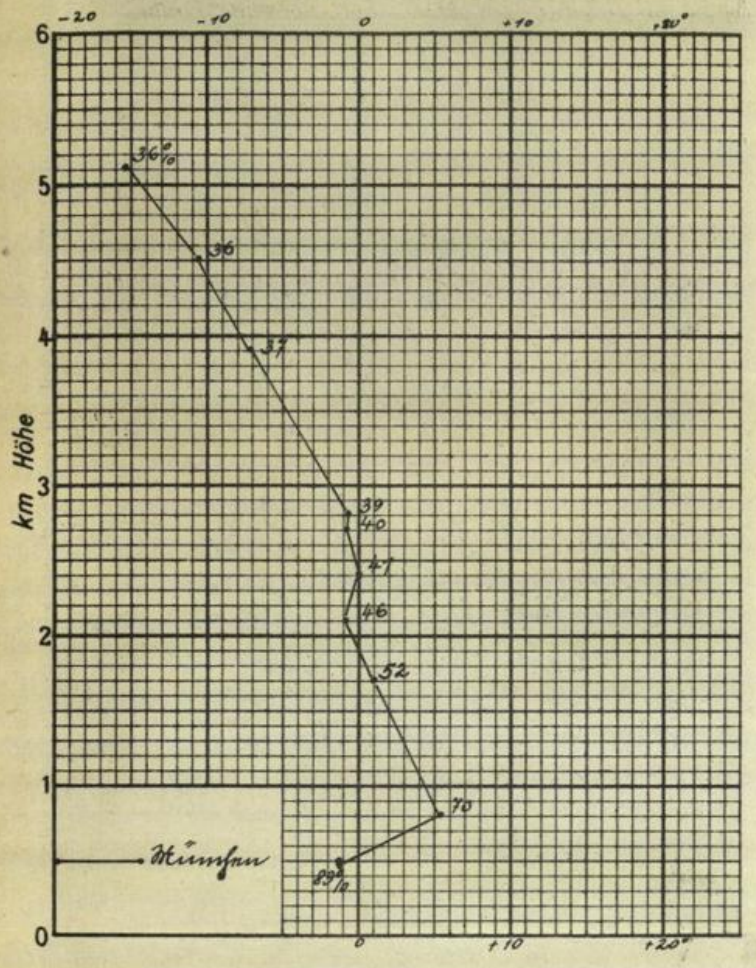

Auf- und Untergang von Sonne und Mond (MEZ.) am 28. Februar 1938 in Stuttgart:

S.A.:	07 h 09	M.A.:	05 h 53
S.U.:	18 h 05	M.U.:	16 h 31

Luftdruckverlauf in Böblingen (436 m über NN)



Temperaturverlauf in Böblingen

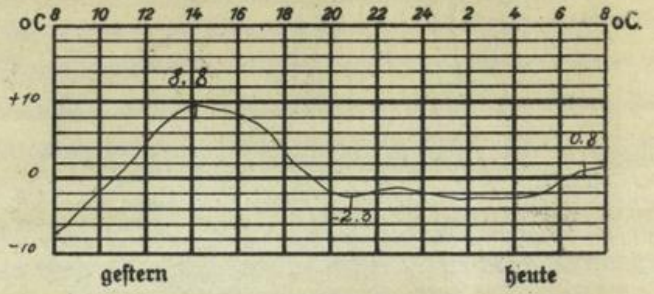

Temperaturtagesmittel gestern in:

	Stuttgart	Böblingen	Karlsruhe
Tagesmittel	4.2	−0.9	0.7
langjähr. Mittel	3.6	.	3.9
Abweichung	+0.6	.	−3.2

Höhenwindmessungen in km/h

Zeit	Böblingen 11 00	Friedrichshafen		Böblingen	Friedrichshafen
Boden	S 10		3000 m		
500 m	SW 30		3500 m		
1000 m	WSW 20		4000 m		
1500 m			4500 m		
2000 m			5000 m		
2500 m			6000 m		

Rheinwasserstände in cm:

	Heute 8 Uhr	Änderg seit gestern
Waldshut	191	+ 5
Rheinfelden	181	− 5
Breisach	69	− 7
Kehl	197	± 0
Maxau	353	− 7
Mannheim	252	− 4
Caub	178	− 4

28. Feb. 1938

Verlagsort Böblingen

Wetterkarte

des Reichswetterdienstes, Ausgabeort Stuttgart

Wetterbericht für Württemberg, Baden und Hohenzollern

Verlag: Wetterwarte der Flughafenleitung Stuttgart-Böblingen, Flughafen.
Fernsprecher: Stuttgart 91060, Böblingen 277.
Postscheckkonto: Stuttgart 19180.
Auskünfte und Wirtschaftsberatungen aller Art, auch im Abonnement.

Erscheint werktäglich.

Bezugspreis monatlich RM. 1.40.

Bestellungen nehmen alle Postanstalten und Briefträger entgegen. — Bei unregelmäßiger oder verspäteter Lieferung wende man sich an das Zustellpostamt.

Jahrgang 58 | Montag 28. Februar 1938. | Nr. 59.

Zeichenerklärung zur Wetterkarte:

○ wolkenlos	≡ Nebel	◎ Windstille
◔ heiter	= Talnebel	Ostwind 1
◑ halbbedeckt	, Nieseln	Nordwest 3
◕ wolkig	• Regen	Südweststurm 8
● bedeckt	* Schneefall	^ Böenwetter
∞ Dunst	▽ Schauer	Gewitter

Die Pfeile fliegen mit dem Wind. Die Anzahl der halben Querstriche bedeutet die Windstärke in der Beaufort-Skala. Links vom Stationskreis Temperatur in Graden Celsius, rechts (unterstrichen) Niederschlagsmenge der vergangenen Nacht in mm Höhe. Die Zahlen an den Linien gleichen, auf Meereshöhe reduzierten Luftdrucks (Isobaren) bedeuten den Druck in Millibar. 1 Millibar = 3/4 mm Quecksilbersäule.

Kaltluftfront — in Bodennähe mit Kaltluftcharakter

vom Boden abgehobene Warmluftfront (Okklusion)

Warmluftfront — in Bodennähe mit Warmluftcharakter

Gebiete mit anhaltendem Niederschlag

Gebiete mit subtropischer Warmluft.

Gebiete mit arktischer Kaltluft.

Ausführliche Erläuterungen siehe besondere Beilagen!

Luftdruckverteilung auf dem Atlantischen Ozean.

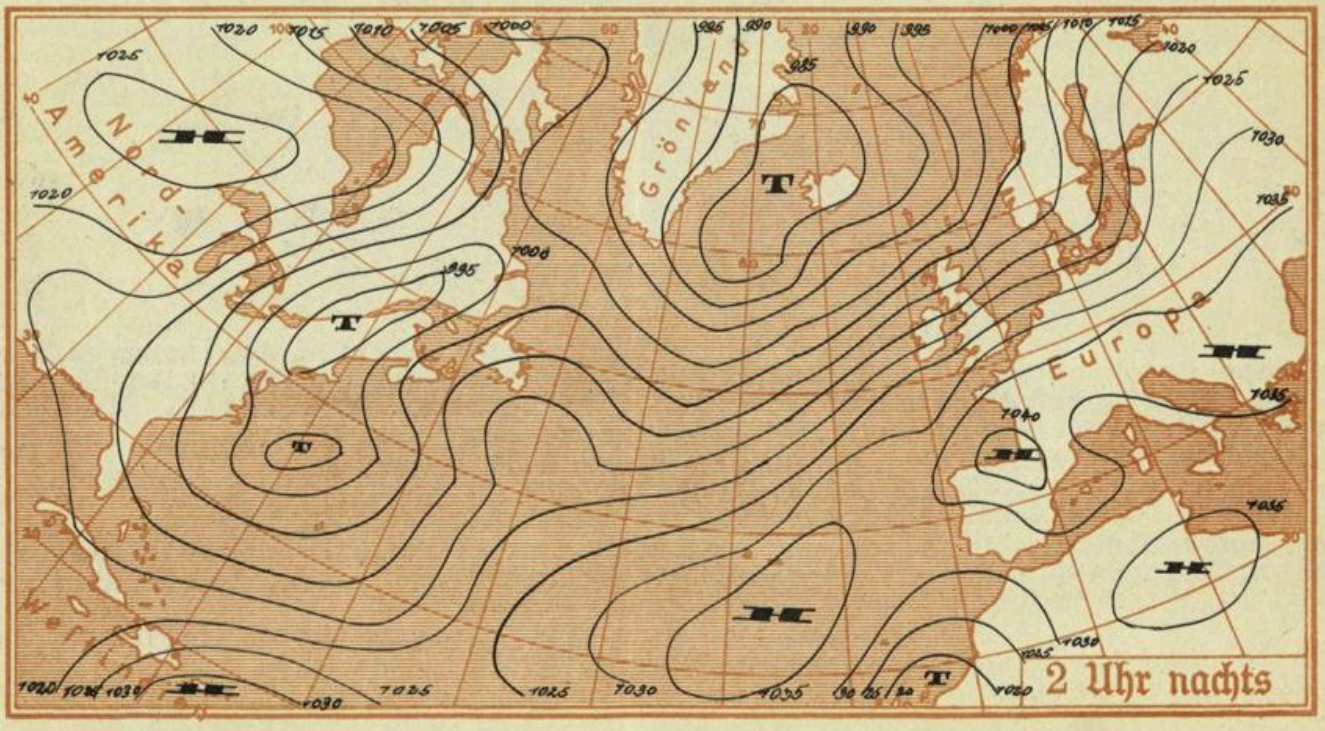

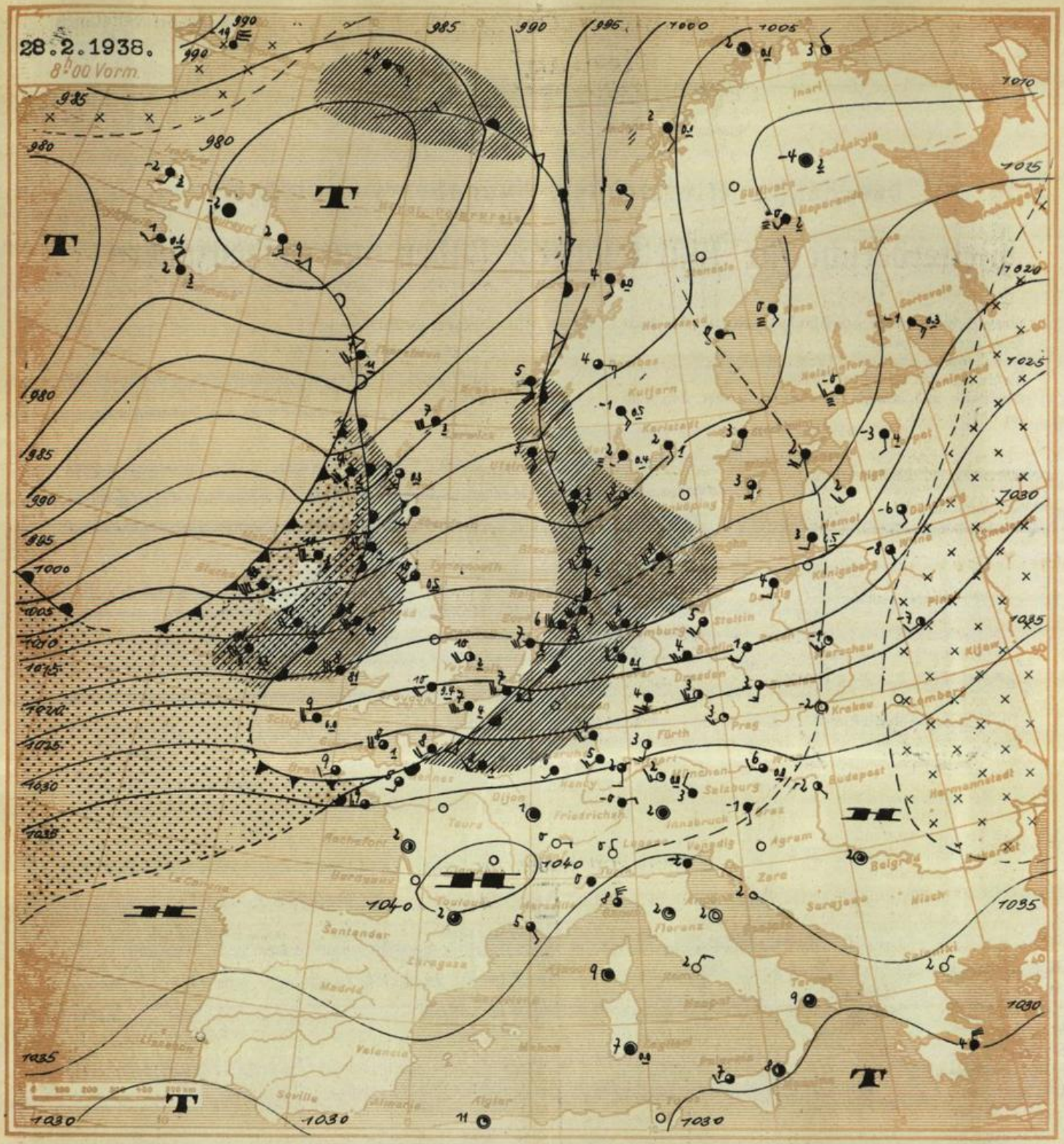

Ausgegeben um 10 Uhr 30 Min.:

Die Wetterlage hat nun eine völlige Umbildung erfahren. Der hohe Druck hat sich allgemein nach Süden verschoben. Damit ist Deutschland in den Bereich der milden und feuchten Südwestströmung gekommen, die über dem Ozean entstehen und nach der Nordsee ziehen. Das unbeständige und zeitweise zu leichten Niederschlägen neigende Wetter hält daher an.

Voraussichtliche Witterung für W., B. und H. bis Dienstag abend: Unbeständig. Zeit-weise leichte Niederschläge, die nur in den höchsten Lagen als Schnee fallen. Im ganzen wechselnd bewölkt und vorübergehend auch aufheiternd, Mäßige Winde aus Südwest bis West. Mild, nachts stellenweise leichter Frost.

Luftmasse: Im Laufe des Sonntags ist vor allem in der Höhe leichte Abkühlung eingetreten. Bis 2000 m mG_T, darüber subtropische Warmluft, zur Zeit noch in absinkender Bewegung (T mTWf) .

Le.

Wetterkarte des Reichswetterdienstes, Ausgabeort Stuttgart

Wetterbericht vom Montag dem 28. Februar 1938.

Änderung des Luftdrucks
in den letzten 3 Stunden in ganzen Millibar

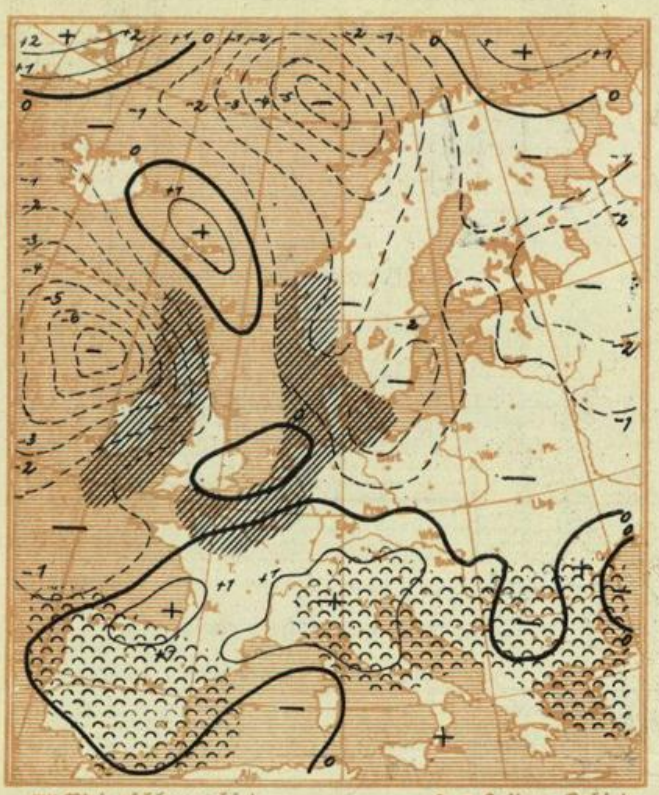

Niederschlagsgebiete Heitere Gebiete

Luftdruckverteilung gestern 19 Uhr

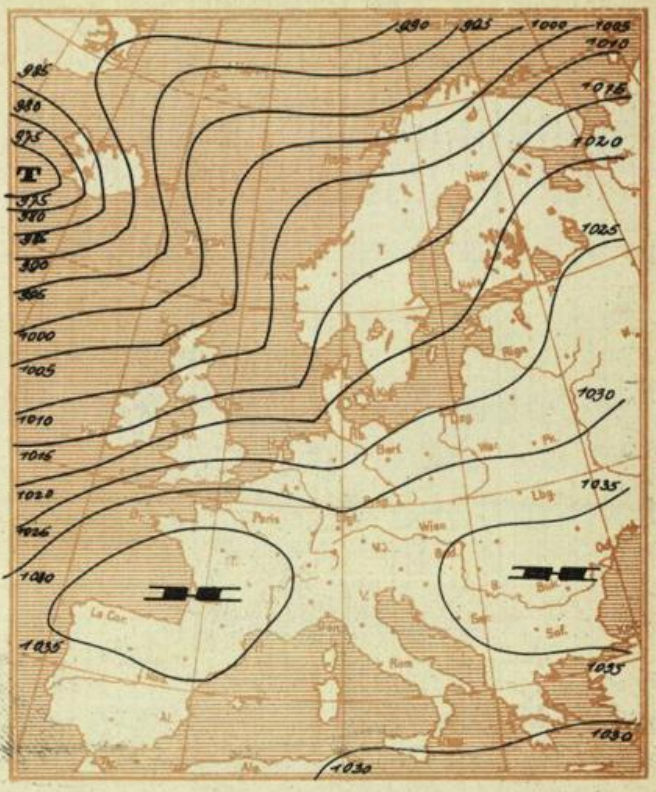

Meldungen von heute morgen 7³⁰ Uhr

	Höhe m über NN	Luftdruck mm	Windrichtung und Stärke	Witterung	Temperatur C° 7 Uhr	Temperatur C° höchste gestern	Temperatur C° tiefste h. nacht	Sonnenscheindauer in Std. gest.	Niederschlag mm	Schneehöhe cm	
Stuttgart *	270	777,8	SW 2	bewölkt	2,6	6,5	1,8	0,2	3,2		
Hohenheim	402	739,3	SW 2	bewölkt	1,1	5,4	0,4	0,2	2,0	Reste	
Heilbronn	176	759,7	S 3	bewölkt	3,2	8,0	2,5	3,9		Reste	
Münsingen	720	711,0	S 1	bewölkt	-3,6	3,4	-5,5		2,2	12	
Ravensburg	462	735,0	SW 2	bedeckt	-1,1	8,0	-1,7	0,2	1,4		
Friedrichshafen *	400	778,5	ENE 1	Nebel	-0,4	4,3	-1,6		2,8		
Wildbad Sommerbg.	733	709,3	W 2	bewölkt	0,8	6,9	0,7	0,6	2,1	17	
Freudenstadt	667	716,1	E 1	bewölkt	0,7	5,8	-2,4		2,5	Reste	
Dreifaltigkeitsbg.	980	688,5	SE 4	bewölkt	?	3,6	-1,7				
Wertheim	147		SW 2	bedeckt	5,1	10,0	2,3	ztw.	4,3		
Königstuhl *	563	776,2	SW 2	Nieseln	0,8	5,5	0,6	1,6	4,8	8	
Karlsruhe *	120	775,9	SW 3	bewölkt	5,0	10,0	4,0	2,2	1,0		
Baden-Baden *	213	776,5	W 2	bedeckt	6,8	9,5	5,1	1,2	1,7		
Bad Dürrheim	714		E 1	heiter	-2,6	2,8	-3,8		1,8	5	
St. Blasien	800		W 1	heiter	5,7	3,6	-6,4		4,7	40	
Badenweiler *	420	778,1	SW 1	bewölkt	4,6	8,1	3,0		2,4	1	
Freiburg i. Br. *	265	763,7	SSW 2	bewölkt	3,0	9,2	0,5		0,1		
Feldberg	1493	646,0	W 5	bewölkt	-5,0	0,0	-5,8			70	
Säntis	2500	569,0	W 4	heiter	-10,0	-2,0	-10,0		7,0		
Zugspitze	2962	535,7	NNW 4	heiter	-9,0	9,0	-11,0		1,0		

Der Barometerstand ist bei * auf Meereshöhe umgerechnet.

Temperatur und relative Feuchtigkeit in der freien Atmosphäre

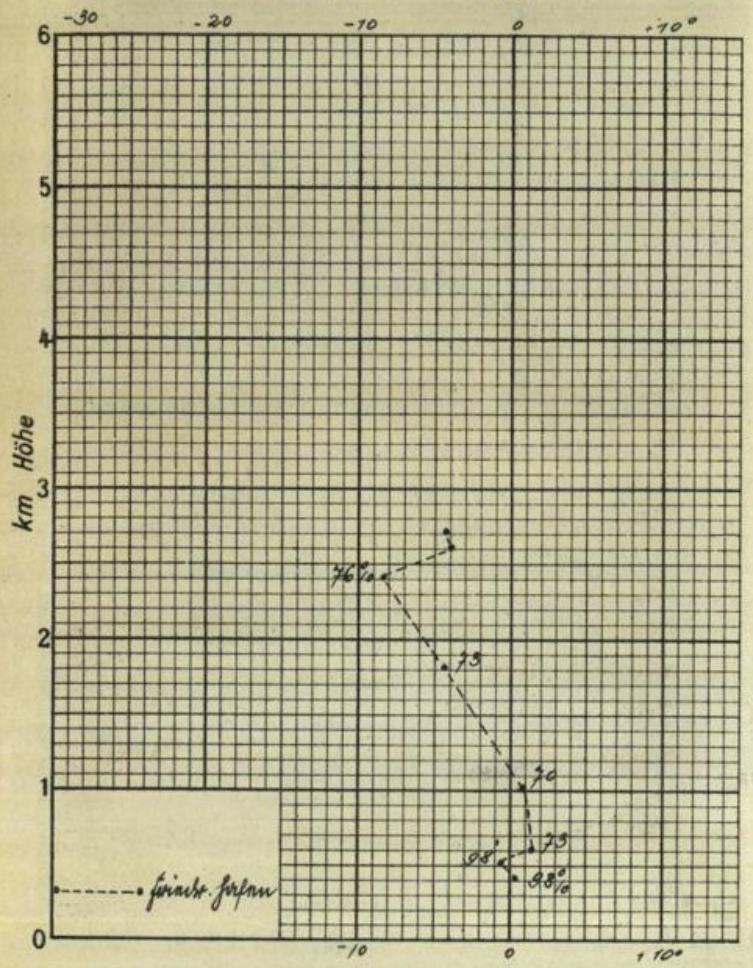

Auf- und Untergang von Sonne und Mond (MEZ.)

am 1. März 1938 in Stuttgart:

S.A.:	07 h 07	M.A.:	06 h 18
S.U.:	18 h 06	M.U.:	17 h 38

Luftdruckverlauf in Böblingen (436 m über NN)



Temperaturverlauf in Böblingen

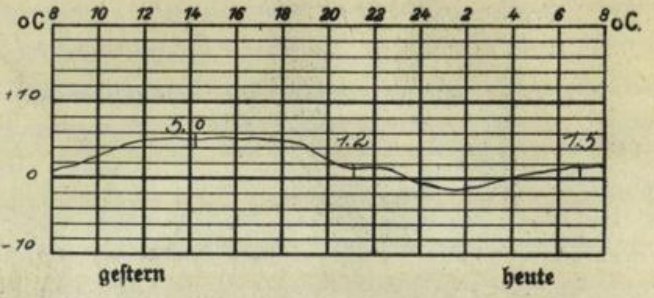

Temperaturtagesmittel gestern in:

	Stuttgart	Böblingen	Karlsruhe
Tagesmittel	4.5	+ 2.1	5.5
langjähr. Mittel	3.7	.	4.1
Abweichung	+ 0.8	.	+ 1.4

Höhenwindmessungen in km/h

Zeit	Böblingen 0700	Friedrichshafen 0800		Böblingen	Friedrichshafen
Boden	S 5	WNW 5	3000 m		
500 m	SW 10	SW 15	4000 m		
1000 m	SW 15	WSW 20	4500 m		
1500 m	W 40	.	5000 m		
2000 m	W 20	W 35	5500 m		
2500 m	NW 30	WNW 30	6000 m		

Rheinwasserstände in cm:

	Heute 8 Uhr	Ändrg seit gestern
Waldshut	190	- 1
Rheinfelden	193	+ 8
Breisach	61	- 8
Kehl	192	- 5
Maxau	353	+- 0
Mannheim	249	- 3
Caub	177	- 1

1. März 1938
Verlagsort Vöhlingen

Wetterkarte

des Reichswetterdienstes, Ausgabeort Stuttgart

Wetterbericht für Württemberg, Baden und Hohenzollern

Verlag: Wetterwarte der Flughafenleitung Stuttgart-Böblingen, Flughafen.
Fernsprecher: Stuttgart 91060, Böblingen 277.
Postscheckkonto: Stuttgart 19180.
Auskünfte und Wirtschaftsberatungen aller Art, auch im Abonnement.

Erscheint werktäglich.

Bezugspreis monatlich RM. 1.40.

Bestellungen nehmen alle Postanstalten und Briefträger entgegen. — Bei unregelmäßiger oder verspäteter Lieferung wende man sich an das Zustellpostamt.

Jahrgang 58 | Dienstag 1. März 1938. | Nr. 60.

Zeichenerklärung zur Wetterkarte:

○ wolkenlos	≡ Nebel	◎ Windstille
◔ heiter	= Talnebel	Ostwind 1
◑ halbbedeckt	, Nieseln	Nordwest 3
◕ wolkig	• Regen	Südweststurm 8
● bedeckt	* Schneefall	^ Böenwetter
∞ Dunst	▽ Schauer	↯ Gewitter

Die Pfeile fliegen mit dem Wind. Die Anzahl der halben Querstriche bedeutet die Windstärke in der Beaufort-Skala. Links vom Stationskreis Temperatur in Graden Celsius, rechts (unterstrichen) Niederschlagsmenge der vergangenen Nacht in mm Höhe. Die Zahlen an den Linien gleichen, auf Meereshöhe reduzierten Luftdrucks (Isobaren) bedeuten den Druck in Millibar. 1 Millibar = 3/4 mm Quecksilbersäule.

▲▲▲ Kaltluftfront
▲▲▲ in Bodennähe mit Kaltluftcharakter
▲▲▲ vom Boden abgehobene Warmluftfront (Okklusion)
▲▲▲ Warmluftfront
▲▲▲ in Bodennähe mit Warmluftcharakter
Gebiete mit anhaltendem Niederschlag
Gebiete mit subtropischer Warmluft.
Gebiete mit arktischer Kaltluft.

Ausführliche Erläuterungen siehe besondere Beilagen!

Luftdruckverteilung auf dem Atlantischen Ozean.

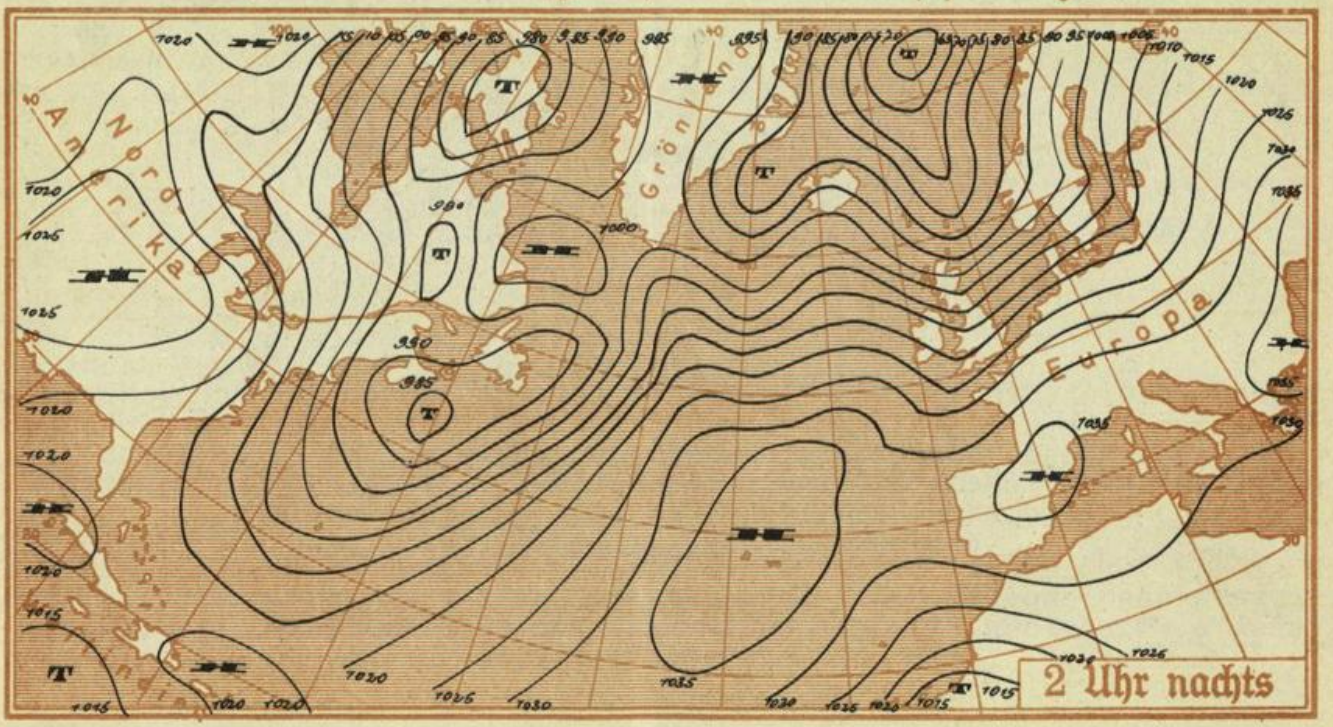

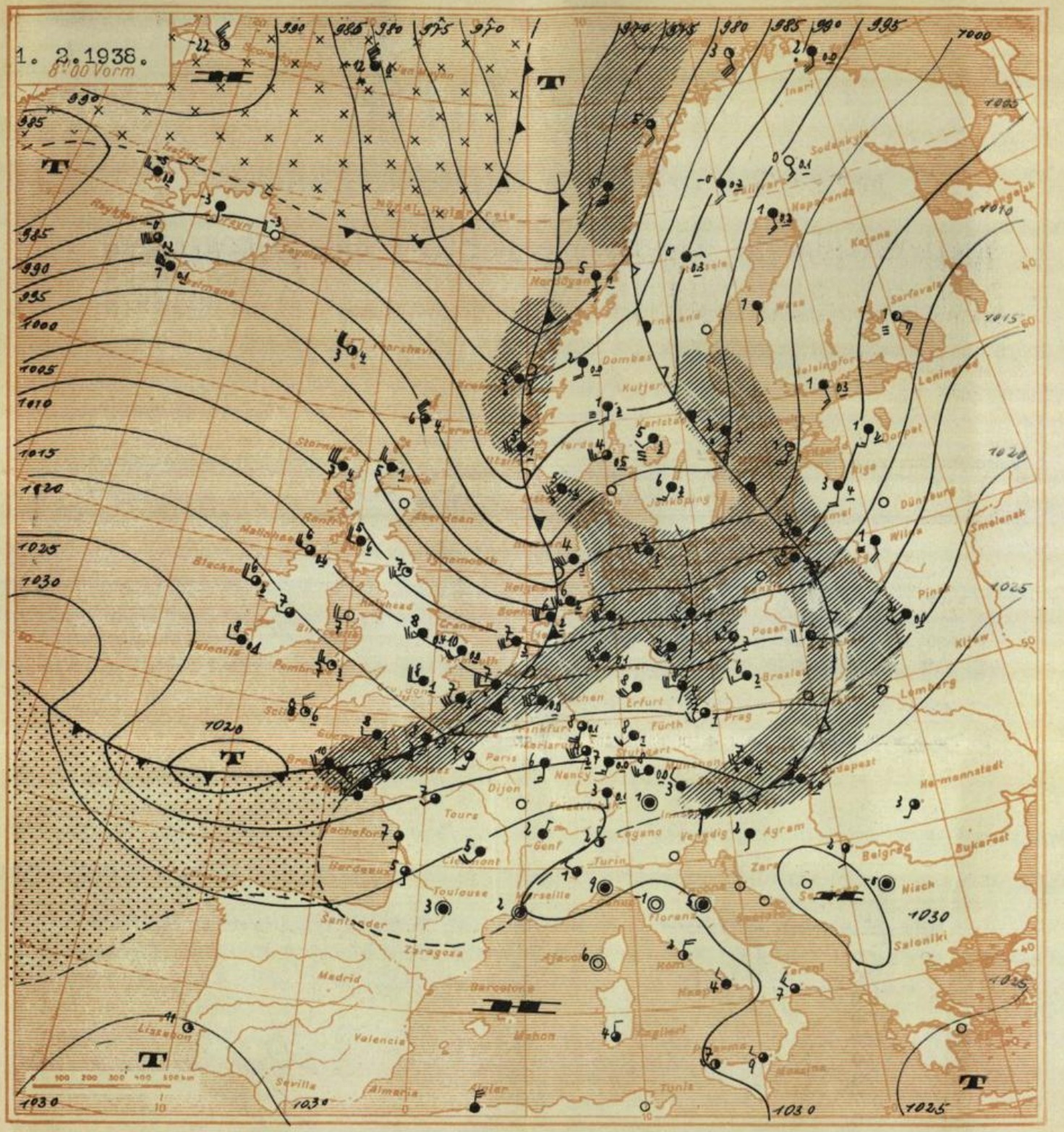

Ausgegeben um 10 Uhr 30 Min.:

Das unbeständige Westwetter hält an. In der Nacht schon hatte eine kleine Störung unserem Gebiet leichten Regen gebracht. Gegen Ende des heutigen Tags nun wird uns eine neue, zur Zeit noch über Nordfrankreich und Nordwestdeutschland liegende Störungsfront erreichen und zu weiteren mäßigen Regenfällen Anlaß geben. Auf ihrer Rückseite wird sich dann im Bereich kühlerer Luft eine vorübergehende Beruhigung der Wetterlage einstellen.

Voraussichtliche Witterung für W., B. und H. bis Mittwoch abend: Vorwiegend bedeckt und zeitweise leichter Regen. Später bei leicht zurückgehenden Temperaturen mehr wechselnd bewölkt und nur noch vereinzelt Regenfälle. Winde aus Südwest, später aus West bis Nordwest.

Luftmasse: Warmluft, in den unteren Schichten nicht ganz einheitlich, (mG_T), in der Höhe mTW.

Le.

Wetterkarte des Reichswetterdienstes, Ausgabeort Stuttgart

Wetterbericht vom Dienstag dem 1. März 1938.

Änderung des Luftdrucks
in den letzten 3 Stunden in ganzen Millibar



//// Niederschlagsgebiete

Luftdruckverteilung gestern 19 Uhr

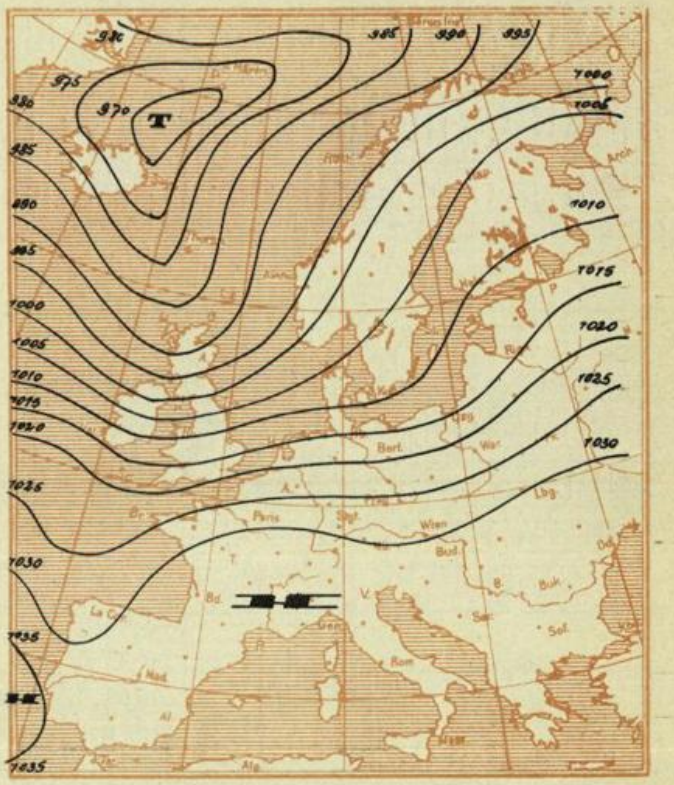

Meldungen von heute morgen 7³⁰ Uhr

	Höhe m über NN	Luftdruck mm	Windrichtung und Stärke	Witterung	Temperatur C° 7 Uhr	Temperatur C° höchste gestern	Temperatur C° tiefste h. nacht	Sonnenscheindauer in Std. gest.	Niederschlag mm	Schneehöhe cm	
Stuttgart *	270	769,9	SW 3	bewölkt	8,6	12,5	6,9	5,0			
Hohenheim	402	732,5	SW 3	bewölkt	7,0	10,4	5,7	3,9		Reste	
Heilbronn	176	752,4	S 3	bewölkt	7,8	10,9	6,8		0,1		
Münsingen	720	705,3	SW 1	bedeckt	3,2	6,5	1,0	8,0	0,2	10	
Ravensburg	462	729,5	SW 2	bedeckt	4,1	8,7	4,1	6,9			
Friedrichshafen *	400	772,2	S 1	bewölkt	3,1	6,8	2,4	4,4	0,1		
Wildbad Sommerbg.	733	702,9	SW 4	bewölkt	8,4	10,4	5,7	5,0		13	
Freudenstadt	667	709,7	W 1	bedeckt	5,3	9,3	4,7	6,0			
Dreifaltigkeitsbg.	980		SW 2	bewölkt	4,3	6,5	3,3			10	
Wertheim	147	–	–	–	–	–	–	–	–	–	
Königstuhl *	563	768,1	SW 4	bewölkt	3,4	5,8	4,2		1,6		
Karlsruhe *	120	767,8	SW 5	bedeckt	10,0	12,0	9,0	2,4			
Baden-Baden *	213	778,6	W 1	bedeckt	11,4	11,5	9,1	3,0			
Bad Dürrheim	714		E 1	bedeckt	3,2	7,0	2,5	5,2		5	
St. Blasien	800		W 1	bewölkt	1,1	6,9	0,8	4,6		40	
Badenweiler *	420	771,5	SE 4	bewölkt	8,6	9,6	7,3	anh,			
Freiburg i. Br. *	265	770,5	WSW 1	bewölkt	7,6	11,5	7,5				
Feldberg	1493	642,3	W 5	Talnebel	1,1	1,0	-0,9	4,9		70	
Säntis	2500	567,8	WSW 4	Schnee	-3,0	-3,0	-4,0		0,4		
Zugspitze	2962	–				-6,0					

Der Barometerstand ist bei * auf Meereshöhe umgerechnet.

Temperatur und relative Feuchtigkeit in der freien Atmosphäre

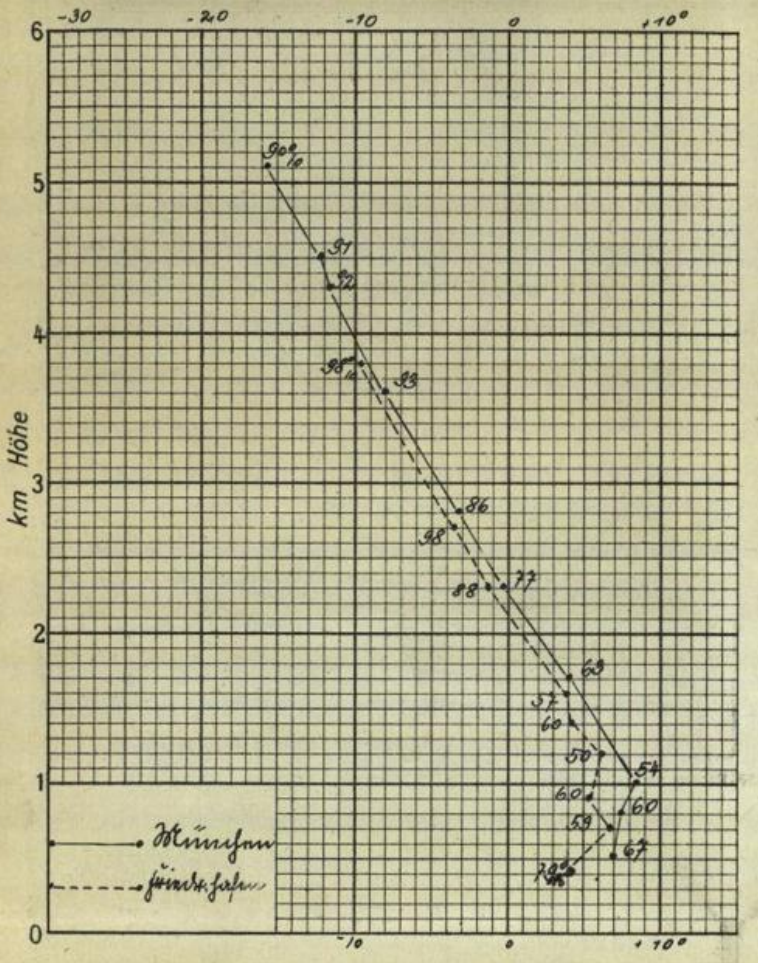

Auf- und Untergang von Sonne und Mond (MEZ.)

am 2. März 1938. in Stuttgart:

S.A.:	07 h 05	M.A.:	06 h 42
S.U.:	18 h 08	M.U.:	18 h 44

Luftdruckverlauf in Böblingen (436 m über NN)



Temperaturverlauf in Böblingen

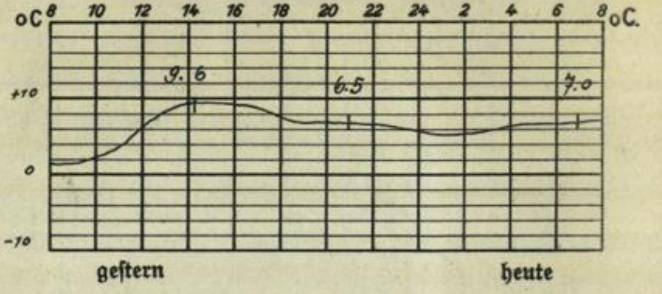

Temperaturtagesmittel gestern in:

	Stuttgart	Böblingen	Karlsruhe
Tagesmittel	7.6	6.0	8.8
langjähr. Mittel	3.8	·	4.0
Abweichung	+ 3.8	·	+ 4.8

Höhenwindmessungen in km/h

Zeit	Böblingen 0800	Friedrichshafen 0800		Böblingen	Friedrichshafen
Boden	SSW 10	·	3000 m	WNW 50	W 35
500 m	SSW 10	SW 25	3500 m	·	·
1000 m	SW 25	W 40	4000 m	·	W 45
1500 m	W 50	·	4500 m	·	·
2000 m	W 45	W 45	5000 m	·	·
2500 m	W 45	·	5500 m	·	·
			6000 m	·	·

Rheinwasserstände in cm:

	Heute 8 Uhr	Ändrg seit gestern
Waldshut	792	+ 2
Rheinfelden	789	- 4
Breisach	76	+15
Kehl	795	+ 3
Maxau	356	+ 3
Mannheim	253	+ 4
Caub	777	+ -0

2. März 1938
Verlagsort Böblingen

Wetterkarte

des Reichswetterdienstes, Ausgabeort Stuttgart

Wetterbericht für Württemberg, Baden und Hohenzollern

Verlag: Wetterwarte der Flughafenleitung Stuttgart-Böblingen, Flughafen.
Fernsprecher: Stuttgart 91060, Böblingen 277.
Postscheckkonto: Stuttgart 19180.
Auskünfte und Wirtschaftsberatungen aller Art, auch im Abonnement.

Erscheint werktäglich.

Bezugspreis monatlich RM. 1.40.

Bestellungen nehmen alle Postanstalten und Briefträger entgegen. — Bei unregelmäßiger oder verspäteter Lieferung wende man sich an das Zustellpostamt.

Jahrgang 58 | Mittwoch 2. März 1938. | Nr. 61.

Zeichenerklärung zur Wetterkarte:

○ wolkenlos	≡ Nebel	◎ Windstille	Die Pfeile fliegen mit dem Wind. Die Anzahl der halben Querstriche
◔ heiter	⚌ Talnebel	Ostwind 1	bedeutet die Windstärke in der Beaufort-Skala. Links vom Stations-
◑ halbbedeckt	, Nieseln	Nordwest 3	kreis Temperatur in Graden Celsius, rechts (unterstrichen) Nieder-
◕ wolkig	• Regen	Südweststurm 8	schlagsmenge der vergangenen Nacht in mm Höhe. Die Zahlen an den
● bedeckt	* Schneefall	Böenwetter	Linien gleichen, auf Meereshöhe reduzierten Luftdrucks (Isobaren)
∞ Dunst	▽ Schauer	Gewitter	bedeuten den Druck in Millibar. 1 Millibar = 3/4 mm Quecksilbersäule.

Kaltluftfront — in Bodennähe mit Kaltluftcharakter
vom Boden abgehobene Warmluftfront (Okklusion)
Warmluftfront — in Bodennähe mit Warmluftcharakter

Gebiete mit anhaltendem Niederschlag

Gebiete mit subtropischer Warmluft.

Gebiete mit arktischer Kaltluft.

Ausführliche Erläuterungen siehe besondere Beilagen!

Luftdruckverteilung auf dem Atlantischen Ozean.

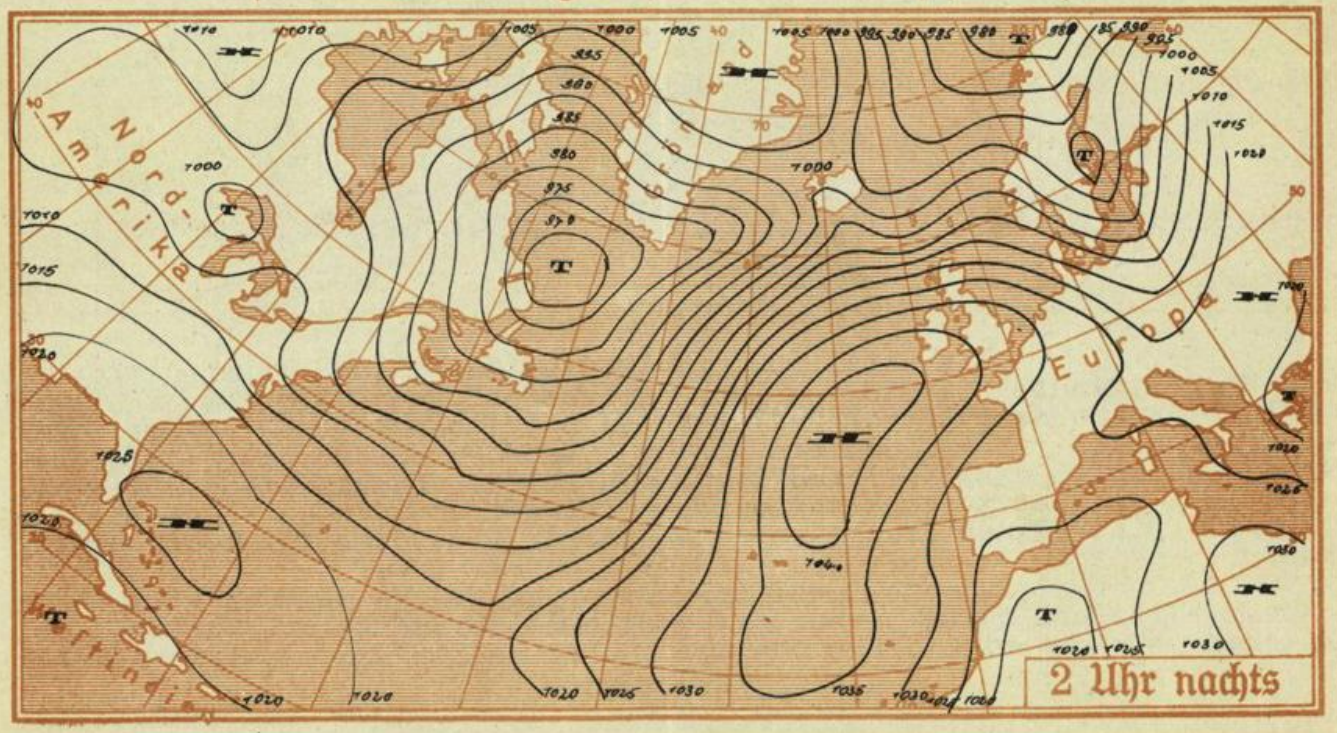

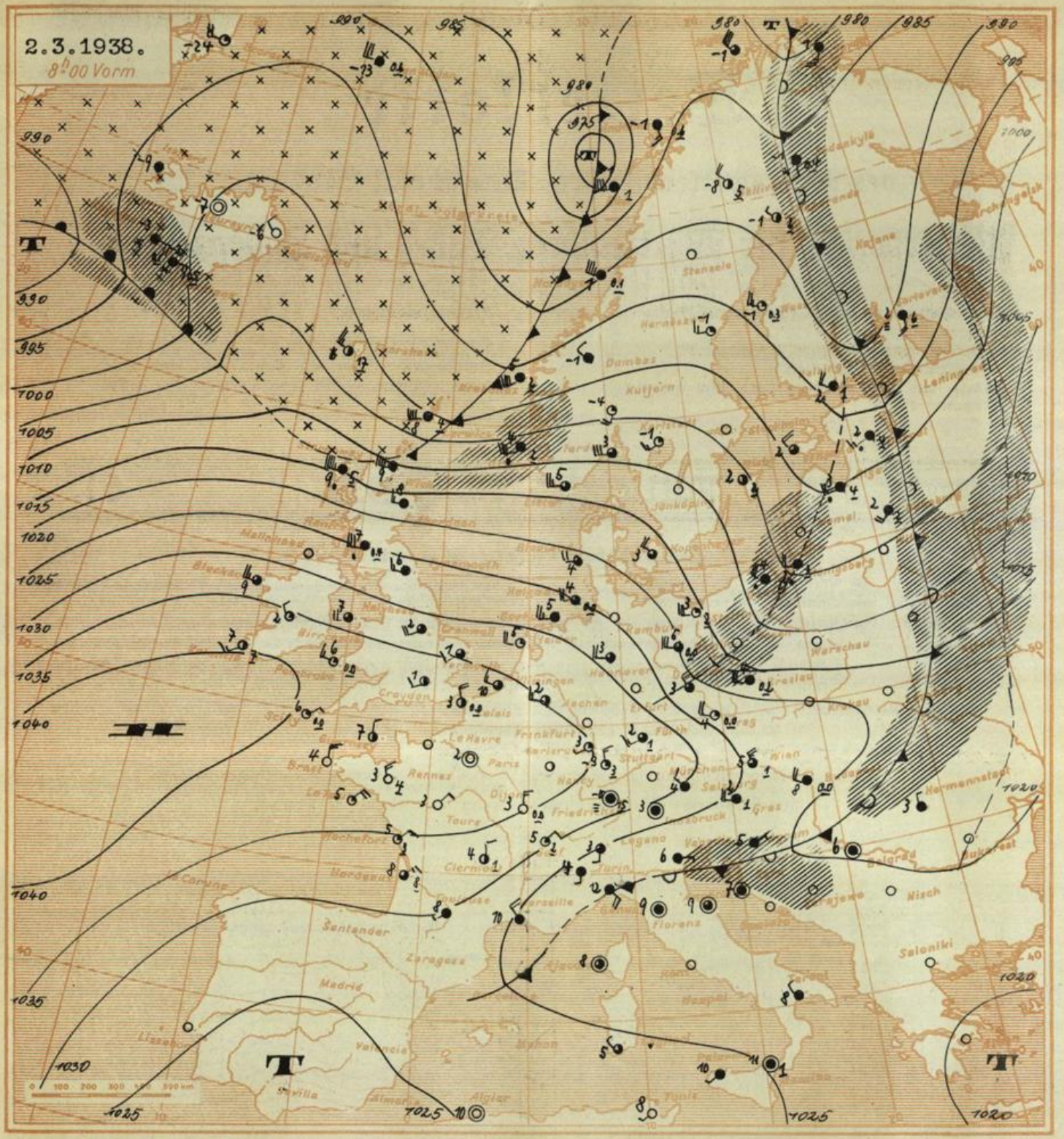

Ausgegeben um 10 Uhr 30 Min.:

Die anhaltende Erwärmung, die in den letzten Tagen bei milden Südwestwinden eingetreten ist, hat gestern abend mit dem Einbruch kühlerer Luft aus Nordwesten vorläufig ein Ende gefunden. Trotz des großen Temperaturrückgangs (im allgemeinen um 10°) haben aber die dabei gefallenen Regenmengen nur in den südlichen Berglagen 2 l/qm überschritten. Im Bereich der Kaltluft ist jetzt rasch Aufheiterung eingetreten, doch kann später unter dem Einfluß einer Randstörung des alten Sturmwirbels die Bewölkung wieder zunehmen.

Voraussichtliche Witterung für W., B. und H. bis Donnerstag abend: Vielfach aufheiternd, zwischendurch zeitweise stärker bewölkt, aber keine nennenswerten Niederschläge. Kühl. nachts stellenweise leichter Frost. Frühnebel, schwache Winde aus Nordwest.

Luftmasse: Am gestrigen Abend wurde die Warmluft durch Kaltluft gemäßigter Breiten erstzt (mG_A, Höhe mG_Af).

Le.

Wetterkarte des Reichswetterdienstes, Ausgabeort Stuttgart

Wetterbericht vom Mittwoch dem 2. März 1938.

Änderung des Luftdrucks in den letzten 3 Stunden in ganzen Millibar



Niederschlagsgebiete Heitere Gebiete

Luftdruckverteilung gestern 19 Uhr

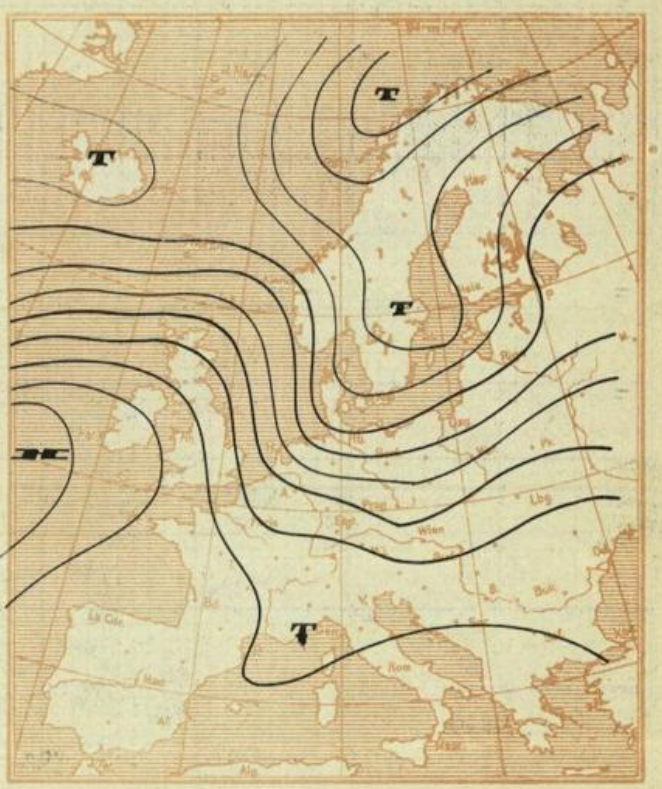

Meldungen von heute morgen 7³⁰ Uhr

	Höhe m über NN	Luftdruck mm	Windrichtung und Stärke	Witterung	Temperatur C° 7 Uhr	Temperatur C° höchste gestern	Temperatur C° tiefste h. nacht	Sonnenscheindauer in Std. gest.	Niederschlag mm	Schneehöhe cm
Stuttgart ✱	270	775,8	E 1	heiter	2,2	13,6	1,8	0,4	1,0	
Hohenheim	402	736,9	still	bewölkt	0,6	12,5	0,5	0,4	2,0	
Heilbronn	176	758,3	still	heiter	2,2	13,9	1,6	0,2		
Münsingen	720	708,7	still	bewölkt	0,0	8,4	-1,2	3,0	4,6	5
Ravensburg	462	732,3	SW 2	Nebel	0,8	9,7	0,5	0,8	5,0	
Friedrichshafen ✱	400	776,1	still	Nebel	-0,1	8,9	-0,1		4,8	
Wildbad Sommerbg.	733	708,0	NW 2	bedeckt	0,7	11,0	-0,1	1,3	4,2	
Freudenstadt	667	714,0	W 2	heiter	-0,8	11,6	-1,5	1,5	2,2	Reste
Dreifaltigkeitsbg.	980	686,4	NE 3	Nebel	-0,9	8,8	-1,0		1,4	8
Wertheim	147	–	–	–	–	–	–	–	–	–
Königstuhl ✱	563	775,2	W 2	heiter	0,2	9,0	0,0		0,1	Reste
Karlsruhe ✱	120	775,2	SW 2	Dunst	3,7	14,0	3,6	0,8		
Baden-Baden ✱	213	775,6	NW 1	heiter	1,3	13,5	1,1		0,3	
Bad Dürrheim	714		N 1	heiter	-0,8	10,5	-0,8	8,0	0,7	3
St. Blasien	800		still	heiter	-1,8	10,6	-1,8	2,2	0,5	35
Badenweiler ✱	420	774,6	SE 1	Reif	2,2	13,2	1,8	ztw	2,4	
Freiburg i. Br. ✱	265	774,7	NNW 1	Dunst	3,0	14,5	1,5		2,0	
Feldberg	1493	634,5	NE 4	Talnebel	-4,0	14,5	-4,7	1,7	5,6	70
Säntis	2500	565,0	NNE 2	halbbed.	-11,0	-1,0	-11,0		13,6	
Zugspitze	2962	532,5	N 2	Nebeltr.	-13,0	-4,0	-13,0			

Der Barometerstand ist bei ✱ auf Meereshöhe umgerechnet.

Temperatur und relative Feuchtigkeit in der freien Atmosphäre

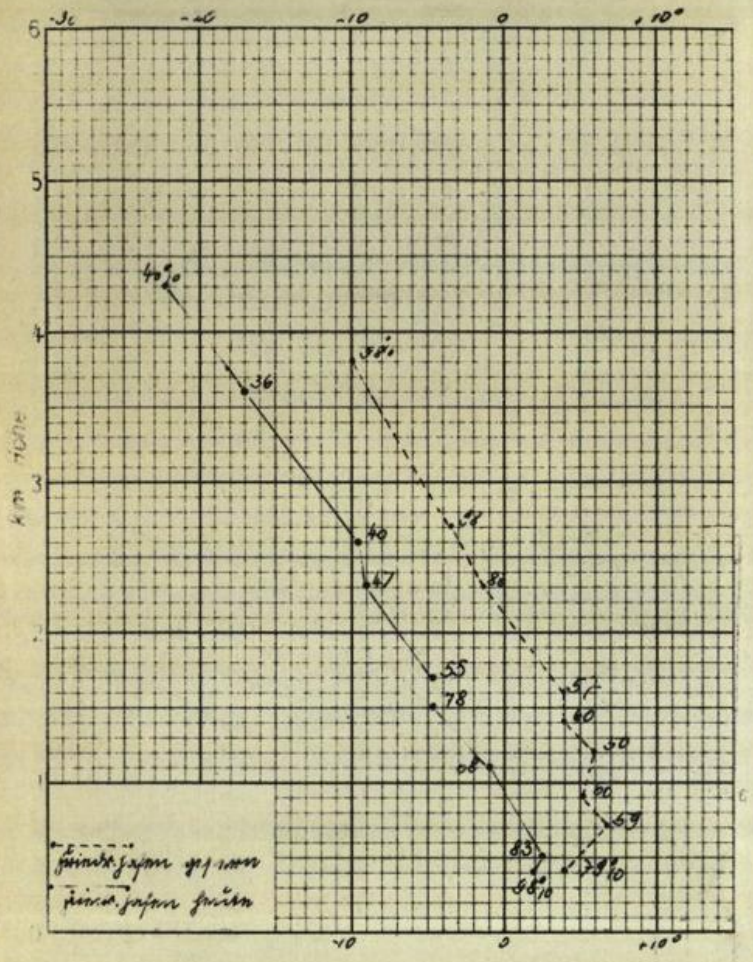

Auf- und Untergang von Sonne und Mond (MEZ.)

am 3. März 1938 in Stuttgart:

S.A.:	07 h 03	M.A.:	07 h 06
S.U.:	18 h 10	M.U.:	19 h 52

Luftdruckverlauf in Böblingen (436 m über NN)

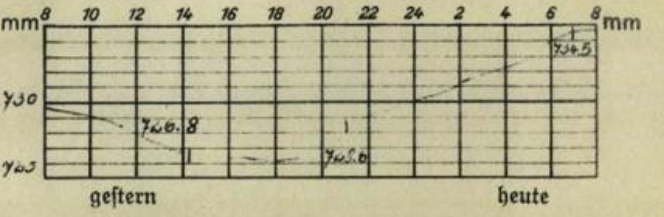

Temperaturverlauf in Böblingen

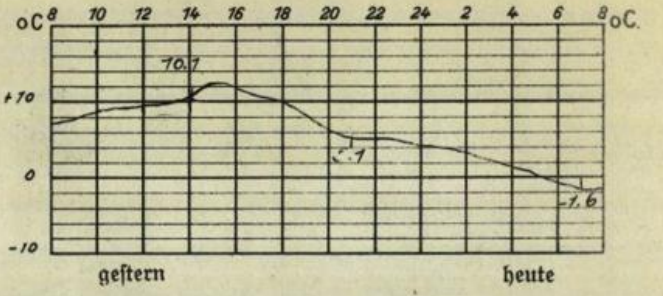

Temperaturtagesmittel gestern in:

	Stuttgart	Böblingen	Karlsruhe
Tagesmittel	7.5	6.8	11.6
langjähr. Mittel	3.8	·	3.9
Abweichung	+ 3.7	·	+ 7.7

Höhenwindmessungen in km/h

Zeit	Böblingen 0700		Friedrichshafen 0600		Böblingen		Friedrichshafen	
Boden	still		N	5	3000 m	NNW	30	N 30
500 m	NW	10	W	5	3500 m	·		·
1000 m	N	20	N	10	4000 m	NNW	35	NNW 30
1500 m	N	15	·		4500 m	NNW	50	·
2000 m	N	30	N	15	5000 m	N	50	·
2500 m	·		·		5500 m	·		·
					6000 m	·		·

Rheinwasserstände in cm:

	Heute 8 Uhr	Ändrg seit gestern
Waldshut	794	+ 5
Rheinfelden	796	+ 7
Breisach	89	+13
Kehl	272	+ 4
Maxau	300	+ 4
Mannheim	279	+20
Caub	186	+ 3

3. März 1938
Verlagsort Böblingen

Wetterkarte

des Reichswetterdienstes, Ausgabeort Stuttgart

Wetterbericht für Württemberg, Baden und Hohenzollern

Verlag: Wetterwarte der Flughafenleitung Stuttgart-Böblingen, Flughafen.
Fernsprecher: Stuttgart 91060, Böblingen 277.
Postscheckkonto: Stuttgart 19180.
Auskünfte und Wirtschaftsberatungen aller Art, auch im Abonnement.

Erscheint werktäglich.
Bezugspreis monatlich RM. 1.40.
Bestellungen nehmen alle Postanstalten und Briefträger entgegen. – Bei unregelmäßiger oder verspäteter Lieferung wende man sich an das Zustellpostamt.

Jahrgang 58 | Donnerstag 3. März 1938. | Nr. 62.

Zeichenerklärung zur Wetterkarte:

wolkenlos, heiter, halbbedeckt, wolkig, bedeckt, Dunst
Nebel, Talnebel, Nieseln, Regen, Schneefall, Schauer
Windstille, Ostwind 1, Nordwest 3, Südweststurm 8, Böenwetter, Gewitter

Die Pfeile fliegen mit dem Wind. Die Anzahl der halben Querstriche bedeutet die Windstärke in der Beaufort-Skala. Links vom Stationskreis Temperatur in ganzen Celsius, rechts (unterstrichen) Niederschlagsmenge der vergangenen Nacht in mm Höhe. Die Zahlen an den Linien gleichen auf Meereshöhe reduzierten Luftdrucks (Isobaren) bedeuten den Druck in Millibar. 1 Millibar = 3/4 mm Quecksilbersäule.

Kaltluftfront
in Bodennähe mit Kaltluftcharakter
vom Boden abgehobene Warmluftfront (Okklusion)
Warmluftfront
in Bodennähe mit Warmluftcharakter
Gebiete mit subtropischer Warmluft.
Gebiete mit anhaltendem Niederschlag
Gebiete mit arktischer Kaltluft.

Ausführliche Erläuterungen siehe besondere Beilagen!

Luftdruckverteilung auf dem Atlantischen Ozean.

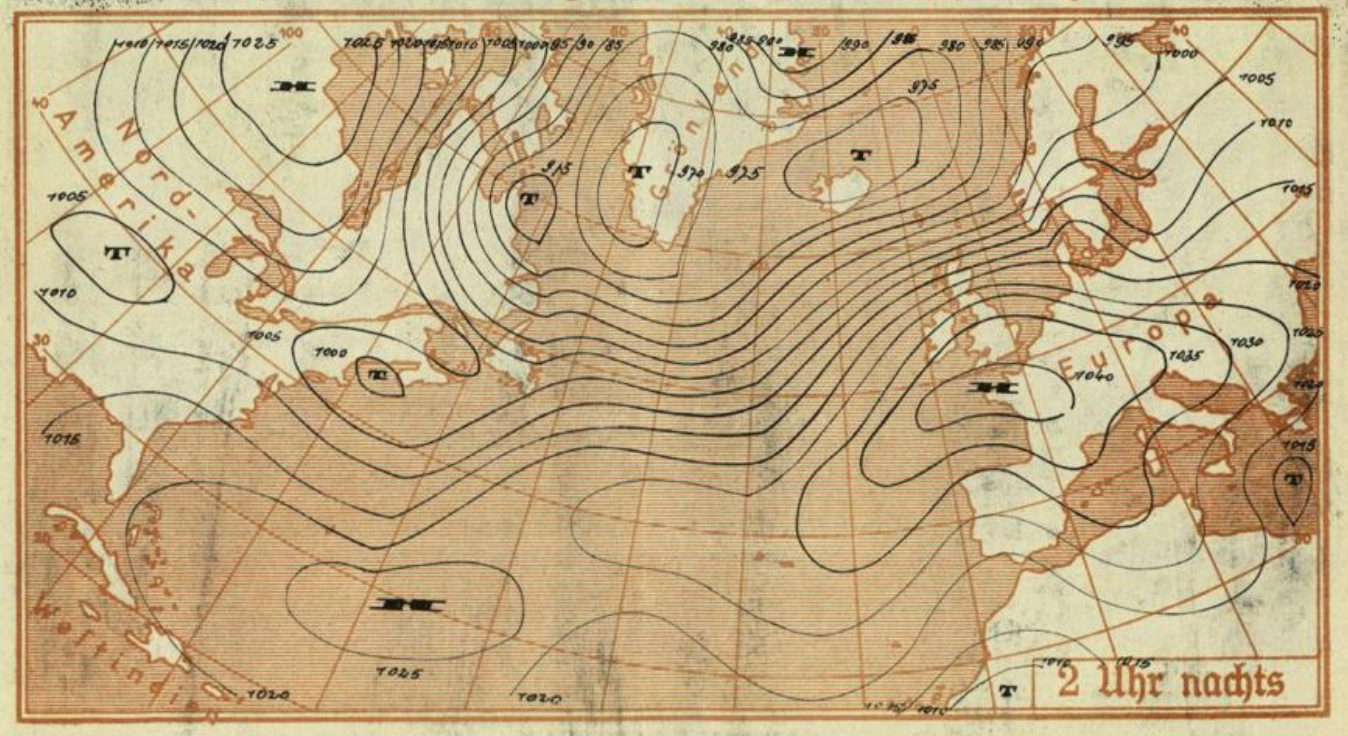

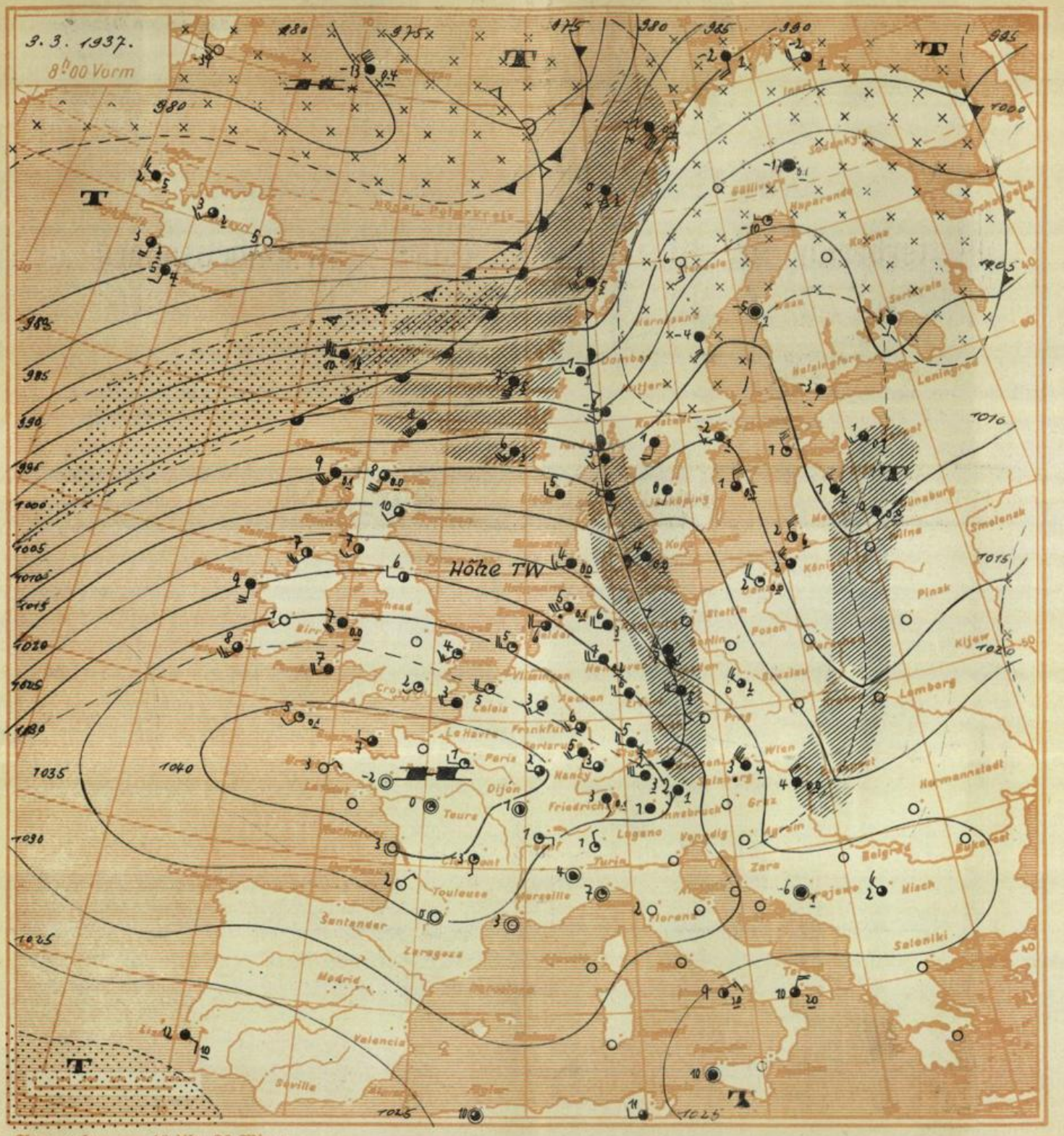

Ausgegeben um 10 Uhr 30 Min.:

Die Witterung unseres Gebietes unterliegt dem Einfluss des vom Ostatlantik über Frankreich nach den Ostalpen sich erstreckenden Hochdruckgebiets. Dies bedingt zeitweilig Aufheiterung. Die auf der Nordseite des Hochs unter Mitwirkung der in der Höhe herangeführten Warmluft über Skandinavien und den Ostseeländern zur Ausbildung kommenden kräftigen Störungen geben über Süddeutschland zu keiner wesentlichen Wetterverschlechterung Anlass. Zeitweise kann sich Bewölkung ohne nennenswerte Niederschläge einstellen. Die Temperaturen erfahren einen langsamen Anstieg.

Voraussichtliche Witterung für W.B. und H. bis Freitag abend :

Veränderliche Winde. Teils aufheiternd, teils auch bewölkt. Tagsüber ziemlich mild. Vereinzelt leichter Nachtfrost.

Luftmasse: Kaltluft gemässigter Breiten (mG_A gealtert)

Ne.

Wetterkarte des Reichswetterdienstes, Ausgabeort Stuttgart

Wetterbericht vom Donnerstag dem 3. März 1938.

Änderung des Luftdrucks
in den letzten 3 Stunden in ganzen Millibar

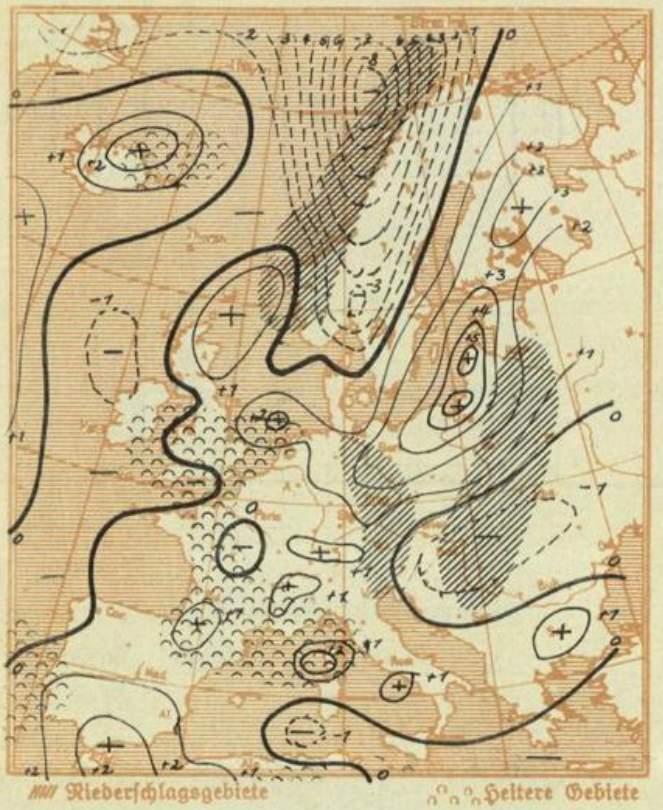

Niederschlagsgebiete Heitere Gebiete

Luftdruckverteilung gestern 19 Uhr

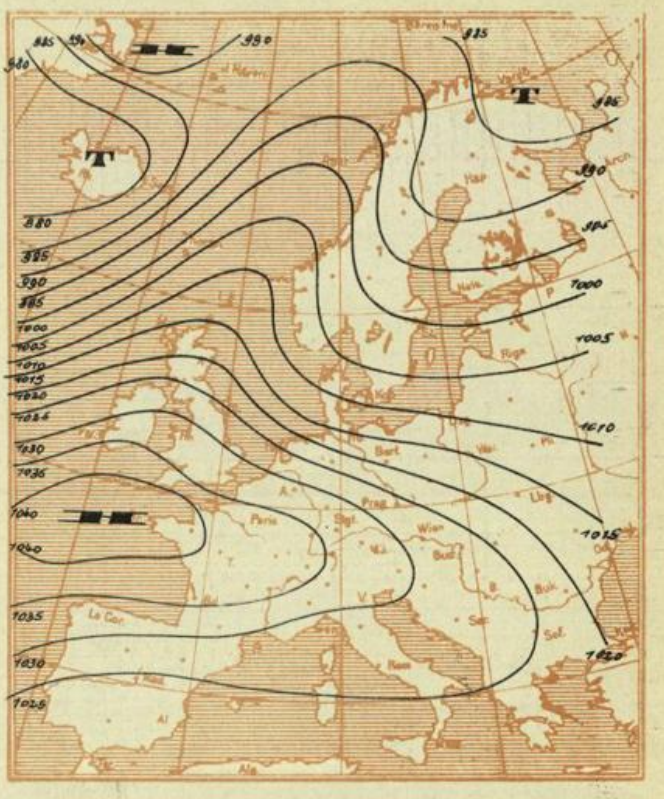

Meldungen von heute morgen 7³⁰ Uhr

	Höhe m über NN	Luftdruck mm	Windrichtung und Stärke	Witterung	Temperatur C° 7 Uhr	Temperatur C° höchste gestern	Temperatur C° tiefste h. nacht	Sonnenscheindauer in Std. gest.	Niederschlag mm	Schneehöhe cm	
Stuttgart *	270	779,2	W 2	bewölkt	6,0	8,5	5,8	7,0			
Hohenheim	402	740,9	SW 3	bewölkt	4,2	7,3	4,0	6,3			
Heilbronn	176	761,6	S 1	bedeckt	6,2	8,8	5,6				
Münsingen	720	712,2	NW 3	bedeckt	2,5	4,6	0,2	7,0			
Ravensburg	462	738,1	W 2	bedeckt	2,7	8,7	2,0	4,6			
Friedrichshafen *	400	780,4	SSW 1	bewölkt	3,0	–	0,1		0,1		
Wildbad Sommerbg.	733	711,7	W 2	bewölkt	1,6	5,7	1,0	6,3			
Freudenstadt	667	717,8	S 1	bedeckt	2,3	10,8	2,1	7,7			
Dreifaltigkeitsbg.	980	680,0	SW 1	bewölkt	0,4	3,6	0,9			7	
Wertheim	147	–	–	–	–	–	–	–	–	–	
Königstuhl *	563	778,7	SW 2	bedeckt	1,9	5,0	1,8	5,3			
Karlsruhe *	120	778,6	SW 4	bewölkt	5,7	11,0	5,6	7,5			
Baden-Baden *	213	779,3	W 2	halbbed.	5,8	11,0	5,1				
Bad Dürrheim	714		SE 1	bewölkt	1,8	6,0	0,5	8,5			
St. Blasien	800		S 1	bedeckt	0,7	6,5	-1,5	8,2		35	
Badenweiler *	420	779,8	E 2	bewölkt	2,8	9,4	2,7	anh.			
Freiburg i. Br. *	265	779,6	still	Dunst	2,2	13,0	2,0				
Feldberg	1493	647,9	WSW 5	Dunst	-3,4	0,0	-4,4	7,4			
Säntis	2500	570,8	NW 6	Schnee	-7,0	–	-10,0				
Zugspitze	2962	535,9	W 6	Grieseln	-11,0	-3,0	-15,0		4,0		

Der Barometerstand ist bei * auf Meereshöhe umgerechnet.

Temperatur und relative Feuchtigkeit in der freien Atmosphäre

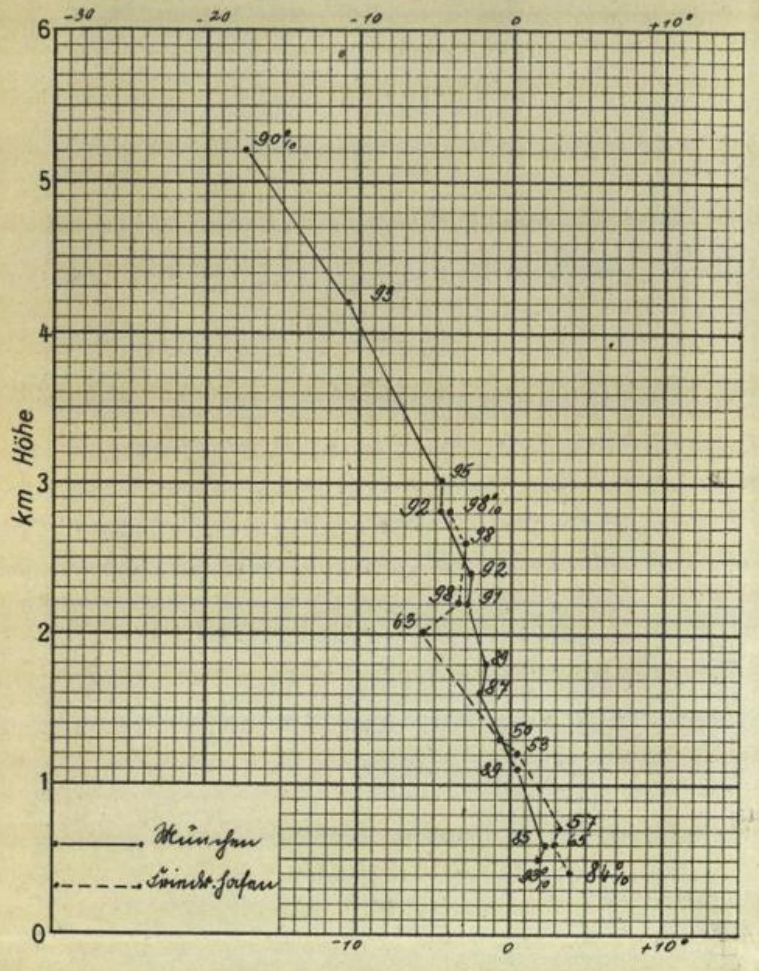

Auf- und Untergang von Sonne und Mond (MEZ.)

am 4. März 1938 in Stuttgart:

S.A.: 07 h 01	M.A.: 07 h 30
S.U.: 18 h 77	M.U.: 21 h 10

Luftdruckverlauf in Böblingen (436 m über NN)



Temperaturverlauf in Böblingen



Temperaturtagesmittel gestern in:

	Stuttgart	Böblingen	Karlsruhe
Tagesmittel	6.0	3.1	7.6
langjähr. Mittel	3.9	·	3.8
Abweichung	2.1	·	+3.8

Höhenwindmessungen in km/h

Zeit	Böblingen 0700	Friedrichshafen 0600	Böblingen	Friedrichshafen
Boden	SW 10	S 5	3000 m N 45	
500 m	W 5	SW 5	3500 m	
1000 m	W 35	W 20	4000 m	
1500 m	NW 35	·	4500 m	
2000 m	NW 25	W 20	5000 m	
2500 m	N 45	·	5500 m	
			6000 m	

Rheinwasserstände in cm:

	Heute 8 Uhr	Ändrg seit gestern
Waldshut	224	+ 27
Rheinfelden	212	+ 16
Breisach	177	+ 28
Kehl	236	+ 24
Maxau	378	+ 18
Mannheim	300	+ 21
Caub	207	+ 21

4. März 1938

Verlagsort Böblingen

Wetterkarte

des Reichswetterdienstes, Ausgabeort Stuttgart

W. Bu. (II. 38)

Wetterbericht für Württemberg, Baden und Hohenzollern

Verlag: Wetterwarte der Flughafenleitung Stuttgart-Böblingen, Flughafen.
Fernsprecher: Stuttgart 91060, Böblingen 277.
Postscheckkonto: Stuttgart 19180.
Auskünfte und Wirtschaftsberatungen aller Art, auch im Abonnement.

Erscheint werktäglich.

Bezugspreis monatlich RM. 1.40.

Bestellungen nehmen alle Postanstalten und Briefträger entgegen. — Bei unregelmäßiger oder verspäteter Lieferung wende man sich an das Zustellpostamt.

Jahrgang 58 | **Freitag 4. März 1938.** | Nr. **63.**

Zeichenerklärung zur Wetterkarte:

○ wolkenlos	≡ Nebel	◎ Windstille
◔ heiter	⩵ Talnebel	Ostwind 1
◑ halbbedeckt	, Nieseln	Nordwest 3
◕ wolkig	• Regen	Südweststurm 8
● bedeckt	* Schneefall	^ Böenwetter
∞ Dunst	▽ Schauer	↯ Gewitter

Die Pfeile fliegen mit dem Wind. Die Anzahl der halben Querstriche bedeutet die Windstärke in der Beaufort-Skala. Links vom Stationskreis Temperatur in Graden Celsius, rechts (unterstrichen) Niederschlagsmenge der vergangenen Nacht in mm Höhe. Die Zahlen an den Linien gleichen, auf Meereshöhe reduzierten Luftdrucks (Isobaren) bedeuten den Druck in Millibar. 1 Millibar = 3/4 mm Quecksilbersäule.

▲▲▲ Kaltluftfront — in Bodennähe mit Kaltluftcharakter

vom Boden abgehobene Warmluftfront (Okklusion)

▲▲▲ Warmluftfront — in Bodennähe mit Warmluftcharakter

Gebiete mit anhaltendem Niederschlag

Gebiete mit subtropischer Warmluft.

Gebiete mit arktischer Kaltluft.

Ausführliche Erläuterungen siehe besondere Beilagen!

Luftdruckverteilung auf dem Atlantischen Ozean.

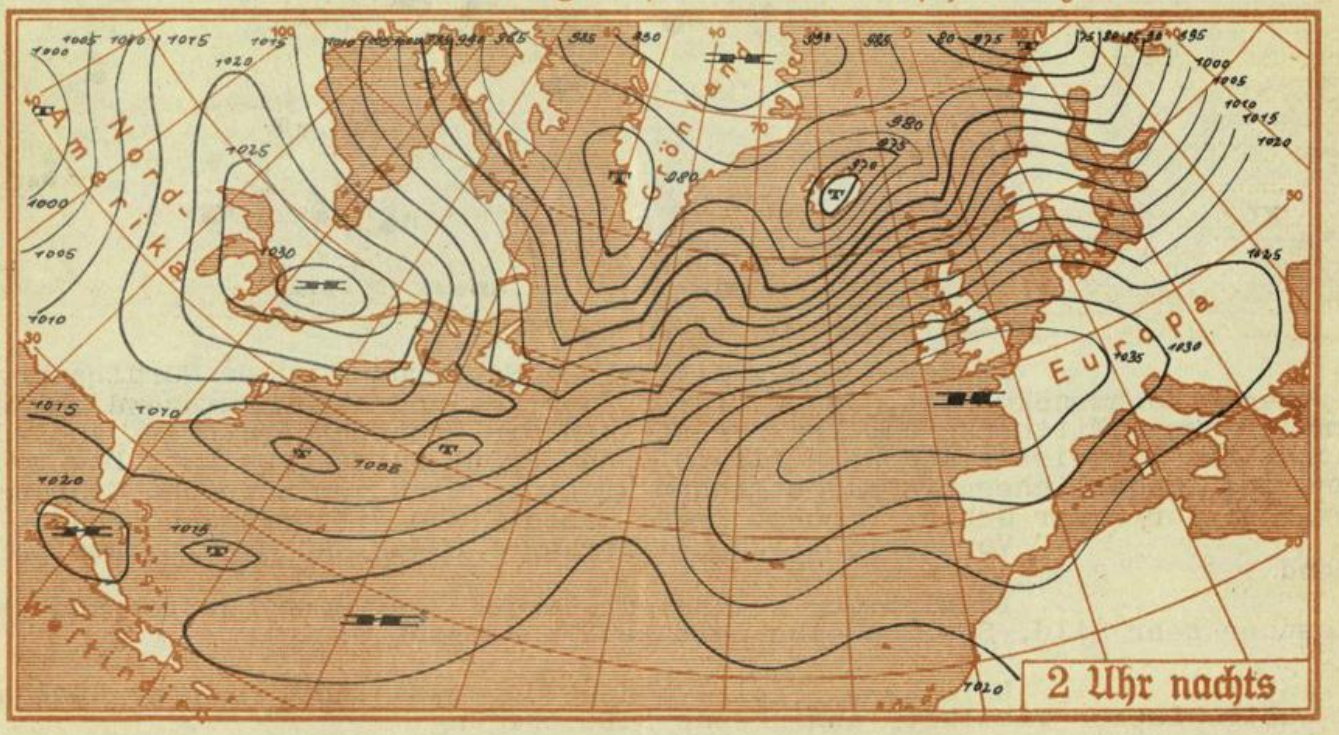

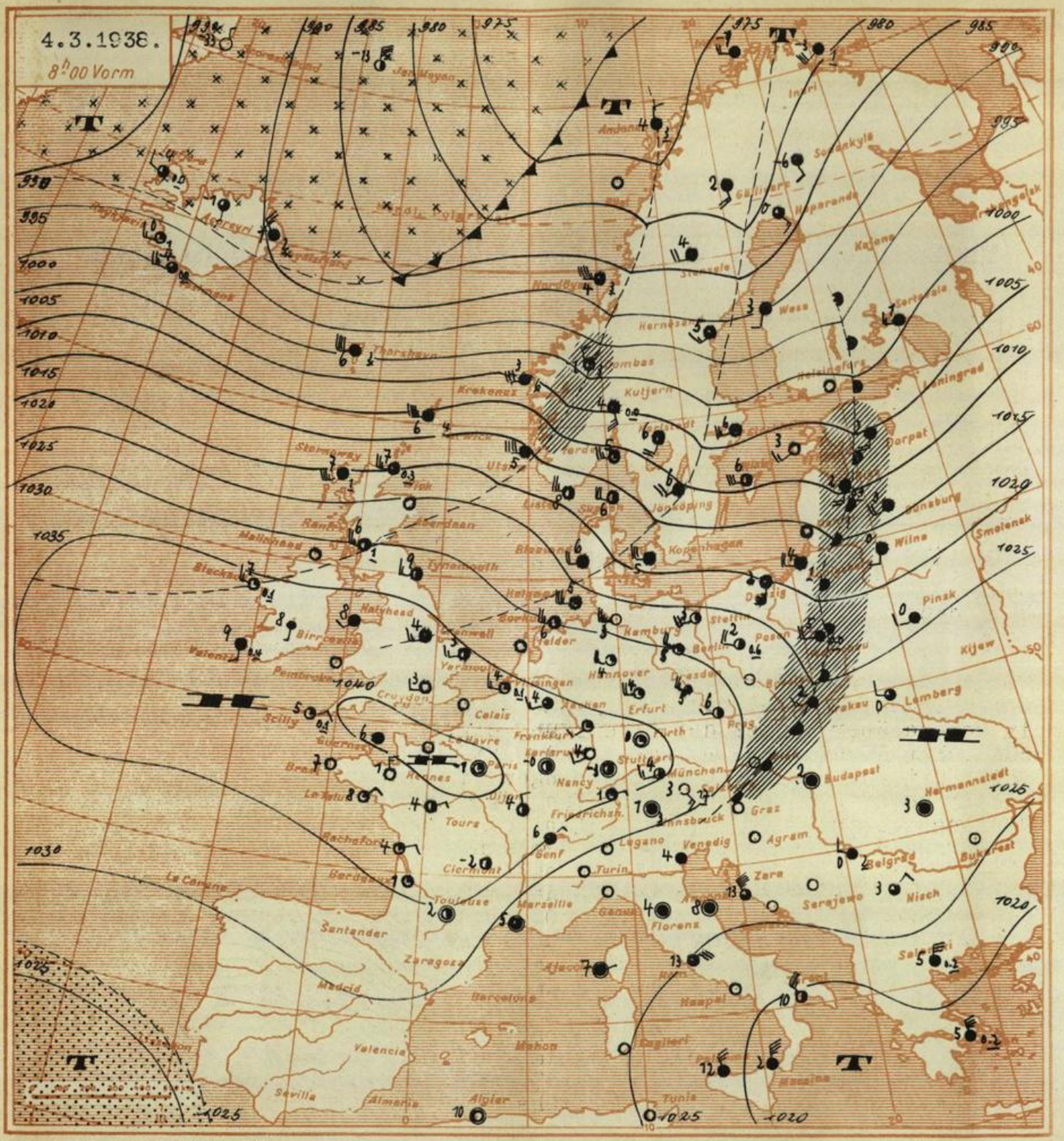

Ausgegeben um 10 Uhr 30 Min.:

Im Bereich des mit seinem Schwerpunkt über Nordfrankreich liegende Hochdruckgebiet, dauert für Süddeutschland die vorwiegend heitere und trockene Witterung an. Tagüber steigen die Temperaturen stark an, während nachts stellenweise immer noch mit leichtem Frost zu rechnen ist. Die von Island aus in östlicher bis südöstlicher Richtung sich verlagernden Störungen bewirken für unser Gebiet vorerst keine wesentliche Witterungsänderung.

Voraussichtliche Witterung für W.B.und H. bis Samstag abend :

In Richtung wechselnde Winde. Vorwiegend heiter und trocken. Tagsüber sehr mild. Stellenweise leichter Nachtfrost.

Luftmasse : Kalte Bodenstörungsschicht, darüber Übergang zu subtropischer Warmluft, absinkende Luftbewegung.

Ne.

Wetterkarte des Reichswetterdienstes, Ausgabeort Stuttgart

Wetterbericht vom Freitag dem 4. März 1938.

Änderung des Luftdrucks
in den letzten 3 Stunden in ganzen Millibar



//// Niederschlagsgebiete

Heitere Gebiete

Luftdruckverteilung gestern 19 Uhr

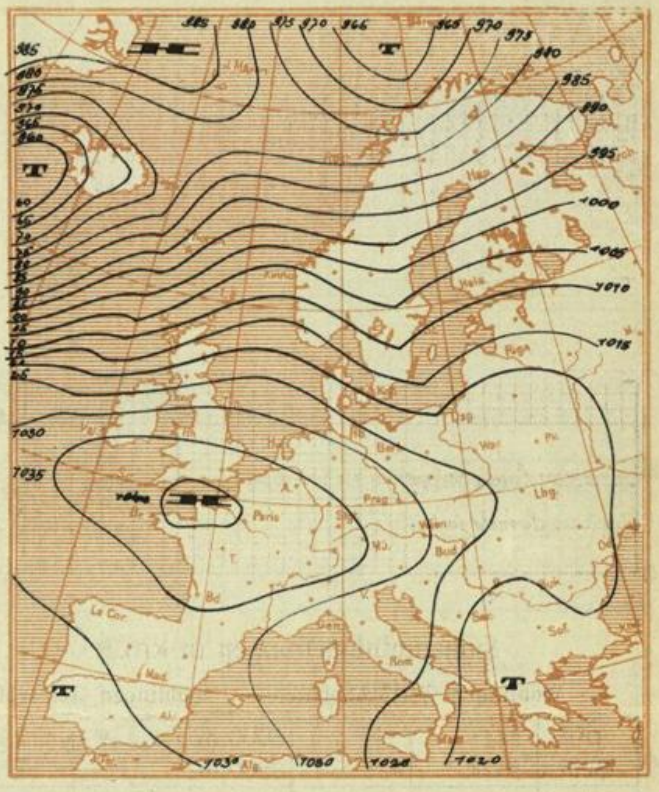

Meldungen von heute morgen 7³⁰ Uhr

	Höhe m über NN	Luftdruck mm	Windrichtung und Stärke	Witterung	Temperatur C° 7 Uhr	Temperatur C° höchste gestern	Temperatur C° tiefste h. nacht	Sonnenscheindauer in Std. gest.	Niederschlag mm	Schneehöhe cm	
Stuttgart *	270	779,9	still	halbbed.	2,5	12,1	2,3	4,0			
Hohenheim	402	741,0	still	bewölkt	1,5	11,5	1,4	3,8			
Heilbronn	176	762,1	W 1	heiter	1,6	11,6	1,0				
Münsingen	720	712,8	still	heiter	-1,8	7,5	-2,2	7,0	0,7		
Ravensburg	462	736,8	N 1	heiter	-0,3	10,5	-0,3	4,6			
Friedrichshafen *	400	780,7	NE 1	Dunst	-0,1	9,4	-0,4	2,9			
Wildbad Sommerbg.	733	711,9	NW 2	heiter	6,1	10,3	4,6	3,8		Reste	
Freudenstadt	667	717,9	NW 1	bewölkt	0,6	10,5	0,4	6,0			
Dreifaltigkeitsbg.	980	691,0	W 1	heiter	5,5	7,0	3,4			4	
Wertheim	147	–	–	–	–	–	–	–	–	–	
Königstuhl *	563	778,2	W 2	heiter	4,8	8,2	2,5	4,5			
Karlsruhe *	120	778,8	SW 3	Dunst	4,0	12,9	3,8	4,3			
Baden-Baden *	213	779,4	SW 1	heiter	0,8	12,5	0,5	5,1			
Bad Dürrheim	714		SE 1	heiter	-1,5	8,0	-1,5	7,5			
St. Blasien	800		W 1	heiter	-2,9	9,6	-3,0	7,2		30	
Badenweiler *	420	779,3	E 2	Reif	4,6	11,6	4,4	anh.			
Freiburg i. Br. *	265	779,0	SW 1	heiter	2,4	13,3	2,0				
Feldberg	1493	649,2	NNE 3	Taldunst	3,0	3,0	1,0	7,7		50	
Säntis	2500	572,3	NNE 6	bewölkt	-4,0	-3,0	-9,0		0,2		
Zugspitze	2962	538,7	NNW 5	halbbed.	-11,0	-6,0	-12,0		3,0		

Der Barometerstand ist bei * auf Meereshöhe umgerechnet.

Temperatur und relative Feuchtigkeit in der freien Atmosphäre

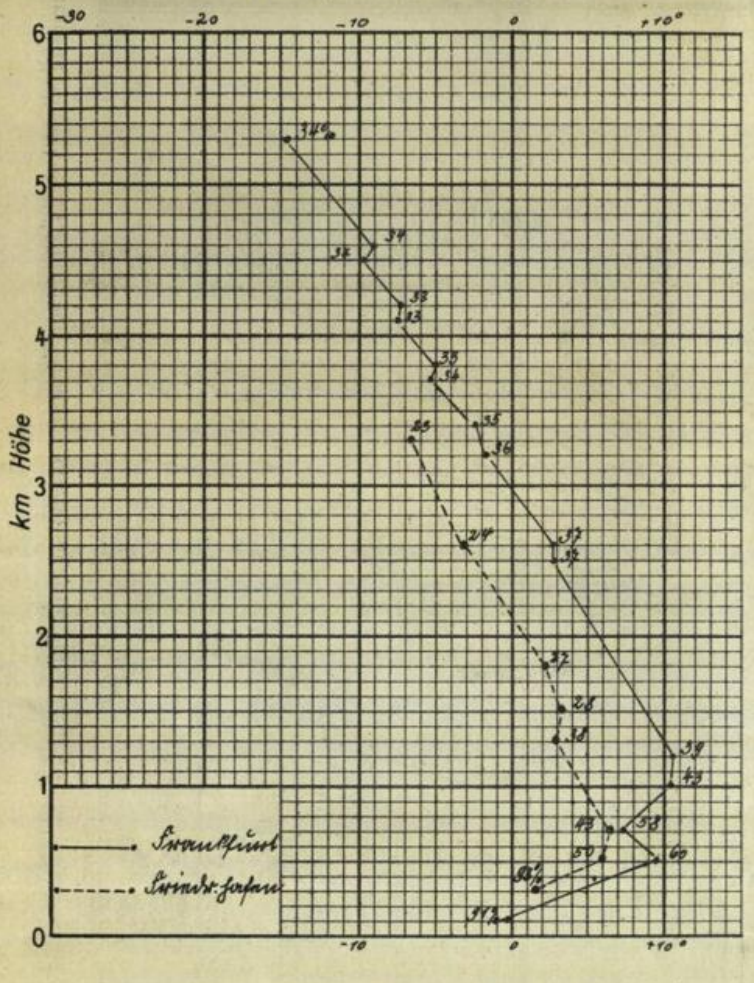

Auf- und Untergang von Sonne und Mond (MEZ.)

am *5. März 1938* in Stuttgart:

S.A.:	06 h 59	M.A.:	07 h 57
S.U.:	18 h 12	M.U.:	22 h 23

Luftdruckverlauf in Böblingen (436 m über NN)

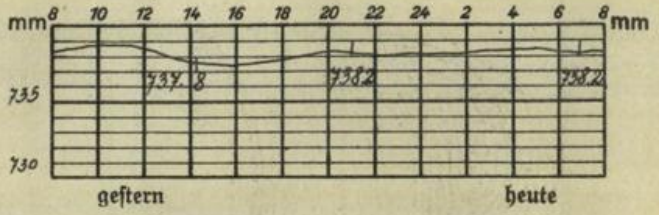

Temperaturverlauf in Böblingen

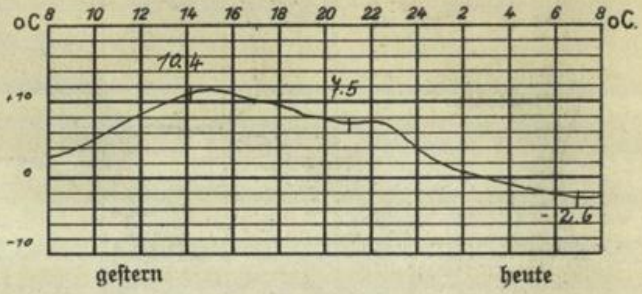

Temperaturtagesmittel gestern in:

	Stuttgart	Böblingen	Karlsruhe
Tagesmittel	8.9	7.1	9.5
langjähr. Mittel	4.0	·	4.1
Abweichung	+4.9	·	+5.4

Höhenwindmessungen in km/h

Zeit	Böblingen 0700		Friedrichshafen 0600		Böblingen		Friedrichshafen
Boden	*still*		E	5	3000 m	N 30	
500 m	*still*		SE	10	3500 m		
1000 m	NNW	15	S	5	4000 m	NNW 45	
1500 m	N	20	·		4500 m		
2000 m	N	20	NE	20	5000 m	NNW 40	
2500 m	N	30	NE	35	5500 m	NW 35	
					6000 m		

Rheinwasserstände in cm:

	Heute 8 Uhr	Ändrg seit gestern
Waldshut	215	- 9
Rheinfelden	203	- 9
Breisach	97	- 20
Kehl	234	- 2
Maxau	394	+ 16
Mannheim	310	+ 10
Caub	218	+ 11

Wintersportbericht.

Schwäbische Alb: Schneereste, keine Sportmöglichkeit

Schwarzwald:

Hornisgrinde	heiter	0°	100 cm	Firn
Ruhestein	heiter	0	110 cm	Firn
Kniebis	heiter	0	60 cm	Firn

Allgäu:

Oberstdorf	heiter	0	45 cm	verharscht.

Die starke Sonneneinstrahlung bewirkte allgemein ein Rückgang der Schneedecke. Die Alb ist deshalb annähernd schneefrei. Wintersportmöglichkeiten bestehen nur noch in den Hochlagen des Schwarzwalds und im Allgäu, wo infolge der dort vorhandenen Schneemengen noch Abfahrten bis ins Tal möglich sind. Die Temperaturen steigen tagsüber infolge Sonneneinstrahlung auch in Hochlagen über den Nullpunkt an, so dass sich Firnschnee bildet.

5. März 1938

Verlagsort Böblingen

Wetterkarte

des Reichswetterdienstes, Ausgabeort Stuttgart

Wetterbericht für Württemberg, Baden und Hohenzollern

Verlag: Wetterwarte der Flughafenleitung Stuttgart-Böblingen, Flughafen.
Fernsprecher: Stuttgart 91060, Böblingen 277.
Postscheckkonto: Stuttgart 19180.
Auskünfte und Wirtschaftsberatungen aller Art, auch im Abonnement.

Erscheint werktäglich.

Bezugspreis monatlich RM. 1.40.

Bestellungen nehmen alle Postanstalten und Briefträger entgegen. — Bei unregelmäßiger oder verspäteter Lieferung wende man sich an das Zustellpostamt.

Jahrgang 58 | Samstag 5. März 1938. | Nr. 64.

Zeichenerklärung zur Wetterkarte:

○ wolkenlos	≡ Nebel	◎ Windstille
◔ heiter	⚌ Talnebel	Ostwind 1
◑ halbbedeckt	, Nieseln	Nordwest 3
◕ wolkig	• Regen	Südweststurm 8
● bedeckt	* Schneefall	^ Böenwetter
∞ Dunst	▽ Schauer	Gewitter

Die Pfeile fliegen mit dem Wind. Die Anzahl der halben Querstriche bedeutet die Windstärke in der Beaufort-Skala. Links vom Stationskreis Temperatur in Graden Celsius, rechts (unterstrichen) Niederschlagsmenge der vergangenen Nacht in mm Höhe. Die Zahlen an den Linien gleichen, auf Meereshöhe reduzierten Luftdrucks (Isobaren) bedeuten den Druck in Millibar. 1 Millibar = 3/4 mm Quecksilbersäule.

▲▲▲ Kaltluftfront
▲▲▲ in Bodennähe mit Kaltluftcharakter
▲▲▲ vom Boden abgehobene Warmluftfront (Okklusion)
▲▲▲ Warmluftfront
▲▲▲ in Bodennähe mit Warmluftcharakter

Gebiete mit anhaltendem Niederschlag

Gebiete mit subtropischer Warmluft.

Gebiete mit arktischer Kaltluft.

Ausführliche Erläuterungen siehe besondere Beilagen!

Luftdruckverteilung auf dem Atlantischen Ozean.

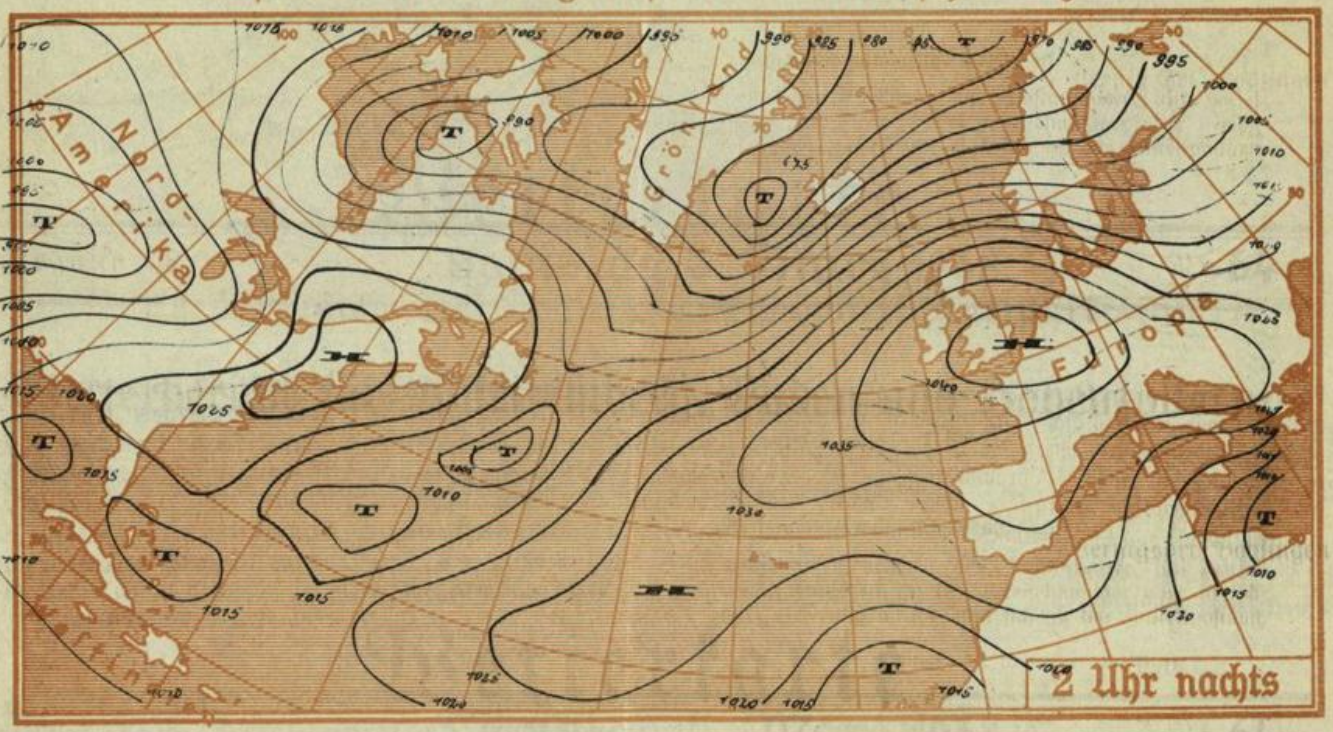

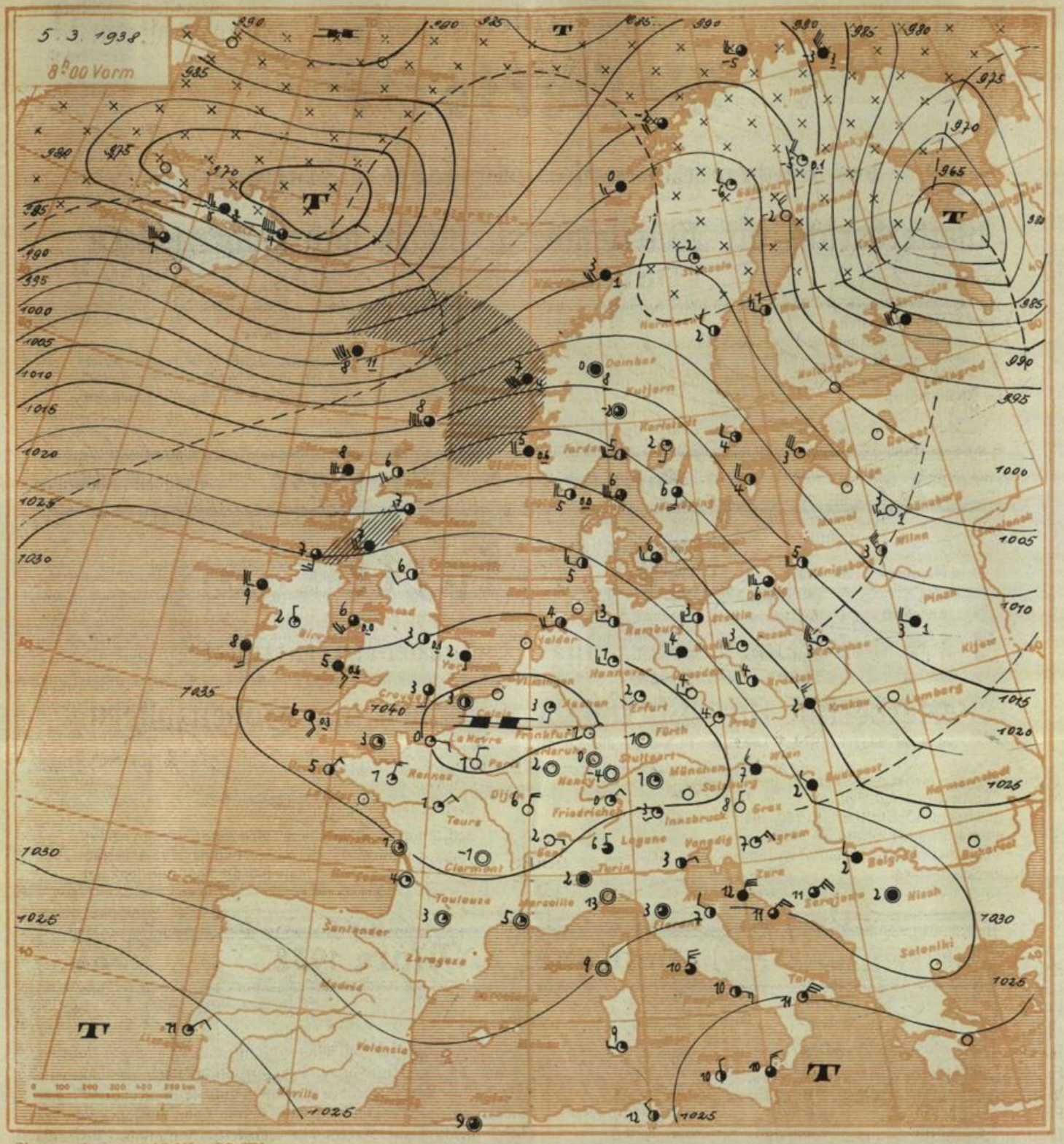

Ausgegeben um 10 Uhr 30 Min.

Unter dem Einfluss des mit seinem Schwerpunkt über Ostfrankreich und Westdeutschland liegenden Hochdruckgebietes dauert zunächst noch die vielfach heitere und trockene Witterung an. Die in dem Raume zwischen Island und Schottland infolge der dort bestehenden Luftmassenunterschiede (Frontalzone) zur Ausbildung kommenden Störung, werden sich in südöstlicher Richtung verlagern, was in Norddeutschland eine Abschwächung des Hochdruckeinflusses bringen wird. Auch bei uns kann es hauptsächlich in den nordöstlichen Gebietsteilen zwischendurch zu Bewölkung kommen, doch ist vor allem im Südwesten eine wesentliche Wetterverschlechterung nicht zu erwarten.

Voraussichtliche Witterung für W.B. und H. bis Sonntag abend :

Veränderliche Winde. Zunächst noch vielfach heiter und trocken, dann hauptsächlich im Nordosten zwischendurch auch Aufkommen von Bewölkung möglich. Temperaturen im ganzen nicht mehr so hoch wie in den letzten Tagen. Tagsüber aber immer noch mild, nachts stellenweise leichter Frost.

Luftmasse : Kalte Bodenstörungsschicht, darüber Übergangsmasse.

Wetterkarte des Reichswetterdienstes, Ausgabeort Stuttgart

Wetterbericht vom Samstag dem 5. März 19 38.

Änderung des Luftdrucks
in den letzten 3 Stunden in ganzen Millibar



Luftdruckverteilung gestern 19 Uhr

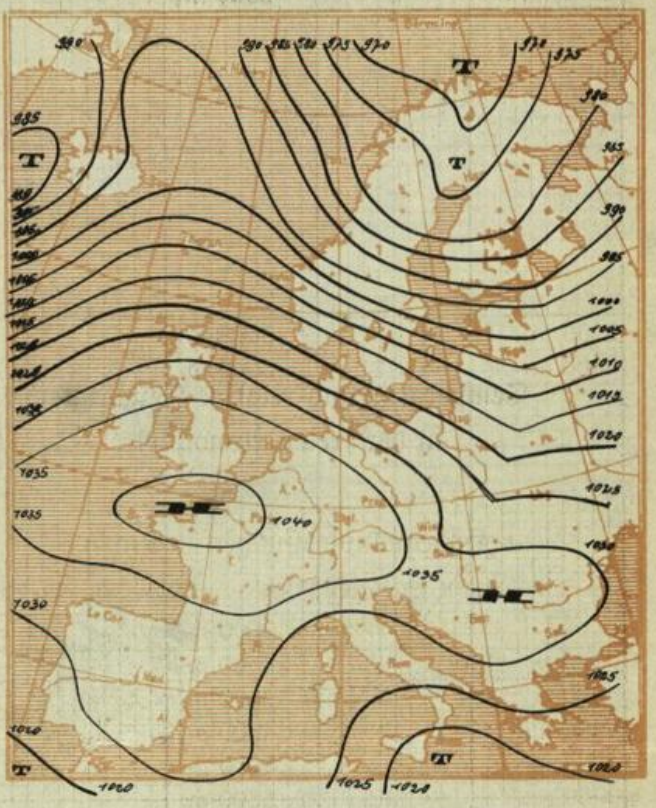

Meldungen von heute morgen 7³⁰ Uhr

	Höhe m über NN	Luftdruck mm	Windrichtung und Stärke	Witterung	Temperatur C° 7 Uhr	Temperatur C° höchste gestern	Temperatur C° tiefste h. nacht	Sonnenscheindauer in Std. gest.	Niederschlag mm	Schneehöhe cm	
Stuttgart *	270	781,7	still	heiter	0,6	15,5	0,2	9,0			
Hohenheim	402	742,4	still	Nebel	-1,2	15,0	-1,3	10,1			
Heilbronn	176	763,6	S 1	heiter	0,0	14,8	-0,7				
Münsingen	720	714,0	still	klár	-2,5	12,5	-4,3	10,0			
Ravensburg	462	737,2	NE 2	heiter	-1,7	13,5	-1,8	9,8			
Friedrichshafen *	400	788,2	NE 2	heiter	0,1	12,6	-0,8	9,9			
Wildbad Sommerbg.	733	713,0	SW 1	heiter	3,0	13,4	2,4	9,8			
Freudenstadt	667	718,9	NW 2	klar	0,5	16,0	-0,3	9,8			
Dreifaltigkeitsbg.	980	691,4	E 1	wolkenl,	3,2	10,3	2,0				
Wertheim	147	–	–	–	–	–	–	–			
Königstuhl *	563	780,8	SE 2	heiter	1,6	10,5	1,4	10,1			
Karlsruhe *	120	780,4	NE 1	heiter	-1,4	16,8	-1,4	9,5			
Baden-Baden *	213	780,1	SW 1	heiter	0,0	15,6	-0,5	9,5			
Bad Dürrheim	714		SE 1	heiter	-2,5	15,2	-3,0	9,0			
St. Blasien	800		W 1	heiter	-4,6	11,5	-5,0	9,1			
Badenweiler *	420	779,1	SE 1	Reif	2,2	14,0	2,0	anh.			
Freiburg i. Br. *	265	794,0	SW 1	heiter	1,8	18,5	0,4				
Feldberg	1493	649,2	E 4	Talnebel	2,2	6,5	0,1	10,7			
Säntis	2500	572,9	ENE 4	heiter	-3,0	-2,0	-4,0				
Zugspitze	2962	540,0	NNE 5	heiter	-8,0	-6,0	-10,0				

Der Barometerstand ist bei * auf Meereshöhe umgerechnet.

Temperatur und relative Feuchtigkeit in der freien Atmosphäre

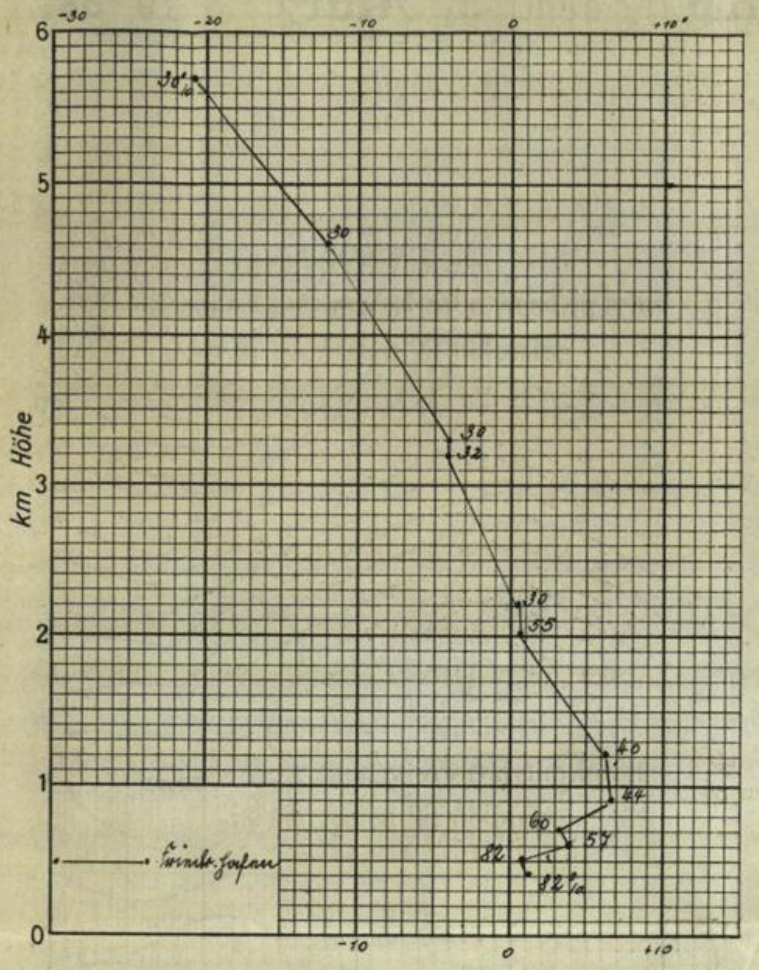

Auf- und Untergang von Sonne und Mond (MEZ.)

am 6. März 1938 in Stuttgart:

S.A.:	06 h 57	M.A.:	08 h 28
S.U.:	18 h 13	M.U.:	23 h 36

Luftdruckverlauf in Böblingen (436 m über NN)



Temperaturverlauf in Böblingen

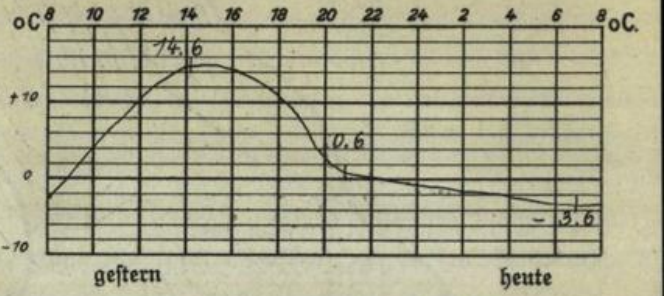

Temperaturtagesmittel gestern in:

	Stuttgart	Böblingen	Karlsruhe
Tagesmittel	8.0	3.3	7.2
langjähr. Mittel	4.1	.	4.1
Abweichung	+ 3.9	.	+ 3.1

Höhenwindmessungen in km/h

Zeit	Böblingen 0700	Friedrichshafen 0700		Böblingen		Friedrichshafen	
Boden	still	NE	10	3000 m	ENE	30	NNE 35
500 m	still	SE	15	3500 m	NE	20	.
1000 m	SE 10	E	15	4000 m	NE	30	.
1500 m	E 20	.		4500 m	.		.
2000 m	ESE 20	E	15	5000 m	N	49	NNE 40
2500 m	ENE 20	.		5500 m	.		.
				6000 m	.		.

Rheinwasserstände in cm:

	Heute 8 Uhr	Ändrg seit gestern
Waldshut	218	+ 3
Rheinfelden	206	+ 3
Breisach	98	+ 1
Kehl	225	- 9
Maxau	386	- 8
Mannheim	307	- 3
Caub	224	+ 6

6. März 1938
Verlagsort Böblingen

Wetterkarte

des Reichswetterdienstes, Ausgabeort Stuttgart

Wetterbericht für Württemberg, Baden und Hohenzollern

Verlag: Wetterwarte der Flughafenleitung Stuttgart-Böblingen, Flughafen.
Fernsprecher: Stuttgart 91060, Böblingen 277.
Postscheckkonto: Stuttgart 19180.
Auskünfte und Wirtschaftsberatungen aller Art, auch im Abonnement.

Erscheint werktäglich.
Bezugspreis monatlich RM. 1.40.
Bestellungen nehmen alle Postanstalten und Briefträger entgegen. — Bei unregelmäßiger oder verspäteter Lieferung wende man sich an das Zustellpostamt.

Jahrgang 58 | Sonntag, 6. März 1938. | Nr. 65

Zeichenerklärung zur Wetterkarte:

○ wolkenlos	≡ Nebel	◎ Windstille
◔ heiter	⚌ Talnebel	Ostwind 1
◑ halbbedeckt	, Nieseln	Nordwest 3
◕ wolkig	• Regen	Südweststurm 8
● bedeckt	* Schneefall	^ Böenwetter
∞ Dunst	▽ Schauer	↯ Gewitter

Die Pfeile fliegen mit dem Wind. Die Anzahl der halben Querstriche bedeutet die Windstärke in der Beaufort-Skala. Links vom Stationskreis Temperatur in Graden Celsius, rechts (unterstrichen) Niederschlagsmenge der vergangenen Nacht in mm Höhe. Die Zahlen an den Linien gleichen, auf Meereshöhe reduzierten Luftdrucks (Isobaren) bedeuten den Druck in Millibar. 1 Millibar = 3/4 mm Quecksilbersäule.

▲▲▲ Kaltluftfront
▲▲▲ in Bodennähe mit Kaltluftcharakter
▲▲▲ vom Boden abgehobene Warmluftfront (Okklusion)
▲▲▲ in Bodennähe mit Warmluftcharakter
▲▲▲ Warmluftfront

Gebiete mit anhaltendem Niederschlag

Gebiete mit subtropischer Warmluft.

Gebiete mit arktischer Kaltluft.

Ausführliche Erläuterungen siehe besondere Beilagen!

Luftdruckverteilung auf dem Atlantischen Ozean.

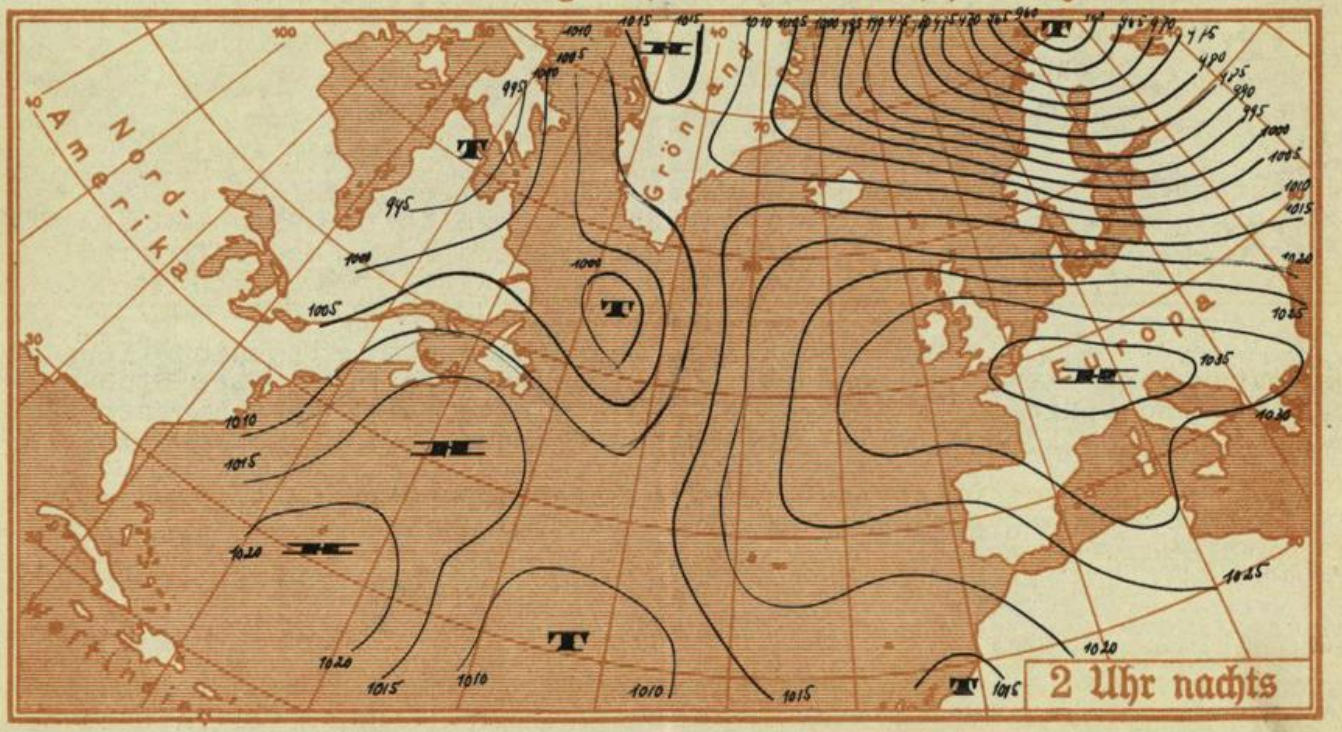

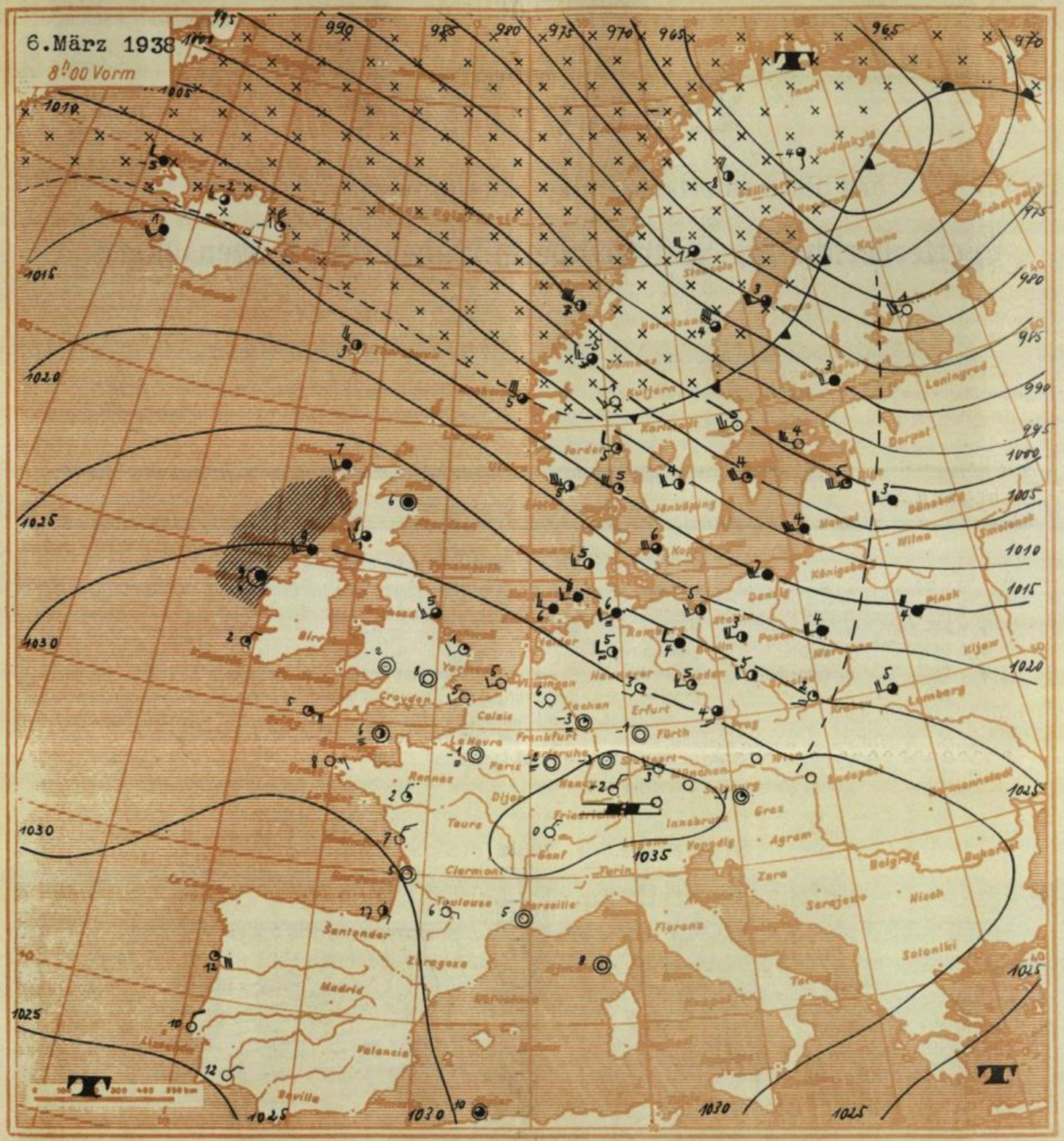
6.März 1938
8h00 Vorm
Calais
Frankfurt
Paris
Rennes
Dijon
Genf
Turin
Clermont
Toulouse
Marseille
Santander
Zaragoza
Madrid
Valencia
Sevilla
Lissabon
Florenz
Agram
Zara
Sarajevo
Saloniki
Nisch
Innsbruck
Graz
Erfurt
Aachen
Leningrad
Dorpat
Wilna
Kijew
Lemberg
Pinsk
Königsberg
Danzig
Jönköping
Smolensk
Kaunas
Stockholm
Helsingfors
Kuopio
Archangelsk
Petsamo
Murmansk
Stavanger
Bergen
Aberdeen
Edinburgh
Dublin
Cherbourg
Le Havre
Le Mans
Brest
Lorient
Nantes
Bordeaux
Pau
Biarritz
Vigo
Oporto
Lissabon
Gibraltar
Algier
Oran
Tunis
Malaga
Cartagena
Palma
Ajaccio
Rom
Neapel
Budapest
Belgrad
Bukarest
Sofia
Konstantinopel
Athen
Smyrna
Rhodos
Kreta
Tripolis
Benghasi
Alexandrien
Kairo
Suez
Port Said
Jerusalem
Beirut
Damaskus
Bagdad
Basra
Teheran
Mossul
Aleppo
Adana
Konya
Ankara
Trapezunt
Erzerum
Tiflis
Baku
Astrachan
Orenburg
Saratow
Kasan
Moskau
Gorki
Kirow
Perm
Jekaterinburg
Tscheljabinsk
Omsk
Barnaul
Nowosibirsk
Tomsk
Krasnojarsk
Irkutsk
Jakutsk
Wladiwostok
Chabarowsk
Nikolajewsk
Ochotsk
Petropawlowsk
Anadyr
Tschuktschen-Halbinsel
Beringstraße
Alaska
Nordpol
Grönland
Island
Jan Mayen
Spitzbergen
Nowaja Semlja
Franz-Josef-Land
Sewernaja Semlja
Neusibirische Inseln
Wrangel-Insel
Aleuten
Hawaii
Midway
Honolulu
Kanton
Fidschi
Neuseeland
Auckland
Wellington
Christchurch
Dunedin
Tasmanien
Hobart
Melbourne
Sydney
Brisbane
Townsville
Darwin
Perth
Adelaide
Alice Springs
Neuguinea
Port Moresby
Rabaul
Manila
Hongkong
Schanghai
Tsingtau
Peking
Tientsin
Mukden
Hsinking
Harbin
Tschita
Ulan Bator
Urga
Kalgan
Hankau
Nanking
Kanton
Hainan
Saigon
Singapore
Batavia
Surabaja
Makassar
Timor
Java
Sumatra
Borneo
Celebes
Molukken
Bismarck-Archipel
Salomonen
Neuhebriden
Neukaledonien
Tonga
Samoa
Phönixinseln
Marquesas
Tuamotu
Gesellschaftsinseln
Cookinseln
Tahiti
Pitcairn
Osterinsel
Juan Fernandez
Valparaiso
Santiago
Mendoza
Buenos Aires
Montevideo
Rio Grande
Porto Alegre
Rio de Janeiro
Sao Paulo
Santos
Curitiba
Asuncion
Corumba
Cuiaba
Belem
Manaos
Iquitos
Lima
Arequipa
Antofagasta
Iquique
Arica
Callao
Trujillo
Guayaquil
Quito
Bogota
Cali
Medellin
Barranquilla
Maracaibo
Caracas
Valencia
Maracay
Ciudad Bolivar
Georgetown
Paramaribo
Cayenne
Fort de France
Martinique
Guadeloupe
Barbados
Trinidad
Curacao
Aruba
Puerto Rico
Havanna
Kingston
Jamaika
Haiti
Santo Domingo
Nassau
Bermuda
Miami
Key West
Tampa
Jacksonville
Charleston
Savannah
Atlanta
Birmingham
Mobile
New Orleans
Houston
Galveston
Corpus Christi
Brownsville
Laredo
San Antonio
Austin
Dallas
Fort Worth
Oklahoma City
Tulsa
Wichita
Kansas City
Omaha
Sioux City
Minneapolis
Duluth
Fargo
Bismarck
Williston
Glasgow
Havre
Great Falls
Helena
Butte
Billings
Miles City
Spokane
Seattle
Portland
San Francisco
Los Angeles
San Diego
Phoenix
Tucson
El Paso
Albuquerque
Santa Fe
Denver
Cheyenne
Pueblo
Salt Lake City
Reno
Boise
Pocatello
Winnemucca
Medicine Hat
Calgary
Edmonton
Prince Albert
Regina
Saskatoon
Winnipeg
Thunder Bay
Sault Ste. Marie
Sudbury
Toronto
Ottawa
Montreal
Quebec
Fredericton
Halifax
Sydney
Goose Bay
Labrador
Baffin-Land
Hudson-Bai
Churchill
Yellowknife
Whitehorse
Dawson
Fairbanks
Nome
Kotzebue
Barrow
Point Hope
Kodiak
Juneau
Sitka
Prince Rupert
Vancouver
Victoria
Nanaimo
Port Hardy
Prince George
Kamloops
Penticton
Nelson
Cranbrook
Lethbridge
Swift Current
Moose Jaw
Prince Albert
Saskatoon
Regina
Brandon
Portage la Prairie
Dauphin
The Pas
Flin Flon
Thompson
Churchill
Rankin Inlet
Coral Harbour
Frobisher Bay
Resolute
Eureka
Alert
Ellesmere-Land
Axel Heiberg-Land
Ellef Ringnes-Land
Melville-Insel
Banks-Land
Victoria-Insel
Prince Patrick-Land
Prince of Wales-Land
Somerset-Insel
Boothia-Halbinsel
King William-Land
Baffin-Land
Southampton-Insel
Coats-Land
Devon-Insel
Cornwallis-Insel
Lancaster-Sund
Barrow-Straße
Prince Regent-Inlet
Gjoa Haven
Cambridge Bay
Coppermine
Fort Norman
Fort Simpson
Fort Nelson
Fort St. John
Dawson Creek
Grande Prairie
Peace River
Fort McMurray
Lac la Biche
Edmonton
Calgary
Lethbridge
Medicine Hat
Swift Current
Moose Jaw
Regina
Yorkton
Brandon
Portage la Prairie
Winnipeg

Wetterkarte des Reichswetterdienstes, Ausgabeort Stuttgart

Wetterbericht vom Sonntag, **dem** 6. März **19**38.

Änderung des Luftdrucks
in den letzten 3 Stunden in ganzen Millibar

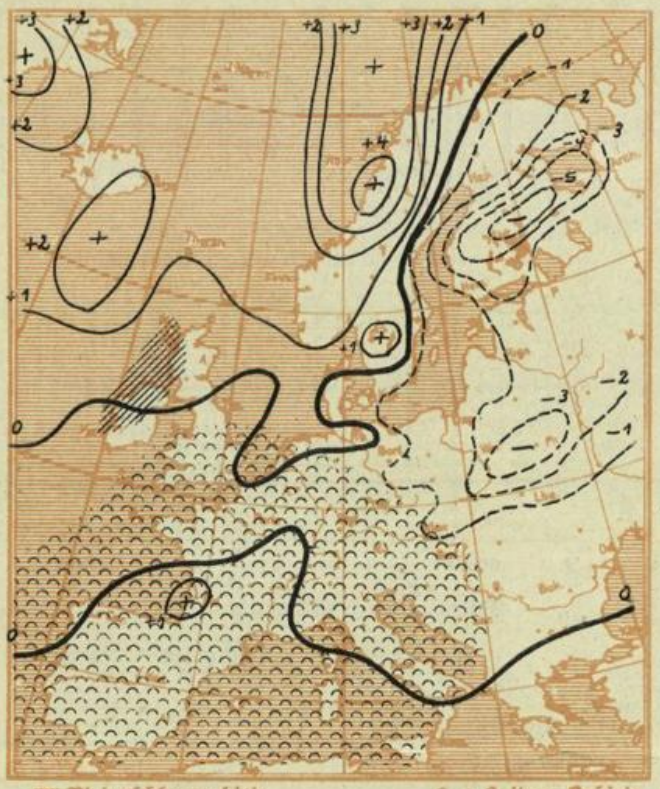

Niederschlagsgebiete Heitere Gebiete

Luftdruckverteilung gestern 19 Uhr

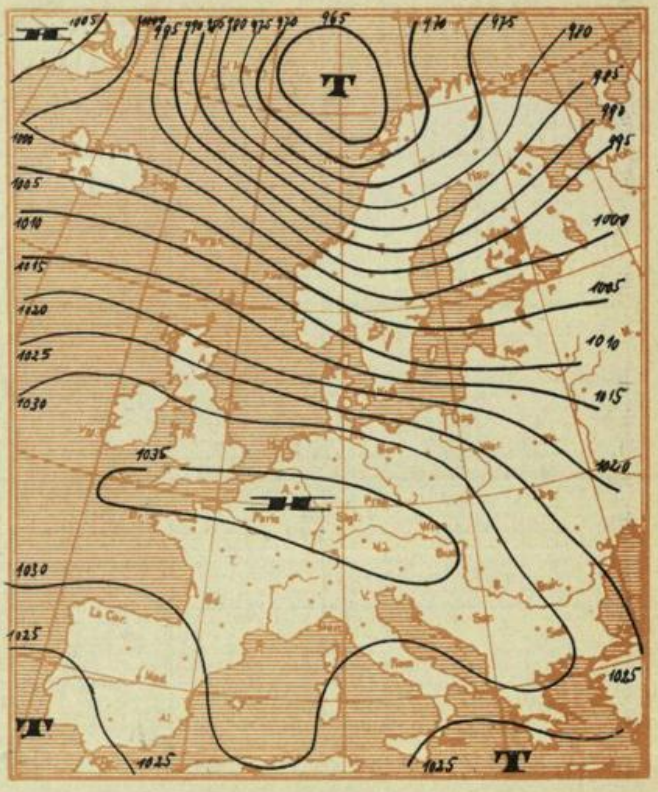

Meldungen von heute morgen 7³⁰ Uhr

	Höhe m über NN	Luftdruck mm	Windrichtung und Stärke	Witterung	Temperatur C° 7 Uhr	Temperatur C° höchste gestern	Temperatur C° tiefste h. nacht	Sonnenscheindauer in Std. gest.	Niederschlag mm	Schneehöhe cm	
Stuttgart *	270	776,6	NE 1	wolkenl.	1,5	15,4	+0,9	9,5			
Hohenheim	402	238,0	still	heiter	-0,5	14,0	-1,2	9,1			
Heilbronn	176	759,0	still	Nebel	-0,5	15,0	-1,1				
Münsingen	720	710,1	still	wolkenl.	-3,4	12,8	-4,7	10			
Ravensburg	462	734,1	NE 2	"	-2,3	15,0	-2,5	10,3			
Friedrichshafen *	400	778,1	NE 2	"	-2	14	-2				
Wildbad Sommerbg.	733	709,1	S 1	"	+8,7	16,5	+2,0	9,9		Reste	
Freudenstadt	667	715,0	E 2	heiter	+1,8	13,9	+1,2	9,8			
Dreifaltigkeitsbg.	980	688,4	E 1	wolkenl.	+6,5						
Wertheim	147										
Königstuhl *	563	775,4	SW 1	"	+3,8	13,2	+3,2	9,8			
Karlsruhe *	120	775,7	still	Dunst	-0,2	16,3	-1,4	9,6		.	
Baden-Baden *	213	776,0	NW 1	heiter	0,0	17,6	-0,5	9,4			
Bad Dürrheim	714	–	E 1	"	-4,6	14,0	-5,5	10,0			
St. Blasien	800	–	W 1	wolkenl.	-5,7	13,0	-0,7	9,3		30	
Badenweiler *	420	775,0	SE 1	Reif	+4,8	12,0	+4,8	anh.			
Freiburg i. Br. *	265	775,9	NE 2	wolkenl.	+0,6	15,2	+0,5				
Feldberg	1493	646,9	still	"	+7	6	+3,7	10,9		50	
Säntis	2500	571,4	SW 4	"	-2	0	-4				
Zugspitze	2962	537,8	E 6	heiter	-5	-4	-6				

Der Barometerstand ist bei * auf Meereshöhe umgerechnet.

Temperatur und relative Feuchtigkeit in der freien Atmosphäre

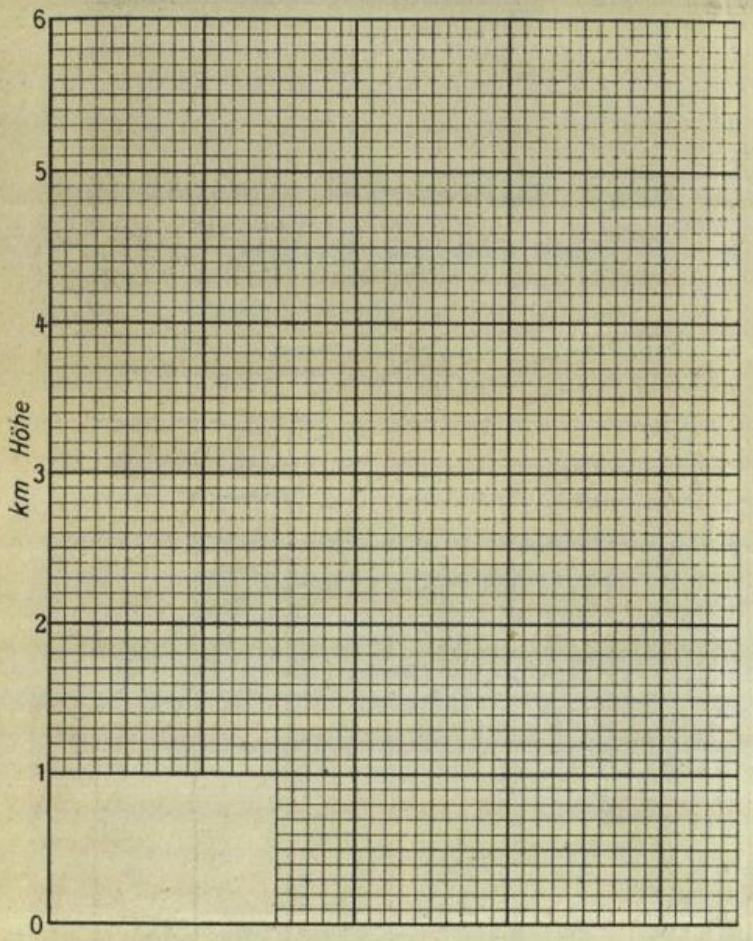

Auf- und Untergang von Sonne und Mond (MEZ.)

am 7. März 1931 in Stuttgart:

S.A.:	6 h 55	M.A.:	9 h 05
S.U.:	18 h 15	M.U.:	–

Luftdruckverlauf in Böblingen (436 m über NN)

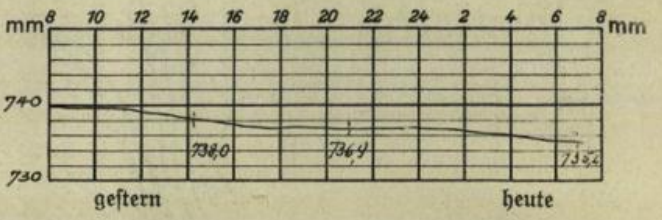

Temperaturverlauf in Böblingen

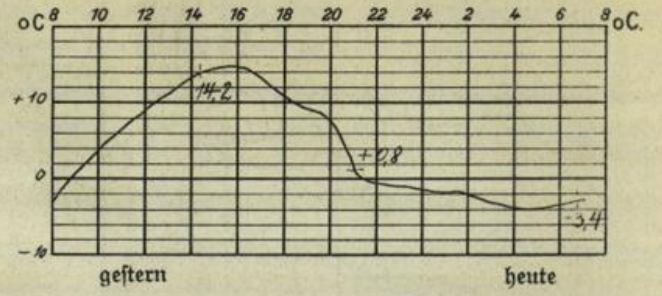

Temperaturtagesmittel gestern in:

	Stuttgart	Böblingen	Karlsruhe
Tagesmittel	+ 6,9	+ 2,1	+ 5,5
langjähr. Mittel	+ 4,1	.	+ 4,5
Abweichung	+ 2,8	.	+ 1,0

Höhenwindmessungen in km/h

Zeit	Böblingen 08.00	Friedrichshafen		Böblingen	Friedrichshafen
Boden	Still		3000 m		
500 m	"		3500 m		
1000 m	"		4000 m		
1500 m	"		4500 m		
2000 m	"		5000 m		
2500 m	"		6000 m		

Rheinwasserstände in cm:

	Heute 8 Uhr	Ändrg seit gestern
Waldshut	214	− 4
Rheinfelden	208	+ 2
Breisach	93	− 5
Kehl	229	+ 4
Maxau	384	− 2
Mannheim	291	− 16
Caub	219	− 5

7. März 1938
Verlagsort Böblingen

Wetterkarte

des Reichswetterdienstes, Ausgabeort Stuttgart

Wetterbericht für Württemberg, Baden und Hohenzollern

Verlag: Wetterwarte der Flughafenleitung Stuttgart-Böblingen, Flughafen.
Fernsprecher: Stuttgart 91060, Böblingen 277.
Postscheckkonto: Stuttgart 19180.
Auskünfte und Wirtschaftsberatungen aller Art, auch im Abonnement.

Erscheint werktäglich.
Bezugspreis monatlich RM. 1.40.
Bestellungen nehmen alle Postanstalten und Briefträger entgegen. — Bei unregelmäßiger oder verspäteter Lieferung wende man sich an das Zustellpostamt.

Jahrgang 58 | Montag, 7. März 1938. | Nr. 66

Zeichenerklärung zur Wetterkarte:

○ wolkenlos	≡ Nebel	◎ Windstille
◔ heiter	⁼ Talnebel	Ostwind 1
◑ halbbedeckt	, Nieseln	Nordwest 3
◕ wolkig	• Regen	Südweststurm 8
● bedeckt	* Schneefall	^ Böenwetter
∞ Dunst	▽ Schauer	↯ Gewitter

Die Pfeile fliegen mit dem Wind. Die Anzahl der halben Querstriche bedeutet die Windstärke in der Beaufort-Skala. Links vom Stationskreis Temperatur in Graden Celsius, rechts (unterstrichen) Niederschlagsmenge der vergangenen Nacht in mm Höhe. Die Zahlen an den Linien gleichen, auf Meereshöhe reduzierten Luftdrucks (Isobaren) bedeuten den Druck in Millibar. 1 Millibar = 3/4 mm Quecksilbersäule.

▲▲▲ Kaltluftfront
▲▲▲ in Bodennähe mit Kaltluftcharakter
vom Boden abgehobene Warmluftfront (Okklusion)
▲▲▲ in Bodennähe mit Warmluftcharakter
▲▲▲ Warmluftfront

Gebiete mit anhaltendem Niederschlag

Gebiete mit subtropischer Warmluft.

Gebiete mit arktischer Kaltluft.

Ausführliche Erläuterungen siehe besondere Beilagen!

Luftdruckverteilung auf dem Atlantischen Ozean.

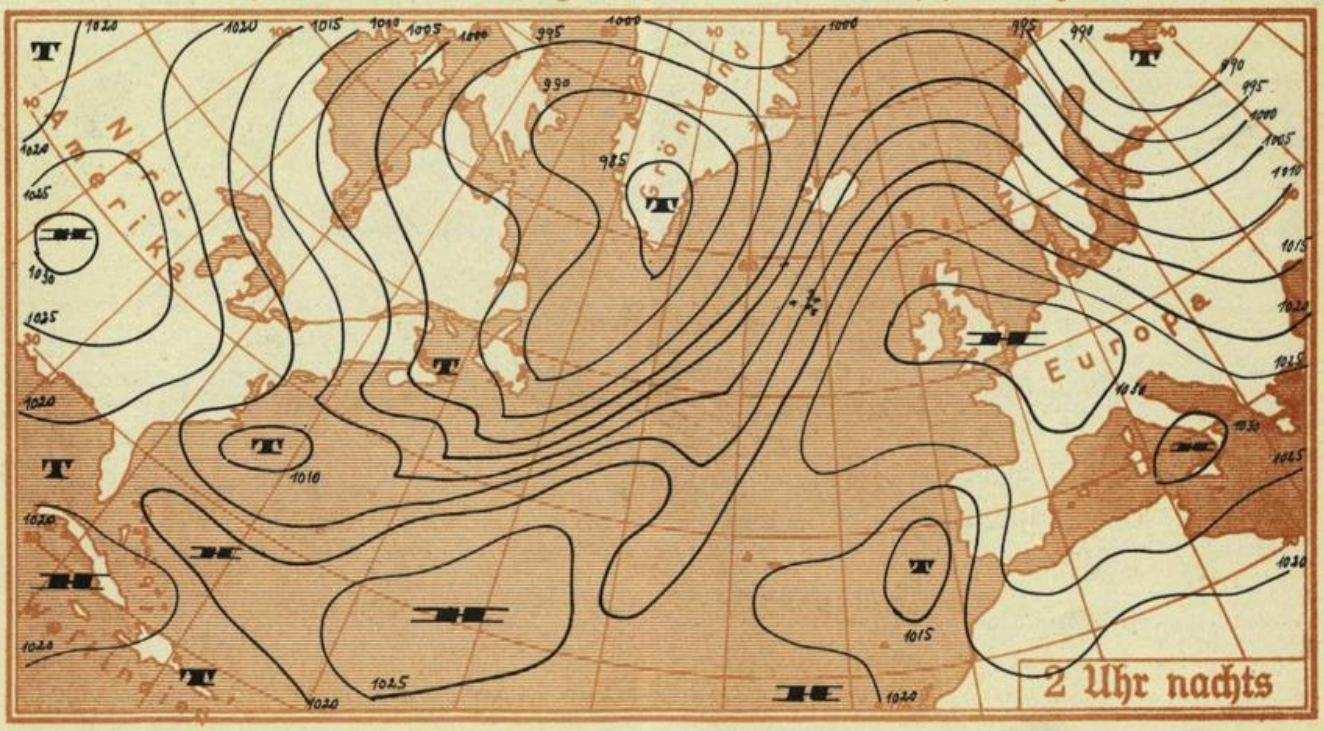

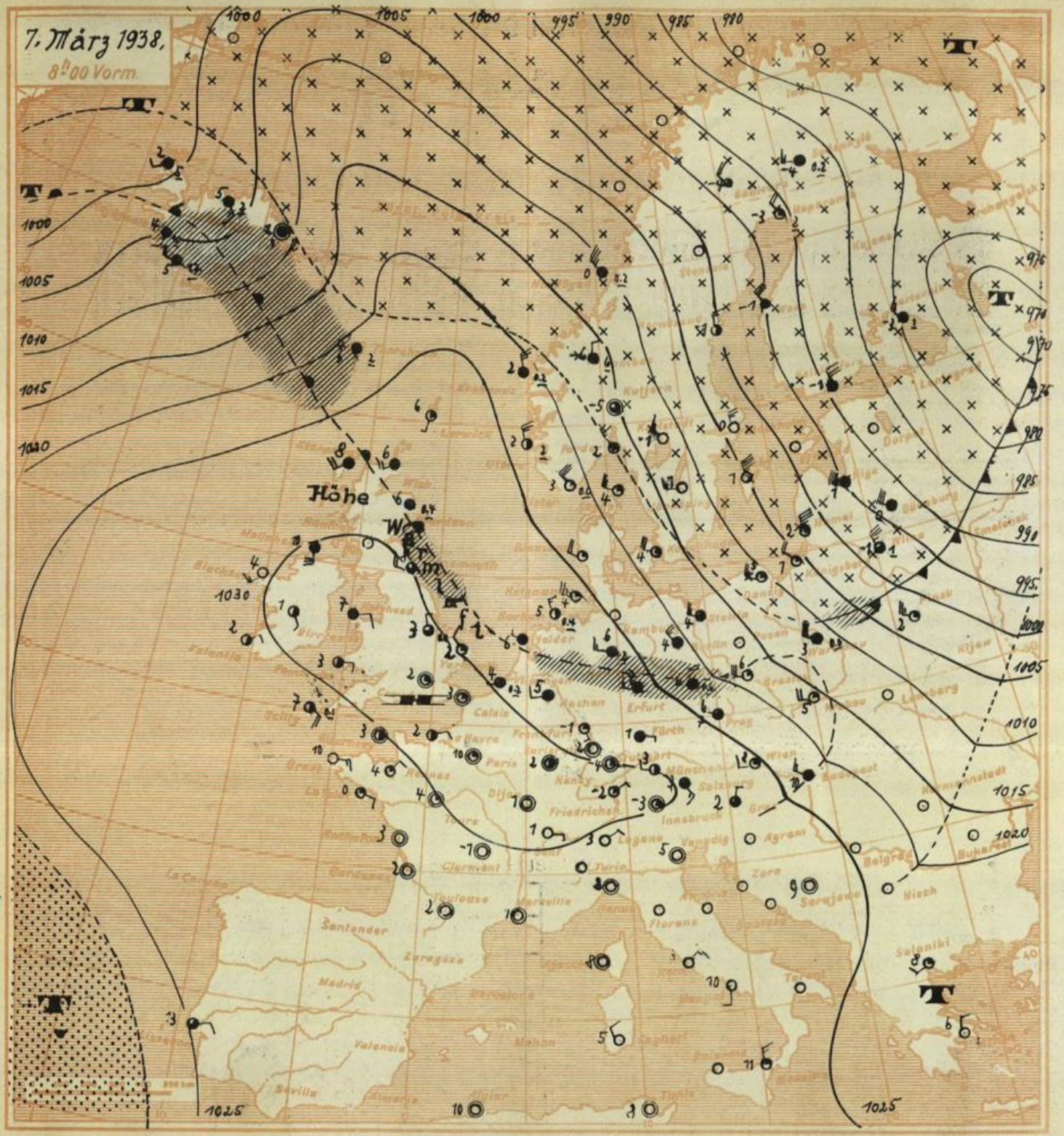

Ausgegeben um 10 Uhr 30 Min.: Unter dem Einfluss der über Skandinavien in südöstlicher Richtung sich verlagernden Störungen wurde das mit seinem Schwerpunkt über Südwestdeutschland gelegenen Hochdruckgebiet in südwestlicher Richtung abgedrängt. Damit ist es in Norddeutschland bei Zufuhr kühler Luftmassen zu einer Wetterverschlechterung gekommen, während bei uns vorerst nur zeitweise mit dem Aufkommen von Bewölkung zu rechnen ist. Die Temperaturen werden desh. auch nicht mehr ganz die Höhe der letzten Tage erreichen.

Voraussichtliche Witterung für W.B. und H. bis Dienstag abend :

Veränderliche Winde. Teils aufheiternd, teils bewölkt mit höchstens geringfügigen Niederschlägen. Tagsüber mild, Temperaturen nicht mehr so hoch wie in den letzten Tagen.

Luftmasse : Kühle Bodenstörungsschicht darüber Uebergang zu G_T.

Ne.

Wetterkarte des Reichswetterdienstes, Ausgabeort Stuttgart

Wetterbericht vom Montag, dem 7. März 1938.

Änderung des Luftdrucks
in den letzten 3 Stunden in ganzen Millibar

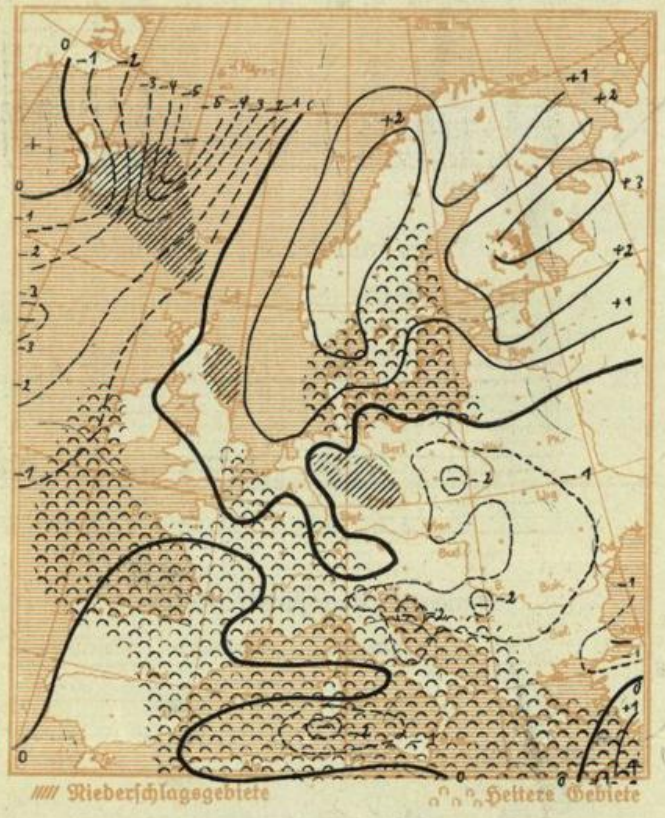

Luftdruckverteilung gestern 19 Uhr

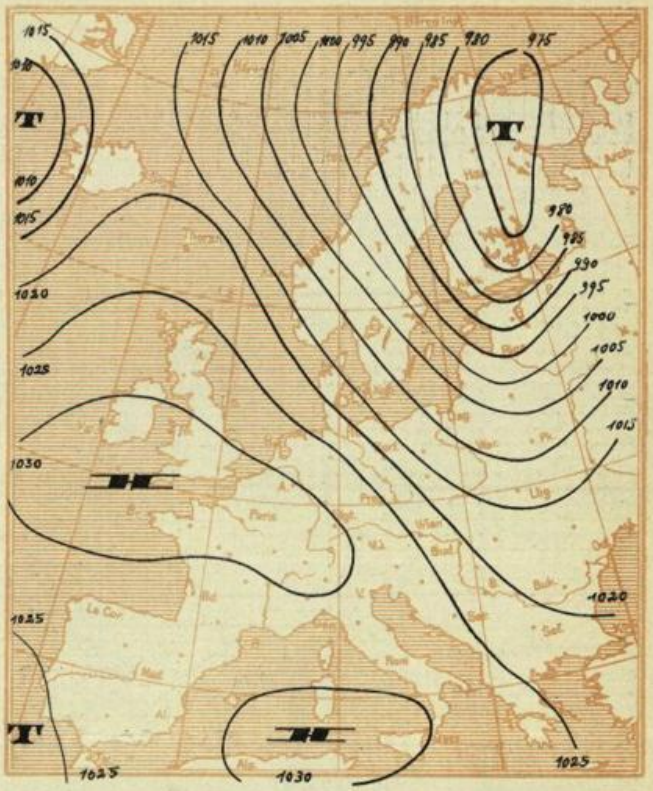

Meldungen von heute morgen 7³⁰ Uhr

	Höhe m über NN	Luftdruck mm	Windrichtung und Stärke	Witterung	Temperatur C° 7 Uhr	Temperatur C° höchste gestern	Temperatur C° tiefste h. nacht	Sonnenscheindauer in Std. gest.	Niederschlag mm	Schneehöhe cm	
Stuttgart *	270	772,7	SW 1	heiter	1,8	17,0	+1,5	9,7			
Hohenheim	402	735,2	still	bewölkt	-0,2	16,4	-0,3	9,2			
Heilbronn	176	756,2	SE 1	Dunst	-0,2	16,4	-0,6				
Münsingen	720	707,2	still	bewölkt	-2,6	14,7	-4,2	10			
Ravensburg	462	730,8	SW 2	bewölkt	-1,4	14,9	-1,9	10,1			
Friedrichshafen *	400	774,9	NE 1	bewölkt	-1,9	10,5	-2,0	9,8			
Wildbad Sommerbg.	733	706,2	NW 1	heiter	4,4	16,2	+3,6	10,3	·	Reste	
Freudenstadt	667	712,4	N 1	heiter	0,8	17,5	-0,3	9,8			
Dreifaltigkeitsbg.	980	685,9	W 2	wolkenl.	5,7	13,5	+5,5				
Königstuhl *	563	772,3	NW 1	Reif	4,0	13,0	+3,8	10,4			
Karlsruhe *	120	772,7	SW 1	Dunst	-1,0	17,8	-1,2	9,2			
Baden-Baden *	213	773,0	NW 1	Dunst	1,8	18,5	1,2	9,7			
Bad Dürrheim	714	–	N 1	heiter	-4,0	15,8	-4,0	10,0			
St. Blasien	800	–	W 1	heiter	-4,7	12,0	-5,0	9,3		25	
Badenweiler *	420	772,5	E 1	Reif	6,0	15,6	+5,8	anh.			
Freiburg i. Br. *	265	772,9	still	heiter	1,8	19,5	+1,5				
Feldberg	1493	644,2	WNW 3	heiter	2	18	+1,6	10,9		35	
Säntis	2500	568,3	WNW 5	heiter	-4		-5				
Zugspitze	2962	534,0	NNW 7	heiter	-8		-8				

Der Barometerstand ist bei * auf Meereshöhe umgerechnet.

Temperatur und relative Feuchtigkeit in der freien Atmosphäre

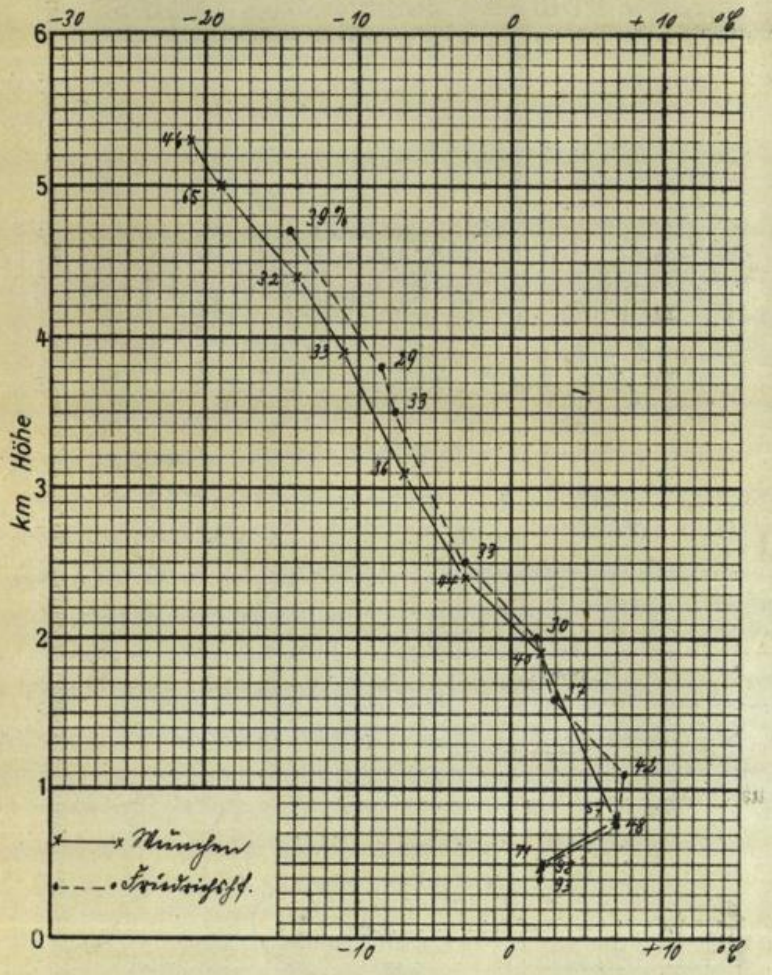

Höhenwindmessungen in km/h

Zeit	Böblingen 07. 00	Friedrichshafen 06. 00		Böblingen	Friedrichshafen
Boden	Still	NNE 5	3000 m	NNW 20	NW 20
500 m	WNW 10	S 5	3500 m	·	·
1000 m	WNW 10	W 15	4000 m	·	·
1500 m	NW 20	·	4500 m	·	·
2000 m	NW 25	NW 20	5000 m	·	·
2500 m	WNW 25	·	5500 m	·	·
			6000 m	·	·

Auf- und Untergang von Sonne und Mond (MEZ.)

am 8. März 1938 in Stuttgart:

S.A.:	6 h 53	M.A.:	9 h 51
S.U.:	18 h 17	M.U.:	0 h 48

Luftdruckverlauf in Böblingen (436 m über NN)

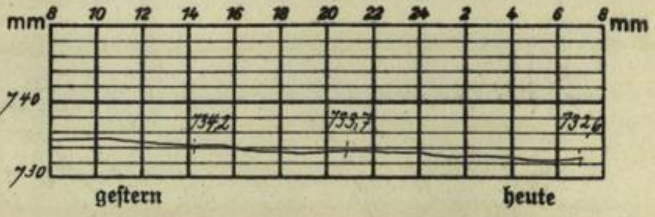

Temperaturverlauf in Böblingen

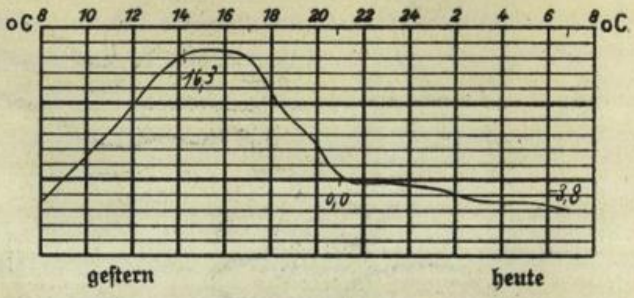

Temperaturtagesmittel gestern in:

	Stuttgart	Böblingen	Karlsruhe
Tagesmittel	+8,1	+3,2	+8,0
langjähr. Mittel	+4,2	·	+4,8
Abweichung	+3,9	·	+3,2

Rheinwasserstände in cm:

	Heute 8 Uhr	Ändrg seit gestern
Waldshut	117	+3
Rheinfelden	206	−2
Breisach	98	+5
Kehl	229	+−0
Maxau	383	−1
Mannheim	288	−3
Caub	210	−9

8. März 1938

Verlagsort Böblingen

Wetterkarte

des Reichswetterdienstes, Ausgabeort Stuttgart

Wetterbericht für Württemberg, Baden und Hohenzollern

Verlag: Wetterwarte der Flughafenleitung Stuttgart-Böblingen, Flughafen.
Fernsprecher: Stuttgart 91060, Böblingen 277.
Postscheckkonto: Stuttgart 19180.
Auskünfte und Wirtschaftsberatungen aller Art, auch im Abonnement.

Erscheint werktäglich.

Bezugspreis monatlich RM. 1.40.

Bestellungen nehmen alle Postanstalten und Briefträger entgegen. — Bei unregelmäßiger oder verspäteter Lieferung wende man sich an das Zustellpostamt.

Jahrgang 58 | Dienstag, 8. März 1938. | Nr. 67

Zeichenerklärung zur Wetterkarte:

○ wolkenlos	≡ Nebel	◎ Windstille
◔ heiter	= Talnebel	Ostwind 1
◑ halbbedeckt	, Nieseln	Nordwest 3
◕ wolkig	• Regen	Südweststurm 8
● bedeckt	* Schneefall	^ Böenwetter
∞ Dunst	▽ Schauer	Gewitter

Die Pfeile fliegen mit dem Wind. Die Anzahl der halben Querstriche bedeutet die Windstärke in der Beaufort-Skala. Links vom Stationskreis Temperatur in Graden Celsius, rechts (unterstrichen) Niederschlagsmenge der vergangenen Nacht in mm Höhe. Die Zahlen an den Linien gleichen, auf Meereshöhe reduzierten Luftdrucks (Isobaren) bedeuten den Druck in Millibar. 1 Millibar = 3/4 mm Quecksilbersäule.

Kaltluftfront — in Bodennähe mit Kaltluftcharakter

vom Boden abgehobene Warmluftfront (Okklusion)

Warmluftfront — in Bodennähe mit Warmluftcharakter

Gebiete mit anhaltendem Niederschlag

Gebiete mit subtropischer Warmluft.

Gebiete mit arktischer Kaltluft.

Ausführliche Erläuterungen siehe besondere Beilagen!

Luftdruckverteilung auf dem Atlantischen Ozean.

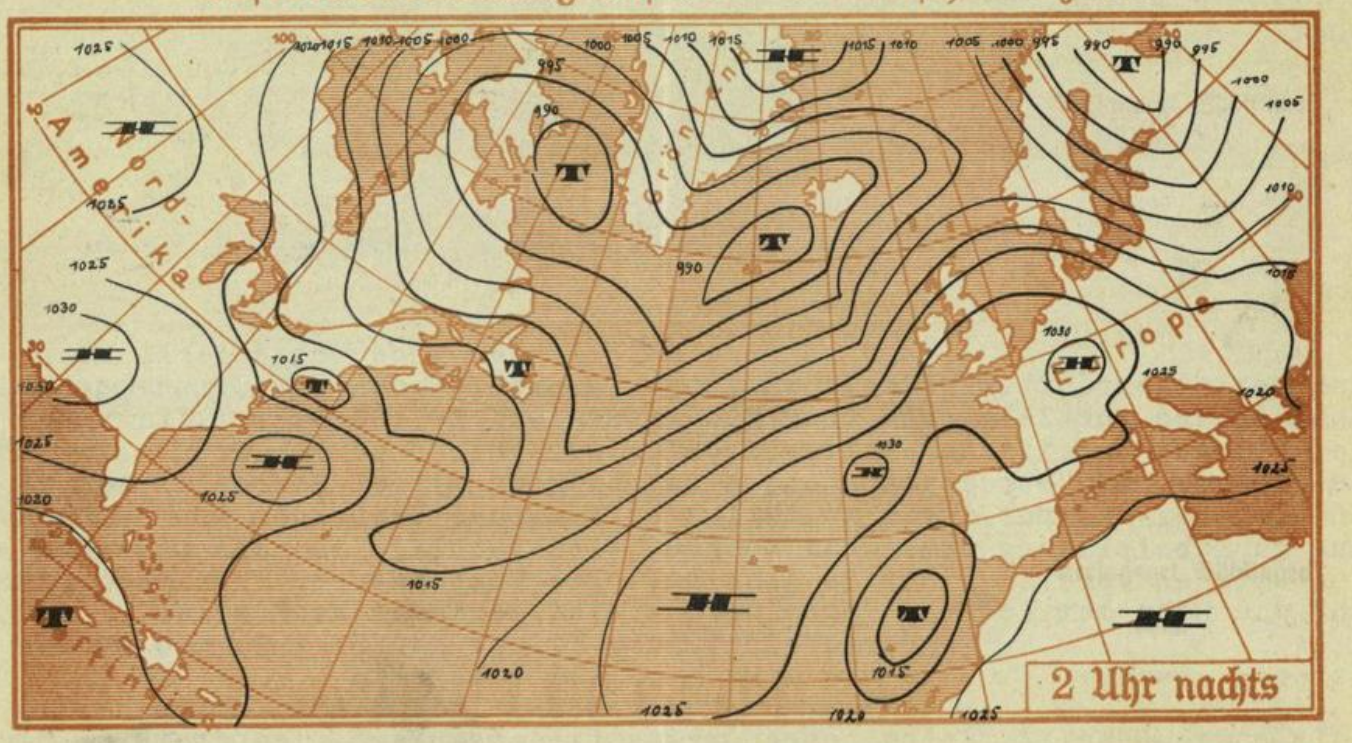

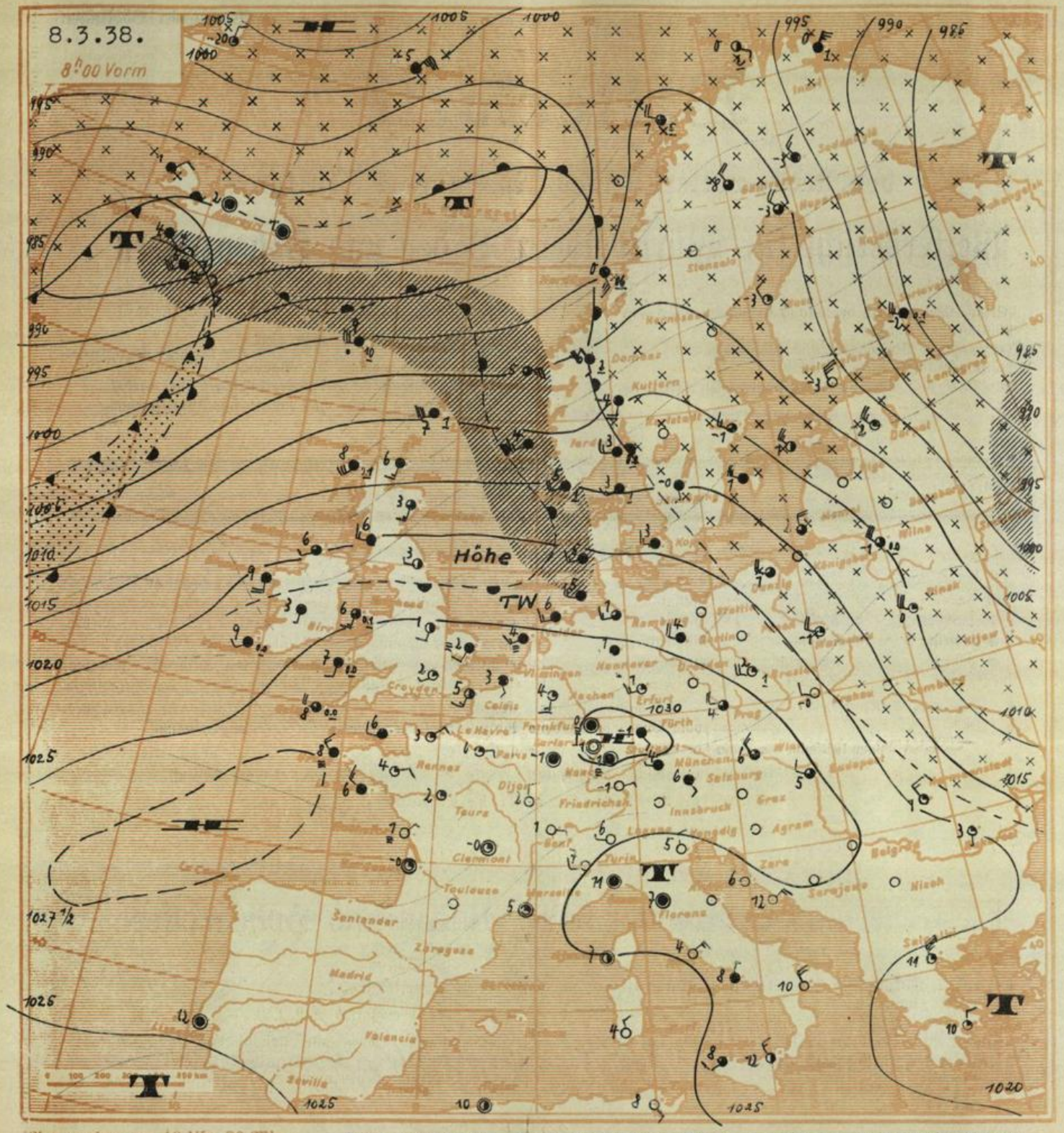

Ausgegeben um 10 Uhr 30 Min.: Das während der letzten Tage wetterwirksame Hochdruckgebiet erfährt eine Abschwächung. Da sich jedoch der Schwerpunkt des hohen Drucks zur Zeit noch über Süddeutschland befindet, ist für unser Gebiet ein durchgreifender Wetterumschlag noch nicht zu erwarten. Die über die Nordsee nach Norddeutschland einströmenden milden Meeresluftmassen werden sich bei uns nur durch zeitweise aufkommende Bewölkung und durch Neigung zu Nebelbildung bemerkbar machen. Niederschläge in nennenswertem Ausmasse stehen vorerst nicht in Aussicht. Die Temperaturen erreichen nicht mehr die Höhe der letzten Tage, doch bleibt es immer noch mild.

Voraussichtliche Witterung für W.B. und H. bis Mittwoch abend :

In der Richtung wechselnde Winde. Teils heiter, teils etwas bewölkt. Keine nennenswerte Niederschläge. Temperaturen nicht mehr so hoch wie in den letzten Tagen.

Luftmasse : Kühle Bodenstörungsschicht, darüber G T Ne.

Wetterkarte des Reichswetterdienstes, Ausgabeort Stuttgart

Wetterbericht vom Dienstag, dem 8. März 19 38

Änderung des Luftdrucks
in den letzten 3 Stunden in ganzen Millibar

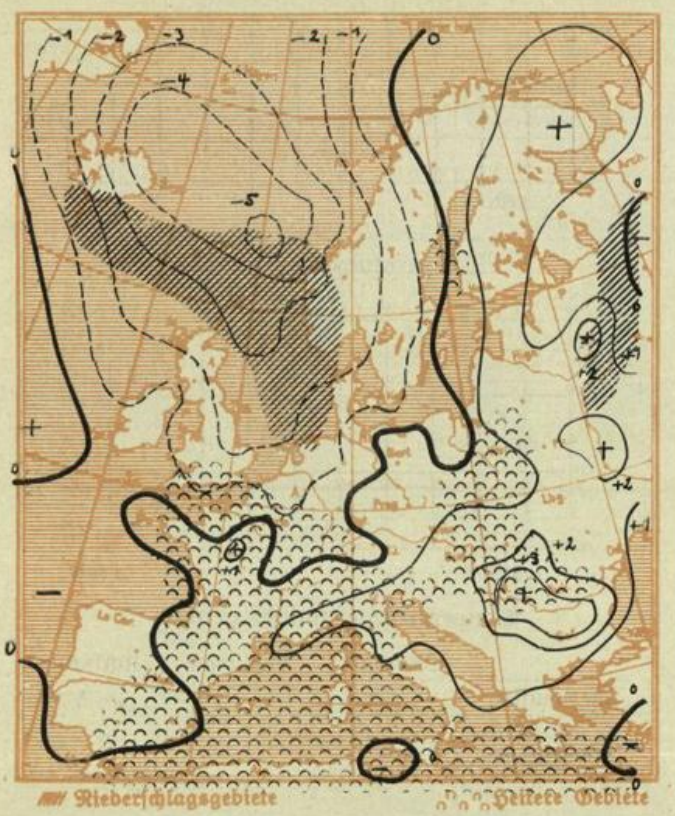

Luftdruckverteilung gestern 19 Uhr

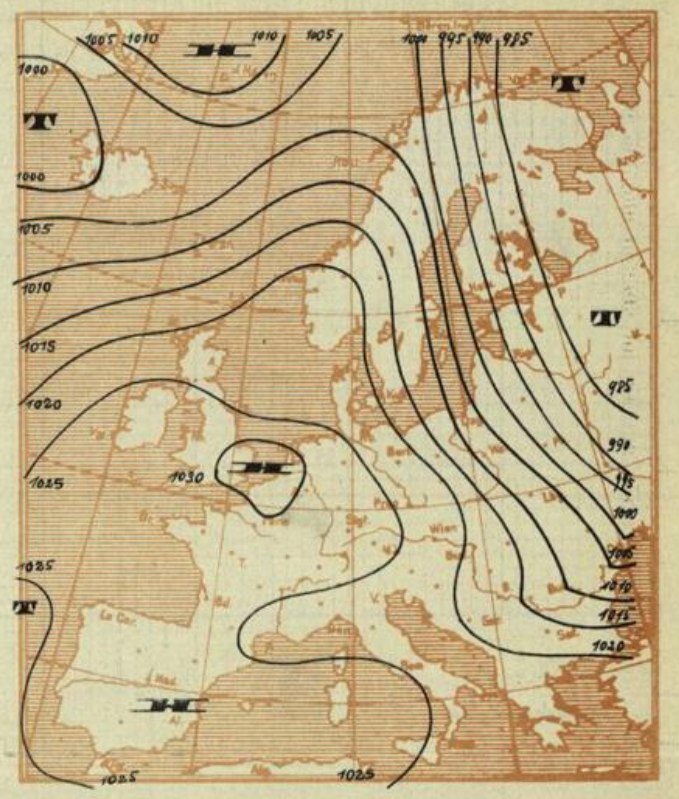

Meldungen von heute morgen 7³⁰ Uhr

	Höhe m über NN	Luftdruck mm	Windrichtung und Stärke	Witterung	Temperatur C° 7 Uhr	Temperatur C° höchste gestern	Temperatur C° tiefste h. nacht	Sonnenscheindauer in Std. gest.	Niederschlag mm	Schneehöhe cm	
Stuttgart *	270	772,5	SSW 1	wolkenl.	+2,5	12,5	+2,2	9,2	–	–	
Hohenheim	402	734,7	still	Nebel	0,0	11,8	0,0	9,1	–	–	
Heilbronn	176	755,6	still	Nebel	+0,5	12,4	0,1	–	–	–	
Münsingen	720	706,7	still	bedeckt	-3,8	12,0	-4,7	10	–	–	
Ravensburg	462	729,7	NE 2	Talnebel	-0,6	14,9	-1,2	9,9	–	–	
Friedrichshafen *	400	773,2	ENE 1	Nebel	-0,8	10,3	-1,1	9,3	–	–	
Wildbad Sommerbg.	733	705,1	S 1	wolkenl.	+3,0	11,5	+2,5	9,7	–	Reste	
Freudenstadt	667	711,3	NW 1	heiter	+0,4	14,4	-0,8	9,8	–	"	
Dreifaltigkeitsbg.	980	684,0	NE 1	Talnebel	+1,0	11,1	-0,5	?	–	–	
Wertheim	147	–									
Königstuhl *	563	774,2	SE 1	bewölkt	+2,2	8,4	+1,6	8,0	–	–	
Karlsruhe *	120	772,0	still	Nebel	-0,9	13,3	-1,1	9,5	–	–	
Baden-Baden *	213	772,2	N 1	Dunst	+0,8	14,6	0,0	8,8	–	–	
Bad Dürrheim	714	–									
St. Blasien	800	–	W 1	wolkenl.	-5,2	12,7	-5,2	9,4	–	20	
Badenweiler *	420	779,4	E 1	bewölkt	+3,0	15,8	+2,8	anh.	–	–	
Freiburg i. Br. *	265	771,9	still	Nebel	-0,4	18,0	-0,5	?	–	–	
Feldberg	1493	642,6	still	wolkenl.	+3,0	5,0	+0,3	10,8	–	30	
Säntis	2500	566,9	NNE 2	wolkenl.	-3	-3	-6		–		
Zugspitze	2962	534,1	N 3	heiter	-6		-11		–		

Der Barometerstand ist bei * auf Meereshöhe umgerechnet.

Temperatur und relative Feuchtigkeit in der freien Atmosphäre

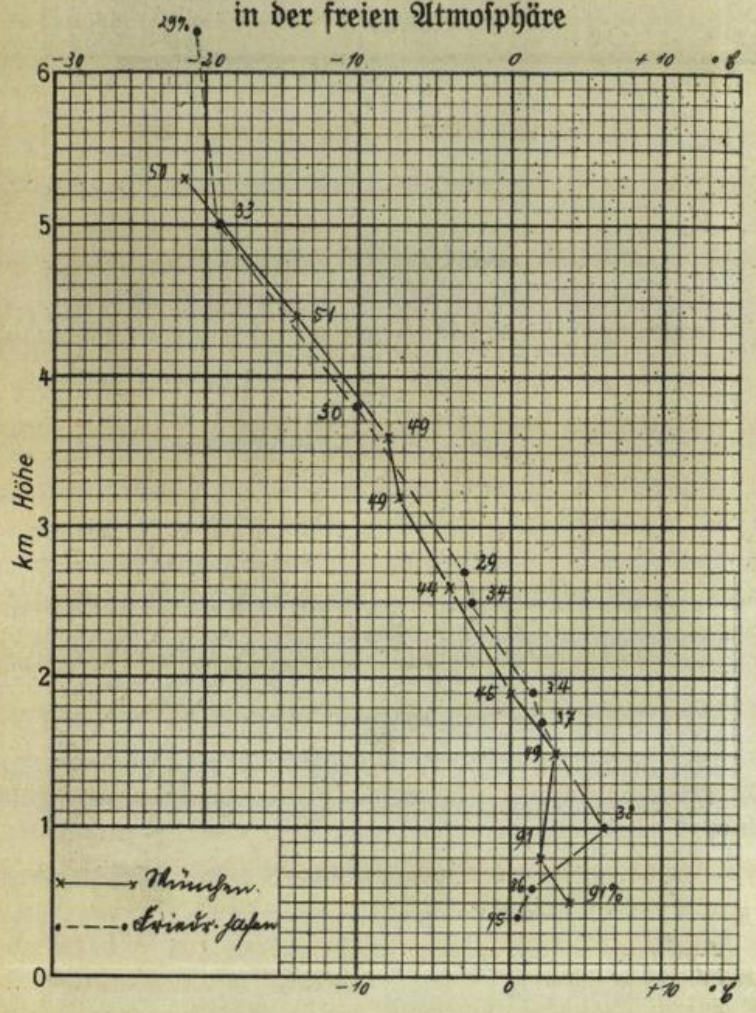

Auf- und Untergang von Sonne und Mond (MEZ.)

am 9. März 1938 in Stuttgart:

S.A.: 6 h 51	M.A.: 10 h 45
S.U.: 18 h 18	M.U.: 1 h 53

Luftdruckverlauf in Böblingen (436 m über NN)

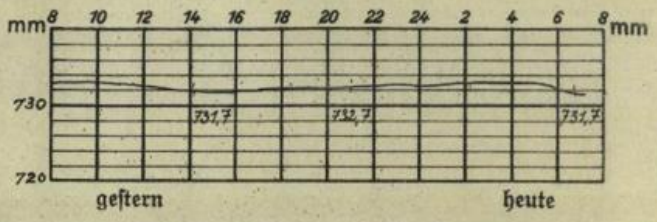

Temperaturverlauf in Böblingen

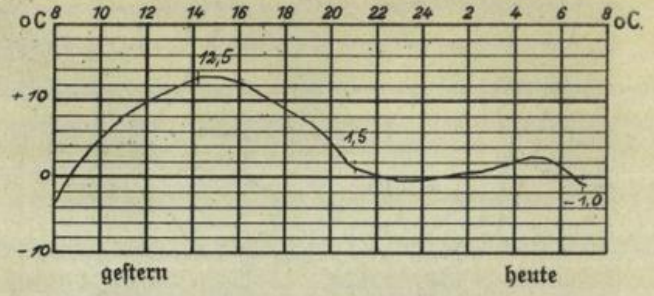

Temperaturtagesmittel gestern in:

	Stuttgart	Böblingen	Karlsruhe
Tagesmittel	+7,1	+2,9	+4,8
langjähr. Mittel	+4,3	.	+5,0
Abweichung	+2,8	.	-0,2

Höhenwindmessungen in km/h

	Böblingen	Friedrichshafen		Böblingen	Friedrichshafen
Zeit	11.00	06.00	3000 m	NW 5	N 20
Boden	Still	NE 5	3500 m	-	-
500 m	-	-	4000 m	NW 20	-
1000 m	SW 5	SE 5	4500 m	-	-
1500 m	Still	-	5000 m	-	N 15
2000 m	N 10	WNW 5	5500 m	-	-
2500 m	NW 10	-	6000 m	-	-

Rheinwasserstände in cm:

	Heute 8 Uhr	Ändrg seit gestern
Waldshut	218	± 1
Rheinfelden	210	+ 4
Breisach	98	+-0
Kehl	224	- 5
Maxau	376	- 7
Mannheim	286	- 2
Caub	208	- 2

9. März 1938

Verlagsort Böblingen

Wetterkarte

des Reichswetterdienstes, Ausgabeort Stuttgart

Wetterbericht für Württemberg, Baden und Hohenzollern

Verlag: Wetterwarte der Flughafenleitung Stuttgart-Böblingen, Flughafen.
Fernsprecher: Stuttgart 91060, Böblingen 277.
Postscheckkonto: Stuttgart 19180.
Auskünfte und Wirtschaftsberatungen aller Art, auch im Abonnement.

Erscheint werktäglich.

Bezugspreis monatlich RM. 1.40.

Bestellungen nehmen alle Postanstalten und Briefträger entgegen. — Bei unregelmäßiger oder verspäteter Lieferung wende man sich an das Zustellpostamt.

Jahrgang 58 | Mittwoch, 9. März 1938. | Nr. 68

Zeichenerklärung zur Wetterkarte:

○ wolkenlos	≡ Nebel	◎ Windstille
◔ heiter	⁼ Talnebel	Ostwind 1
◑ halbbedeckt	, Nieseln	Nordwest 3
◕ wolkig	• Regen	Südweststurm 8
● bedeckt	* Schneefall	^ Böenwetter
∞ Dunst	▽ Schauer	Gewitter

Die Pfeile fliegen mit dem Wind. Die Anzahl der halben Querstriche bedeutet die Windstärke in der Beaufort-Skala. Links vom Stationskreis Temperatur in Graden Celsius, rechts (unterstrichen) Niederschlagsmenge der vergangenen Nacht in mm Höhe. Die Zahlen an den Linien gleichen, auf Meereshöhe reduzierten Luftdrucks (Isobaren) bedeuten den Druck in Millibar. 1 Millibar = 3/4 mm Quecksilbersäule.

Kaltluftfront — in Bodennähe mit Kaltluftcharakter

vom Boden abgehobene Warmluftfront (Okklusion)

Warmluftfront — in Bodennähe mit Warmluftcharakter

Gebiete mit anhaltendem Niederschlag

Gebiete mit subtropischer Warmluft.

Gebiete mit arktischer Kaltluft.

Ausführliche Erläuterungen siehe besondere Beilagen!

Luftdruckverteilung auf dem Atlantischen Ozean.

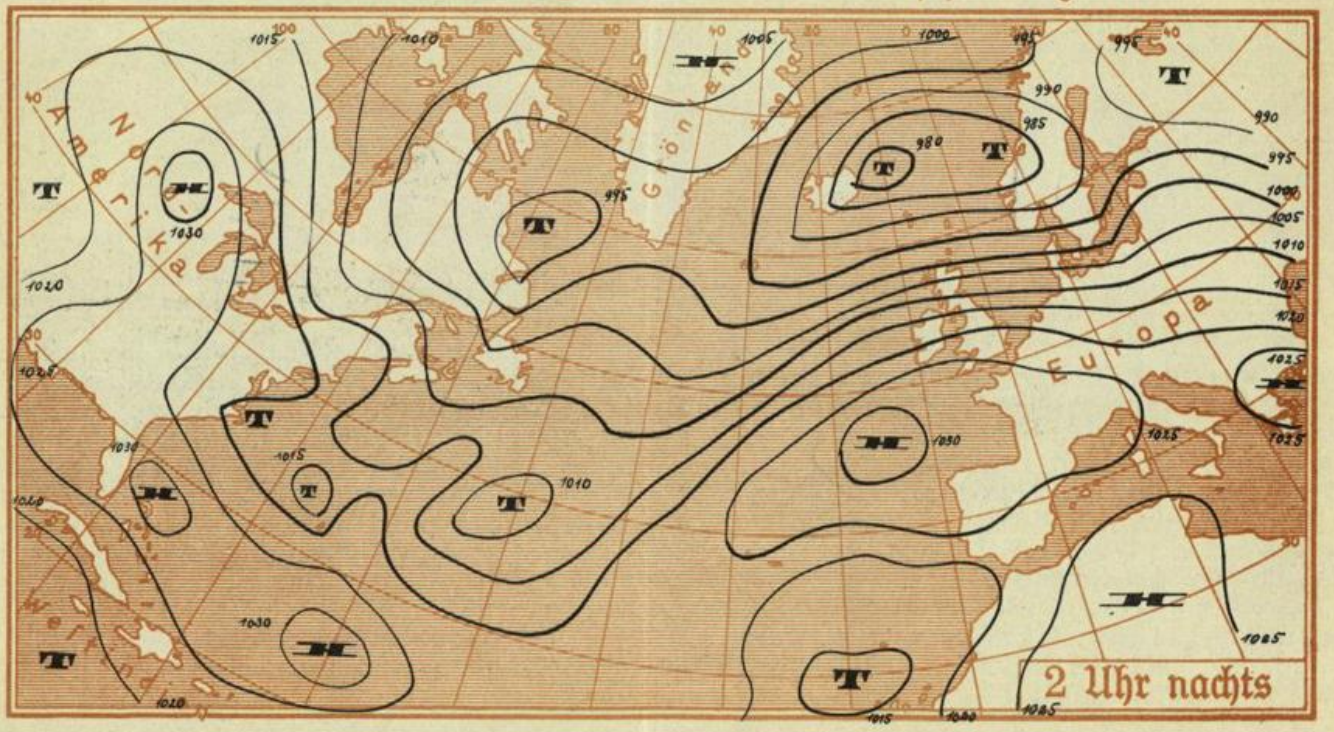

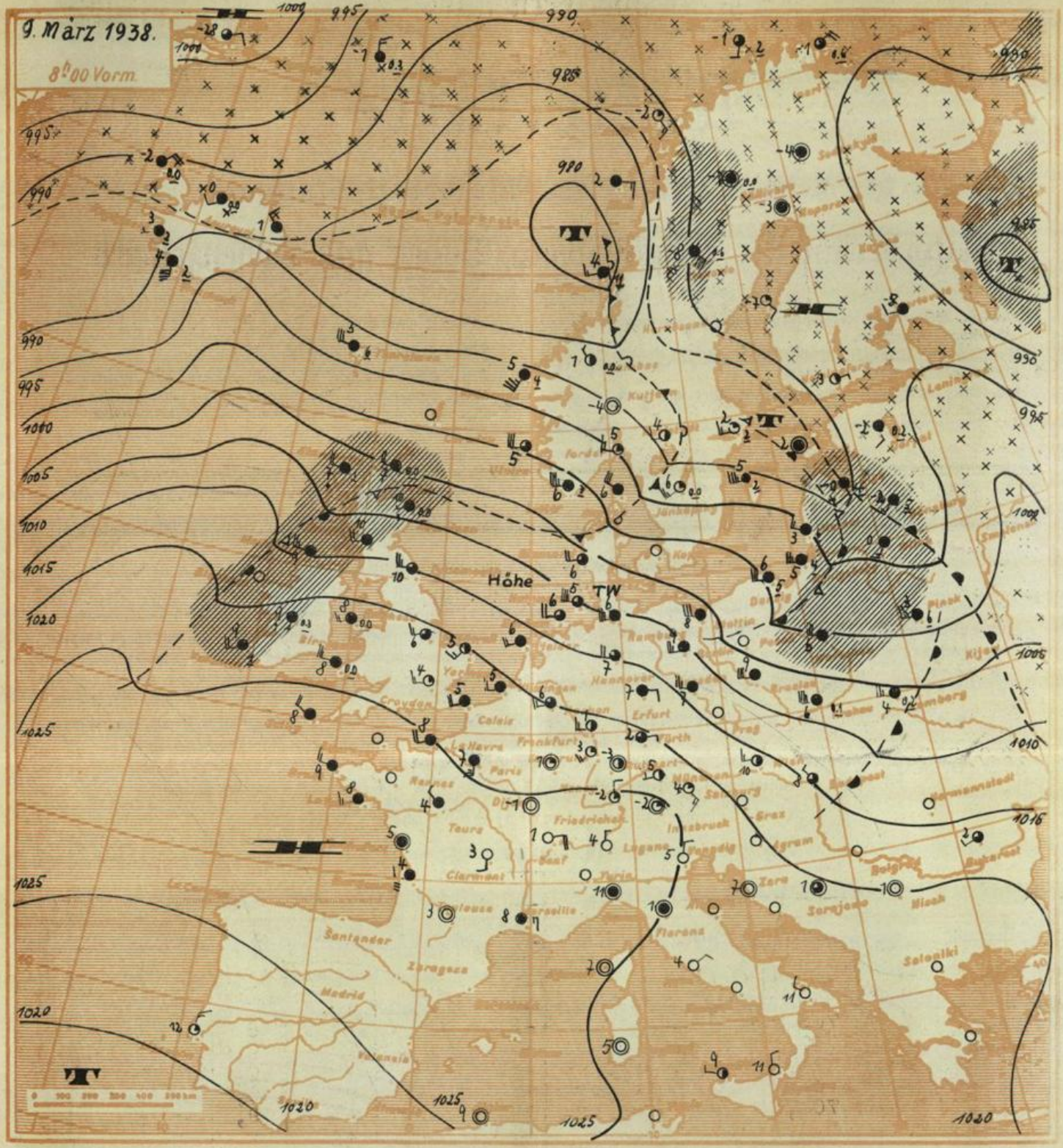

Ausgegeben um 10 Uhr 30 Min.: Das während der letzten Tage wetterwirksame Hochdruckgebiet wurde mit einem Schwerpunkt nach Südosten abgedrängt. Gleichzeitig wurden in der Höhe milde Luftmassen aus Westen herangeführt, was durch Verschärfung der Luftmassenunterschiede, vor allem über den Ostseeländern die Ausbildung von Störungen begünstigte. Unser Gebiet ist damit ebenfalls in den Bereich der in der Höhe zufliessenden Warmluft gelangt, was sich zeitweise durch Aufkommen von Bewölkung bemerkbar macht. Eine durchgreifende Wetterverschlechterung ist aber nicht zu erwarten, da unser Gebiet nicht unmittelbar in den Einflussbereich der im Nordosten Europas vorüberziehenden Störungen mit einbezogen wird.

Voraussichtliche Witterung für W.B. und H. bis Donnerstag abend :
Winde um West. Bei zeitweise leichter Bewölkung etwas aufheiternd.
Meist trocken. Tagsüber mild.

Luftmasse : Kühle Bodenstörungsschicht, darüber Übergang zu TW.

Ne.

Wetterkarte des Reichswetterdienstes, Ausgabeort Stuttgart

Wetterbericht vom Mittwoch, **dem** 9.März **19**38.

Änderung des Luftdrucks
in den letzten 3 Stunden in ganzen Millibar

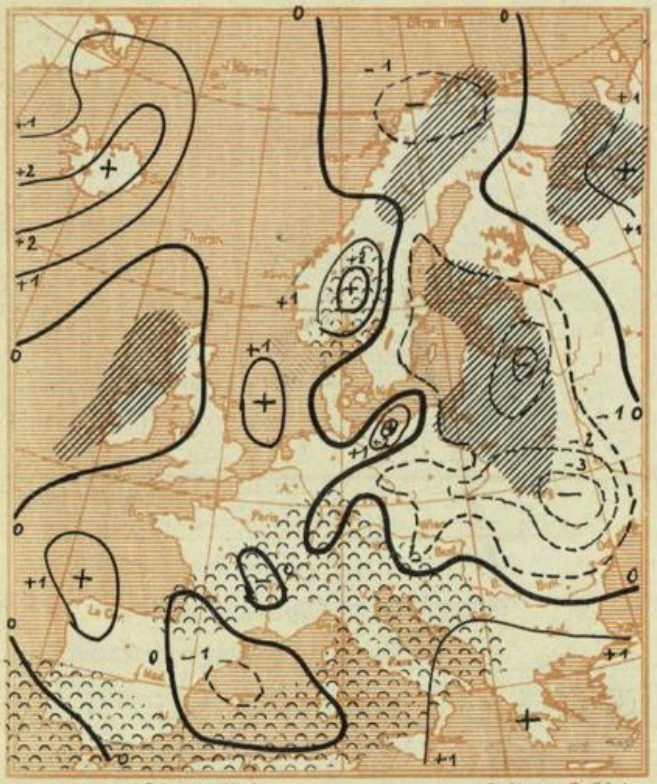

Luftdruckverteilung gestern 19 Uhr

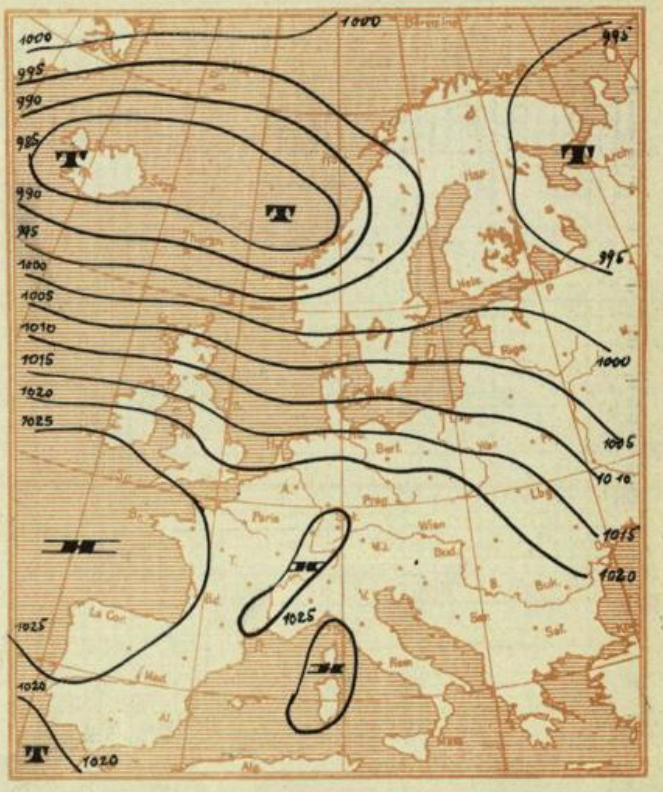

Meldungen von heute morgen 7³⁰ Uhr

	Höhe m über NN	Luftdruck mm	Windrichtung und Stärke	Witterung	Temperatur C° 7 Uhr	Temperatur C° höchste gestern	Temperatur C° tiefste h. nacht	Sonnenscheindauer in Std. gest.	Niederschlag mm	Schneehöhe cm	
Stuttgart *	270	769,2	N 1	heiter	+2,9	14,6	+2,2	9,6	–	–	
Hohenheim	402	731,2	still	bewölkt	+1,7	14,1	-0,7	5,7	–	–	
Heilbronn	176	751,2	still	bewölkt	+1,8	14,1	+0,7	–	–	–	
Münsingen	720	703,9	S 1	heiter	-2,2	13,6	-3,9	8	–	–	
Ravensburg	462	727,5	NE 2	heiter	-1,7	14,7	-2,1	9,9	–	–	
Friedrichshafen *	400	771,2	N 2	bewölkt	-1,7	11,7	-2,0	9,8	–	–	
Wildbad Sommerbg.	733	702,3	W 2	heiter	+7,1	14,8	+6,0	10,0	–		
Freudenstadt	667	708,3	NW 2	heiter	+4,2	15,7	+1,3	9,1	–	–	
Dreifaltigkeitsbg.	980	682,4	SW 1	heiter	+5,1	12,3	+4,8	?	–	–	
Königstuhl *	563	767,7	SW 2	heiter	+4,2	11,5	+3,7	8,5	–	–	
Karlsruhe *	120	767,7	SW 3	bewölkt	+3,9	14,4	+3,1	7,8	–	–	
Baden-Baden *	213	768,4	NW 1	heiter	+2,2	14,9	+1,9	9,4	–	–	
Bad Dürrheim	714	–									
St. Blasien	800	–	W 1	heiter	-4,2	5,0	-4,5	9,0	–	15	
Badenweiler *	420	769,0	SW 1	heiter	+9,6	13,4	+6,2	anh	–	–	
Freiburg i. Br. *	265	768,6	still	wolkenl.	+2,4	16,3	+1,7	?	–	–	
Feldberg	1493	640,8	W 4	wolkenl.	+1,9	11,0	+0,4	11,0	–	30	
Säntis	2500	565,9	W 5	heiter	-3	-2	-4		–		
Zugspitze	2962	553,2	NW 6	heiter	-6	-1	-7		–		

Der Barometerstand ist bei * auf Meereshöhe umgerechnet.

Temperatur und relative Feuchtigkeit in der freien Atmosphäre

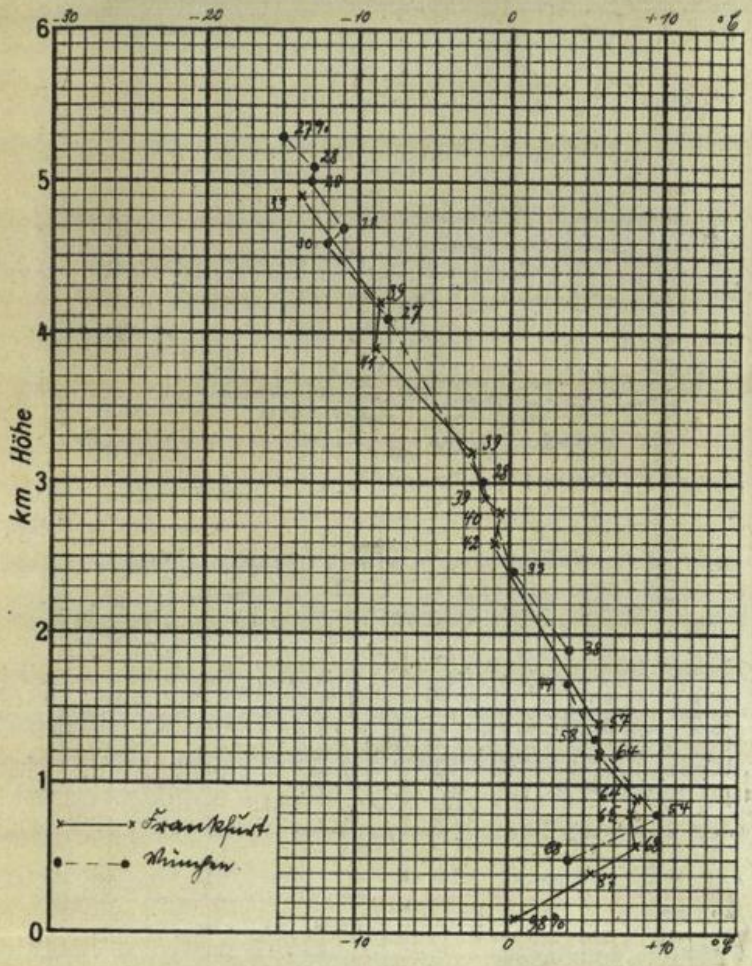

Auf- und Untergang von Sonne und Mond (MEZ.)

am 10. März 1938 in Stuttgart:

S.A.:	6 h 49	M.A.:	11 h 48
S.U.:	18 h 20	M.U.:	2 h 51

Luftdruckverlauf in Böblingen (436 m über NN)



Temperaturverlauf in Böblingen

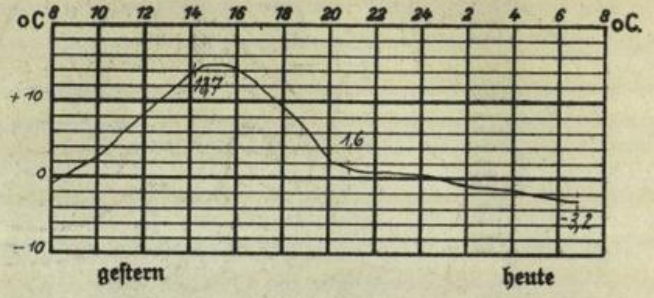

Temperaturtagesmittel gestern in:

	Stuttgart	Böblingen	Karlsruhe
Tagesmittel	+7,2	+4,0	+7,0
langjähr. Mittel	+4,4	-	+5,1
Abweichung	+2,8	-	+1,9

Höhenwindmessungen in km/h

Zeit	Böblingen 08.00	Friedrichshafen 06.00		Böblingen	Friedrichshafen
Boden	still	SSE 5	3000 m	NW 40	WNW 35
500 m	WNW 25	-	3500 m	NW 30	-
1000 m	WNW 25	WSW 25	4000 m	NW 30	-
1500 m	W 30	-	4500 m	NW 35	-
2000 m	W 25	W 25	5000 m	NW 30	NW 35
2500 m	NW 35	-	5500 m	-	-
			6000 m	NW 30	-
			7000 m	NW 20	-
			8000 m	NNW 20	-
			9000 m	NNW 20	-
			10.000 m	NNE 15	-

Rheinwasserstände in cm:

	Heute 8 Uhr	Ändrg seit gestern
Waldshut	217	−1
Rheinfelden	205	−5
Breisach	97	−1
Kehl	229	+5
Maxau	380	+4
Mannheim	281	−5
Caub	201	−7

10. März 1938
Verlagsort Böblingen

Wetterkarte

des Reichswetterdienstes, Ausgabeort Stuttgart

Wetterbericht für Württemberg, Baden und Hohenzollern

Verlag: Wetterwarte der Flughafenleitung Stuttgart-Böblingen, Flughafen.
Fernsprecher: Stuttgart 91060, Böblingen 277.
Postscheckkonto: Stuttgart 19180.
Auskünfte und Wirtschaftsberatungen aller Art, auch im Abonnement.

Erscheint werktäglich.

Bezugspreis monatlich RM. 1.40.

Bestellungen nehmen alle Postanstalten und Briefträger entgegen. — Bei unregelmäßiger oder verspäteter Lieferung wende man sich an das Zustellpostamt.

Jahrgang 58 | Donnerstag, 10. März 1938. | Nr. 69

Zeichenerklärung zur Wetterkarte:

○ wolkenlos	≡ Nebel	◎ Windstille
◔ heiter	⩵ Talnebel	Ostwind 1
◑ halbbedeckt	, Nieseln	Nordwest 3
◕ wolkig	• Regen	Südweststurm 8
● bedeckt	* Schneefall	Böenwetter
∞ Dunst	▽ Schauer	Gewitter

Die Pfeile fliegen mit dem Wind. Die Anzahl der halben Querstriche bedeutet die Windstärke in der Beaufort-Skala. Links vom Stationskreis Temperatur in Graden Celsius, rechts (unterstrichen) Niederschlagsmenge der vergangenen Nacht in mm Höhe. Die Zahlen an den Linien gleichen, auf Meereshöhe reduzierten Luftdrucks (Isobaren) bedeuten den Druck in Millibar. 1 Millibar = 3/4 mm Queckfilbersäule.

Kaltluftfront
Warmluftfront
in Bodennähe mit Kaltluftcharakter
vom Boden abgehobene Warmluftfront (Okklusion)
in Bodennähe mit Warmluftcharakter
Gebiete mit anhaltendem Niederschlag
Gebiete mit subtropischer Warmluft.
Gebiete mit arktischer Kaltluft.

Ausführliche Erläuterungen siehe besondere Beilagen!

Luftdruckverteilung auf dem Atlantischen Ozean.

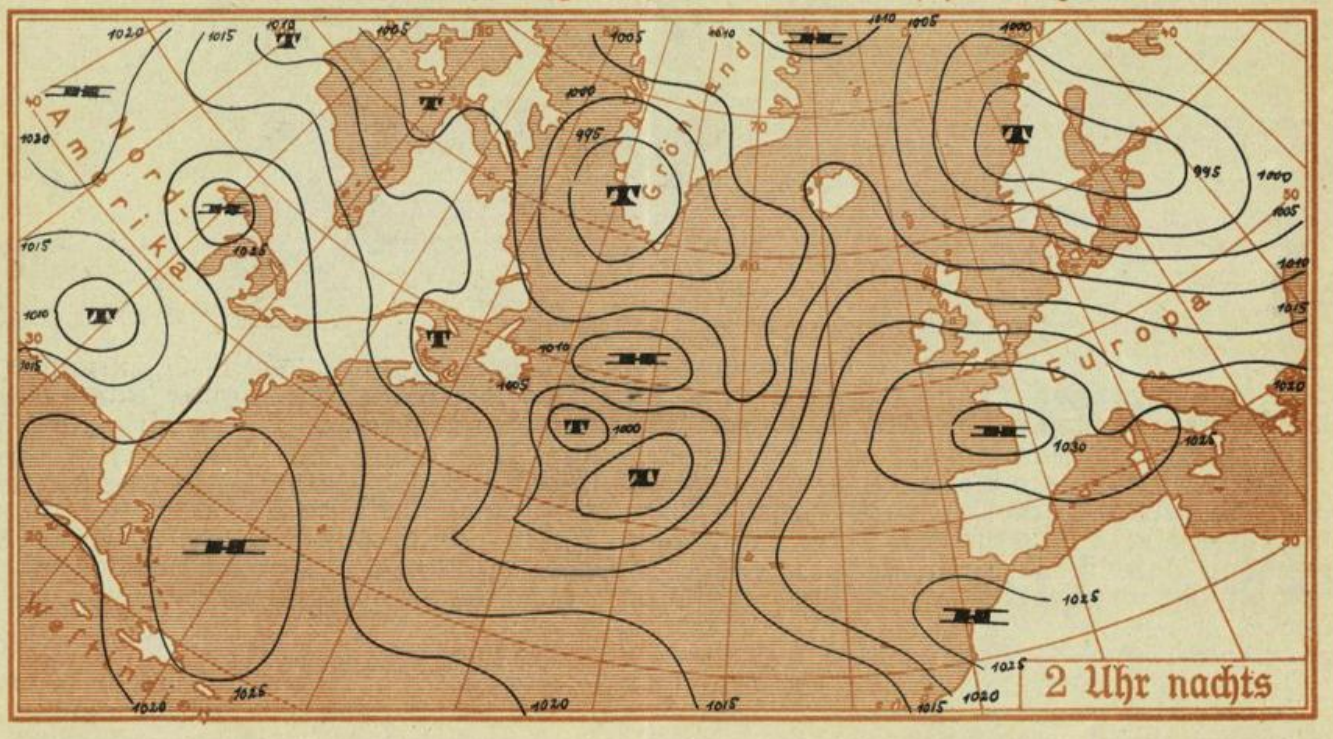

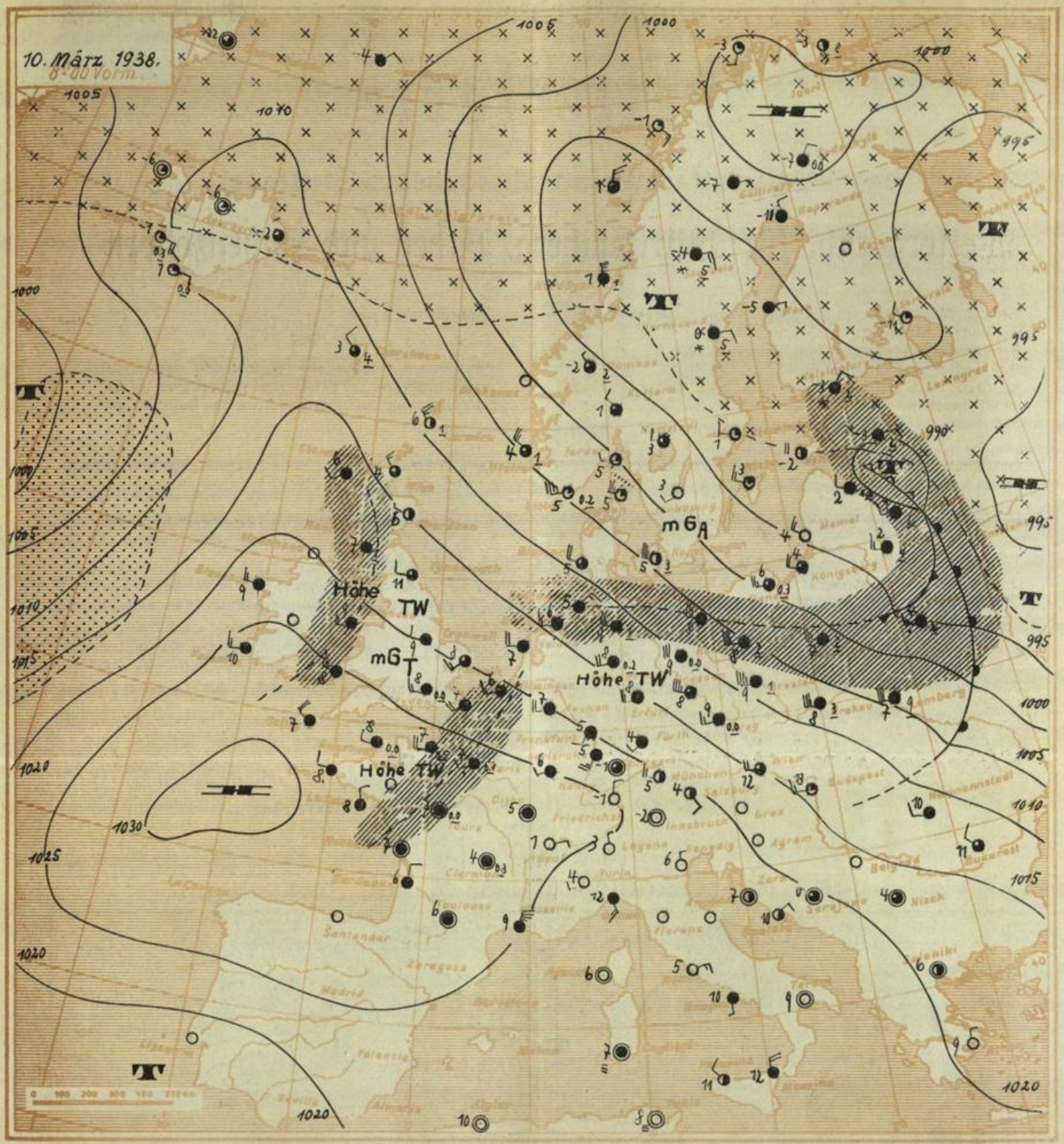

Ausgegeben um 10 Uhr 30 Min.:

Der Hochdruckeinfluss ist nunmehr auch in unserem Gebiet zurückgegangen. Wir befinden uns jetzt im Bereich feuchterer aber noch immer milder Luftmassen, die zusammen mit den über Norddeutschland einströmenden kühleren Luftmassen auf der Rückseite der über Ost- und Nordeuropa liegenden Tiefdruckgebiete herangeführt werden. Der Witterungscharakter zeigt deshalb leichte Unbeständigkeit, wobei vor allem im Norden vereinzelt auch geringe Niederschläge möglich sind. Die Temperaturen gehen höchstens leicht zurück. Eine allgemeine durchgreifende Wetterverschlechterung ist auch jetzt noch nicht zu erwarten, so wird sich vor allem im Süden zwischendurch auch Aufheiterung durchsetzen.

Voraussichtliche Witterung für W.B. und H. bis Freitag abend :

Winde um West bis Nordwest. Zeitweise stärker bewölkt, aber höchstens geringe Niederschläge. Vor allem im Südwesten zwischendurch auch aufheiternd. Tagsüber mild.

Luftmasse : Kühle Bodenstörungsschicht darüber Übergang zu G_T und TW.

Ne.

Wetterkarte des Reichswetterdienstes, Ausgabeort Stuttgart

Wetterbericht vom Donnerstag, dem 10. März 1938

Änderung des Luftdrucks
in den letzten 3 Stunden in ganzen Millibar

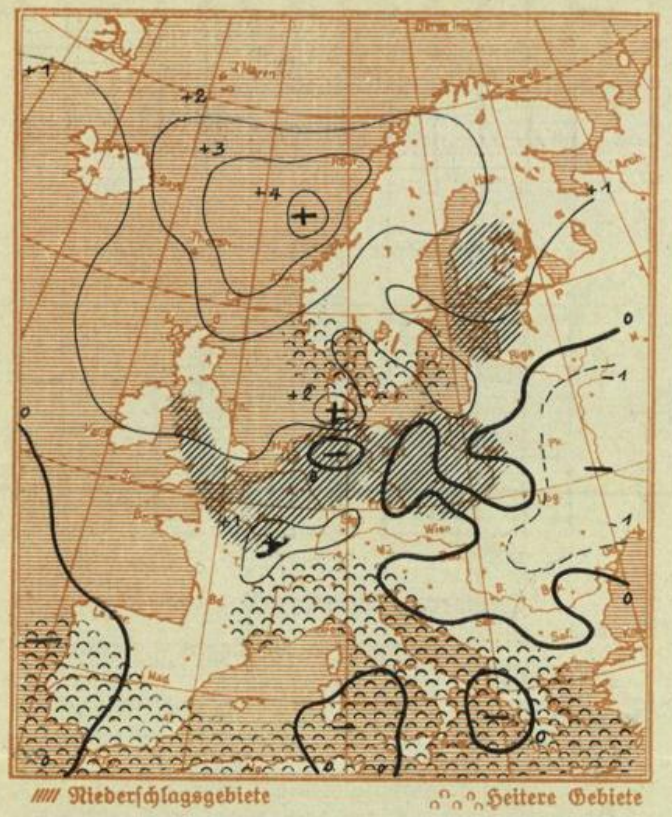

//// Niederschlagsgebiete °°° Heitere Gebiete

Luftdruckverteilung gestern 19 Uhr

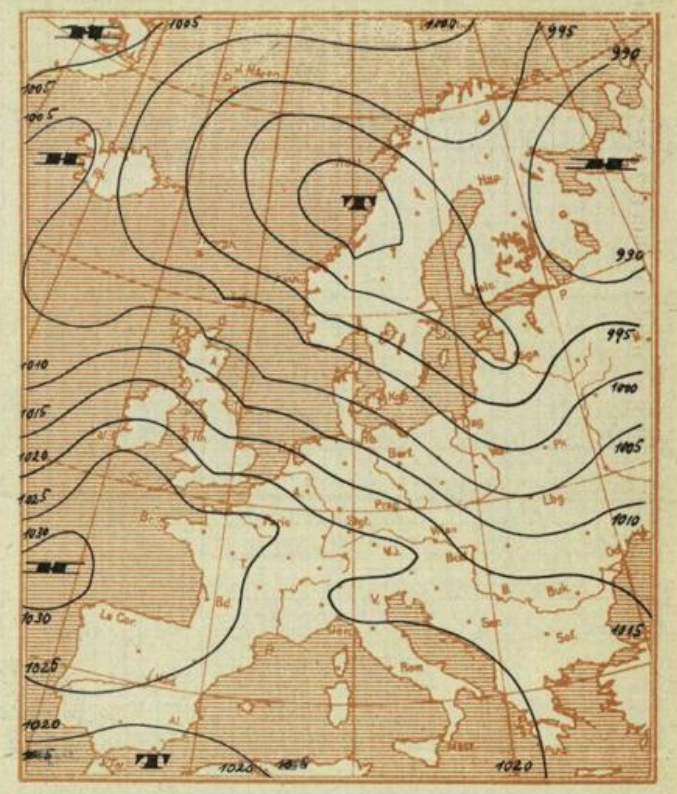

Meldungen von heute morgen 7³⁰ Uhr

	Höhe m über NN	Luftdruck mm	Windrichtung und Stärke	Witterung	Temperatur C° 7 Uhr	Temperatur C° höchste gestern	Temperatur C° tiefste h. nacht	Sonnenscheindauer in Std. gest.	Niederschlag mm	Schneehöhe cm	
Stuttgart *	270	769,7	SW 1	bewölkt	+5,0	18,6	+3,9	9,5	–		
Hohenheim	402	731,6	still	bedeckt	+0,4	18,2	0,0	8,9	–		
Heilbronn	176	751,9	SW 2	bewölkt	+5,4	17,5	+3,5	–	–		
Münsingen	720	703,1	NW 1	heiter	+2,7	14,7	+1,5	11	–		
Ravensburg	462	726,7	SW 2	heiter	+1,6	15,9	+0,7	9,7	–		
Friedrichshafen *	400	770,1	N 2	bedeckt	-0,9	13,2	-1,6	10	–		
Wildbad Sommerbg.	733	702,3	W 4	bedeckt	+0,9	14,3	+0,2	10,1	–		
Freudenstadt	667	708,3	NW 4	bewölkt	+2,2	15,7	+2,0	9,5	–		
Dreifaltigkeitsbg.	980	681,9	W 3	bewölkt	+3,9	13,2	+4,7	–	–		
Wertheim	147										
Königstuhl *	563	768,7	SW 2	Nebel	+1,6	14,5	+0,9	8,9	–		
Karlsruhe *	120	768,9	SW 5	bedeckt	+6,1	18,8	+5,1	9,5	–		
Baden-Baden *	213	769,5	SW 2	bedeckt	+5,2	16,0	+4,6	9,8	–		
Bad Dürrheim	714	–	W 1	heiter	0,0	15,5	0,0	9,1	–		
St. Blasien	800	–	W 1	wolkenl.	-2,1	12,7	-2,5	9,0	–		
Badenweiler *	420	769,2	SE 4	bewölkt	+3,6	16,0	+3,4	anh	–		
Freiburg i. Br. *	265	770,0	W 2	bedeckt	+4,0	18,5	+2,0	–	–		
Feldberg	1493	640,2	WNW 4	heiter	+1,0	6,6	+0,1	10,9	~~25~~	25	
Säntis	2500										
Zugspitze	2962	532,6	NW 6	heiter	-7	-4	-7n		–		

Der Barometerstand ist bei * auf Meereshöhe umgerechnet.

Temperatur und relative Feuchtigkeit in der freien Atmosphäre

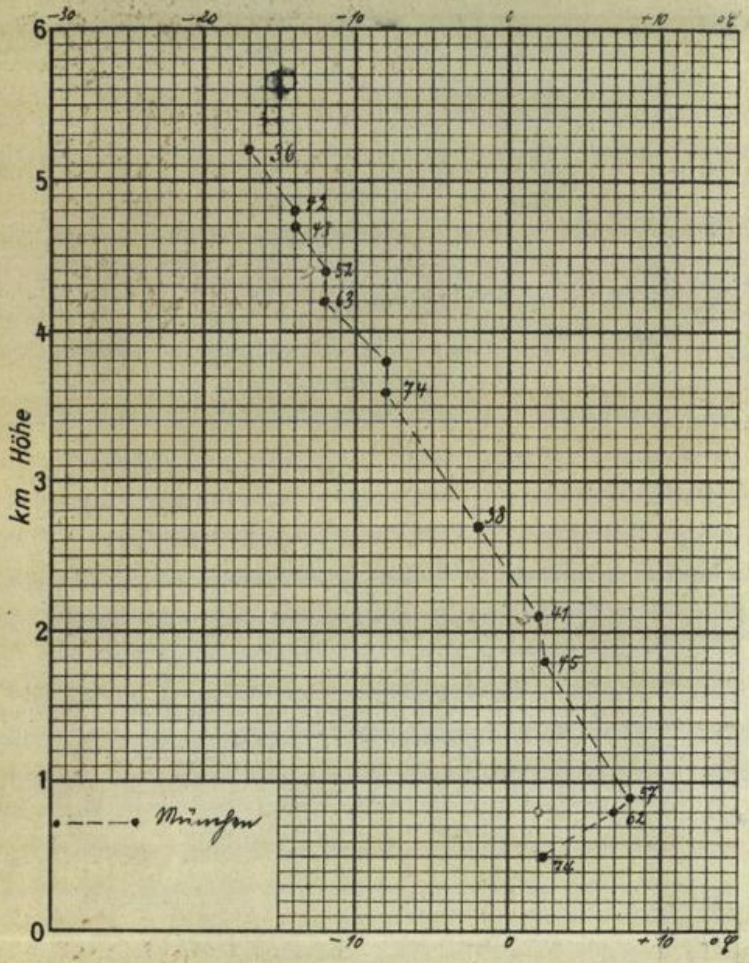

Auf- und Untergang von Sonne und Mond (MEZ.)

am 11. März 1938 in Stuttgart:

S.A.: 6 h 47	M.A.: 12 h 59
S.U.: 18 h 21	M.U.: 3 h 40

Luftdruckverlauf in Böblingen (436 m über NN)

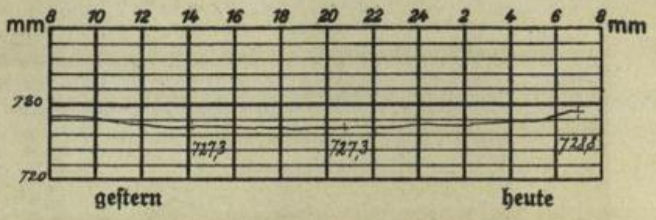

Temperaturverlauf in Böblingen

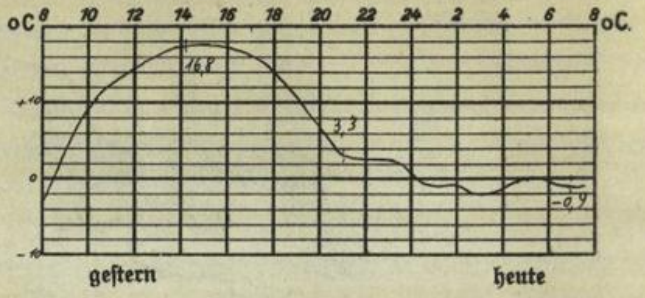

Temperaturtagesmittel gestern in:

	Stuttgart	Böblingen	Karlsruhe
Tagesmittel	10,3	5,1	10,0
langjähr. Mittel	4,5	-	5,3
Abweichung	+ 5,8	-	+ 4,7

Höhenwindmessungen in km/h

Zeit	Böblingen 08.00	Friedrichshafen 06.00		Böblingen	Friedrichshafen
Boden	Still	ESE 5	3000 m	WNW 30	NW 25
500 m	W 5	SW 5	3500 m	-	-
1000 m	NW 30	WSW 45	4000 m	-	-
1500 m	WNW 30	-	4500 m	-	-
2000 m	W 40	W 40	5000 m	-	NW 35
2500 m	NW 30	-	5500 m	-	-
			6000 m	-	-

Rheinwasserstände in cm:

	Heute 8 Uhr	Ändrg seit gestern
Waldshut	217	+ - 0
Rheinfelden	205	+ - 0
Breisach	99	+ 2
Kehl	224	- 5
Maxau	377	- 3
Mannheim	281	+ - 0
Caub	196	- 5

11. März 1938
Verlagsort Böblingen

Wetterkarte

des Reichswetterdienstes, Ausgabeort Stuttgart

Wetterbericht für Württemberg, Baden und Hohenzollern

Verlag: Wetterwarte der Flughafenleitung Stuttgart-Böblingen, Flughafen.
Fernsprecher: Stuttgart 91060, Böblingen 277.
Postscheckkonto: Stuttgart 19180.
Auskünfte und Wirtschaftsberatungen aller Art, auch im Abonnement.

Erscheint werktäglich.
Bezugspreis monatlich RM. 1.40.
Bestellungen nehmen alle Postanstalten und Briefträger entgegen. — Bei unregelmäßiger oder verspäteter Lieferung wende man sich an das Zustellpostamt.

Jahrgang 58 | Freitag, 11. März 1938. | Nr. 70

Zeichenerklärung zur Wetterkarte:

○ wolkenlos	≡ Nebel	◎ Windstille
◔ heiter	=̲ Talnebel	Ostwind 1
◑ halbbedeckt	, Nieseln	Nordwest 3
◕ wolkig	• Regen	Südweststurm 8
● bedeckt	* Schneefall	Böenwetter
∞ Dunst	▽ Schauer	Gewitter

Die Pfeile fliegen mit dem Wind. Die Anzahl der halben Querstriche bedeutet die Windstärke in der Beaufort-Skala. Links vom Stationskreis Temperatur in Graden Celsius, rechts (unterstrichen) Niederschlagsmenge der vergangenen Nacht in mm Höhe. Die Zahlen an den Linien gleichen, auf Meereshöhe reduzierten Luftdrucks (Isobaren) bedeuten den Druck in Millibar. 1 Millibar = 3/4 mm Quecksilbersäule.

▲▲▲ Kaltluftfront
▲△▲ in Bodennähe mit Kaltluftcharakter
△△△ vom Boden abgehobene Warmluftfront (Okklusion)
●△● in Bodennähe mit Warmluftcharakter
●●● Warmluftfront
Gebiete mit anhaltendem Niederschlag
Gebiete mit subtropischer Warmluft.
Gebiete mit arktischer Kaltluft.

Ausführliche Erläuterungen siehe besondere Beilagen!

Luftdruckverteilung auf dem Atlantischen Ozean.

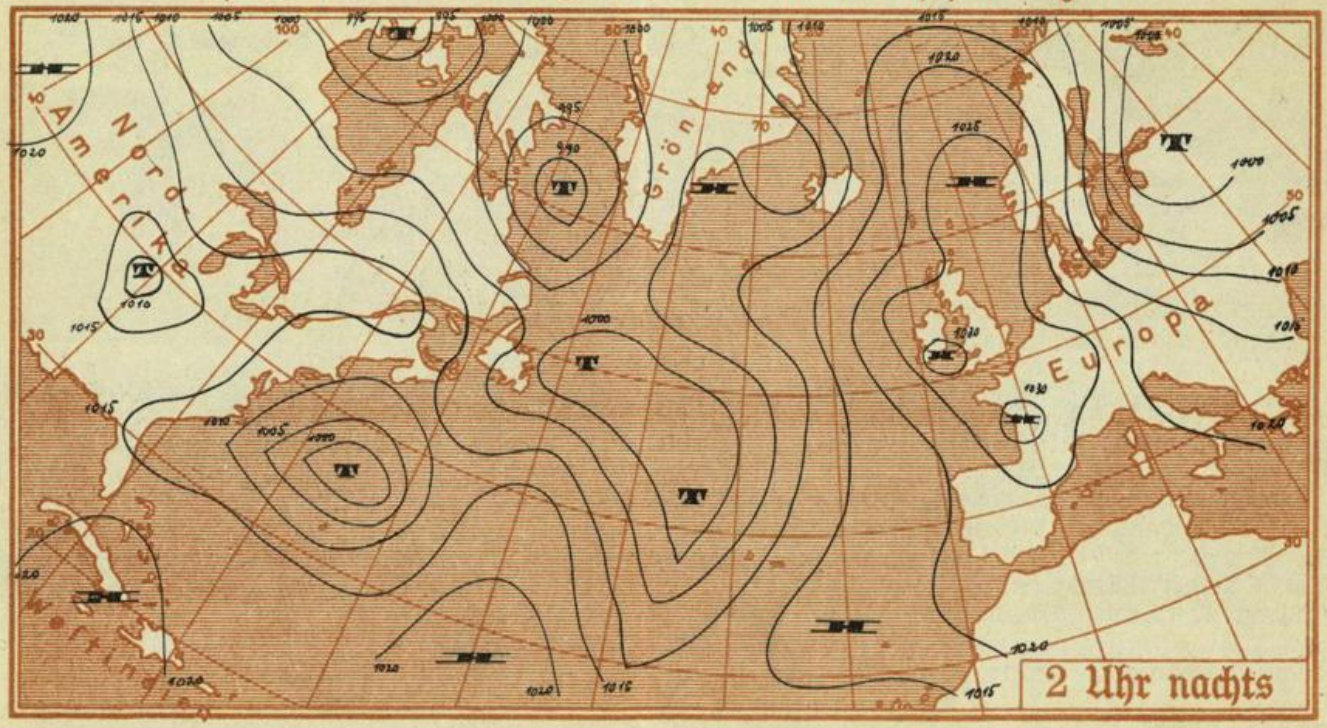

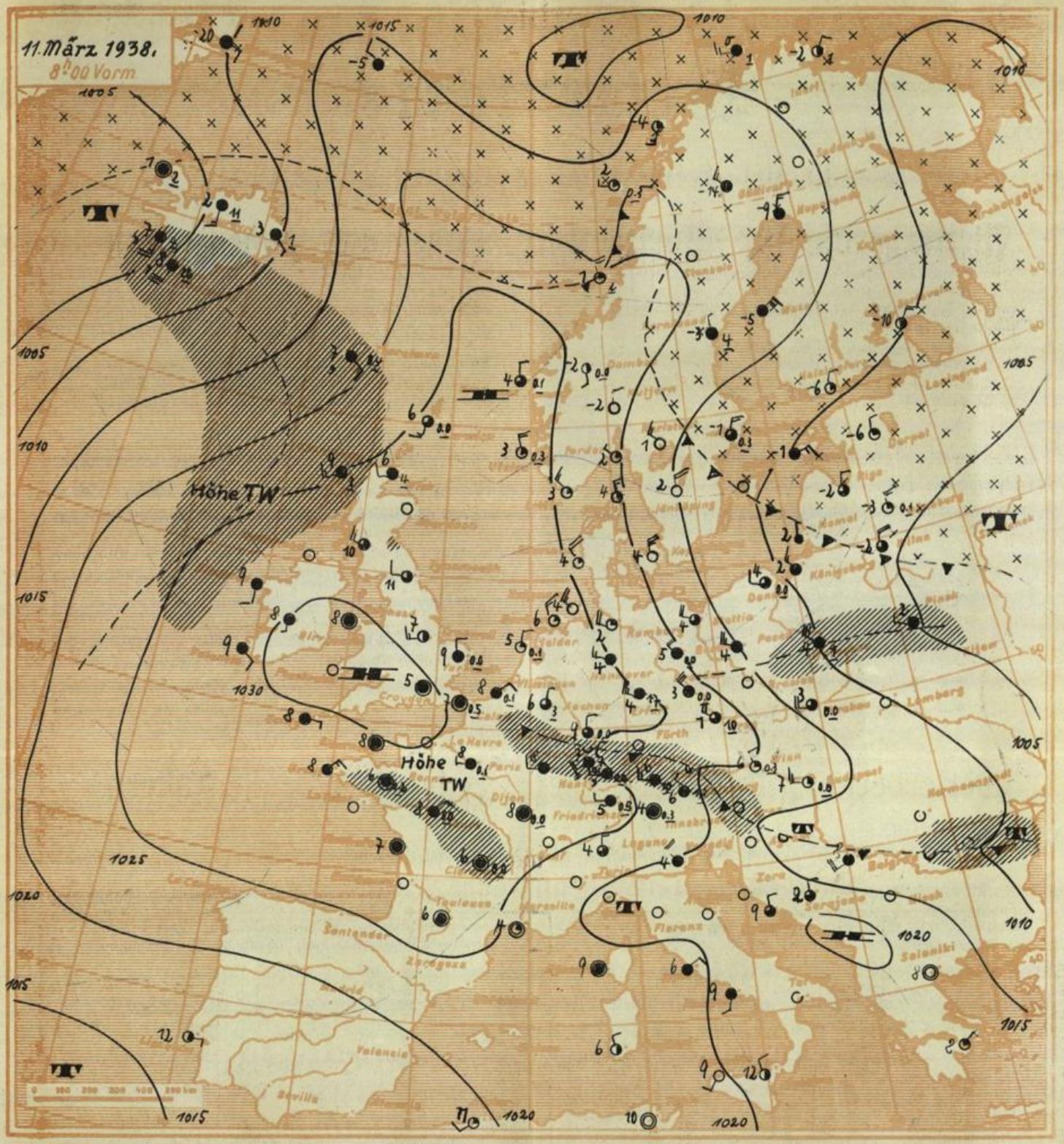

Ausgegeben um 10 Uhr 30 Min.:

Die gestern noch über Norddeutschland gelegene Störungslinie hat sich in südlicher Richtung verlagert und gegen morgen unser Gebiet erreicht. Dabei wurde die vorher vorhandene Warmluft durch mässig kühle Luftmassen verdrängt. Die über dem Baltikum in westlicher Richtung vordringende Kaltluft wird für unser Gebiet noch keine wesentliche Bedeutung erlangen. Doch werden die Temperaturen immer noch etwas zurückgehen. Infolge kräftig einsetzenden Druckanstiegs wird sich von Norden her allmählich wieder Besserung durchsetzen. Doch lässt sich zur Zeit noch nicht entscheiden, ob anschliessend beständige Witterung zu erwarten ist.

Voraussichtliche Witterung für W. B. und H. bis Samstag abend :
Winde um Nord bis Nordost. Hauptsächlich im Südosten zeitweise noch stark bewölkt und auch leichte Niederschläge möglich. Im ganzen von Norden her Besserung. Temperaturen etwas zurückgehend.

Luftmasse: Mischluft, (gemässigte Warmluft mGT)

Ne

Wetterkarte des Reichswetterdienstes, Ausgabeort Stuttgart

Wetterbericht vom Freitag, dem 11. März 19 38.

Änderung des Luftdrucks
in den letzten 3 Stunden in ganzen Millibar

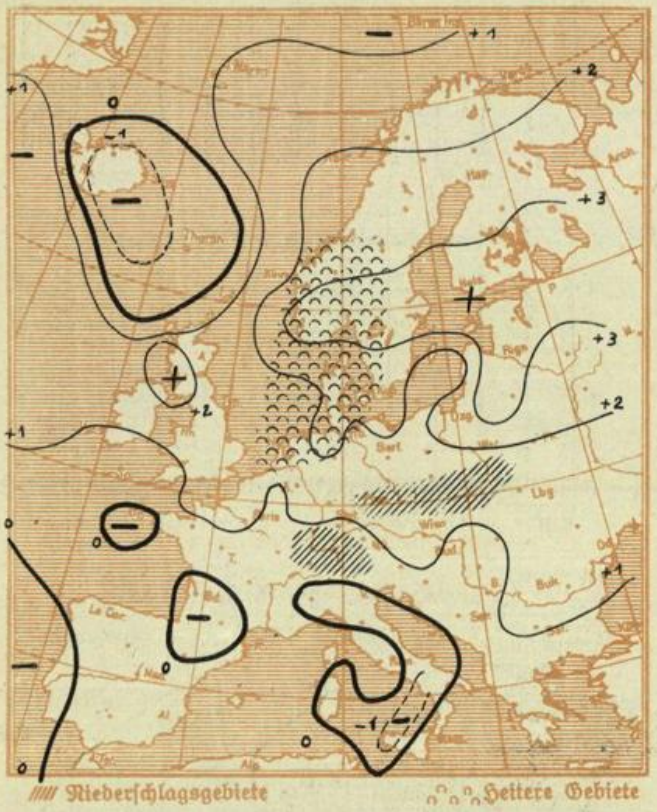

Luftdruckverteilung gestern 19 Uhr

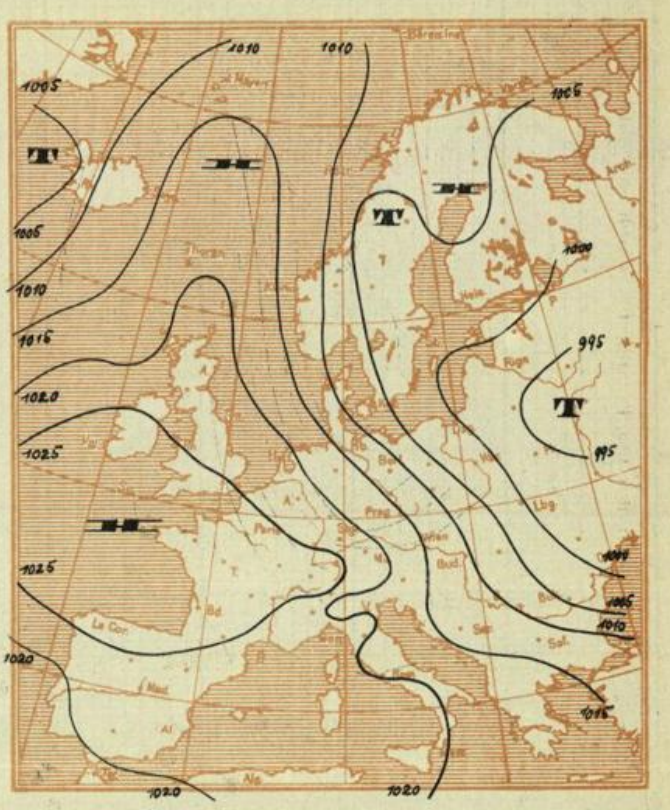

Meldungen von heute morgen 7³⁰ Uhr

	Höhe m über NN	Luftdruck mm	Windrichtung und Stärke	Witterung	Temperatur C° 7 Uhr	Temperatur C° höchste gestern	Temperatur C° tiefste h. nacht	Sonnenscheindauer in Std. gest.	Niederschlag mm	Schneehöhe cm	
Stuttgart *	270	769,5	NW 1	bewölkt	8,3	10,7	8,0	–	–		
Hohenheim	402	732,1	W 2	bewölkt	6,8	10,7	6,1	0,9	0,2		
Heilbronn	176										
Münsingen	720	704,2	W 2	bedeckt	4,9	8,6	-1,1	2	0,4		
Ravensburg	462	728,1	SW 2	bedeckt	5,1	15,6	4,8	8,6	1,1		
Friedrichshafen *	400	771,1	W 1	Regen	5,0	15,5	4,8	9,0	0,5		
Wildbad Sommerbg.	733	703,7	W 2	bedeckt	4,8	9,0	3,5	–	0,2		
Freudenstadt	667	709,6	W 3	bedeckt	4,8	7,5	4,2	0,8	–		
Dreifaltigkeitsbg.	980	683,2	NW 2	Nebel	3,0	8,0	1,7		0,4		
Königstuhl *	563	769,2	NW 2	Nebel	5,7	5,2	4,5	–	2,0		
Karlsruhe *	120	769,8	SW 3	Regen	7,5	9,8	7,2	–	1,4		
Baden-Baden *	213	770,0	SW 1	Regen	7,6	8,5	6,5	–	2,1		
Bad Dürrheim	714	–	NW 1	bedeckt	3,2	8,5	3,0	5,3	1,0		
St. Blasien	800	–	still	bewölkt	1,4	8,4	0,5	8,9	–		
Badenweiler *	420	770,1	SE 1	Regen	5,2	13,0	4,6	ztw.	–		
Freiburg i. Br. *	265	769,7	W 5	Dunst	6,4	15,0	5,0	–	–		
Feldberg	1493	640,9	NNE 3	Nieseln	0,8	4,0	-1,0	6,1	1,2	25	
Säntis	2500	538,0	NNW 2	Schnee	-4	-1	-6		0,1		
Zugspitze	2962	531,7	NNW 5	Schnee	-7	-5	-9		1		

Der Barometerstand ist bei * auf Meereshöhe umgerechnet.

Temperatur und relative Feuchtigkeit in der freien Atmosphäre

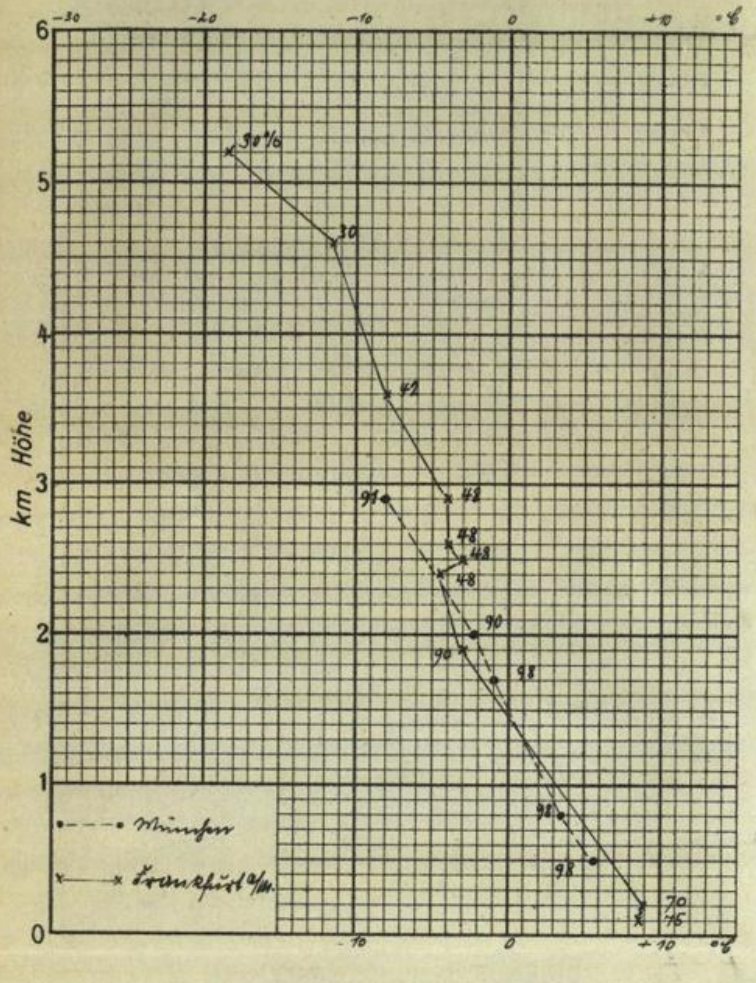

Auf- und Untergang von Sonne und Mond (MEZ.)

am 12. März 1938 in Stuttgart:

S.A.:	6 h 45	M.A.:	14 h 13
S.U.:	18 h 23	M.U.:	4 h 20

Luftdruckverlauf in Böblingen (436 m über NN)



Temperaturverlauf in Böblingen

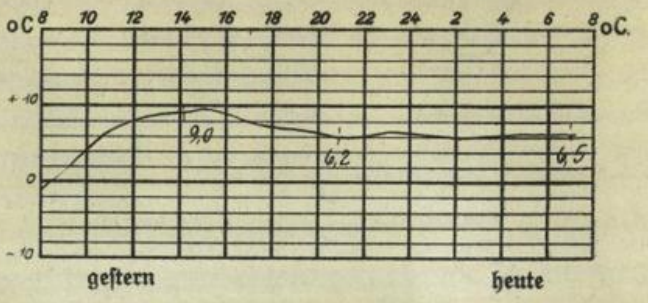

Temperaturtagesmittel gestern in:

	Stuttgart	Böblingen	Karlsruhe
Tagesmittel	7.8	5,1	8,2
langjähr. Mittel	4,6	-	5,2
Abweichung	+ 3,2	-	+ 3,0

Höhenwindmessungen in km/h

Zeit	Böblingen	Friedrichshafen		Böblingen	Friedrichshafen
Boden			3000 m		
500 m			3500 m		
1000 m			4000 m		
1500 m			4500 m		
2000 m			5000 m		
2500 m			5500 m		

Rheinwasserstände in cm:

	Heute 8 Uhr	Ändrg seit gestern
Waldshut	220	+ 3
Rheinfelden	208	+ 3
Breisach	98	- 1
Kehl	230	+ 6
Maxau	378	+ 1
Mannheim	280	- 1
Caub	191	+- 0

12. März 1938
Verlagsort Böblingen

Wetterkarte

des Reichswetterdienstes, Ausgabeort Stuttgart

Wetterbericht für Württemberg, Baden und Hohenzollern

Verlag: Wetterwarte der Flughafenleitung Stuttgart-Böblingen, Flughafen.
Fernsprecher: Stuttgart 91060, Böblingen 277.
Postscheckkonto: Stuttgart 19180.
Auskünfte und Wirtschaftsberatungen aller Art, auch im Abonnement.

Erscheint werktäglich.

Bezugspreis monatlich RM. 1.40.

Bestellungen nehmen alle Postanstalten und Briefträger entgegen. — Bei unregelmäßiger oder verspäteter Lieferung wende man sich an das Zustellpostamt.

Jahrgang 58 | Samstag, 12. März 1938 | Nr. 71

Zeichenerklärung zur Wetterkarte:

○ wolkenlos	≡ Nebel	◎ Windstille
◔ heiter	⩵ Talnebel	Ostwind 1
◑ halbbedeckt	, Nieseln	Nordwest 3
◕ wolkig	• Regen	Südweststurm 8
● bedeckt	* Schneefall	^ Böenwetter
∞ Dunst	▽ Schauer	↯ Gewitter

Die Pfeile fliegen mit dem Wind. Die Anzahl der halben Querstriche bedeutet die Windstärke in der Beaufort-Skala. Links vom Stationskreis Temperatur in Graden Celsius, rechts (unterstrichen) Niederschlagsmenge der vergangenen Nacht in mm Höhe. Die Zahlen an den Linien gleichen, auf Meereshöhe reduzierten Luftdrucks (Isobaren) bedeuten den Druck in Millibar. 1 Millibar = 3/4 mm Queckfilbersäule.

▲▲▲ Kaltluftfront
▲▲▲ in Bodennähe mit Kaltluftcharakter
▲▲▲ vom Boden abgehobene Warmluftfront (Okklusion)
▲▲▲ Warmluftfront
▲▲▲ in Bodennähe mit Warmluftcharakter

Gebiete mit anhaltendem Niederschlag

Gebiete mit subtropischer Warmluft.

Gebiete mit arktischer Kaltluft.

Ausführliche Erläuterungen siehe besondere Beilagen!

Luftdruckverteilung auf dem Atlantischen Ozean.

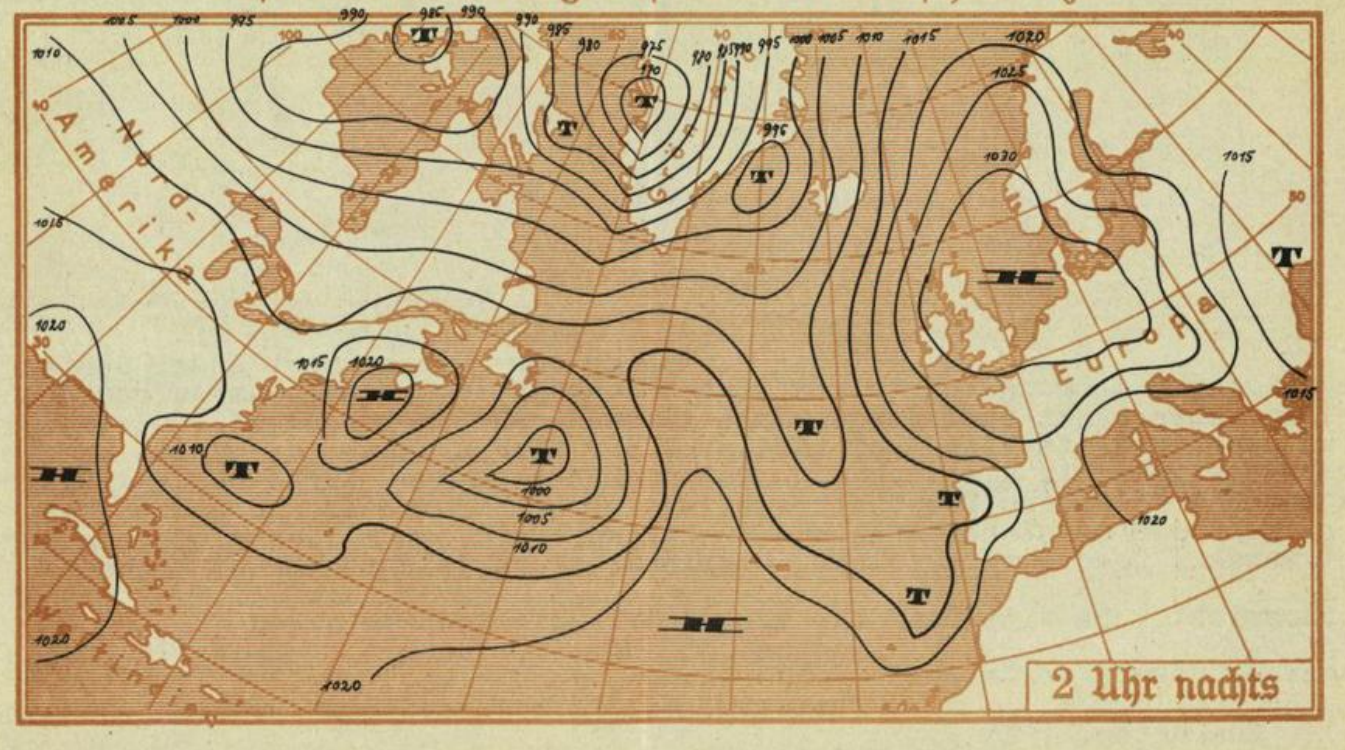

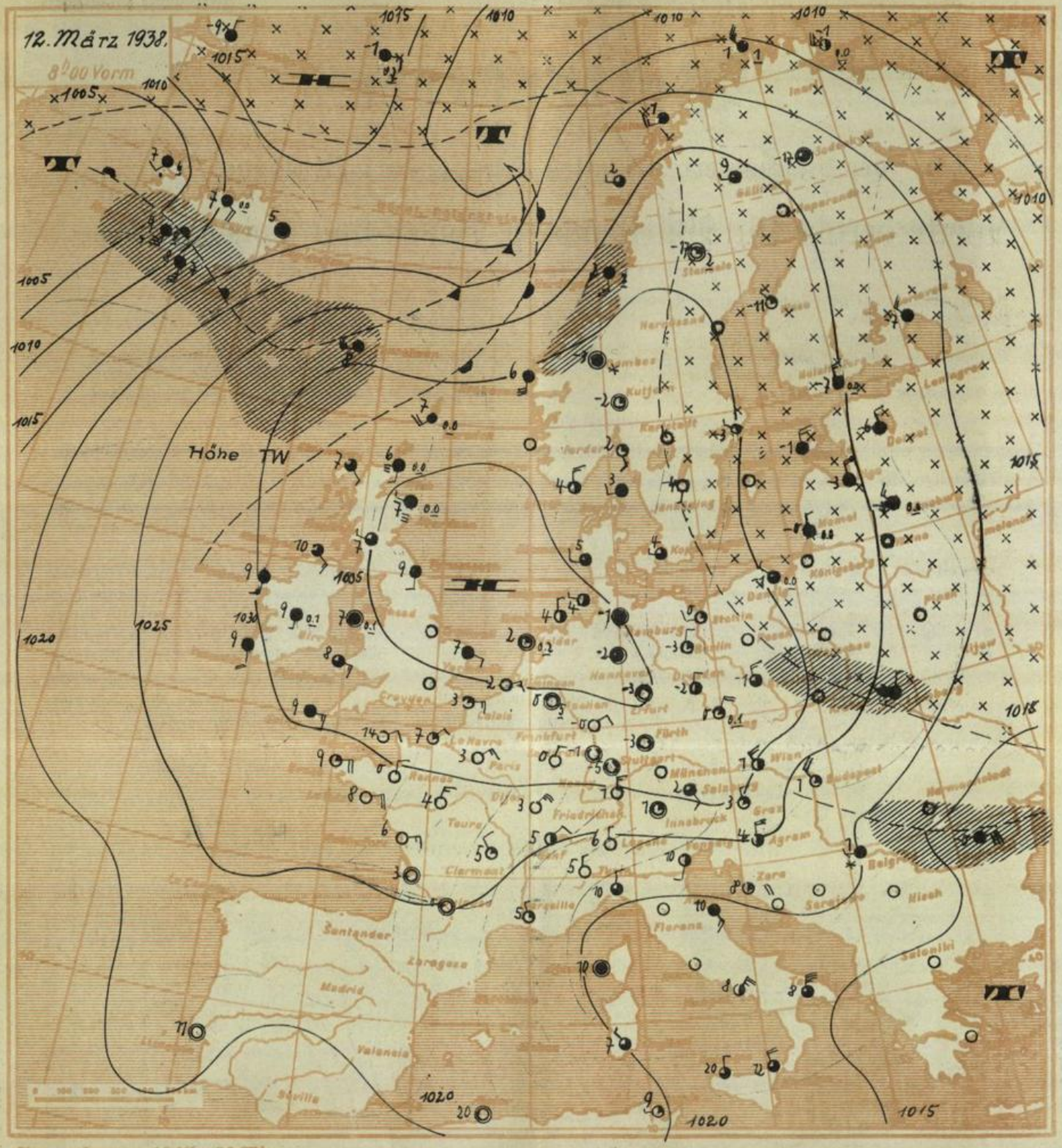

Ausgegeben um 10 Uhr 30 Min.:

Auf der Rückseite der gestern über unser Gebiet hinweggezogenen Störung führte kräftiger Druckanstieg erneut zum Aufbau des mit seinem Schwerpunkt über der Nordsee liegenden Hochdruckgebiets. Gleichzeitig sind nach Ostdeutschland bei nördöstlichen Winden kalte Luftmassen arktischen Ursprungs gelangt, die sich auch bei uns anfangs noch durch Abschwächung des tagsüber erfolgenden Temperaturanstiegs bemerkbar machen. Im ganzen kann mit Fortdauer der meist heiteren und trockenen, tagsüber milden Witterung gerechnet werden. Doch wird es nachts stellenweise zu leichtem Frost kommen.

Voraussichtliche Witterung für W.B. und H. bis Sonntag abend :
Winde um Ost. Heiter, trocken, vereinzelt Frühnebel. Tagsüber mässig ansteigende Temperaturen, nachts stellenweise leichter Frost.
Luftmasse : Kaltluft gemässigter Breiten, kontinentaler Charakter. (cG)

A

Ne.

Wetterkarte des Reichswetterdienstes, Ausgabeort Stuttgart

Wetterbericht vom Samstag, dem 12. März 19 38

Änderung des Luftdrucks
in den letzten 3 Stunden in ganzen Millibar

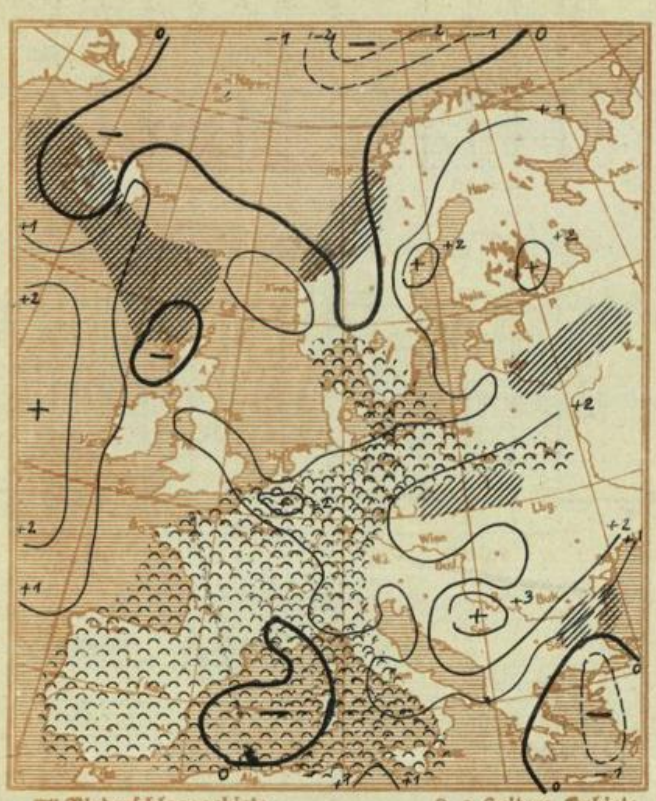

Luftdruckverteilung gestern 19 Uhr

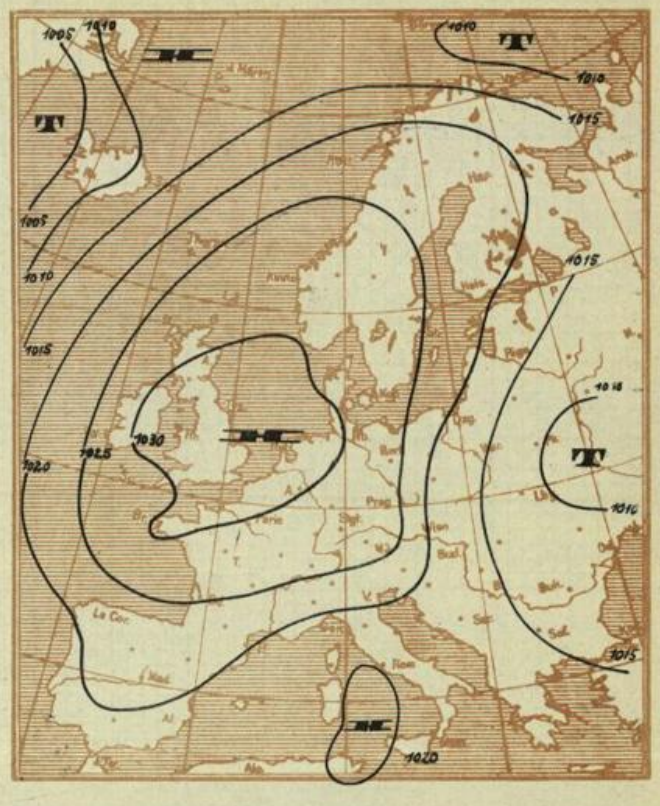

Meldungen von heute morgen 7³⁰ Uhr

	Höhe m über NN	Luftdruck mm	Windrichtung und Stärke	Witterung	Temperatur C° 7 Uhr	Temperatur C° höchste gestern	Temperatur C° tiefste h. nacht	Sonnenscheindauer in Std. gest.	Niederschlag mm	Schneehöhe cm	
Stuttgart *	270	776,6	still	heiter	+0,5	12,1	+0,1	5,0	–		
Hohenheim	402	737,8	N 1	heiter	-0,2	11,0	-1,0	4,8	–		
Heilbronn	176	759,1	SE 2	heiter	+0,6	13,3	-0,8		0,4		
Münsingen	720	708,8	E 2	heiter	-0,9	8,8	-3,5	5	2,6		
Ravensburg	462	731,6	NE 2	heiter	-0,9	9,0	-1,3	2,5	0,6		
Friedrichshafen *	400	774,8	N 3	heiter	+1,0	8,8	+0,6	2,7	–		
Wildbad Sommerbg.	733	770,7	SE 3	heiter	-0,7	8,3	-1,3	4,8	–		
Freudenstadt	667	713,7	E 1	heiter	-2,4	11,2	-3,0	4,8	0,7		
Dreifaltigkeitsbg.	980	–	E 5	wolkenl.	+1,0	7,4	-2,5				
Wertheim	147	–									
Königstuhl *	563	776,1	E 2	heiter	-0,2	8,5	-0,5	6,5	–		
Karlsruhe *	120	775,5	NE 2	wolkenl.	-1,6	14,6	-2,0	4,8	0,1		
Baden-Baden *	213	775,0	SE 1	heiter	+1,2	13,0	+0,8	2,7	1,6		
Bad Dürrheim	714	–	N 1	heiter	-2,8	10,5	-4,2	3,5	–		
St. Blasien	800	–	W 1	heiter	+0,9	9,1	-1,5	1,7	–	15	
Badenweiler *	420	773,0	E 1	heiter	+0,6	10,0	+0,6	ztw	0,1		
Freiburg i. Br. *	265	774,0	NNE 2	wolkenl	-1,6	13,5	-1,6		–		
Feldberg	1493	642,1	E 6	halbbed.	-6	2	-6,6	2,6	2,0	25	
Säntis	2500	565,1	NNE 6	wolkenl.	-9	-3	-11		2,0		
Zugspitze	2962	531,7	NE 4	wolkenl.	-15	-7	-15		5,5		

Der Barometerstand ist bei * auf Meereshöhe umgerechnet.

Temperatur und relative Feuchtigkeit in der freien Atmosphäre

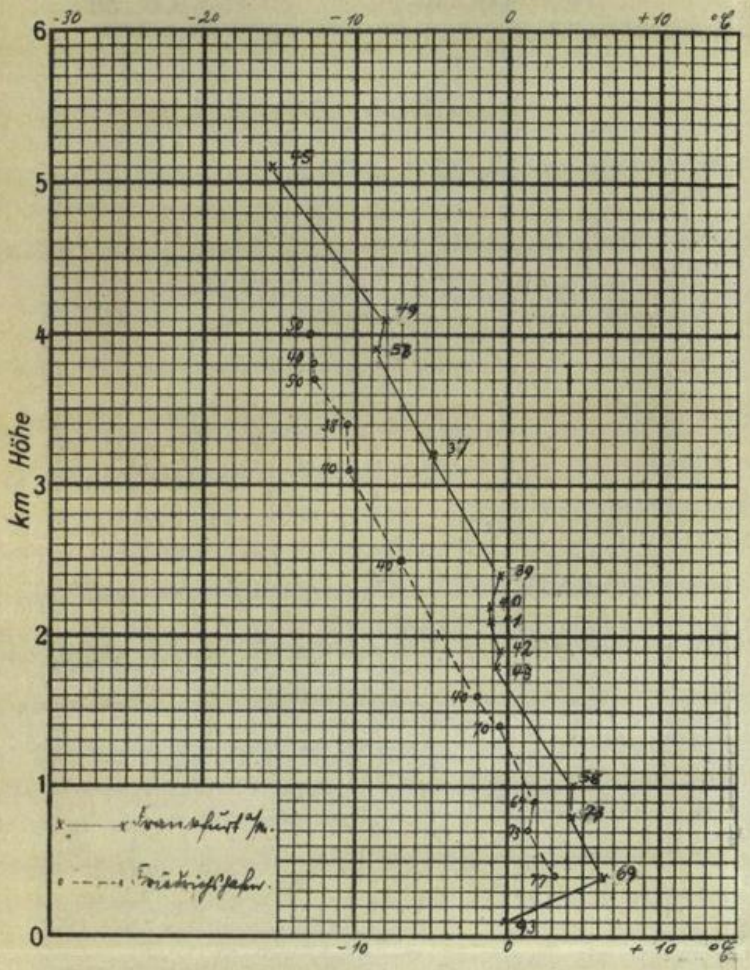

Höhenwindmessungen in km/h

	Böblingen	Friedrichshafen		Böblingen	Friedrichshafen
Zeit	08. 00	06. 00	3000 m	NE 55	NE 70
Boden	Still	NE 15	3500 m	-	-
500 m	ESE 15	-	4000 m	-	-
1000 m	E 25	E 40	4500 m	-	-
1500 m	ENE 30	-	5000 m	-	E 90
2000 m	ENE 30	NE 30	5500 m	-	-
2500 m	NE 55	-	6000 m	-	-

Auf- und Untergang von Sonne und Mond (MEZ.)

am 13. März 1931 in Stuttgart:

S.A.:	6 h 43	M.A.:	15 h 29
S.U.:	18 h 25	M.U.:	4 h 54

Luftdruckverlauf in Böblingen (436 m über NN)



Temperaturverlauf in Böblingen

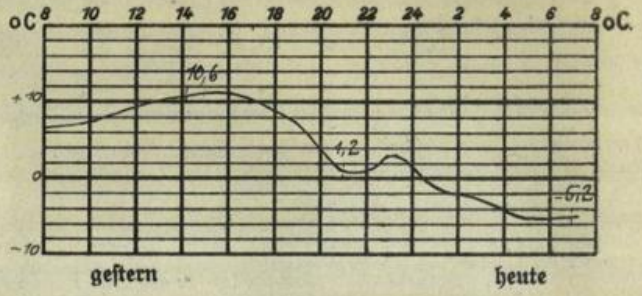

Temperaturtagesmittel gestern in:

	Stuttgart	Böblingen	Karlsruhe
Tagesmittel	8, 3	4, 9	8, 6
langjähr. Mittel	4, 7	-	5, 0
Abweichung	+ 3, 6	-	+ 3, 6

Rheinwasserstände in cm:

	Heute 8 Uhr	Änderg seit gestern
Waldshut	226	+ 6
Rheinfelden	206	- 2
Breisach	105	+ 7
Kehl	229	- 1
Maxau	379	+ 1
Mannheim	281	+ 1
Caub	193	- 3

13. März 1938

Verlagsort Böblingen

Wetterkarte

des Reichswetterdienstes, Ausgabeort Stuttgart

Wetterbericht für Württemberg, Baden und Hohenzollern

Verlag: Wetterwarte der Flughafenleitung Stuttgart-Böblingen, Flughafen.
Fernsprecher: Stuttgart 91060, Böblingen 277.
Postscheckkonto: Stuttgart 19180.
Auskünfte und Wirtschaftsberatungen aller Art, auch im Abonnement.

Erscheint werktäglich.

Bezugspreis monatlich RM. 1.40.

Bestellungen nehmen alle Postanstalten und Briefträger entgegen. — Bei unregelmäßiger oder verspäteter Lieferung wende man sich an das Zustellpostamt.

Jahrgang 58 | Sonntag, 13. März 1938. | Nr. 72

Zeichenerklärung zur Wetterkarte:

wolkenlos, heiter, halbbedeckt, wolkig, bedeckt, Dunst
Nebel, Talnebel, Nieseln, Regen, Schneefall, Schauer
Windstille, Ostwind 1, Nordwest 3, Südweststurm 8, Böenwetter, Gewitter

Die Pfeile fliegen mit dem Wind. Die Anzahl der halben Querstriche bedeutet die Windstärke in der Beaufort-Skala. Links vom Stationskreis Temperatur in Graden Celsius, rechts (unterstrichen) Niederschlagsmenge der vergangenen Nacht in mm Höhe. Die Zahlen an den Linien gleichen, auf Meereshöhe reduzierten Luftdrucks (Isobaren) bedeuten den Druck in Millibar. 1 Millibar = 3/4 mm Quecksilbersäule.

Kaltluftfront
in Bodennähe mit Kaltluftcharakter
vom Boden abgehobene Warmluftfront (Okklusion)
Warmluftfront
in Bodennähe mit Warmluftcharakter
Gebiete mit anhaltendem Niederschlag
Gebiete mit subtropischer Warmluft.
Gebiete mit arktischer Kaltluft.

Ausführliche Erläuterungen siehe besondere Beilagen!

Luftdruckverteilung auf dem Atlantischen Ozean.



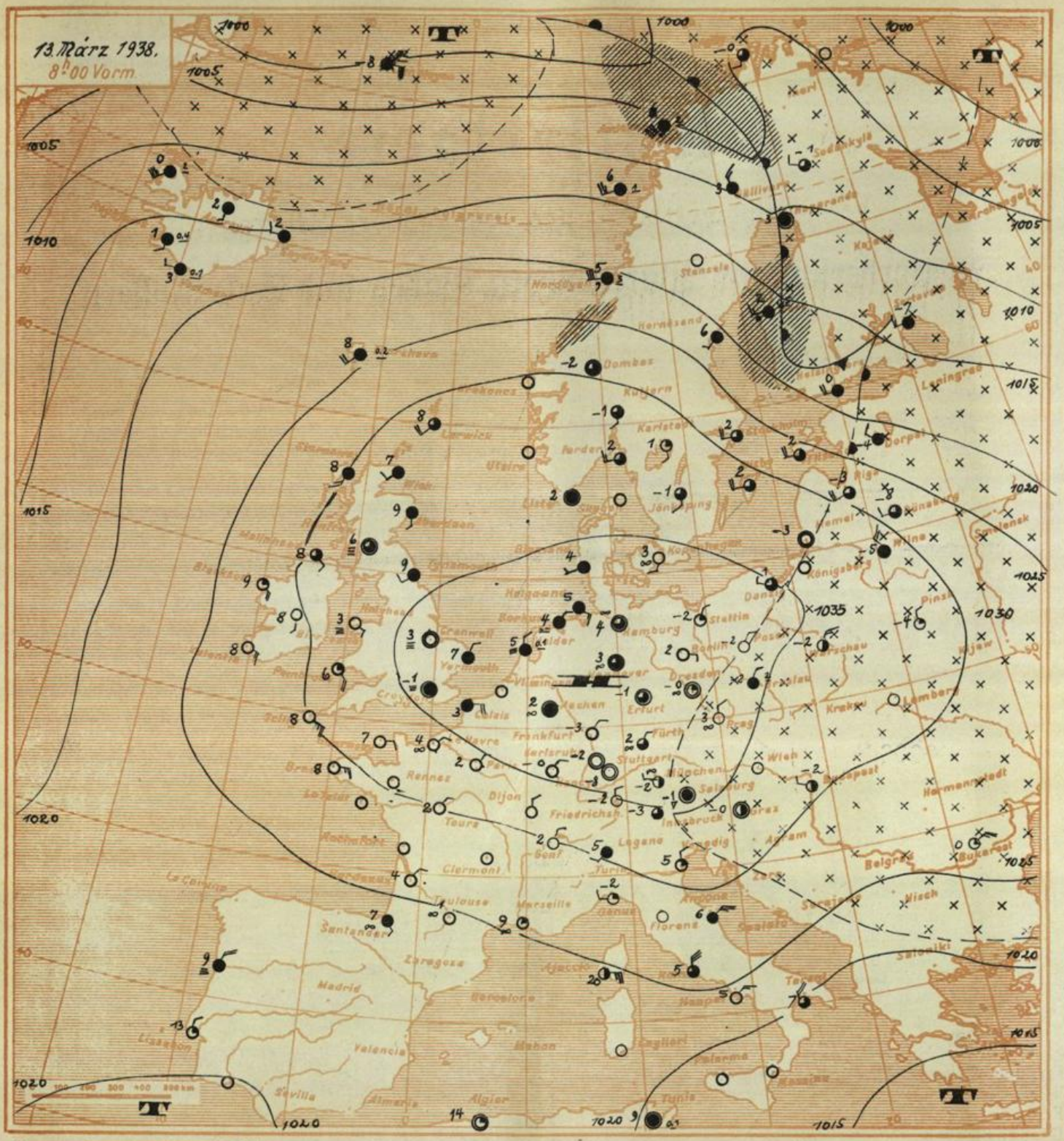

Ausgegeben um 10 Uhr 30 Min.:

Das europäische Hochdruckgebiet hat sich weiter gekräftigt und liegt mit seinem Kern über Deutschland. Eine Störung über Skandinavien wandert südostwärts und wird sich später im Osten durch eine Wetterverschlechterung bemerkbar machen. In unserem Gebiet bleibt jedoch infolge der anhaltenden absinkenden Luftbewegung das heitere Hochdruckwetter erhalten.

Voraussichtliche Witterung für W.B. und H. bis Montag abend :
Bei Winden um Ost heiter und trocken. Temperaturen tagsüber etwas ansteigend, nachts leichter Frost.
Luftmasse : Bodenstörungsschicht, darüber stark absinkende Luftmassen. (G_AKf, oberhalb 4000 m Übergang zu GTWf)

Ln.

Wetterkarte des Reichswetterdienstes, Ausgabeort Stuttgart

Wetterbericht vom Sonntag, dem 13. März 1938

Änderung des Luftdrucks
in den letzten 3 Stunden in ganzen Millibar

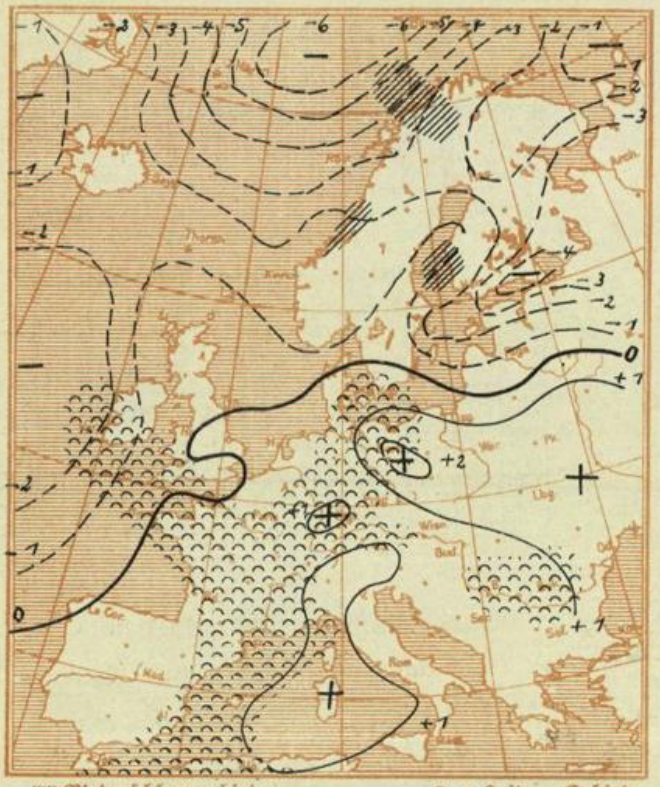

//// Niederschlagsgebiete

Heitere Gebiete

Luftdruckverteilung gestern 19 Uhr

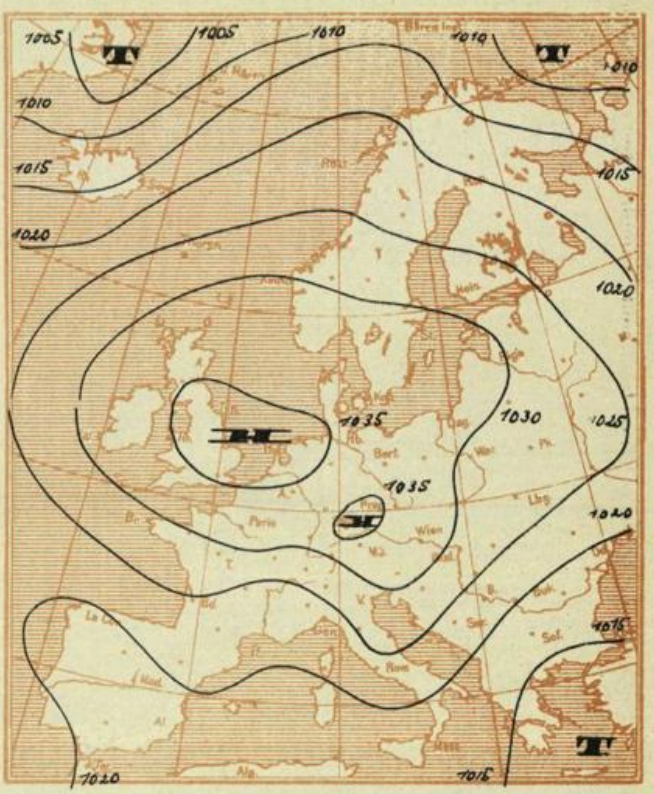

Meldungen von heute morgen 7³⁰ Uhr

	Höhe m über NN	Luftdruck mm	Windrichtung und Stärke	Witterung	Temperatur C° 7 Uhr	Temperatur C° höchste gestern	Temperatur C° tiefste h. nacht	Sonnenscheindauer in Std. gest.	Niederschlag mm	Schneehöhe cm	
Stuttgart *	270	776,3	E 1	heiter	+0,7	10,0	-1,6	9,5	-		
Hohenheim	402	738,3	still	"	-3,0	8,5	-3,4	9,9	-		
Heilbronn	176	759,9	SW 1	wolkenl.	-2,7	10,0	-3,0	-	-		
Münsingen	720	709,3	still	"	-5,4	6,3	-7,6	11	-		
Ravensburg	462	762,9	NE 3	"	-2,0	7,9	-3,7	10,9	-		
Friedrichshafen *	400	776,7	ENE 2	heiter	-1,5	7,5	-2,0	10,8	-		
Wildbad Sommerbg.	733	708,4	SE 2	wolkenl.	-0,2	8,4	-1,6	10,8	-		
Freudenstadt	667	714,4	E 1	heiter	-4,5	11,0	-4,6	1,3	-		
Dreifaltigkeitsbg.	980	685,0	NE 3	wolkenl.	-3,2	3,4	-3,3		-		
Wertheim	147										
Königstuhl *	563	776,7	SE 1	heiter	-1,2	8,5	-2,0	10,8	-		
Karlsruhe *	120	776,1	NE 3	wolkenl.	-3,0	11,6	-3,8	10,6	-		
Baden-Baden *	213	776,4	SE 1	heiter	-2,0	11,9	-2,6	10,1	-		
Bad Dürrheim	714	-	N 1	"	-3,8	7,6	-6,0	10,2	-		
St. Blasien	800	-	E 2	wolkenl.	-1,1	6,7	-2,8	2,4	-		
Badenweiler *	420	774,5	NE 2	"	-0,2	11,8	-0,5	anh	-		
Freiburg i. Br. *	265	755,0	NNE 2	"	-2,4	12,5	-2,5		-		
Feldberg	1493	642,3	E 6	"	-6,7	-0,6	-7,5	9,2	-		
Säntis	2500	564,6	NE 5	"	-11		-13		-		
Zugspitze	2962	530,9	E 5	heiter	-18	-15	-19		-		

Der Barometerstand ist bei * auf Meereshöhe umgerechnet.

Temperatur und relative Feuchtigkeit in der freien Atmosphäre

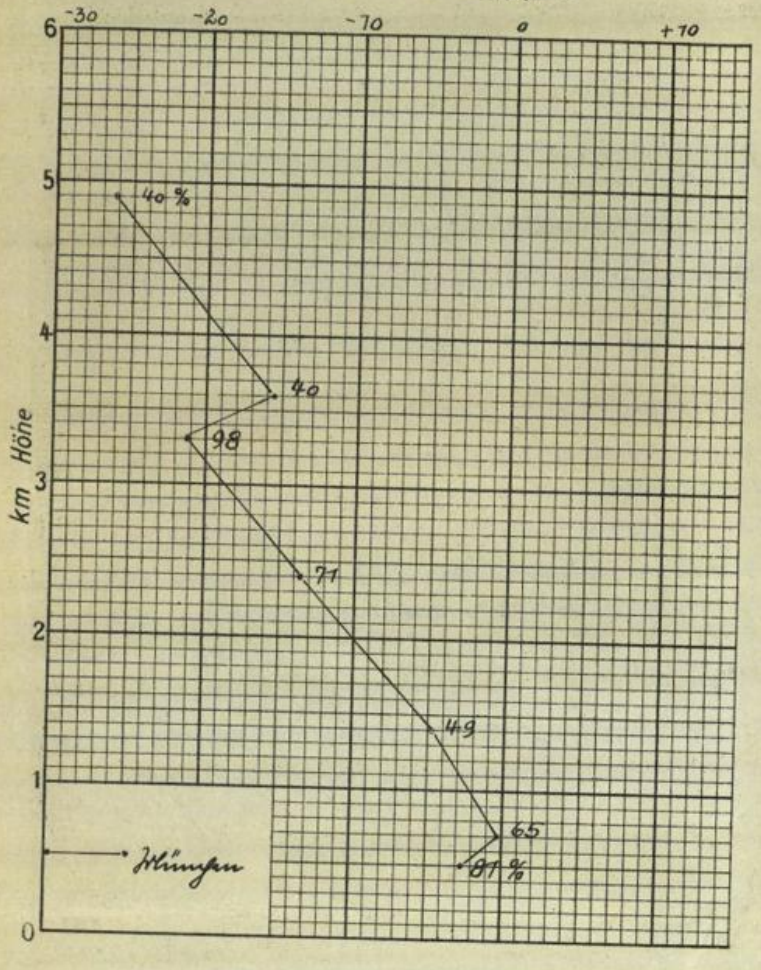

Auf- und Untergang von Sonne und Mond (MEZ.)

am Montag 14. März 1938. in Stuttgart:

S.A.: 06,h41	M.A.: 16,h45
S.U.: 18,h26	M.U.: 05h23

Luftdruckverlauf in Böblingen (436 m über NN)



Temperaturverlauf in Böblingen

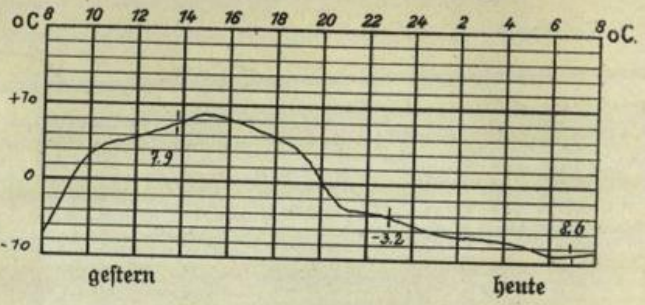

Temperaturtagesmittel gestern in:

	Stuttgart	Böblingen	Karlsruhe
Tagesmittel	5.0	−1.4	3.9
langjähr. Mittel	4.8	.	5.2
Abweichung	+0.2	.	−1.3

Höhenwindmessungen in km/h

Zeit	Böblingen 09.00	Friedrichshafen .		Böblingen .	Friedrichshafen .
Boden	.	.	3000 m	.	.
500 m	.	.	3500 m	.	.
1000 m	ESE 20	.	4000 m	.	.
1500 m	E 40	.	4500 m	.	.
2000 m	E 45	.	5000 m	.	.
2500 m	.	.	5500 m	.	.
			6000 m	.	.

Rheinwasserstände in cm:

	Heute 8 Uhr	Ändrg seit gestern
Waldshut	226	+ - 0
Rheinfelden	210	+ 4
Breisach	101	- 4
Kehl	228	- 1
Maxau	374	- 5
Mannheim	189	- 2
Caub	189	- 4

14. März 1938

Verlagsort Böblingen

Wetterkarte

des Reichswetterdienstes, Ausgabeort Stuttgart

Wetterbericht für Württemberg, Baden und Hohenzollern

Verlag: Wetterwarte der Flughafenleitung Stuttgart-Böblingen, Flughafen.
Fernsprecher: Stuttgart 91060, Böblingen 277.
Postscheckkonto: Stuttgart 19180.
Auskünfte und Wirtschaftsberatungen aller Art, auch im Abonnement.

Erscheint werktäglich.

Bezugspreis monatlich RM. 1.40.

Bestellungen nehmen alle Postanstalten und Briefträger entgegen. — Bei unregelmäßiger oder verspäteter Lieferung wende man sich an das Zustellpostamt.

Jahrgang 58 | Montag, 14. März 1938. | Nr. 73

Zeichenerklärung zur Wetterkarte:

○ wolkenlos
◔ heiter
◑ halbbedeckt
◕ wolkig
● bedeckt
∞ Dunst
≡ Nebel
= Talnebel
, Nieseln
• Regen
* Schneefall
▽ Schauer
◎ Windstille
Ostwind 1
Nordwest 3
Südweststurm 8
Böenwetter
Gewitter

Die Pfeile fliegen mit dem Wind. Die Anzahl der halben Querstriche bedeutet die Windstärke in der Beaufort-Skala. Links vom Stationskreis Temperatur in Graden Celsius, rechts (unterstrichen) Niederschlagsmenge der vergangenen Nacht in mm Höhe. Die Zahlen an den Linien gleichen, auf Meereshöhe reduzierten Luftdrucks (Isobaren) bedeuten den Druck in Millibar. 1 Millibar = 3/4 mm Queckfilbersäule.

Kaltluftfront
Warmluftfront
in Bodennähe mit Kaltluftcharakter
vom Boden abgehobene Warmluftfront (Okklusion)
in Bodennähe mit Warmluftcharakter
Gebiete mit anhaltendem Niederschlag
Gebiete mit subtropischer Warmluft.
Gebiete mit arktischer Kaltluft.

Ausführliche Erläuterungen siehe besondere Beilagen!

Luftdruckverteilung auf dem Atlantischen Ozean.

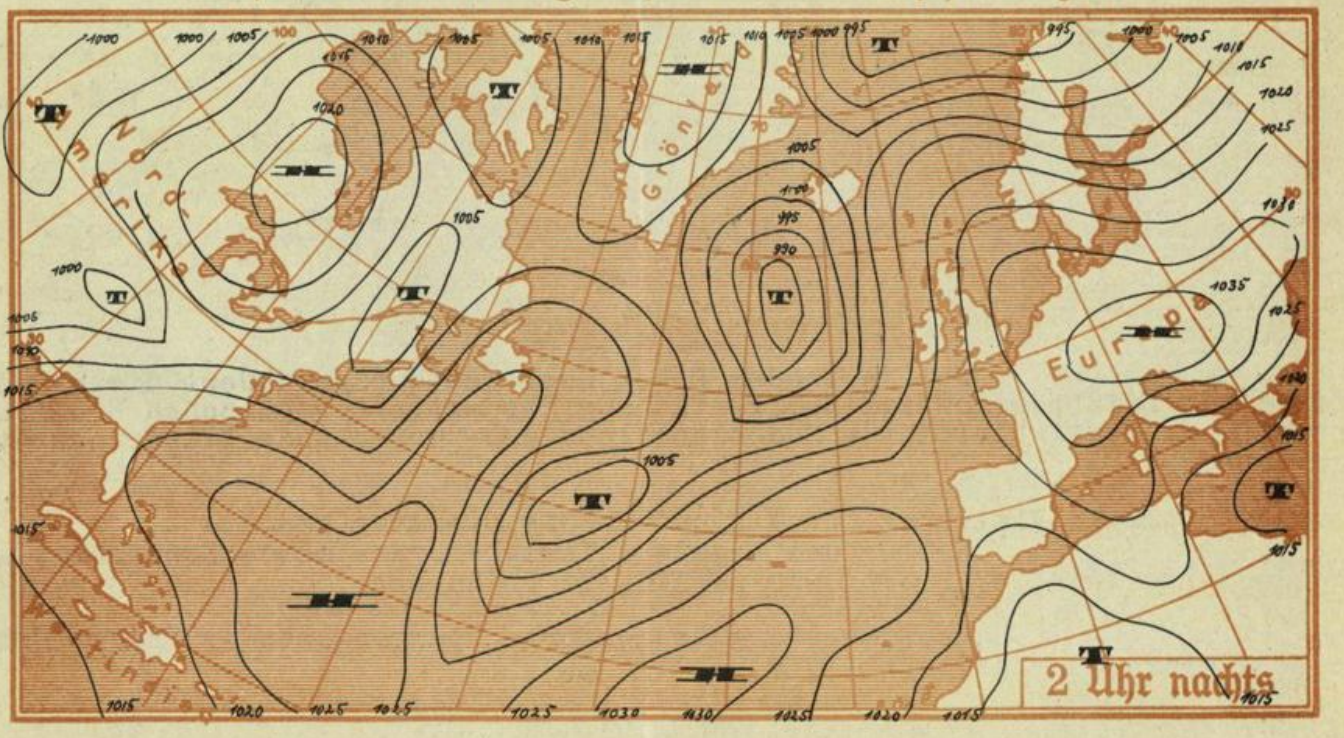

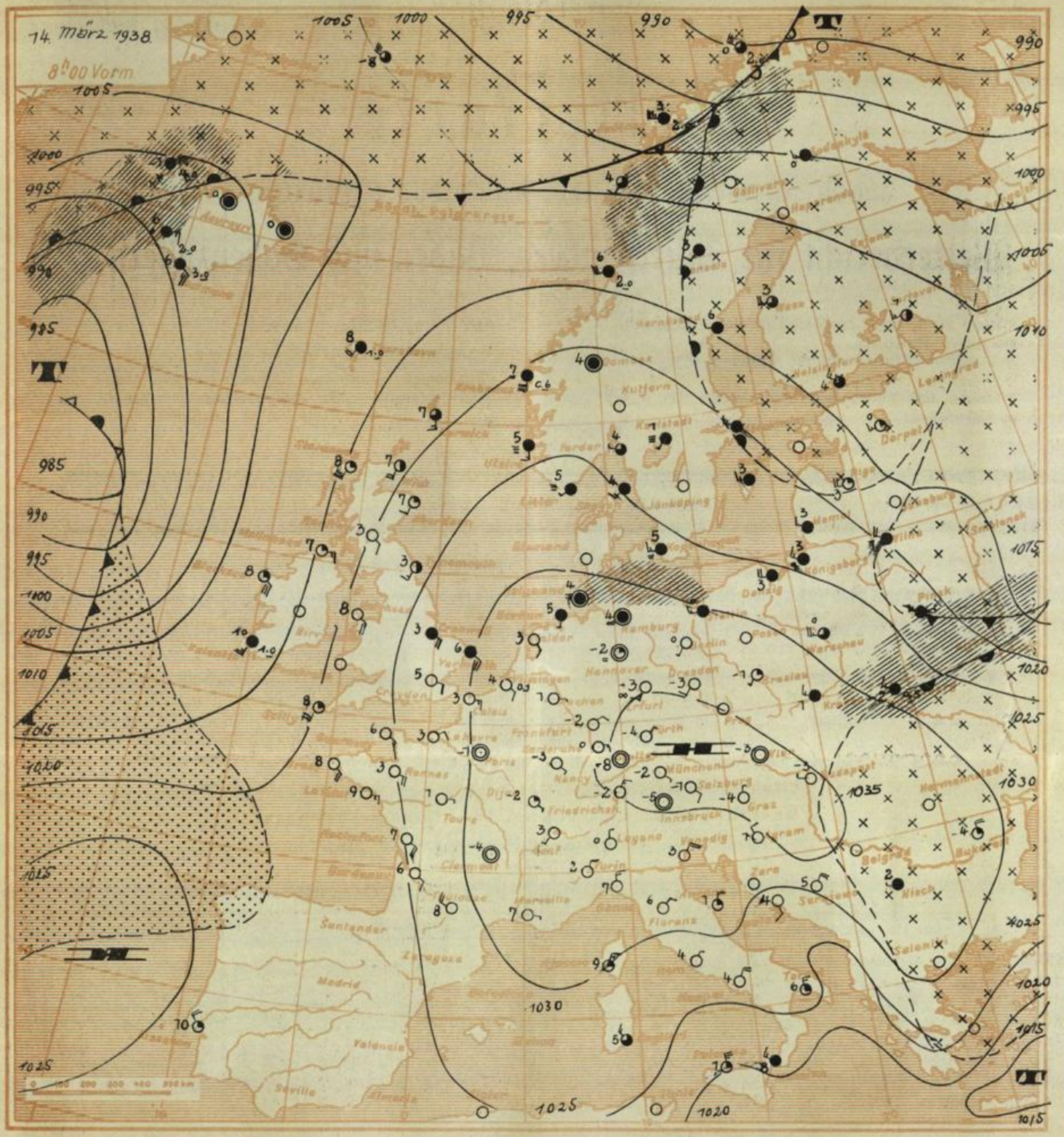

Ausgegeben um 10 Uhr 30 Min.:

Bei fallendem Druck über Westeuropa dauert die kräftig absinkende Luftbewegung auf dem Westabhang des mitteleuropäischen Hochdruckgebiets an. Damit bleibt für Süddeutschland der herrschende Witterungscharakter erhalten.

Voraussichtliche Witterung für W.B.und H. bis Dienstag abend :
Heiter und trocken. Tagsüber zunehmende Erwärmung, nachts stellenweise leichter Frost. Nur vereinzelt Frühnebel.

Luftmasse : Bodengestörte Übergangsmasse, in der Höhe stark absinkende Warmluft (G F)
T

le

Wetterkarte des Reichswetterdienstes, Ausgabeort Stuttgart

Wetterbericht vom Montag, dem 14. März 1938

Änderung des Luftdrucks
in den letzten 3 Stunden in ganzen Millibar

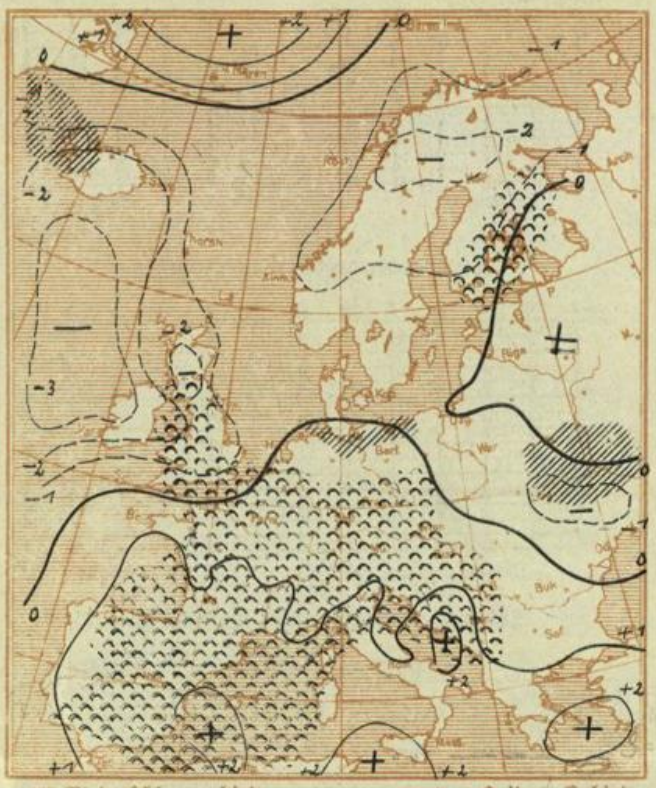

//// Niederschlagsgebiete Heitere Gebiete

Luftdruckverteilung gestern 19 Uhr

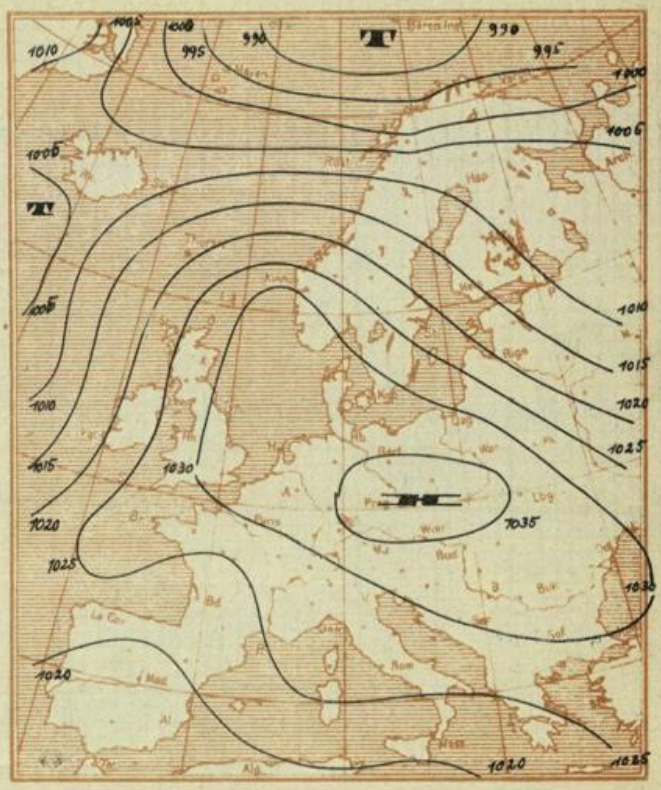

Meldungen von heute morgen 7³⁰ Uhr

	Höhe m über NN	Luftdruck mm	Windrichtung und Stärke	Witterung	Temperatur C° 7 Uhr	Temperatur C° höchste gestern	Temperatur C° tiefste h. nacht	Sonnenscheindauer in Std. gest.	Niederschlag mm	Schneehöhe cm	
Stuttgart *	270	775,8	E 1	wolkenl.	-1,9	10,4	-2,2	10,1	–		
Hohenheim	402	737,5	still	heiter	-1,6	9,0	-3,6	9,7	–		
Heilbronn	176	758,7	still	wolkenl.	-0,9	10,3	-3,0		–		
Münsingen	720	708,8	E 2	"	-1,3	5,7	-2,8	11	–		
Ravensburg	462	731,9	NE 3	"	-3,8	8,0	-4,0	10,5	–		
Friedrichshafen *	400	775,8	ENE 3	heiter	-1,7	8,9	-2,4	10,8	–		
Wildbad Sommerbg.	733	707,4	S 2	wolkenl.	-0,7	8,0	-1,7	7,7	–		
Freudenstadt	667	713,6	NW 1	"	-4,4	7,5	-5,3	9,7	–		
Dreifaltigkeitsbg.	980	685,1	E 4	"	-1,0	2,2	-3,0		–		
Wertheim	147										
Königstuhl *	563	775,6	SE 4	wolkenl.	0,0	8,4	-1,0	10,7	–		
Karlsruhe *	120	774,7	NE 4	"	-0,4	12,0	-1,9	10,7	–		
Baden-Baden *	213	775,0	SW 1	heiter	-2,8	12,4	-3,2	10,3	–		
Bad Dürrheim	714	–	NE 1	"	-3,0	6,4	-5,5	10,7	–		
St. Blasien	800	–	W 1	wolkenl.	-6,0	5,7	-6,1	9,4	–		
Badenweiler *	420	774,0	NE 1	"	-1,2	5,2	-1,4	anh.	–		
Freiburg i. Br. *	265	774,5	NNW 1	"	-2,0	12,0	-3,5		–		
Feldberg	1493	642,8	E 5	"	+1	-0,6	-6,7	10,9	–		
Säntis	2500	567,1	ENE 3	"	-4		-8		–		
Zugspitze	2962	533,8	E 4	"	-10		-19		–		

Der Barometerstand ist bei * auf Meereshöhe umgerechnet.

Temperatur und relative Feuchtigkeit in der freien Atmosphäre

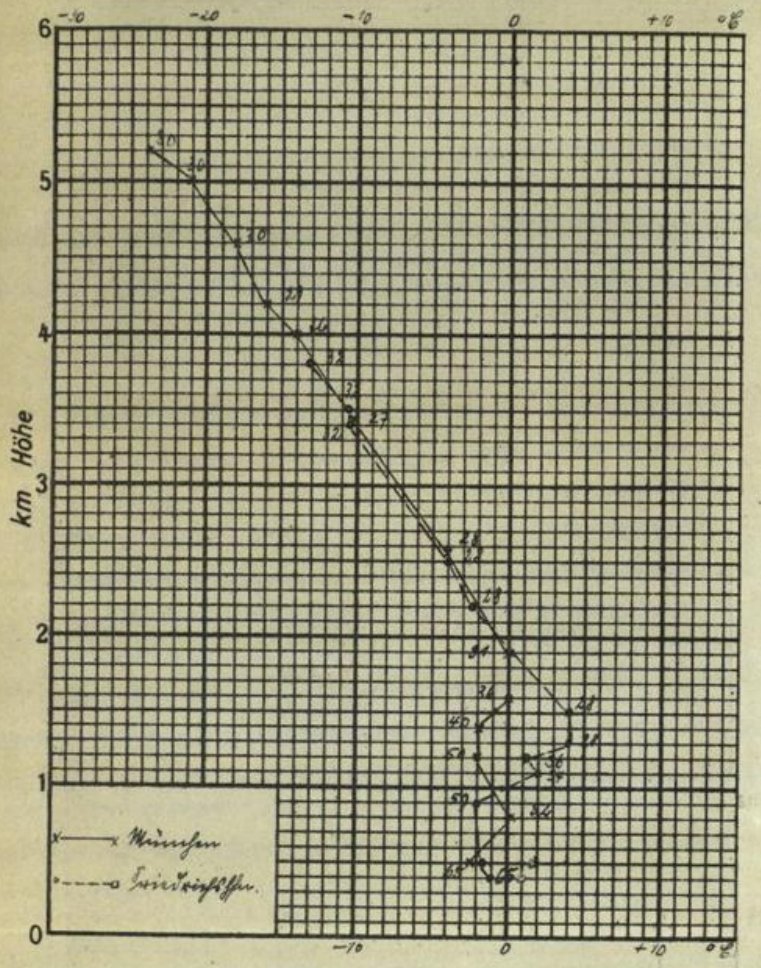

Auf- und Untergang von Sonne und Mond (MEZ.)

am 15. März 1951 in Stuttgart:

S.A.:	6 h 39	M.A.:	18 h 00
S.U.:	18 h 28	M.U.:	5 h 40

Luftdruckverlauf in Böblingen (436 m über NN)

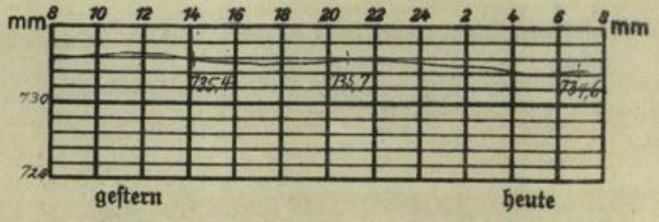

Temperaturverlauf in Böblingen

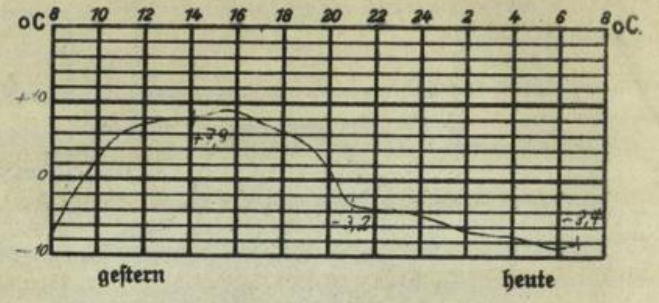

Temperaturtagesmittel gestern in:

	Stuttgart	Böblingen	Karlsruhe
Tagesmittel	+ 4,2	− 1,4	+ 3,6
langjähr. Mittel	+ 5,0	-	+ 4,6
Abweichung	- 0,8	-	− 1,0

Höhenwindmessungen in km/h

	Böblingen	Friedrichshafen		Böblingen	Friedrichshafen
Zeit	08.00	07.00	3000 m	E 20	E 70
Boden	still	NE 15	3500 m	-	-
500 m	-	-	4000 m	ENE 30	-
1000 m	SE 30	SE 20	4500 m	-	-
1500 m	-	-	5000 m	-	ENE 50
2000 m	ESE 20	ESE 35	5500 m	-	-
2500 m	-	-	6000 m	-	-

Rheinwasserstände in cm:

	Heute 8 Uhr	Änderg seit gestern
Waldshut	214	− 12
Rheinfelden	203	− 7
Breisach	95	− 6
Kehl	220	− 8
Maxau	372	− 2
Mannheim	375	− 4
Caub	189	+− 0

15. März 1938
Verlagsort Böblingen

Wetterkarte

des Reichswetterdienstes, Ausgabeort Stuttgart

Wetterbericht für Württemberg, Baden und Hohenzollern

Verlag: Wetterwarte der Flughafenleitung Stuttgart-Böblingen, Flughafen.
Fernsprecher: Stuttgart 91060, Böblingen 277.
Postscheckkonto: Stuttgart 19180.
Auskünfte und Wirtschaftsberatungen aller Art, auch im Abonnement.

Erscheint werktäglich.

Bezugspreis monatlich RM. 1.40.

Bestellungen nehmen alle Postanstalten und Briefträger entgegen. — Bei unregelmäßiger oder verspäteter Lieferung wende man sich an das Zustellpostamt.

Jahrgang 58 | Dienstag, 15. März 1938. | Nr. 74

Zeichenerklärung zur Wetterkarte:

○ wolkenlos	≡ Nebel	◎ Windstille	Die Pfeile fliegen mit dem Wind. Die Anzahl der halben Querstriche bedeutet die Windstärke in der Beaufort-Skala. Links vom Stationskreis Temperatur in Graden Celsius, rechts (unterstrichen) Niederschlagsmenge der vergangenen Nacht in mm Höhe. Die Zahlen an den Linien gleichen, auf Meereshöhe reduzierten Luftdrucks (Isobaren) bedeuten den Druck in Millibar. 1 Millibar = 3/4 mm Queckfilbersäule.
◔ heiter	⩵ Talnebel	Ostwind 1
◑ halbbedeckt	, Nieseln	Nordwest 3
◕ wolkig	• Regen	Südweststurm 8
● bedeckt	* Schneefall	^ Böenwetter
∞ Dunst	▽ Schauer	Gewitter

Kaltluftfront — in Bodennähe mit Kaltluftcharakter
vom Boden abgehobene Warmluftfront (Okklusion)
Warmluftfront — in Bodennähe mit Warmluftcharakter

Gebiete mit anhaltendem Niederschlag

Gebiete mit subtropischer Warmluft.

Gebiete mit arktischer Kaltluft.

Ausführliche Erläuterungen siehe besondere Beilagen!

Luftdruckverteilung auf dem Atlantischen Ozean.

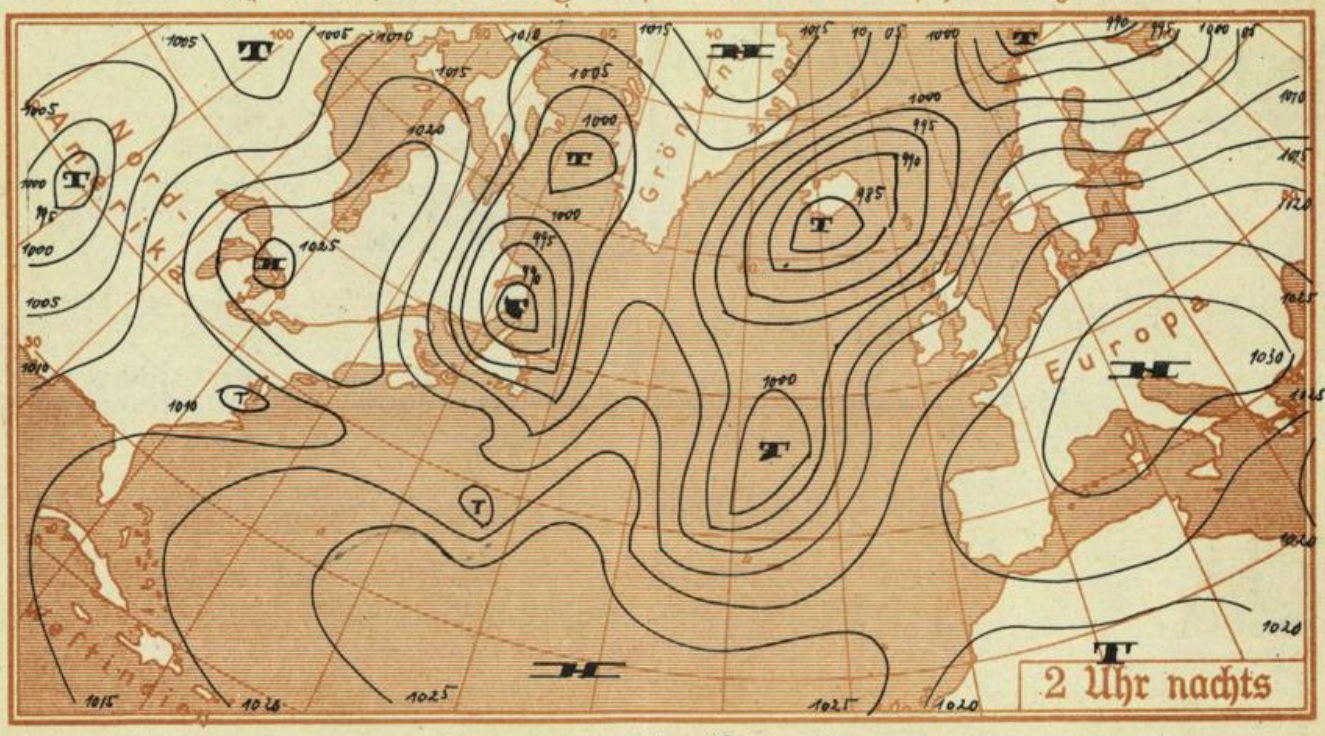

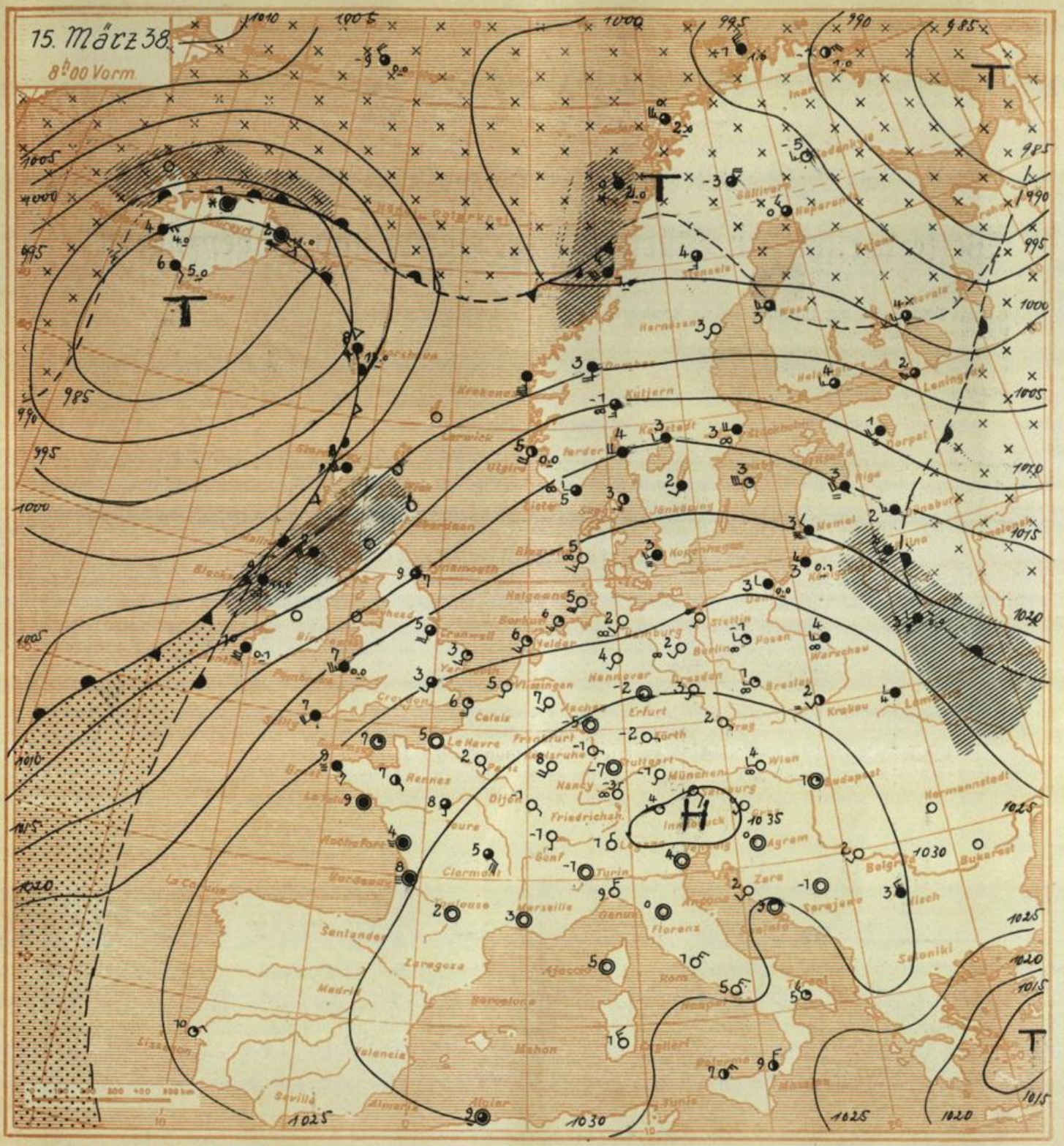

Ausgegeben um 10 Uhr 30 Min.

Der hohe Druck liegt unverändert über dem Alpengebiet. Die Störungen, die vom Ozean über England nordostwärts ziehen, können daher unser Gebiet vorerst nicht wesentlich beeinflussen.

Voraussichtliche Witterung für W.B. und H. bis Mittwoch abend :
Heiter und trocken. Bei schwachen Winden aus SW tagsüber warm, nachts leichter Frost.

Luftmasse : Bodengestörte Übergangsschicht(G_{Ae}), in der Höhe Warmluft in absinkender Bewegung(G_{Tf}).

Le.

Wetterkarte des Reichswetterdienstes, Ausgabeort Stuttgart

Wetterbericht vom Dienstag, dem 15. März 1938.

Änderung des Luftdrucks
in den letzten 3 Stunden in ganzen Millibar

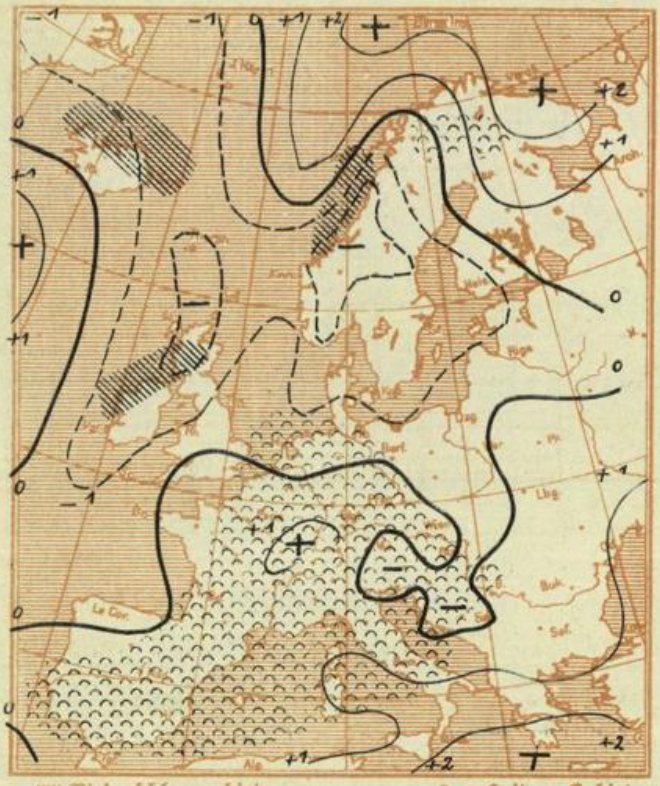

//// Niederschlagsgebiete ∩∩∩ Heitere Gebiete

Luftdruckverteilung gestern 19 Uhr

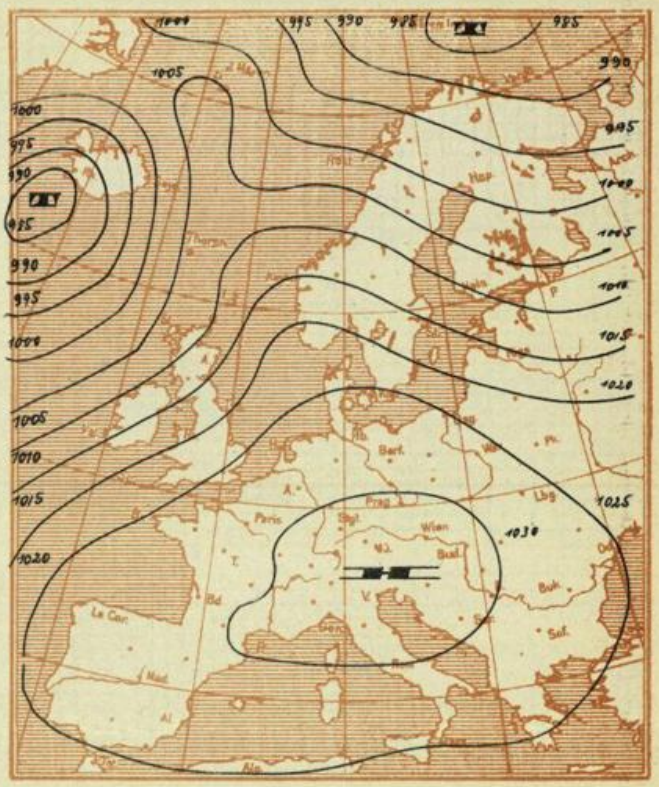

Meldungen von heute morgen 7³⁰ Uhr

	Höhe m über NN	Luftdruck mm	Windrichtung und Stärke	Witterung	Temperatur C° 7 Uhr	Temperatur C° höchste gestern	Temperatur C° tiefste h. nacht	Sonnenscheindauer in Std. gest.	Niederschlag mm	Schneehöhe cm	
Stuttgart *	270	775,0	S 1	heiter	-0,5	14,5	-1,4	10,2	-		
Hohenheim	402	736,6	still	"	-3,9	14,2	-4,4	10,0	-		
Heilbronn	176	757,3	still	wolkenl.	-3,0	14,4	-3,5		-		
Münsingen	720	708,4	still	"	-4,5	11,0	-7,8	12	-		
Ravensburg	462	732,7	E 2	"	-4,5	11,0	-4,7	11,2	-		
Friedrichshafen *	400	776,9	NE 1	heiter	-3,4	7,6	-4,2	11,0	-		
Wildbad Sommerbg.	733	707,1	S 2	wolkenl.	+5,3	13,4	+1,5	10,9	-		
Freudenstadt	667	713,4	still	heiter	-2,8	12,0	-3,6	10,0	-		
Dreifaltigkeitsbg.	980	686,1	NW 1	wolkenl.	+3,7	8,6	+2,0		-		
Wertheim	147										
Königstuhl *	563	773,7	S 2	wolkenl.	+2,6	11,0	-1,0	10,7	-		
Karlsruhe *	120	773,9	E 1	"	-3,6	14,0	-3,9	10,8	-		
Baden-Baden *	213	773,9	SW 1	heiter	-0,3	13,2	-1,7	10,3	-		
Bad Dürrheim	714	-	E 1	"	-2,8	11,0	-6,8	10,7	-		
St. Blasien	800	-	Wb 1	wolkenl.	-6,7	10,2	-7,1	9,4	-		
Badenweiler *	420	773,6	E 1	"	+7,8	10,4	+4,0	anh.	-		
Freiburg i. Br. *	265	774,2	still	"	+1,0	14,0	-1,5		-		
Feldberg	1493	644,5	WNW 4	"	+0,3	5,0	-0,6	11,2	-	20	
Säntis	2500	568,5	WSW 7	"	-5	-3	-6		-		
Zugspitze	2962	536,3	NNW 3	"	-7	-7	-7		-		

Der Barometerstand ist bei * auf Meereshöhe umgerechnet.

Temperatur und relative Feuchtigkeit in der freien Atmosphäre

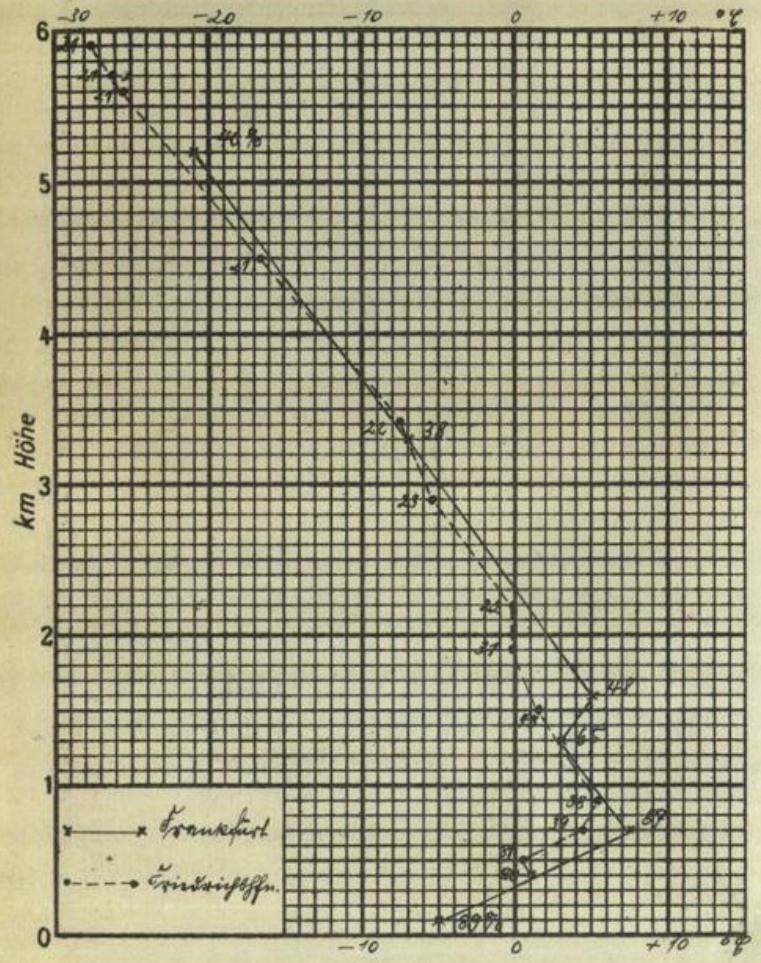

Auf- und Untergang von Sonne und Mond (MEZ.)

am 16. März 1938 in Stuttgart:

S.A.:	6 h 37	M.A.:	19 h 13
S.U.:	18 h 29	M.U.:	6 h 14

Luftdruckverlauf in Böblingen (436 m über NN)



Temperaturverlauf in Böblingen

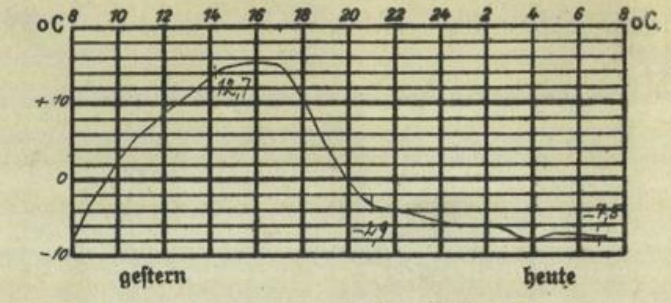

Temperaturtagesmittel gestern in:

	Stuttgart	Böblingen	Karlsruhe
Tagesmittel	+ 5,2	− 0,4	+ 3,6
langjähr. Mittel	+ 5,1	-	+ 5,0
Abweichung	+ 0,1	-	− 1,4

Höhenwindmessungen in km/h

Zeit	Böblingen 08.00	Friedrichshafen 06.00	Böblingen	Friedrichshafen
Boden	still	NE 5	3000 m	NE 20	ENE 5
500 m	E 10	-	3500 m	NNE 20	-
1000 m	SE 10	SW 20	4000 m	ENE 15	-
1500 m	E 20	-	4500 m	-	-
2000 m	ENE 30	N 20	5000 m	SE 15	-
2500 m	N 30	-	5500 m	-	-
			6000 m	E 25	-
			7000 m	E 20	-
			8000 m	ESE 15	-
			8500 m	SE 15	-

Rheinwasserstände in cm:

	Heute 8 Uhr	Ändrg seit gestern
Waldshut	210	− 4
Rheinfelden	198	− 5
Breisach	93	− 2
Kehl	221	+ 1
Maxau	368	− 4
Mannheim	268	− 7
Caub	183	− 6

16. März 1938

Verlagsort Böblingen

Wetterkarte

des Reichswetterdienstes, Ausgabeort Stuttgart

Wetterbericht für Württemberg, Baden und Hohenzollern

Verlag: Wetterwarte der Flughafenleitung Stuttgart-Böblingen, Flughafen.
Fernsprecher: Stuttgart 91060, Böblingen 277.
Postscheckkonto: Stuttgart 19180.
Auskünfte und Wirtschaftsberatungen aller Art, auch im Abonnement.

Erscheint werktäglich.

Bezugspreis monatlich RM. 1.40.

Bestellungen nehmen alle Postanstalten und Briefträger entgegen. — Bei unregelmäßiger oder verspäteter Lieferung wende man sich an das Zustellpostamt.

Jahrgang 58 | Mittwoch, 16. März 1938. | Nr. 75

Zeichenerklärung zur Wetterkarte:

○ wolkenlos	≡ Nebel	◎ Windstille	Die Pfeile fliegen mit dem Wind. Die Anzahl der halben Querstriche bedeutet die Windstärke in der Beaufort-Skala. Links vom Stationskreis Temperatur in Graden Celsius, rechts (unterstrichen) Niederschlagsmenge der vergangenen Nacht in mm Höhe. Die Zahlen an den Linien gleichen, auf Meereshöhe reduzierten Luftdrucks (Isobaren) bedeuten den Druck in Millibar. 1 Millibar = 3/4 mm Quecksilbersäule.
◔ heiter	⩵ Talnebel	Ostwind 1	
◑ halbbedeckt	, Nieseln	Nordwest 3	
◕ wolkig	• Regen	Südweststurm 8	
● bedeckt	* Schneefall	^ Böenwetter	
∞ Dunst	▽ Schauer	Gewitter	

Kaltluftfront — in Bodennähe mit Kaltluftcharakter / vom Boden abgehobene Warmluftfront (Okklusion) — in Bodennähe mit Warmluftcharakter — Warmluftfront

Gebiete mit anhaltendem Niederschlag

Gebiete mit subtropischer Warmluft. Gebiete mit arktischer Kaltluft.

Ausführliche Erläuterungen siehe besondere Beilagen!

Luftdruckverteilung auf dem Atlantischen Ozean.

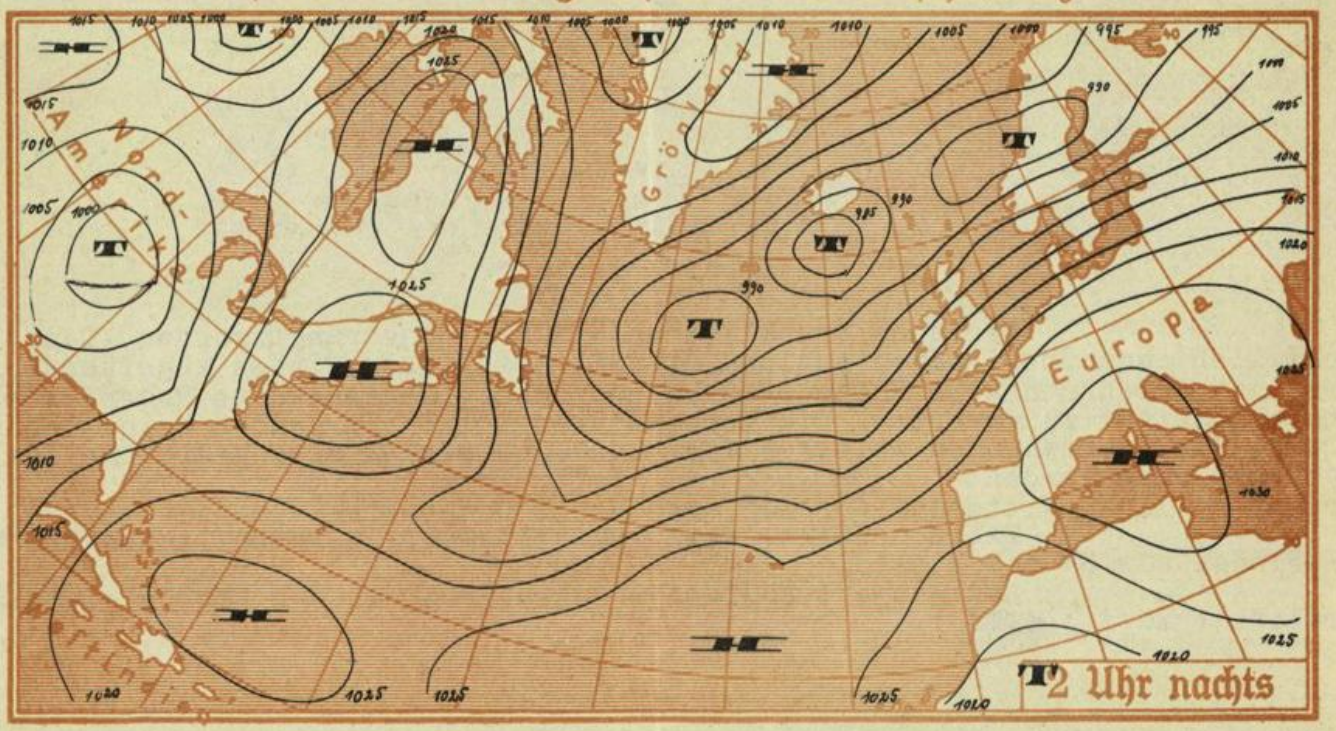

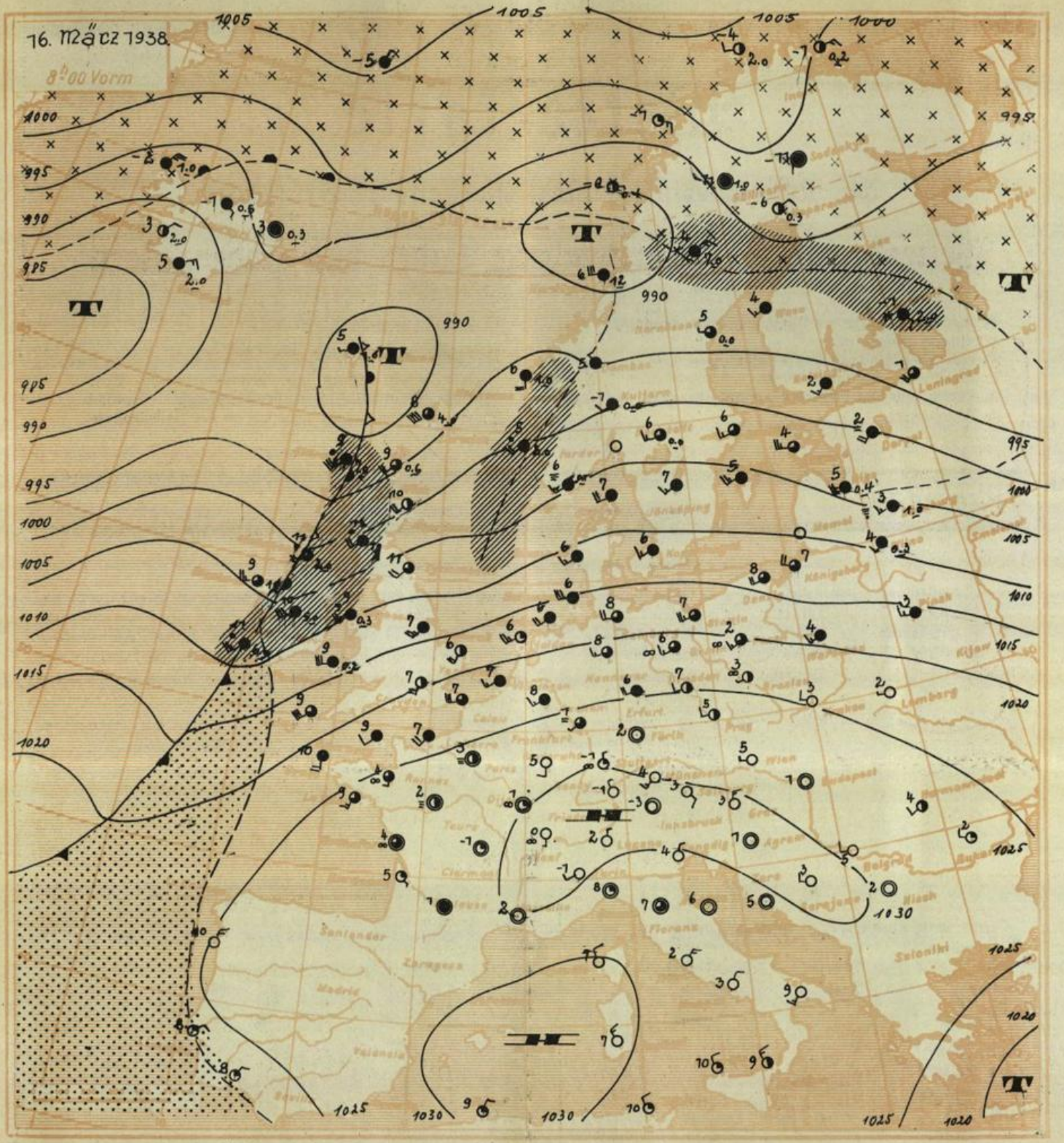

Ausgegeben um 10 Uhr 30 [illegible]

Der hohe Druck ist nach Süden abgedrängt worden. Damit macht sich auch über Süddeutschland die mit westlichen Winden zugeführte feuchtere Luft durch stärkere Wolkenbildung bemerkbar. Nennenswerte Regenfälle sind aber nicht zu erwarten. Die Temperaturen zeigen im ganzen keine Veränderung, die Schwankungen zwischen Tag und Nacht werden aber gegenüber den Vortagen geringer werden.

Voraussichtliche Witterung für W.B. und H. bis Donnerstag abend :
Teils bewölkt, teils aufheiternd, im wesentlichen trocken. Bei Winden aus SW bis W mild.

Luftmasse : Bodenstörungsschicht, in der Höhe abgleitende Warmluft ($mG_T f$; mTWf).

le.

Wetterkarte des Reichswetterdienstes, Ausgabeort Stuttgart

Wetterbericht vom Mittwoch, dem 16. März 1938

Änderung des Luftdrucks in den letzten 3 Stunden in ganzen Millibar

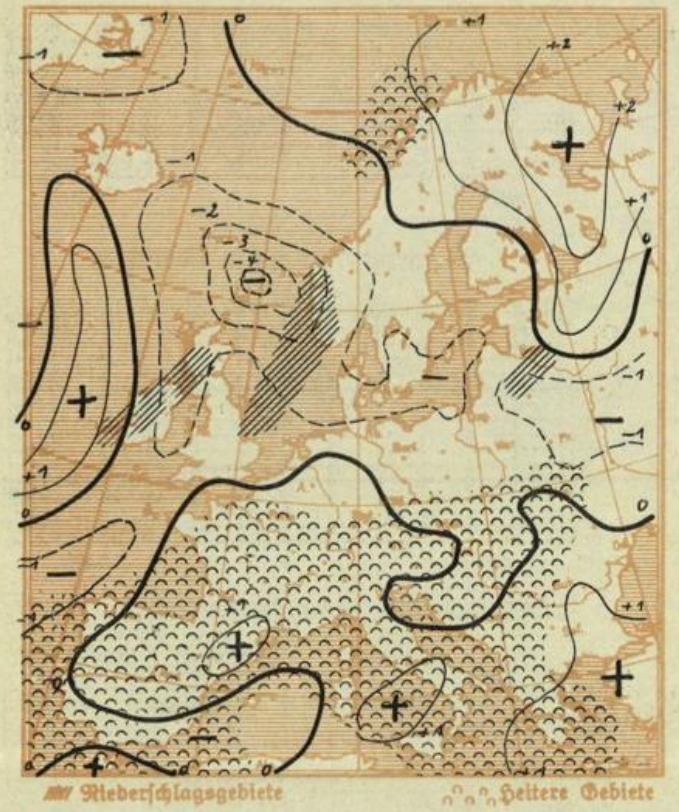

Luftdruckverteilung gestern 19 Uhr

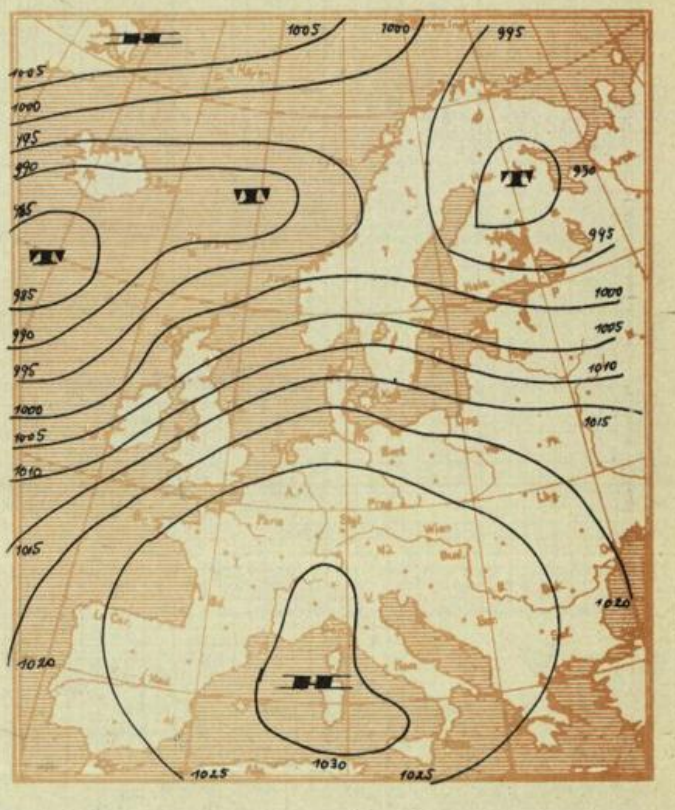

Meldungen von heute morgen 7³⁰ Uhr

	Höhe m über NN	Luftdruck mm	Windrichtung und Stärke	Witterung	Temperatur C° 7 Uhr	Temperatur C° höchste gestern	Temperatur C° tiefste h. nacht	Sonnenscheindauer in Std. gest.	Niederschlag mm	Schneehöhe cm	
Stuttgart *	270	770,2	SW 1	heiter	+5,3	17,1	+4,7	9,8	–		
Hohenheim	402	733,9	still	"	+1,2	16,5	+1,0	9,3	–		
Heilbronn	176	753,9	S 2	wolkenl.	+1,3	16,5	+0,9	.	–		
Münsingen	720	706,5	still	heiter	-2,2	14,2	-3,3	11	–		
Ravensburg	462	729,9	NE 2	"	-2,3	14,7	-2,4	10,5	–		
Friedrichshafen *	400	774,2	NW 1	wolkenl.	-1,2	12,1	-4,2	10,6	–		
Wildbad Sommerbg.	733	704,8	W 1	heiter	+7,3	13,8	+6,4	10,3	–		
Freudenstadt	667	711,0	W 2	halbbed.	+6,9	14,3	+1,5		–		
Dreifaltigkeitsbg.	980	684,8	SW 1	bewölkt	+6,4	11,7	+5,4		–		
Wertheim	147										
Königstuhl *	563	770,3	SW 2	heiter	+4,8	14,0	+4,6	10,5	–		
Karlsruhe *	120	770,5	SW 3	Dunst	+0,1	17,6	-0,2	10,4	–		
Baden-Baden *	213	770,5	W 1	heiter	+0,3	16,0	+2,5		–		
Bad Dürrheim	714	–	NW 1	"	0,0	13,8	-2,5	10,4	–		
St. Blasien	800	–	W 1	bewölkt	-3,5	12,3	-4,0	9,3	–		
Badenweiler *	420	771,5	SE 1	"	11,4	15,4	+9,8	anh.	–		
Freiburg i. Br. *	265	747,7	SSE 1	halbbed.	+4,0	17,2	-1,5		–		
Feldberg	1493	643,0	W 4	bewölkt	+2,0	5,2	-1,3	11,1	–	20	
Säntis	2500	507,4	SW 6	wolkenl.	-5	-3	-6		–		
Zugspitze	2962	534,8	W 3	"	-8	-3	-9		–		

Der Barometerstand ist bei * auf Meereshöhe umgerechnet.

Temperatur und relative Feuchtigkeit in der freien Atmosphäre

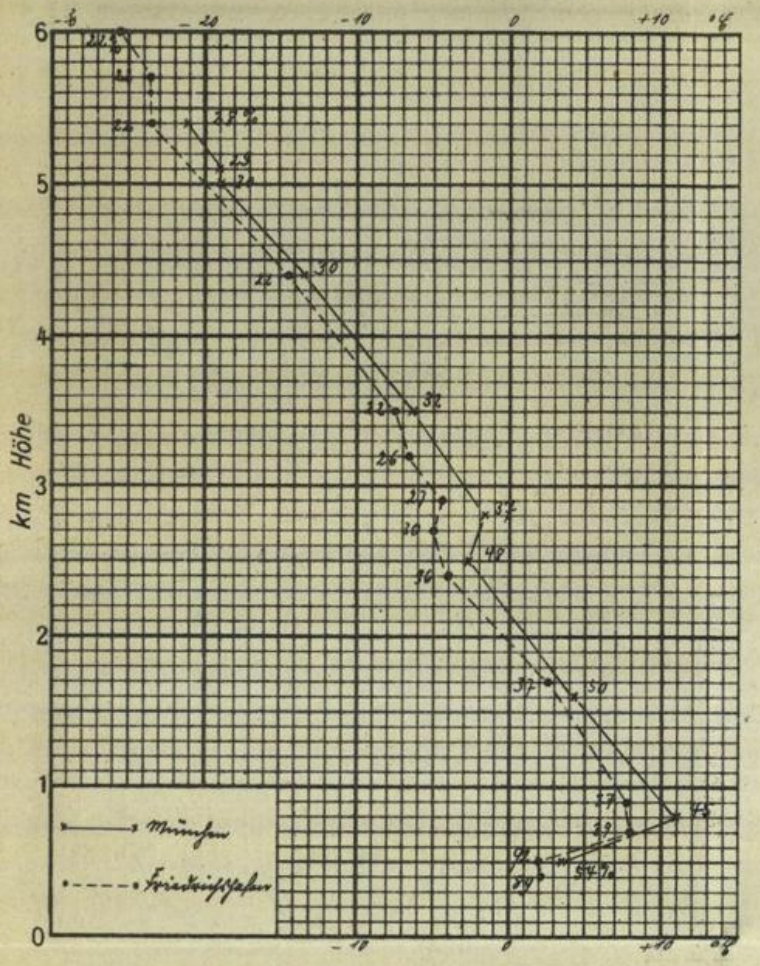

Auf- und Untergang von Sonne und Mond (MEZ.)

am 17. März 1938 in Stuttgart:

S.A.:	6 h 35	M.A.:	20 h 24
S.U.:	18 h 30	M.U.:	6 h 39

Luftdruckverlauf in Böblingen (436 m über NN)

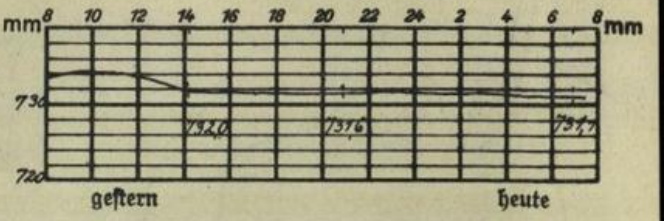

Temperaturverlauf in Böblingen

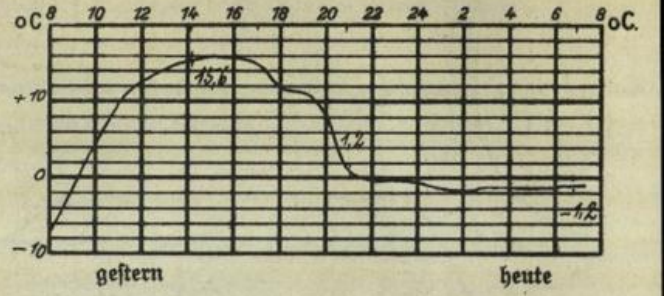

Temperaturtagesmittel gestern in:

	Stuttgart	Böblingen	Karlsruhe
Tagesmittel	+ 8,5	+ 2,6	+ 6,6
langjähr. Mittel	+ 5,2	-	+ 5,3
Abweichung	+ 3,3	-	+ 1,3

Höhenwindmessungen in km/h

Zeit	Böblingen 08.00	Friedrichshafen 06.00		Böblingen	Friedrichshafen
Boden	still	N 5	3000 m	W 20	W 35
500 m	SW 20	-	3500 m	WSW 25	-
1000 m	WSW 30	SW 20	4000 m	-	-
1500 m	NW 40	-	4500 m	-	-
2000 m	WSW 35	WNW 25	5000 m	-	NNW 10
2500 m	W 30	-	5500 m	-	-
			6000 m	-	-

Rheinwasserstände in cm:

	Heute 8 Uhr	Ändrg seit gestern
Waldshut	209	- 1
Rheinfelden	198	+- 0
Breisach	92	- 1
Kehl	219	- 2
Maxau	362	- 6
Mannheim	263	- 5
Caub	181	- 2

17. März 1938
Verlagsort Böblingen

Wetterkarte

des Reichswetterdienstes, Ausgabeort Stuttgart

Wetterbericht für Württemberg, Baden und Hohenzollern

Verlag: Wetterwarte der Flughafenleitung Stuttgart-Böblingen, Flughafen.
Fernsprecher: Stuttgart 91060, Böblingen 277.
Postscheckkonto: Stuttgart 19180.
Auskünfte und Wirtschaftsberatungen aller Art, auch im Abonnement.

Erscheint werktäglich.

Bezugspreis monatlich RM. 1.40.

Bestellungen nehmen alle Postanstalten und Briefträger entgegen. — Bei unregelmäßiger oder verspäteter Lieferung wende man sich an das Zustellpostamt.

Jahrgang 58 | Donnerstag, 17. März 1938. | Nr. 76

Zeichenerklärung zur Wetterkarte:

○ wolkenlos	≡ Nebel	◎ Windstille
◔ heiter	⚌ Talnebel	Ostwind 1
◑ halbbedeckt	, Nieseln	Nordwest 3
◕ wolkig	• Regen	Südweststurm 8
● bedeckt	* Schneefall	^ Böenwetter
∞ Dunst	▽ Schauer	Gewitter

Die Pfeile fliegen mit dem Wind. Die Anzahl der halben Querstriche bedeutet die Windstärke in der Beaufort-Skala. Links vom Stationskreis Temperatur in Graden Celsius, rechts (unterstrichen) Niederschlagsmenge der vergangenen Nacht in mm Höhe. Die Zahlen an den Linien gleichen, auf Meereshöhe reduzierten Luftdrucks (Isobaren) bedeuten den Druck in Millibar. 1 Millibar = 3/4 mm Quecksilbersäule.

▲▲▲ Kaltluftfront

▲▲▲ in Bodennähe mit Kaltluftcharakter
▲▲▲ vom Boden abgehobene Warmluftfront (Okklusion)
▲▲▲ in Bodennähe mit Warmluftcharakter

▲▲▲ Warmluftfront

Gebiete mit anhaltendem Niederschlag

Gebiete mit subtropischer Warmluft.

Gebiete mit arktischer Kaltluft.

Ausführliche Erläuterungen siehe besondere Beilagen!

Luftdruckverteilung auf dem Atlantischen Ozean.

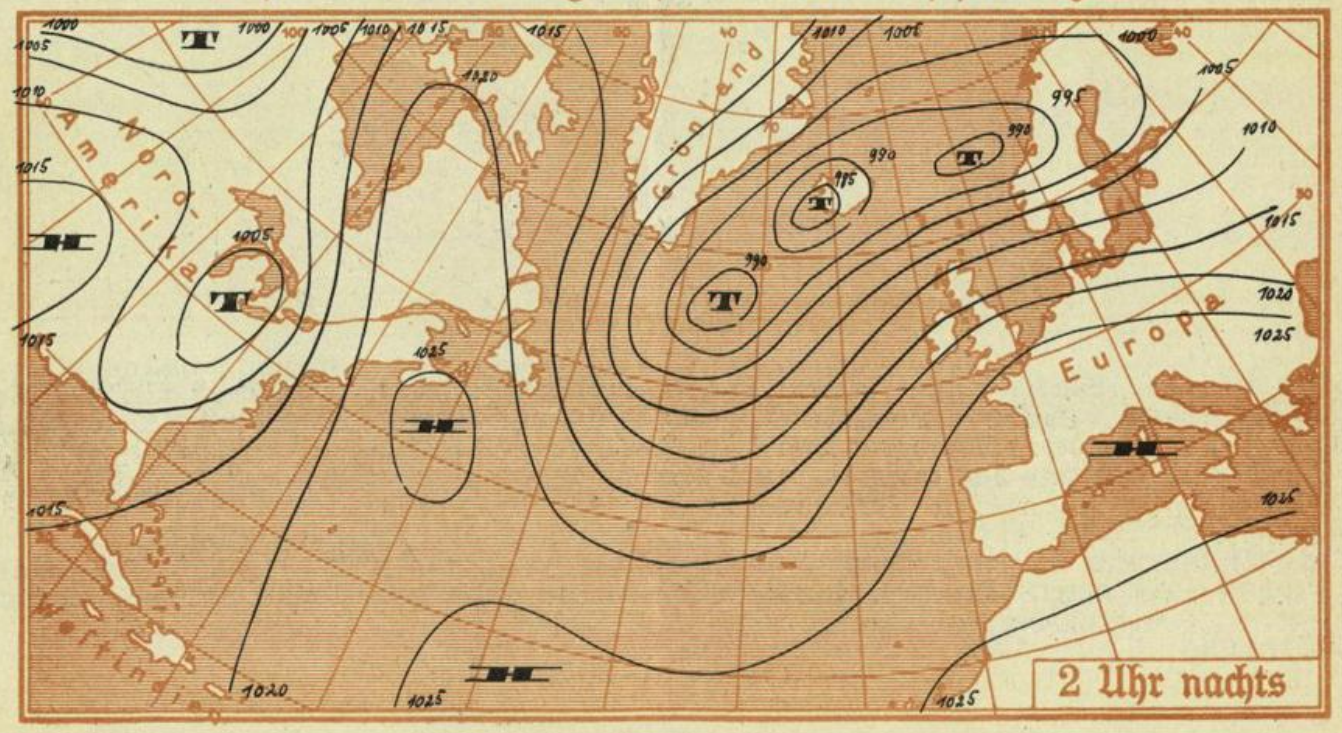

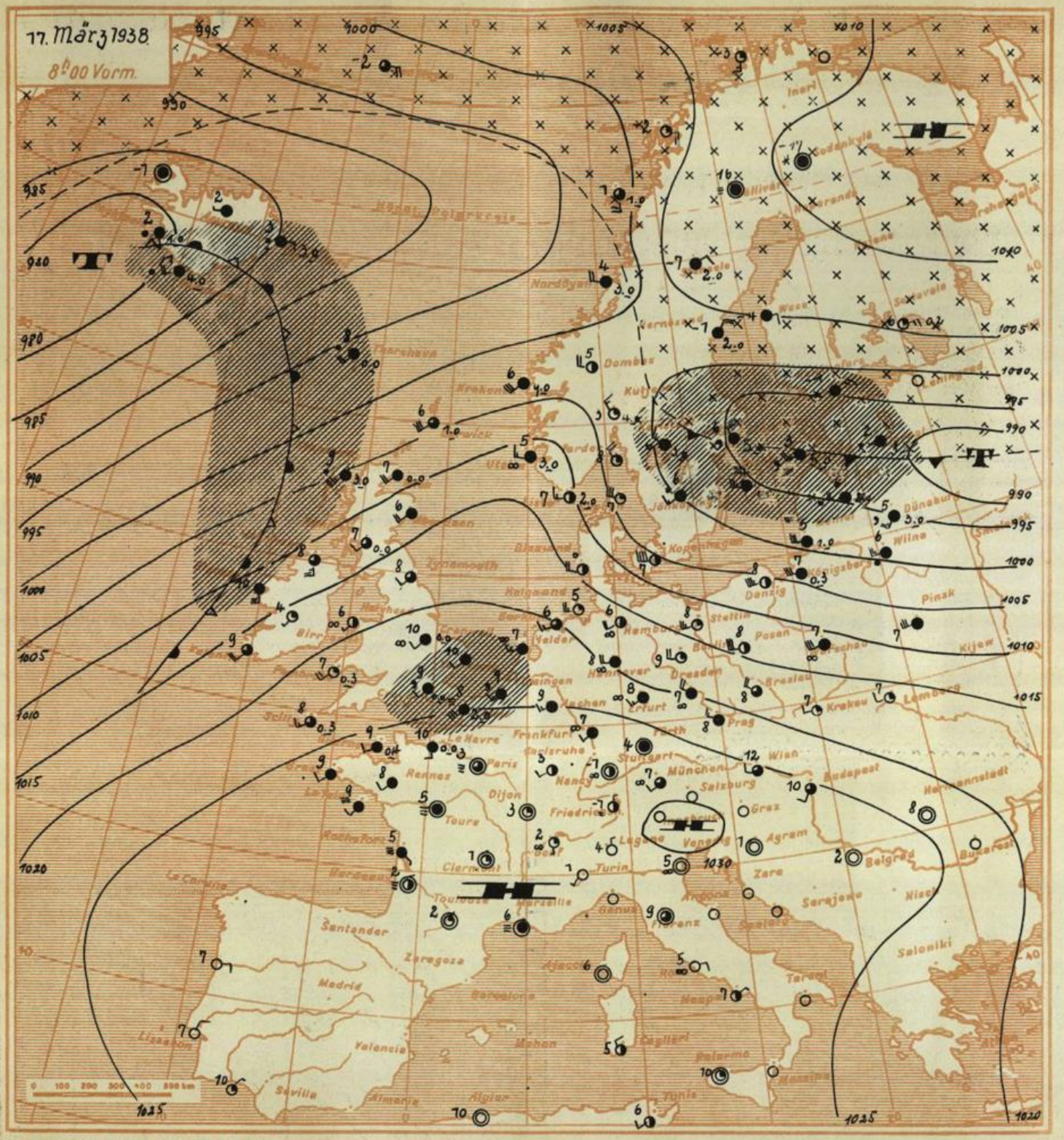

Ausgegeben um 10 Uhr 30 Min.:

Das europäische Hochdruckgebiet ist nach Süden abgedrängt worden. Damit kamen wir in den Bereich westlicher Winde, die auf der Südseite einer von Skandinavien bis fast zu den Azoren reichenden Tiefdruckrinnen feuchtmilde Luftmassen nach Mitteleuropa befördern. Diese geben Anlaß zu Bewölkung, doch ist vorerst mit keiner stärkeren Störungstätigkeit zu rechnen.

Voraussichtliche Witterung für W., B. und H. bis Freitag abend:

Bei Winden aus Südwest besonders im Süden vielfach aufheiternd. Im Norden zeitweise Aufkommen von Bewölkung, aber keine durchgreifende Verschlechterung. Mild.

Luftmasse: Über einer Bodenstörungsschicht liegt mG_T.

/ Ln.

Wetterkarte des Reichswetterdienstes, Ausgabeort Stuttgart

Wetterbericht vom Donnerstag, dem 17. März 1938

Änderung des Luftdrucks
in den letzten 3 Stunden in ganzen Millibar

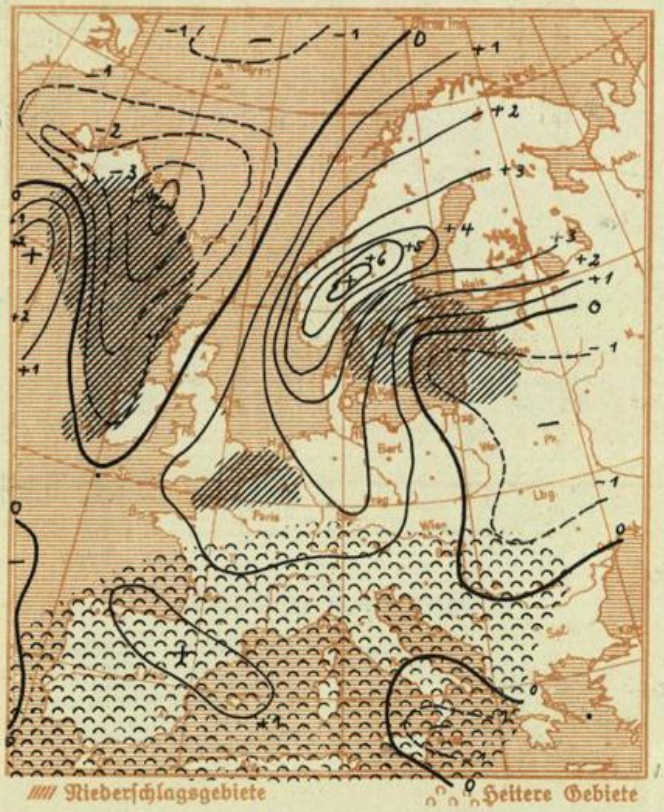

Luftdruckverteilung gestern 19 Uhr

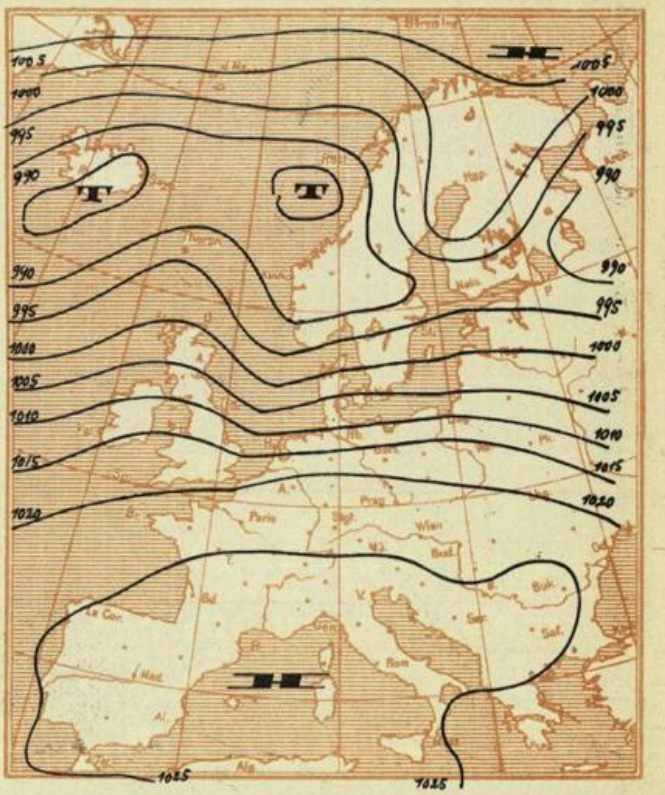

Meldungen von heute morgen 7³⁰ Uhr

	Höhe m über NN	Luftdruck mm	Windrichtung und Stärke	Witterung	Temperatur C° 7 Uhr	höchste gestern	tiefste h. nacht	Sonnenscheindauer in Std. gest.	Niederschlag mm	Schneehöhe cm	
Stuttgart *	270	771,5	W 2	heiter	8,1	19,5	+7,0	9,2			
Hohenheim	402	734,0	still	bewölkt	4,8	18,4	+4,6	9,3			
Heilbronn	176	754,4	still	heiter	5,6	19,1	+4,9				
Münsingen	720	706,5	still	bewölkt	-0,2	16,0	-2,3	11			
Ravensburg	462	729,7	NE 2	"	-0,1	16,9	-1,0	10,8			
Friedrichshafen *	400	773,3	N 1	"	-0,2	13,8	-1,0	10,7			
Wildbad Sommerbg.	733	705,3	still	"	6,0	15,1	+4,6	10,5			
Freudenstadt	667	711,2	W 2	"	2,3	16,0	+1,1	-			
Dreifaltigkeitsbg.	980	684,6	W 1	"	6,4	13,2	+5,0				
Wertheim	147										
Königstuhl *	563	771,0	W 2	bewölkt	5,0	16,2	+5,0	10,3			
Karlsruhe *	120	770,4	SW 3	"	9,0	20,2	+8,1	10,5			
Baden-Baden *	213	771,4	SWb 1	"	4,3	19,9	+3,7	9,8			
Bad Dürrheim	714	-	W 1	heiter	3,2	15,2	0,0	9,9			
St. Blasien	800	-	W 1	bewölkt	-0,4	14,2	-2,5	8,4			
Badenweiler *	420	771,4	SW 1	"	10,2	16,8	+9,6	anh			
Freiburg i. Br. *	265	771,0	N 2	halbbed.	7,0	19,5	+1,5				
Feldberg	1493										
Säntis	2500	567,7	WSW 5	bewölkt	-5	-3	-6				
Zugspitze	2962	534,8	WNW 3	"	-8	-6	-9				

Der Barometerstand ist bei * auf Meereshöhe umgerechnet.

Temperatur und relative Feuchtigkeit in der freien Atmosphäre

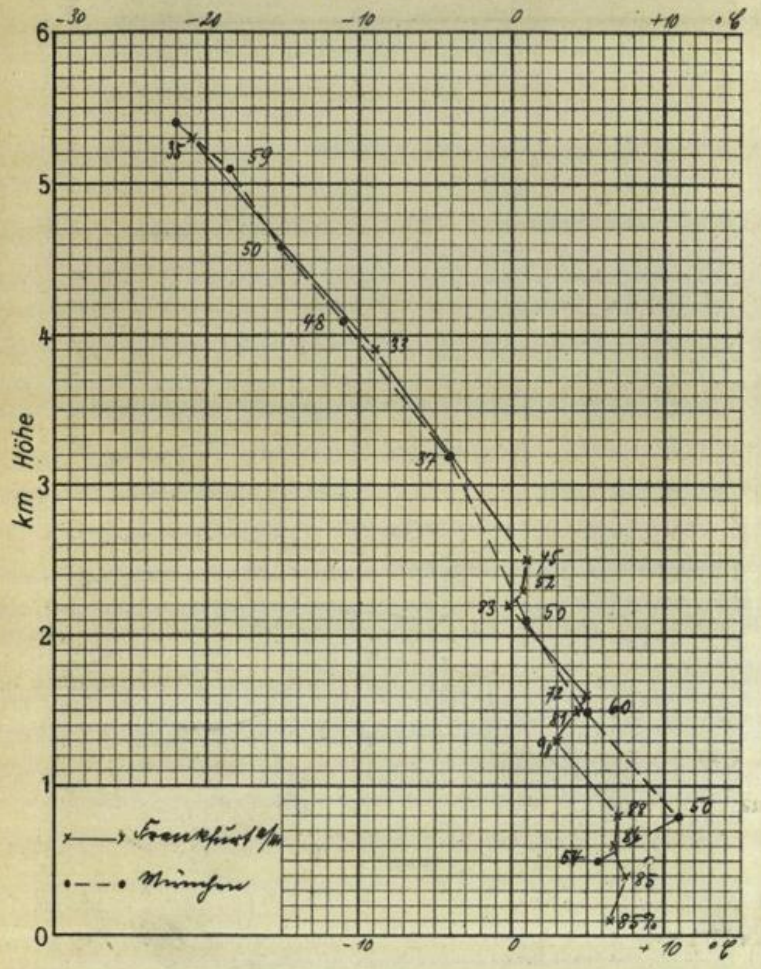

Auf- und Untergang von Sonne und Mond (MEZ.)

am 18. März 1938 in Stuttgart:

S.A.:	6 h 33	M.A.:	21 h 33
S.U.:	18 h 32	M.U.:	7 h 06

Luftdruckverlauf in Böblingen (436 m über NN)



Temperaturverlauf in Böblingen

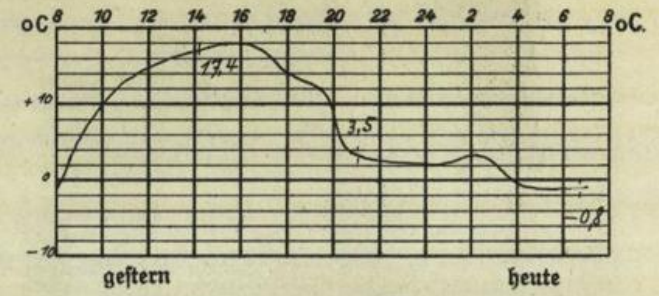

Temperaturtagesmittel gestern in:

	Stuttgart	Böblingen	Karlsruhe
Tagesmittel	+ 12,2	+ 5,8	+ 11,5
langjähr. Mittel	+ 5,3	-	+ 5,6
Abweichung	+ 6,8	-	+ 5,9

Höhenwindmessungen in km/h

Zeit	Böblingen 08.00	Friedrichshafen 06.00	Böblingen	Friedrichshafen
Boden	Still	NE - 20	3000 m NW - 35	NW - 20
500 m	WNW - 20	-	3500 m NW - 25	-
1000 m	NW - 20	WSW - 30	4000 m NW - 25	-
1500 m	NW - 30	-	4500 m NNE - 15	-
2000 m	W - 20	WSW - 30	5000 m NE - 15	ENE - 20
2500 m	NNW - 20	-	5500 m NE - 10	-
			6000 m NE - 5	-
			7000 m ENE - 15	-
			8000 m E - 25	-
			9000 m NE - 5	-
			10.000 m N - 5	-
			11.000 m NNE - 10	-

Rheinwasserstände in cm:

	Heute 8 Uhr	Ändrg seit gestern
Waldshut	209	+- 0
Rheinfelden	198	+- 0
Breisach	83	- 9
Kehl	211	- 8
Maxau	356	- 6
Mannheim	257	- 6
Caub	176	- 5

18. März 1938

Verlagsort Böblingen

Wetterkarte

des Reichswetterdienstes, Ausgabeort Stuttgart

Wetterbericht für Württemberg, Baden und Hohenzollern

Verlag: Wetterwarte der Flughafenleitung Stuttgart-Böblingen, Flughafen.
Fernsprecher: Stuttgart 91060, Böblingen 277.
Postscheckkonto: Stuttgart 19180.
Auskünfte und Wirtschaftsberatungen aller Art, auch im Abonnement.

Erscheint werktäglich.

Bezugspreis monatlich RM. 1.40.

Bestellungen nehmen alle Postanstalten und Briefträger entgegen. — Bei unregelmäßiger oder verspäteter Lieferung wende man sich an das Zustellpostamt.

Jahrgang 58 — Freitag 18. März 1938. — Nr. 77.

Zeichenerklärung zur Wetterkarte:

○ wolkenlos
◔ heiter
◑ halbbedeckt
◕ wolkig
● bedeckt
∞ Dunst
≡ Nebel
= Talnebel
, Nieseln
• Regen
* Schneefall
▽ Schauer
◎ Windstille
Ostwind 1
Nordwest 3
Südweststurm 8
Böenwetter
Gewitter

Die Pfeile fliegen mit dem Wind. Die Anzahl der halben Querstriche bedeutet die Windstärke in der Beaufort-Skala. Links vom Stationskreis Temperatur in Graden Celsius, rechts (unterstrichen) Niederschlagsmenge der vergangenen Nacht in mm Höhe. Die Zahlen an den Linien gleichen, auf Meereshöhe reduzierten Luftdrucks (Isobaren) bedeuten den Druck in Millibar. 1 Millibar = 3/4 mm Quecksilbersäule.

Kaltluftfront
Warmluftfront
in Bodennähe mit Kaltluftcharakter
vom Boden abgehobene Warmluftfront (Okklusion)
in Bodennähe mit Warmluftcharakter
Gebiete mit subtropischer Warmluft.
Gebiete mit anhaltendem Niederschlag
Gebiete mit arktischer Kaltluft.

Ausführliche Erläuterungen siehe besondere Beilagen!

Luftdruckverteilung auf dem Atlantischen Ozean.

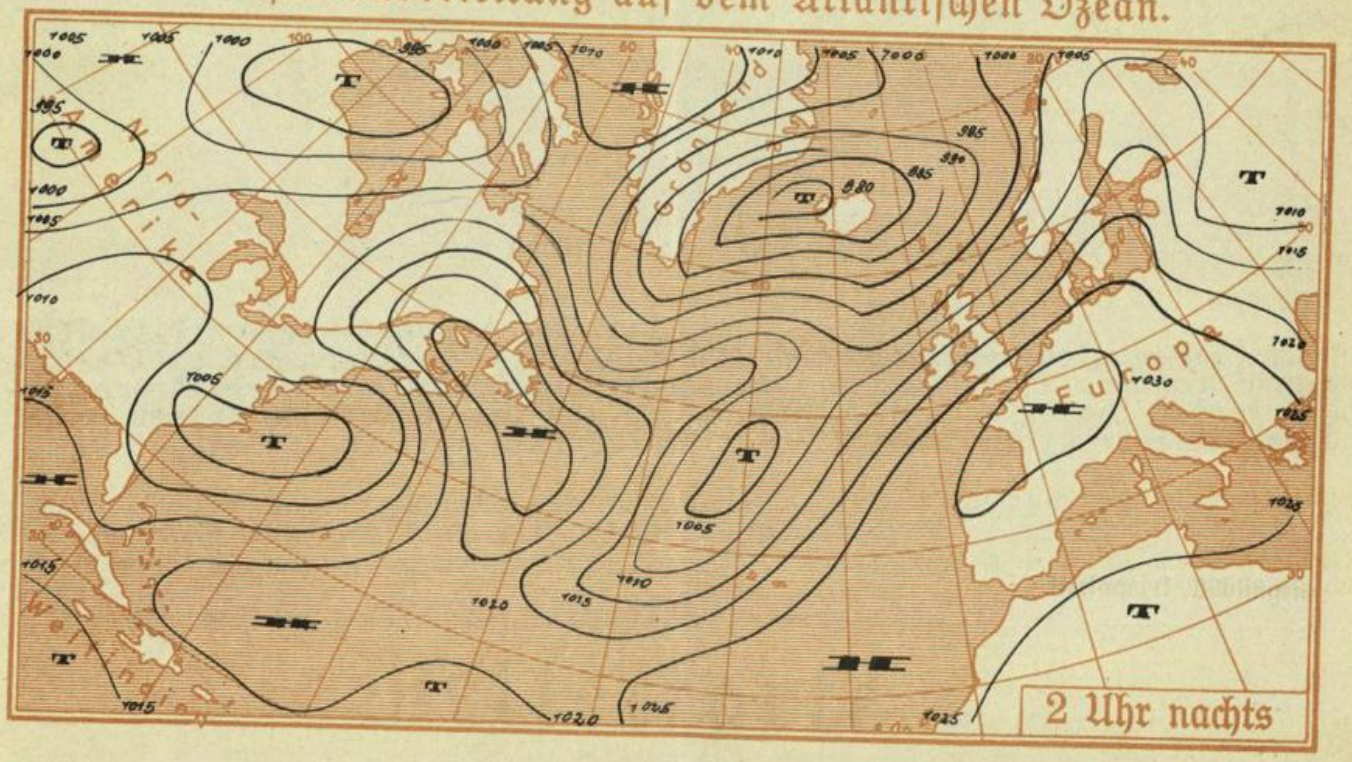

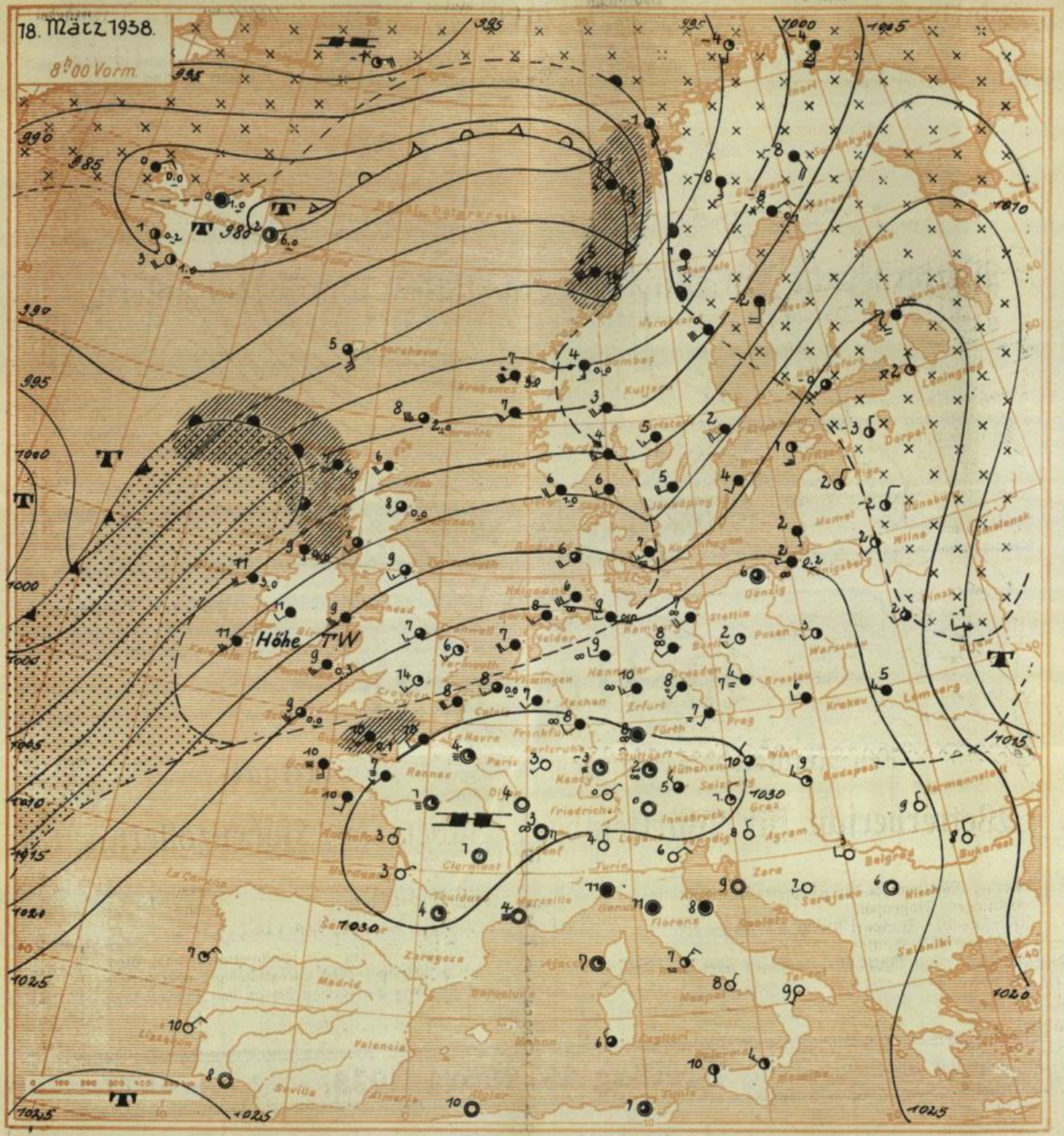

Ausgegeben um 10 Uhr 30 Min.:

Im Bereich des mit seiner Kammlinie von Mittelfrankr. nach den Alpen sich erstreckenden Hochdruckgebiets, dauert die vielfach heitere und trockene Witterung an. Die nördlich von uns vorrüberziehende Störungen werden später nur zwischendurch zu mässiger Bewölkung Anlass geben. Eine wesentliche Witterungsänderung ist vorerst nicht zu erwarten.

Voraussichtliche Witterung für W.B. und H. bis Samstag abend :

Veränderliche Winde. Vielfach heiter, trocken, später zwischendurch wieder mässige Bewölkung. Tagsüber warm, nur noch vereinzelt leichter Nachtfrost.

Luftmasse : Bodenstörungsschicht darüber GT und TW.

Ne.

Wetterkarte des Reichswetterdienstes, Ausgabeort Stuttgart

Wetterbericht vom **Freitag** dem **18. März** 19**38.**

Änderung des Luftdrucks
in den letzten 3 Stunden in ganzen Millibar

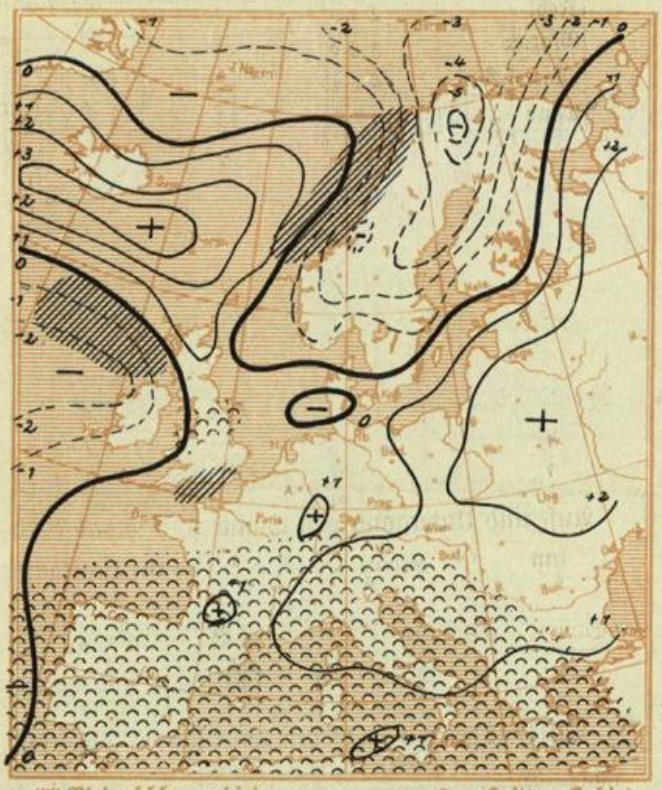

//// Niederschlagsgebiete

Luftdruckverteilung gestern 19 Uhr

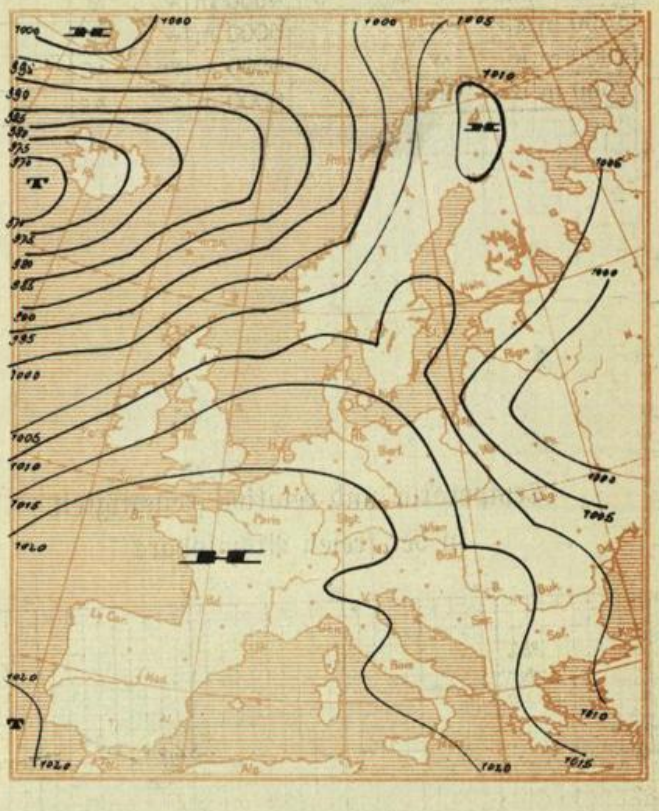

°°° Heitere Gebiete

Meldungen von heute morgen 7³⁰ Uhr

	Höhe m über NN	Luftdruck mm	Windrichtung und Stärke	Witterung	Temperatur C° 7 Uhr	Temperatur C° höchste gestern	Temperatur C° tiefste h. nacht	Sonnenscheindauer in Std. gest.	Niederschlag mm	Schneehöhe cm	
Stuttgart *	270	775,3	N 1	heiter	4,5	17,2	4,0	6,7			
Hohenheim	402	736,5	still	heiter	1,2	15,5	1,0	7,4			
Heilbronn	176	756,7	still	wolkenl.	3,4	17,2	2,7				
Münsingen	720	708,7	still	bewölkt	-2,2	13,8	-3,8	11,0			
Ravensburg	462	732,2	NE 2	wolkenl.	-0,9	17,6	-1,1	7,1			
Friedrichshafen *	400	775,6	E 1	heiter	0,2	15,7	-1,0	10,3			
Wildbad Sommerbg.	733	707,6	still	wolkenl.	7,1	14,5	6,0	9,1			
Freudenstadt	667	713,3	NW 2	klar	4,7	15,5	3,1	9,8			
Dreifaltigkeitsbg.	980	687,0	E 1	wolkenl.	7,3	6,2	5,8				
Wertheim	147	–	–	–	–	–	–	–			
Königstuhl *	563	773,1	NW 1	heiter	6,8	13,7	6,4	5,0			
Karlsruhe *	120	773,0	SW 1	Dunst	5,0	18,0	3,0				
Baden-Baden *	213	773,8	SW 1	heiter	3,7	18,4	2,6	6,2			
Bad Dürrheim	714		NE 1	heiter	-2,8	15,5	-3,3	9,6			
St. Blasien	800		W 3	wolkenl.	-2,4	15,6	-2,6	8,6			
Badenweiler *	420	773,8	E 1	wolkenl.	6,6	16,4	6,4	anh.			
Freiburg i. Br. *	265	773,0	still	wolkenl.	4,0	19,4	3,0				
Feldberg	1493	845,0	still	Dunst	4,0	7,0	2,5	9,2			
Säntis	2500	569,5	NE 2	heiter	-1,0	-3,0	-4,0				
Zugspitze	2962	537,0	NNW 3	heiter	-4,0	-3,0	-6,0				

Der Barometerstand ist bei * auf Meereshöhe umgerechnet.

Temperatur und relative Feuchtigkeit in der freien Atmosphäre

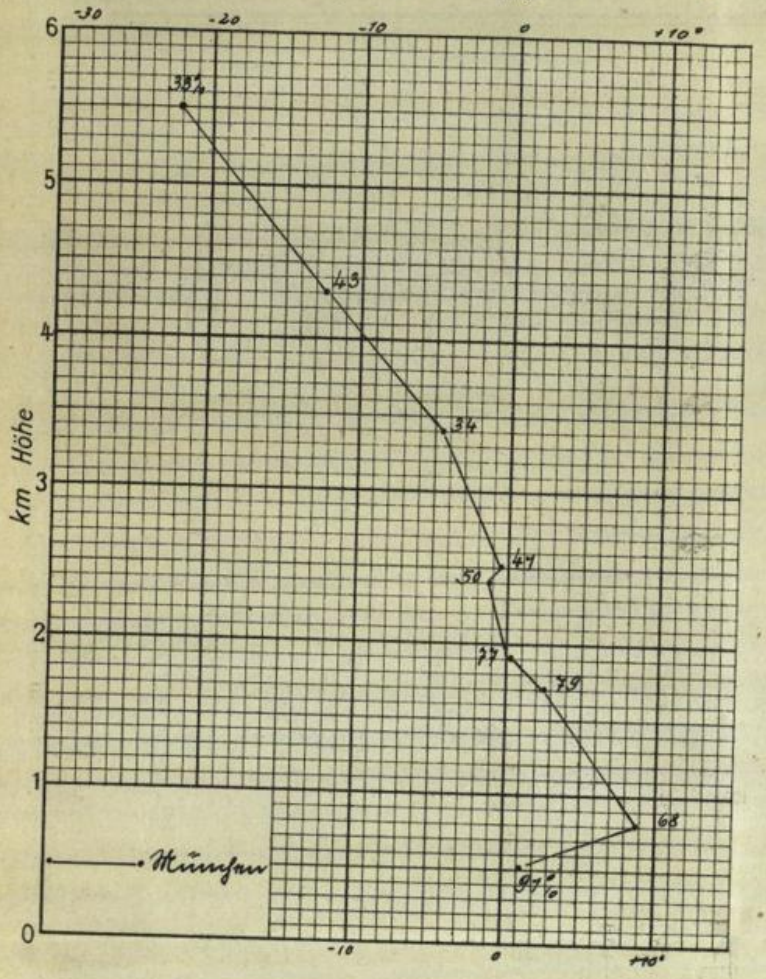

Höhenwindmessungen in km/h

Zeit	Böblingen 0900		Friedrichshafen 0600		Böblingen 3000 m		Friedrichshafen	
Boden	still		NE	5	3500 m	N	20	
500 m	SW	5	[illegible]	5	4000 m	NW	10	
1000 m	WSW	15	S	5	4500 m	W	15	
1500 m	SW	15	·		5000 m	W	15	
2000 m	W	15	W	5	5500 m	SW	15	
2500 m	W	20	·		6000 m	S	20	

Auf- und Untergang von Sonne und Mond (MEZ.)

am 19. März 1938 in Stuttgart:

S.A.:	06 h 31	M.A.:	22 h 39
S.U.:	18 h 33	M.U.:	07 h 35

Luftdruckverlauf in Böblingen (436 m über NN)



Temperaturverlauf in Böblingen

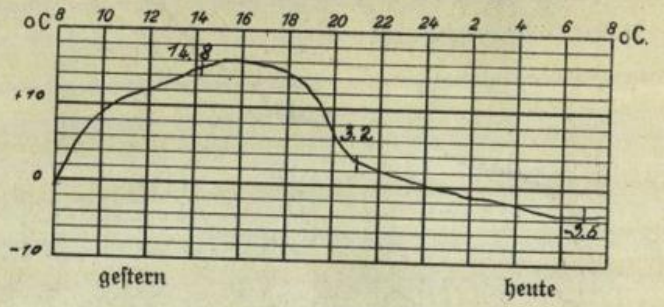

Temperaturtagesmittel gestern in:

	Stuttgart	Böblingen	Karlsruhe
Tagesmittel	10.7	5.1	10.4
langjähr. Mittel	5.4	·	5.8
Abweichung	+ 5.3	·	+ 4.6

Rheinwasserstände in cm:

	Heute 8 Uhr	Ändrg seit gestern
Waldshut	212	+ 3
Rheinfelden	198	+ 0
Breisach	87	+ 4
Kehl	210	- 1
Maxau	360	+ 4
Mannheim	254	- 3
Caub	771	- 5

19. März 1938

Verlagsort Böblingen

Wetterkarte

des Reichswetterdienstes, Ausgabeort Stuttgart

Wetterbericht für Württemberg, Baden und Hohenzollern

Verlag: Wetterwarte der Flughafenleitung Stuttgart-Böblingen, Flughafen.
Fernsprecher: Stuttgart 91060, Böblingen 277.
Postscheckkonto: Stuttgart 19180.
Auskünfte und Wirtschaftsberatungen aller Art, auch im Abonnement.

Erscheint werktäglich.

Bezugspreis monatlich RM. 1.40.

Bestellungen nehmen alle Postanstalten und Briefträger entgegen. — Bei unregelmäßiger oder verspäteter Lieferung wende man sich an das Zustellpostamt.

Jahrgang 58 | Samstag 19. März 1938. | Nr. 78.

Zeichenerklärung zur Wetterkarte:

○ wolkenlos	≡ Nebel	◎ Windstille	Die Pfeile fliegen mit dem Wind. Die Anzahl der halben Querstriche
◔ heiter	= Talnebel	Ostwind 1	bedeutet die Windstärke in der Beaufort-Skala. Links vom Stations-
◑ halbbedeckt	, Nieseln	Nordwest 3	kreis Temperatur in Graden Celsius, rechts (unterstrichen) Nieder-
◕ wolkig	• Regen	Südweststurm 8	schlagsmenge der vergangenen Nacht in mm Höhe. Die Zahlen an den
● bedeckt	* Schneefall	Böenwetter	Linien gleichen, auf Meereshöhe reduzierten Luftdrucks (Isobaren)
∞ Dunst	▽ Schauer	Gewitter	bedeuten den Druck in Millibar. 1 Millibar = 3/4 mm Quecksilbersäule.

▲▲▲ Kaltluftfront — in Bodennähe mit Kaltluftcharakter

vom Boden abgehobene Warmluftfront (Okklusion)

▲▲▲ Warmluftfront — in Bodennähe mit Warmluftcharakter

Gebiete mit anhaltendem Niederschlag

Gebiete mit subtropischer Warmluft.

Gebiete mit arktischer Kaltluft.

Ausführliche Erläuterungen siehe besondere Beilagen!

Luftdruckverteilung auf dem Atlantischen Ozean.

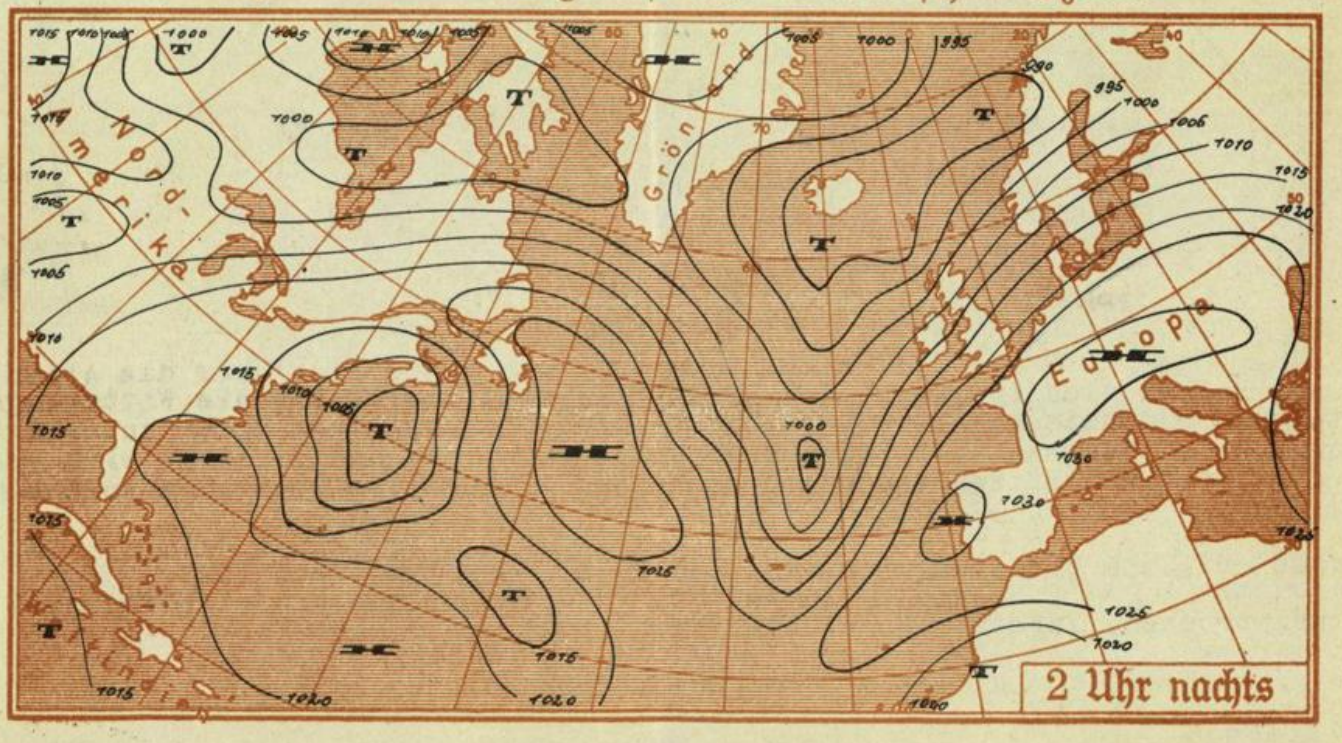

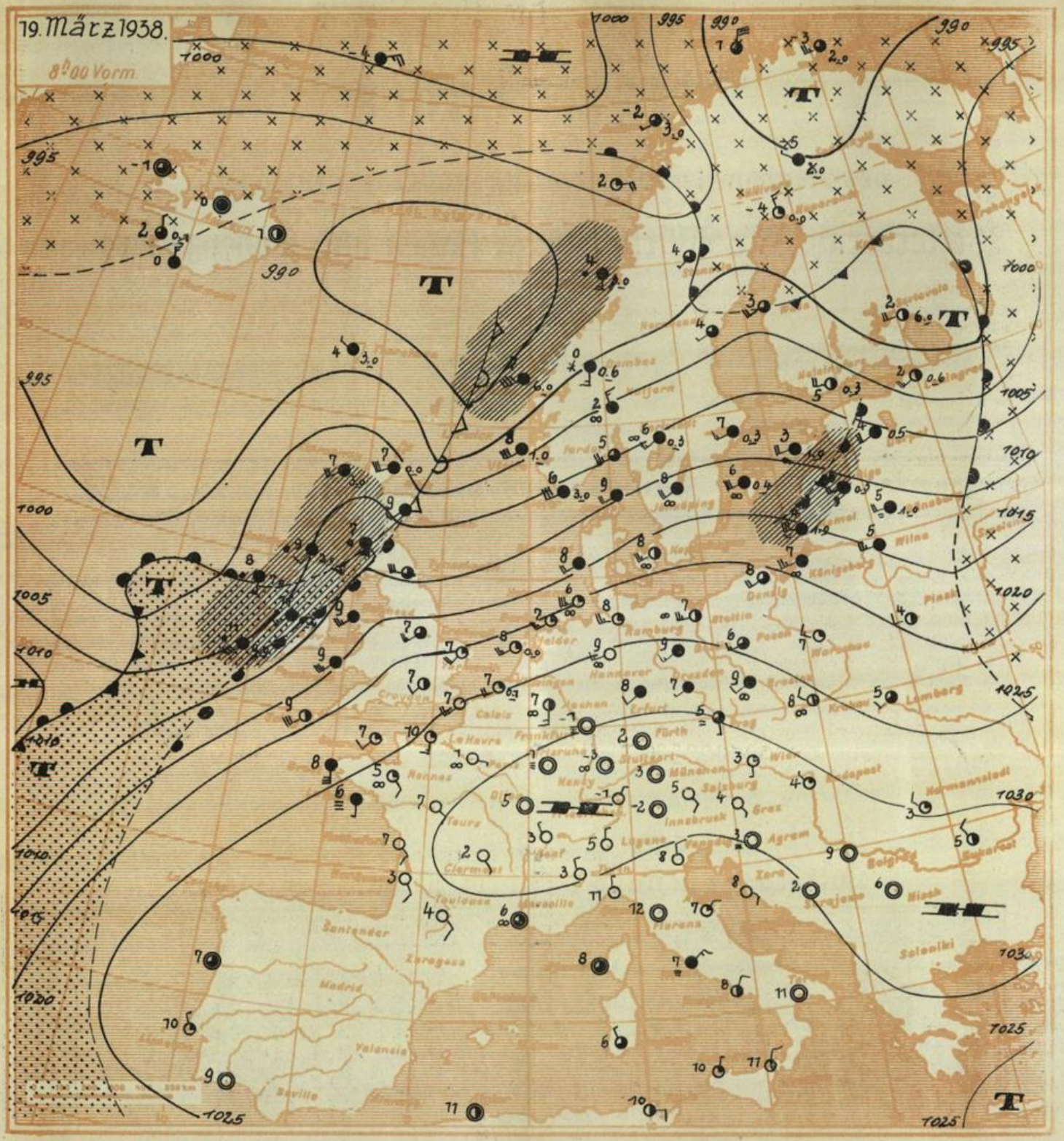

Ausgegeben um 10 Uhr 30 Min.

Das mit seiner Kammlinie von Frankreich über die Alpen bis zum Balkan sich erstreckenden Hochdruckgebiet bleibt für die Witterungsgestaltung Süddeutschlands vorerst bestimmend. Die über dem Ostatlantik unter Druckanstieg langsam in östlicher Richtung vordringenden Kaltluft wird später für unser Gebiet zwischendurch höchstens zu mässiger Bewölkung Anlass geben.

Voraussichtliche Witterung für W.B. und H. bis Sonntag abend :
Schwache, in der Richtung wechselnde Winde. Vorwiegend heiter, trocken. Vereinzelt leichter Nächtfrost und Frühnebel.

Luftmasse : Bodenstörungsschicht, darüber GT und TW.

Ne.

Wetterkarte des Reichswetterdienstes, Ausgabeort Stuttgart

Wetterbericht vom Samstag dem 19. März 1938.

Änderung des Luftdrucks
in den letzten 3 Stunden in ganzen Millibar

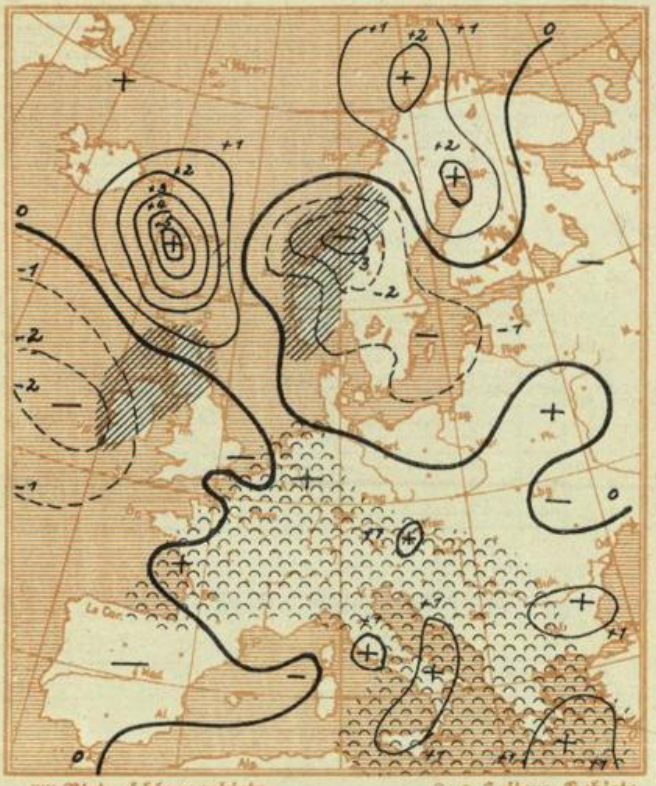

//// Niederschlagsgebiete

Heitere Gebiete

Luftdruckverteilung gestern 19 Uhr

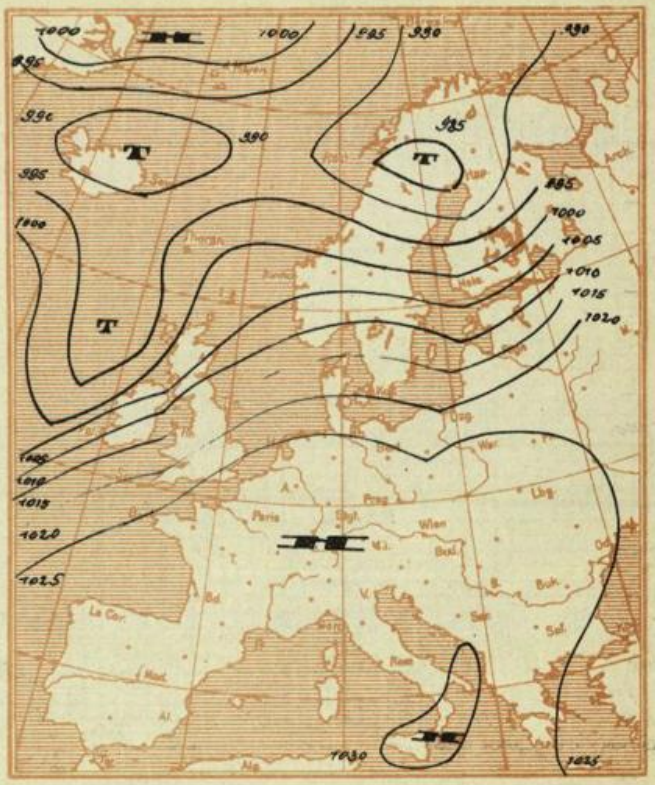

Meldungen von heute morgen 7³⁰ Uhr

	Höhe m über NN	Luftdruck mm	Windrichtung und Stärke	Witterung	Temperatur C° 7 Uhr	Temperatur C° höchste gestern	Temperatur C° tiefste h. nacht	Sonnenscheindauer in Std. gest.	Niederschlag mm	Schneehöhe cm	
Stuttgart *	270	772,8	still	heiter	4,4	17,8	3,8	9,0			
Hohenheim	402	735,6	still	wolkenl.	1,2	17,5	0,5	8,7			
Heilbronn	176	756,0	still	wolkenl.	2,7	18,0	2,0				
Münsingen	720	707,9	still	Nebel	-1,2	16,4	-3,5	10,0			
Ravensburg	462	730,9	NE 2	wolkenl.	-0,3	18,0	-0,9	10,5			
Friedrichshafen *	400	774,1	NE 1	wolkenl.	1,0	?	0,0				
Wildbad Sommerbg.	733	706,8	N 1	wolkenl.	8,1	15,5	6,5	10,3			
Freudenstadt	667	712,6	NW 3	wolkenl.	4,5	17,4	3,1	10,2			
Dreifaltigkeitsbg.	980	668,0	NE 1	wolkenl.	8,2	14,2	6,8				
Wertheim	147	–	–	–	–	–	–	–			
Königstuhl *	563	772,1	still	wolkenl,	8,5	14,3	7,7	9,8			
Karlsruhe *	120	772,7	still	wolkenl.	1,0	19,8	0,5	9,8			
Baden-Baden *	213	772,7	SW 1	wolkenl.	3,5	19,6	3,2	10,1			
Bad Dürrheim	714		NW 1	Nebel	-2,6	17,0	-2,6	9,4			
St. Blasien	800		W 1	wolkenl.	-2,4	14,8	-2,6	9,4			
Badenweiler *	420	772,8	E 1	wolkenl.	7,2	16,5	6,8	anh,			
Freiburg i. Br. *	265	772,5	still	wolkenl.	4,5	20,0	3,0				
Feldberg	1493	644,5	still	wolkenl.	3,2	8,5	2,5	10,4			
Säntis	2500	569,3	E 2	wolkenl.	1,0	1,0	-2,0				
Zugspitze	2962	537,1	SE 5	wolkenl.	-4,0	5,0	-4,0				

Der Barometerstand ist bei * auf Meereshöhe umgerechnet.

Temperatur und relative Feuchtigkeit in der freien Atmosphäre

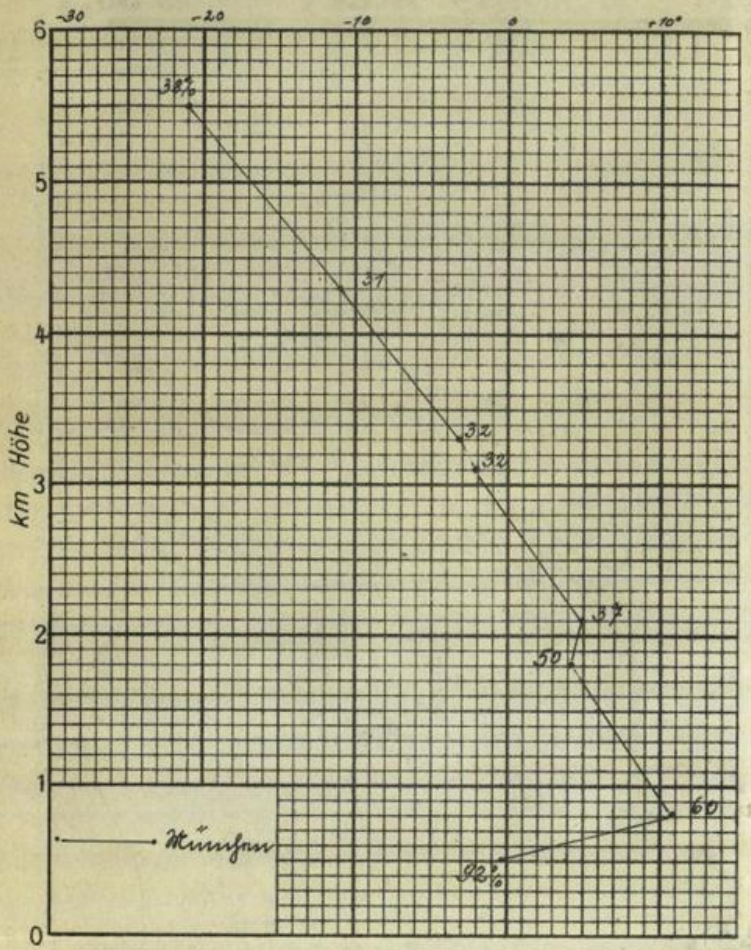

Auf- und Untergang von Sonne und Mond (MEZ.) am 20. März 1938 in Stuttgart:

S.A.: 06 h 29	M.A.: 23 h 41
S.U.: 18 h 35	M.U.: 08 h 06

Luftdruckverlauf in Böblingen (436 m über NN)



Temperaturverlauf in Böblingen

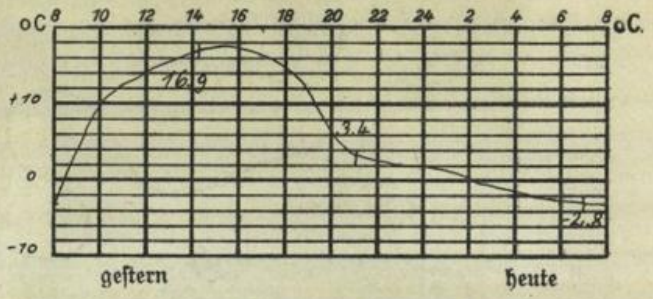

Temperaturtagesmittel gestern in:

	Stuttgart	Böblingen	Karlsruhe
Tagesmittel	10.3	5.1	9.3
langjähr. Mittel	5.5	·	6.1
Abweichung	+ 4.8	·	+ 3.2

Höhenwindmessungen in km/h

Zeit	Böblingen 0800		Friedrichshafen 0600		Böblingen		Friedrichshafen	
Boden	still		NE	15	3000 m	SW	25	E 5
500 m	still		E	5	4000 m	SW	30	·
1000 m	still		S	5	4500 m	SW	30	·
1500 m	still		·		5000 m	SW	30	SE 20
2000 m	S	15	SSE	5	5500 m	SW	35	
2500 m	SW	20	·		6000 m	WSW	45	

Rheinwasserstände in cm:

	Heute 8 Uhr	Ändrg seit gestern
Waldshut	217	+ 5
Rheinfelden	797	- 1
Breisach	87	- 0
Kehl	271	+ 1
Maxau	359	- 1
Mannheim	249	- 5
Caub	168	- 3

20. März 1938

Verlagsort Böblingen

Wetterkarte

des Reichswetterdienstes, Ausgabeort Stuttgart

Wetterbericht für Württemberg, Baden und Hohenzollern

Verlag: Wetterwarte der Flughafenleitung Stuttgart-Böblingen, Flughafen.
Fernsprecher: Stuttgart 91060, Böblingen 277.
Postscheckkonto: Stuttgart 19180.
Auskünfte und Wirtschaftsberatungen aller Art, auch im Abonnement.

Erscheint werktäglich.

Bezugspreis monatlich RM. 1.40.

Bestellungen nehmen alle Postanstalten und Briefträger entgegen. — Bei unregelmäßiger oder verspäteter Lieferung wende man sich an das Zustellpostamt.

Jahrgang 58 | Sonntag 20. März 1938. | Nr. 79.

Zeichenerklärung zur Wetterkarte:

○ wolkenlos	≡ Nebel	◎ Windstille
◔ heiter	⚌ Talnebel	Ostwind 1
◑ halbbedeckt	, Nieseln	Nordwest 3
◕ wolkig	• Regen	Südweststurm 8
● bedeckt	* Schneefall	^ Böenwetter
∞ Dunst	▽ Schauer	↯ Gewitter

Die Pfeile fliegen mit dem Wind. Die Anzahl der halben Querstriche bedeutet die Windstärke in der Beaufort-Skala. Links vom Stationskreis Temperatur in Graden Celsius, rechts (unterstrichen) Niederschlagsmenge der vergangenen Nacht in mm Höhe. Die Zahlen an den Linien gleichen, auf Meereshöhe reduzierten Luftdrucks (Isobaren) bedeuten den Druck in Millibar. 1 Millibar = 3/4 mm Quecksilbersäule.

▲▲▲ Kaltluftfront

▲▲▲ in Bodennähe mit Kaltluftcharakter
▲▲▲ vom Boden abgehobene Warmluftfront (Okklusion)
▲▲▲ in Bodennähe mit Warmluftcharakter

▲▲▲ Warmluftfront

Gebiete mit anhaltendem Niederschlag

Gebiete mit subtropischer Warmluft.

Gebiete mit arktischer Kaltluft.

Ausführliche Erläuterungen siehe besondere Beilagen!

Luftdruckverteilung auf dem Atlantischen Ozean.

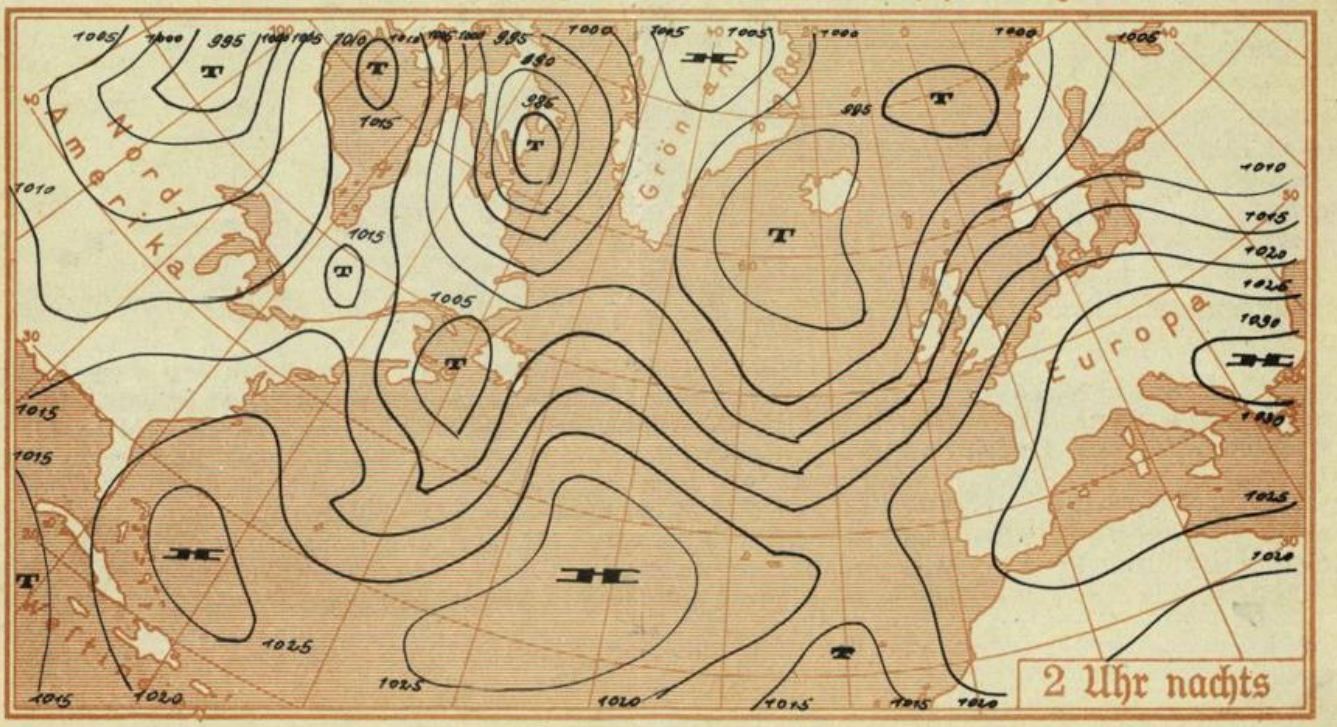

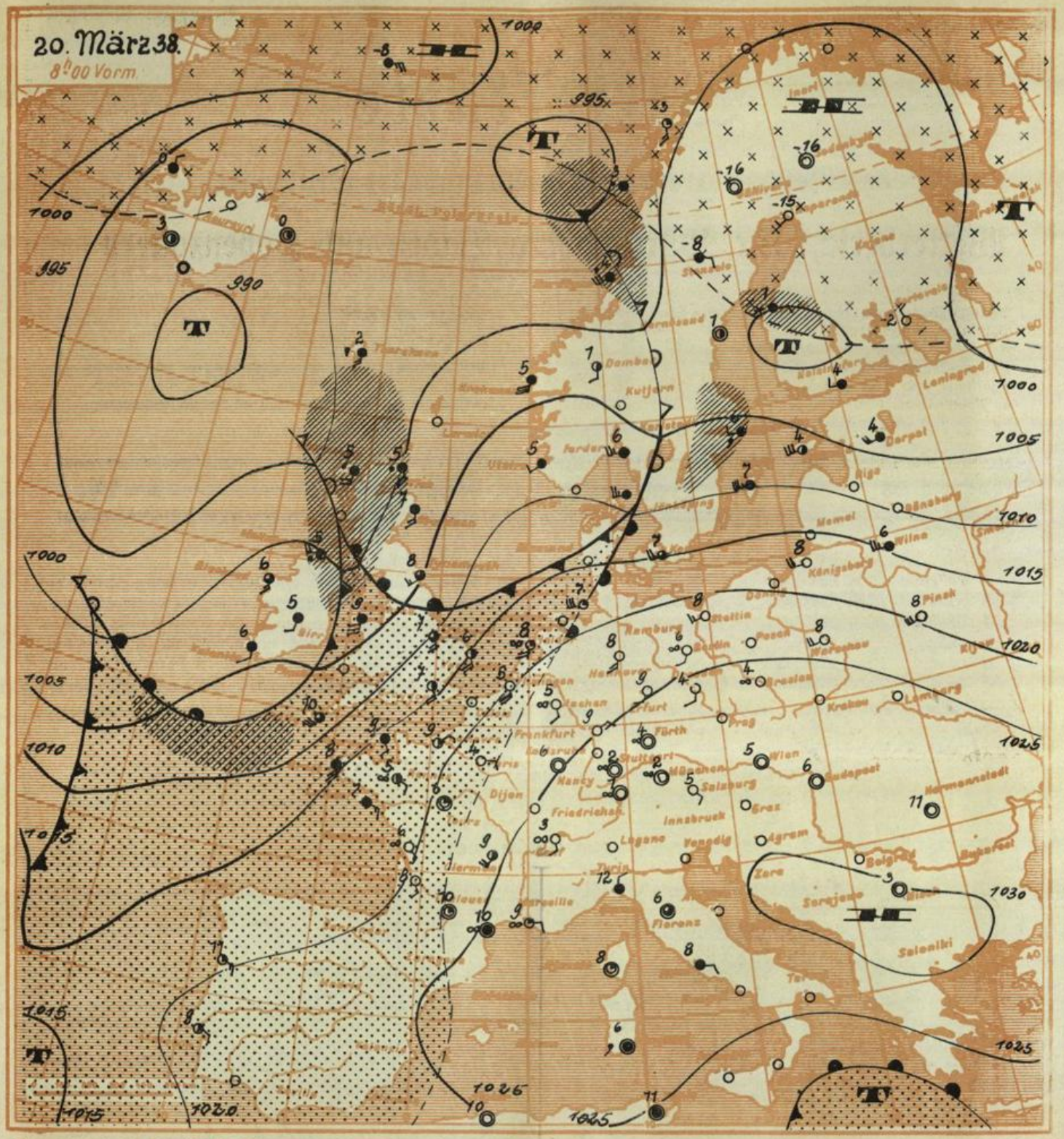

Ausgegeben um 10 Uhr 30 Min.:

Das Hochdruckgebiet, dessen Kern jetzt über dem Balkan liegt, wird auch weiterhin die Witterung unseres Gebietes bestimmen. Die Störungen, die sich über dem Ostatlantik immer wieder von neuem bilden und über die Nordsee nach Osten wandern, werden höchstens geringe Bewölkungszunahme bringen.

Voraussichtliche Witterung für W. B. und H. bis Montag abend: Schwache Winde aus Südwest. Heiter und trocken. Vereinzelt leichter Nachtfrost und Frühnebel. Tagsüber warm.

Luftmasse: Subtropische Warmluft, bodengestört (TWf).

Hw.

Wetterkarte des Reichswetterdienstes, Ausgabeort Stuttgart

Wetterbericht vom Sonntag dem 20. März 1938.

Änderung des Luftdrucks
in den letzten 3 Stunden in ganzen Millibar

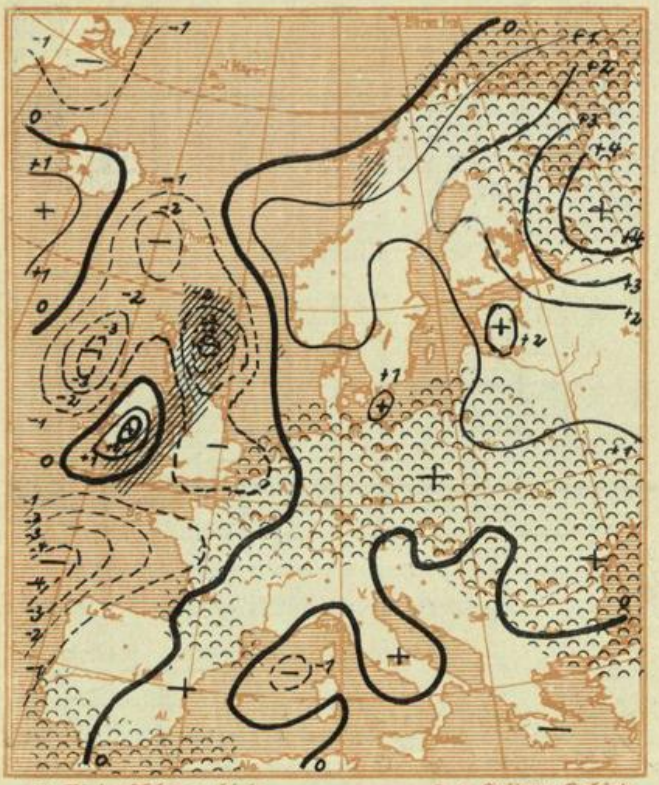

//// Niederschlagsgebiete ∩∩∩ Heitere Gebiete

Luftdruckverteilung gestern 19 Uhr

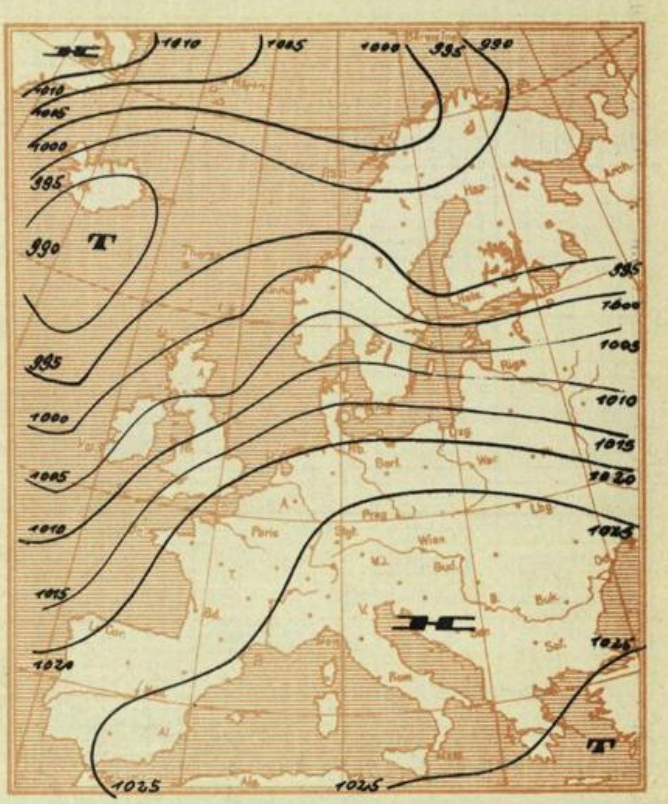

Meldungen von heute morgen 7³⁰ Uhr

	Höhe m über NN	Luftdruck mm	Windrichtung und Stärke	Witterung	Temperatur C° 7 Uhr	Temperatur C° höchste gestern	Temperatur C° tiefste h. nacht	Sonnenscheindauer in Std. gest.	Niederschlag mm	Schneehöhe cm	
Stuttgart *	270	768,7	NE 1	wolkenl.	6,9	19,0	4,0	9,3			
Hohenheim	402	732,3	still	wolkenl.	1,0	17,2	0,4	8,7			
Heilbronn	176	752,5	still	heiter	2,2	19,6	1,5				
Münsingen	720	704,6	still	heiter	0,0	17,5	-2,2	11,0			
Ravensburg	462	727,6	NE 1	heiter	0,9	18,1	0,1	10,3			
Friedrichshafen *	400	770,7	still	wolkenl.	1,0	–	0,0				
Wildbad Sommerbg.	733	703,3	S 1	heiter	8,7	18,1	7,8	10,7			
Freudenstadt	667	708,2	NW 2	heiter	5,1	17,4	3,5	9,9			
Dreifaltigkeitsbg.	980	–	–	–	–	–	–	–			
Wertheim	147	–	–	–	–	–	–	–			
Königstuhl *	563	768,6	SE 1	wolkenl.	7,8	16,4	7,2	10,7			
Karlsruhe *	120	775,8	still	wolkenl.	-2,0	–	-3,0				
Baden-Baden *	213	768,9	SW 1	heiter	3,9	19,9	3,4	10,0			
Bad Dürrheim	714		E 1	heiter	-3,0	17,5	-3,3	8,9			
St. Blasien	800		W 1	wolkenl.	-1,9	15,7	-2,5	9,4			
Badenweiler *	420	769,2	E 1	bewölkt	8,2	16,8	7,7	anh.			
Freiburg i. Br. *	265	–	–	–	–	–	–	–			
Feldberg	1493	641,6	W 1	wolkenl.	5,0	9,2	4,0	11,1			
Säntis	2500	566,5	E 1	wolkenl.	-0,0	3,0	-3,0				
Zugspitze	2962	534,6	N 3	wolkenl.	-4,0	5,0	-5,0				

Der Barometerstand ist bei * auf Meereshöhe umgerechnet.

Temperatur und relative Feuchtigkeit in der freien Atmosphäre

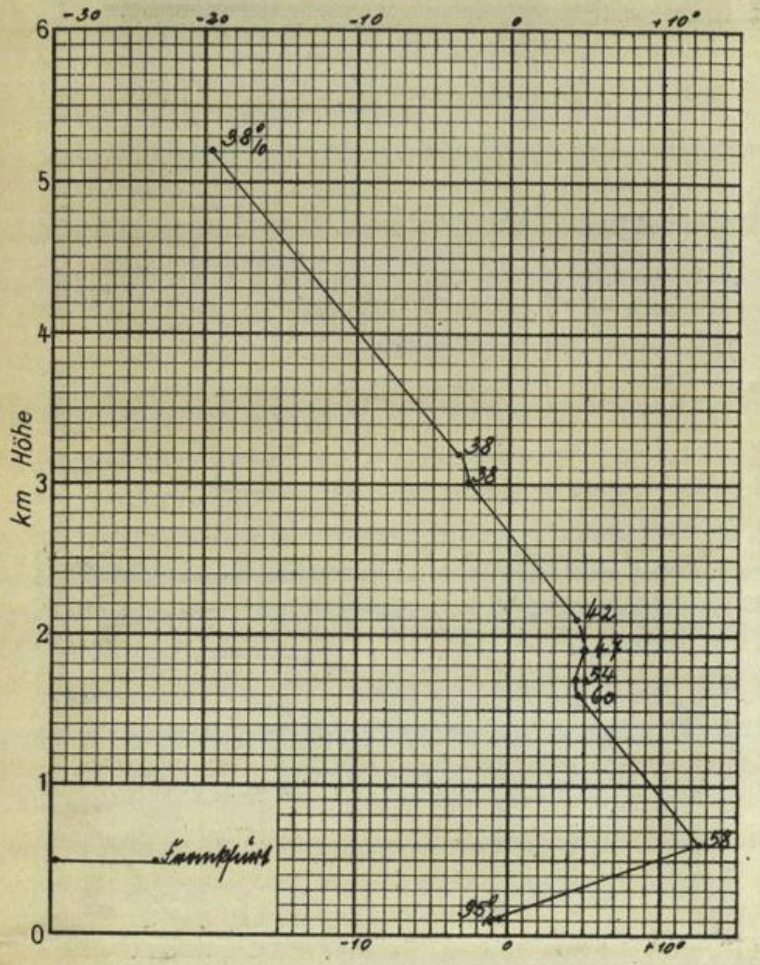

Auf- und Untergang von Sonne und Mond (MEZ.)

am 21. März 1938 in Stuttgart:

S.A.: 06 h 27	M.A.: –
S.U.: 18 h 36	M.U.: 08 h 44

Luftdruckverlauf in Böblingen (436 m über NN)



Temperaturverlauf in Böblingen

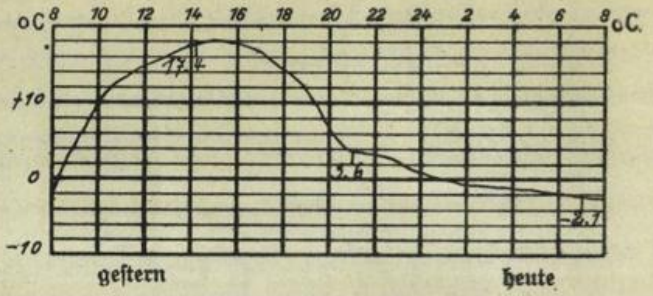

Temperaturtagesmittel gestern in:

	Stuttgart	Böblingen	Karlstuhe
Tagesmittel	10.9	5.5	3+18+(10)
langjähr. Mittel	5.6	.	5.7
Abweichung	+5.3	.	.

Höhenwindmessungen in km/h

Zeit	Böblingen	Friedrichshafen		Böblingen	Friedrichshafen
Boden			3000 m		
500 m			3500 m		
1000 m			4000 m		
1500 m			4500 m		
2000 m			5000 m		
2500 m			5500 m		

Rheinwasserstände in cm:

	Heute 8 Uhr	Ändrg seit gestern
Waldshut	218	+1
Rheinfelden	217	-1
Breisach	82	-5
Kehl	313	+2
Maxau	363	+4
Mannheim	249	+0
Caub	167	-1

21. März 1938
Verlagsort Böblingen

Wetterkarte

des Reichswetterdienstes, Ausgabeort Stuttgart

Wetterbericht für Württemberg, Baden und Hohenzollern

Verlag: Wetterwarte der Flughafenleitung Stuttgart-Böblingen, Flughafen.
Fernsprecher: Stuttgart 91060, Böblingen 277.
Postscheckkonto: Stuttgart 19180.
Auskünfte und Wirtschaftsberatungen aller Art, auch im Abonnement.

Erscheint werktäglich.

Bezugspreis monatlich RM. 1.40.

Bestellungen nehmen alle Postanstalten und Briefträger entgegen. — Bei unregelmäßiger oder verspäteter Lieferung wende man sich an das Zustellpostamt.

Jahrgang 58 | Montag 21. März 1938. | Nr. 80.

Zeichenerklärung zur Wetterkarte:

○ wolkenlos	≡ Nebel	◎ Windstille
◔ heiter	⩵ Talnebel	Ostwind 1
◑ halbbedeckt	, Nieseln	Nordwest 3
◕ wolkig	• Regen	Südweststurm 8
● bedeckt	* Schneefall	Böenwetter
∞ Dunst	▽ Schauer	Gewitter

Die Pfeile fliegen mit dem Wind. Die Anzahl der halben Querstriche bedeutet die Windstärke in der Beaufort-Skala. Links vom Stationskreis Temperatur in Graden Celsius, rechts (unterstrichen) Niederschlagsmenge der vergangenen Nacht in mm Höhe. Die Zahlen an den Linien gleichen, auf Meereshöhe reduzierten Luftdrucks (Isobaren) bedeuten den Druck in Millibar. 1 Millibar = 3/4 mm Queckfilberfäule.

Kaltluftfront
in Bodennähe mit Kaltluftcharakter
vom Boden abgehobene Warmluftfront (Okklusion)
in Bodennähe mit Warmluftcharakter
Warmluftfront

Gebiete mit anhaltendem Niederschlag

Gebiete mit subtropischer Warmluft.

Gebiete mit arktischer Kaltluft.

Ausführliche Erläuterungen siehe besondere Beilagen!

Luftdruckverteilung auf dem Atlantischen Ozean.

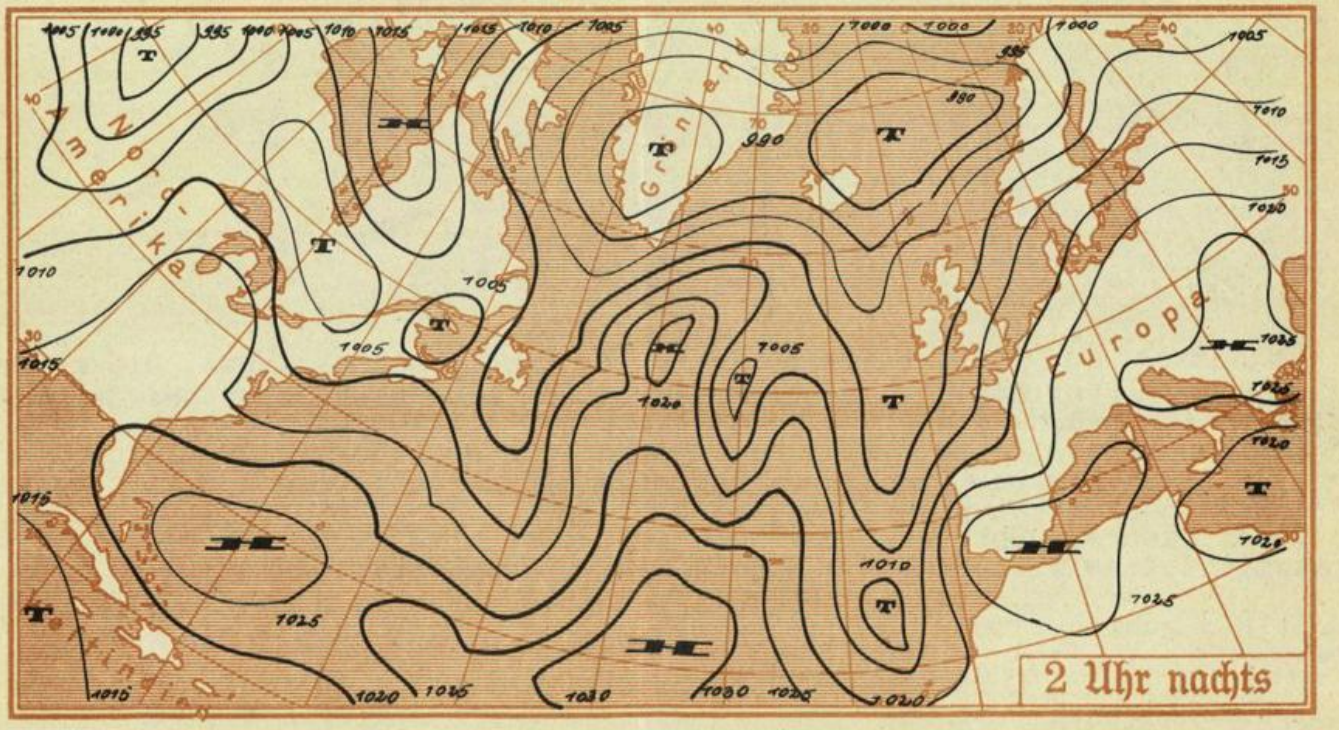

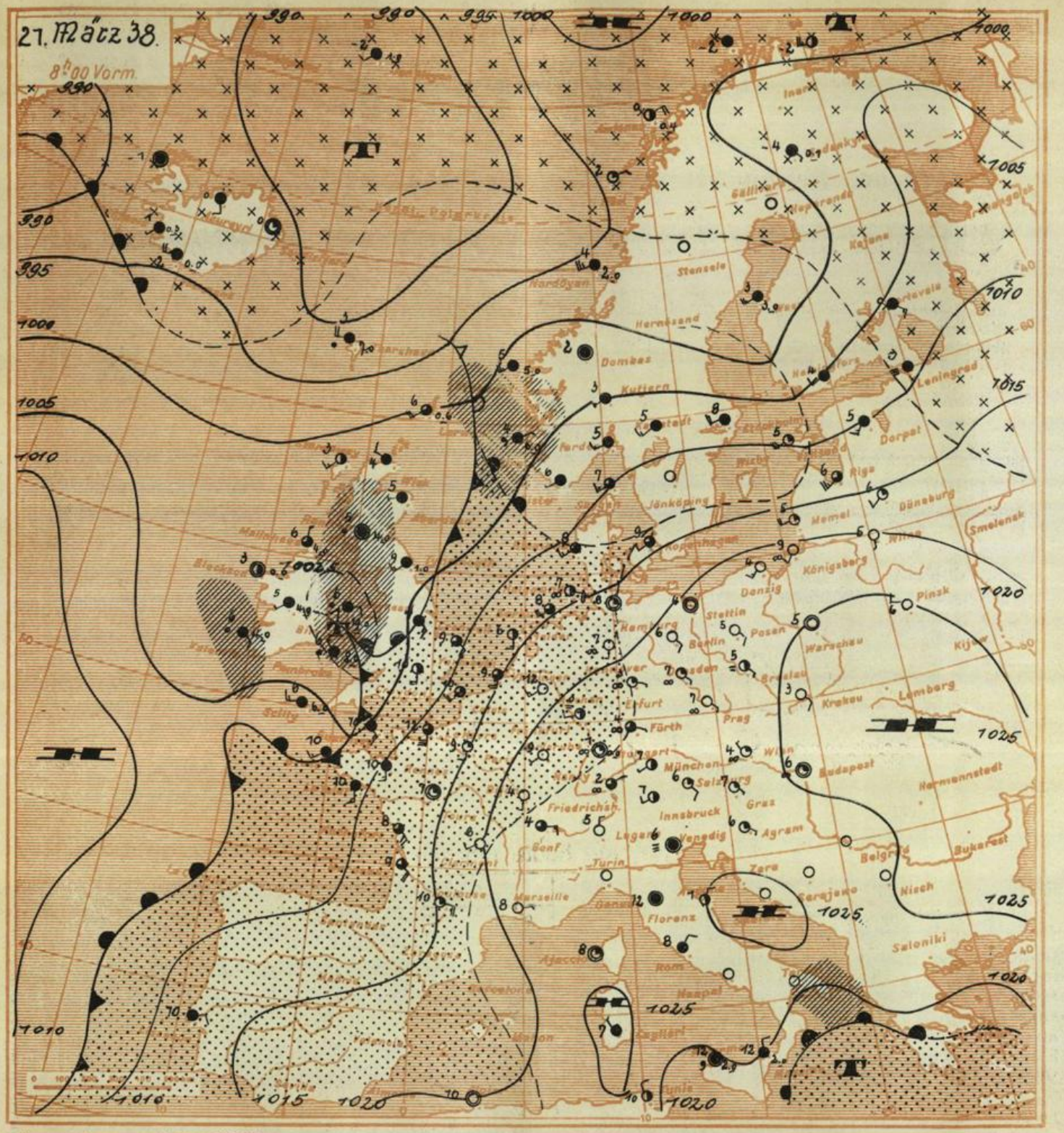

Ausgegeben um 10 Uhr 30 Min.:

Die Wetterlage hat an Beständigkeit verloren. Die grosszügige Druckverteilung über Westeuropa besteht zwar noch, aber bei der allmählichen Abschwächung der von England bis vor die Westküste Afrikas reichenden Tiefdruckrinne besteht mehr als seither die Möglichkeit der Zufuhr feuchterer Luft aus Westen. Eine durchgreifende Verschlechterung der Wetterlage wird sich noch nicht einstellen, da hier der Hochdruckeinfluss vor allem für den Süden unseres Gebietes immer noch zeitweise wirksam sein wird.

Voraussichtliche Witterung für W.B. und H. bis Dienstag abend :

Zeitweise bewölkt, aber höchstens im Norden geringe Regenfälle. Im ganzen immer noch freundlich. Bei schwachen Winde aus Süd bis West warm.

Luftmasse : Subtropische Warmluft (in Bodennähe durch Ausstrahlung gestört, in der Höhe in absinkender Bewegung mTWf.)

le.

Wetterkarte des Reichswetterdienstes, Ausgabeort Stuttgart

Wetterbericht vom Montag dem 21. März 1938.

Änderung des Luftdrucks
in den letzten 3 Stunden in ganzen Millibar

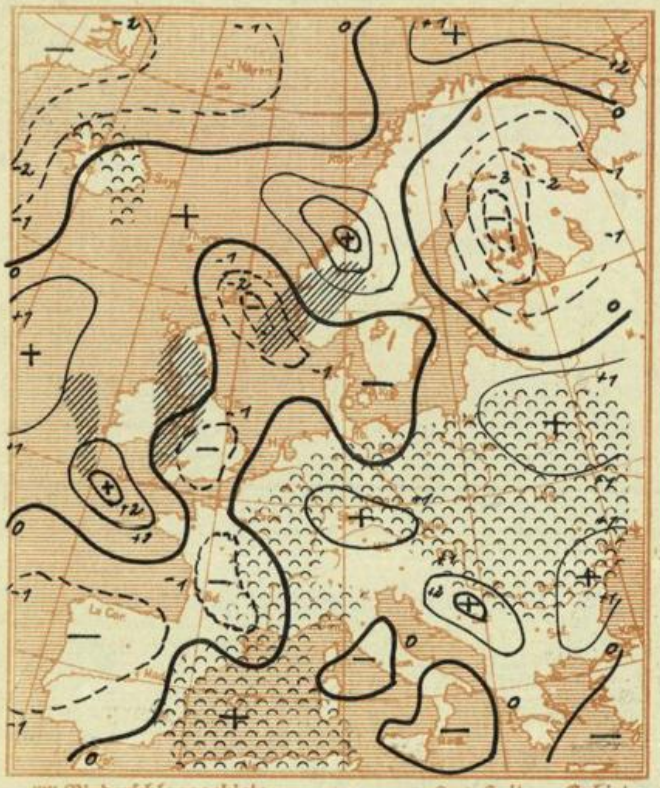

//// Niederschlagsgebiete ∩∩∩ Heitere Gebiete

Luftdruckverteilung gestern 19 Uhr

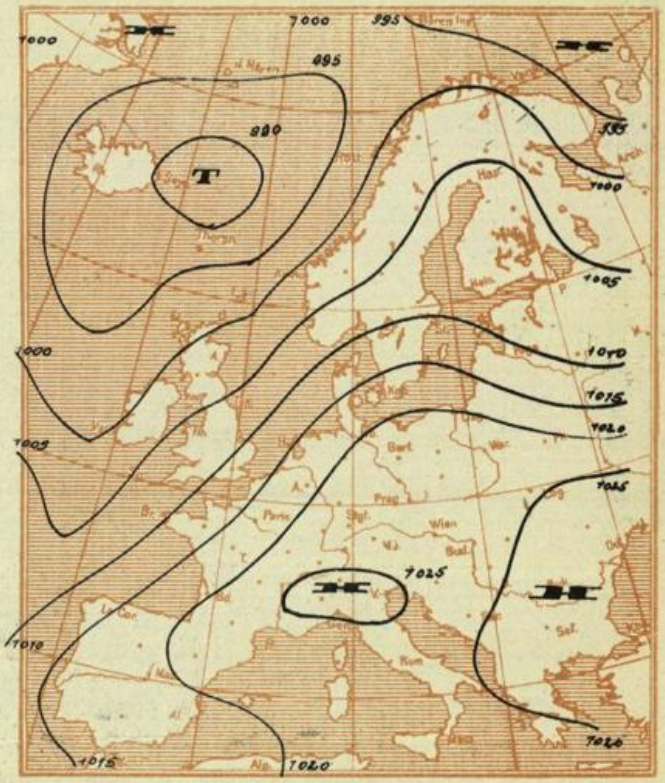

Meldungen von heute morgen 7³⁰ Uhr

	Höhe m über NN	Luftdruck mm	Windrichtung und Stärke	Witterung	Temperatur C° 7 Uhr	Temperatur C° höchste gestern	Temperatur C° tiefste h. nacht	Sonnenscheindauer in Std. gest.	Niederschlag mm	Schneehöhe cm	
Stuttgart *	270	767,9	still	heiter	6,3	20,8	5,7	9,8			
Hohenheim	402	730,3	still	bewölkt	2,0	19,6	2,0	9,0			
Heilbronn	176	750,9	still	heiter	3,5	20,3	3,0				
Münsingen	720	702,9	SW 1	bewölkt	0,9	17,6	-1,7	11,0			
Ravensburg	462	725,5	NE 2	bewölkt	1,7	18,4	1,2	10,3			
Friedrichshafen *	400	768,8	E 1	bewölkt	1,5	13,8	0,1	10,3			
Wildbad Sommerbg.	733	701,4	S 1	heiter	8,3	17,2	6,1	9,1			
Freudenstadt	667	707,3	W 2	heiter	2,8	18,2	1,8	9,8			
Dreifaltigkeitsbg.	980	681,5	SW 1	bewölkt	9,0	14,9	7,0				
Wertheim	147	–	–	–	–	–	–	–			
Königstuhl *	563	766,2	SW 1	heiter	8,3	17,4	7,4	10,1			
Karlsruhe *	120	766,5	SE 1	bewölkt	3,0	20,5	1,8	9,8			
Baden-Baden *	213	766,6	W 1	heiter	7,6	20,5	4,3	9,7			
Bad Dürrheim	714		W 1	heiter	-2,0	16,5	-2,2	9,1			
St. Blasien	800		W 1	heiter	-1,4	15,7	-1,7	9,0			
Badenweiler *	420	767,7	SW 3	heiter	10,0	18,0	9,8	anh.			
Freiburg i. Br. *	265	766,3	still	heiter	8,0	?	5,0				
Feldberg	1493	639,9	still	halbbed.	4,1	9,3	2,8	11,0		10	
Säntis	2500	564,8	ESE 4	bewölkt	-2,0	–	-4,0				
Zugspitze	2962	533,2	SSE 4	halbbed.	-5,0	–	-6,0				

Der Barometerstand ist bei * auf Meereshöhe umgerechnet.

Temperatur und relative Feuchtigkeit in der freien Atmosphäre

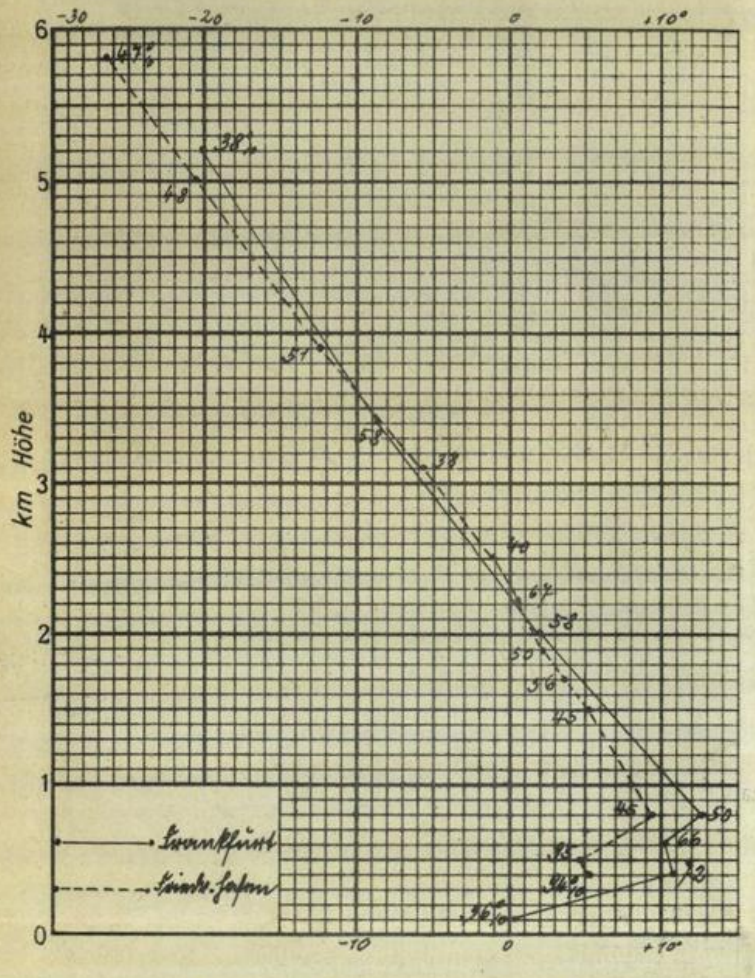

Auf- und Untergang von Sonne und Mond (MEZ.)

am 22. März 1938 in Stuttgart:

S.A.:	06 h 25	M.A.:	00 h 39
S.U.:	18 h 38	M.U.:	09 h 27

Luftdruckverlauf in Böblingen (436 m über NN)



Temperaturverlauf in Böblingen

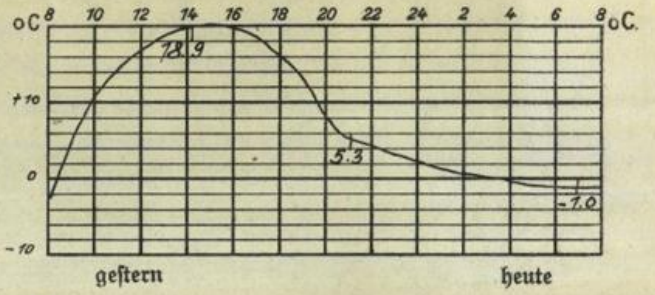

Temperaturtagesmittel gestern in:

	Stuttgart	Böblingen	Karlsruhe
Tagesmittel	13.1	6.9	9.2
langjähr. Mittel	5.7	.	5.8
Abweichung	+ 7.4	.	3.4

Höhenwindmessungen in km/h

Zeit	Böblingen 0800	Friedrichshafen 0600		Böblingen	Friedrichshafen
Boden	still	NE 5	3000 m	S 20	S 15
500 m	still	NE 5	3500 m	SSW 35	.
1000 m	W 5	W 5	4000 m	SW 15	.
1500 m	SW 5	.	4500 m	.	.
2000 m	SW 10	ESE 15	5000 m	SSW 25	S 30
2500 m	S 5	.	5500 m	.	.
			6000 m	S 35	.

Rheinwasserstände in cm:

	Heute 8 Uhr	Ändrg seit gestern
Waldshut	217	- 1
Rheinfelden	205	+ 3
Breisach	87	+ 5
Kehl	218	+ 5
Maxau	359	- 4
Mannheim	247	- 2
Caub	764	- 3

22. März 1938

Verlagsort Böblingen

Wetterkarte

des Reichswetterdienstes, Ausgabeort Stuttgart

Wetterbericht für Württemberg, Baden und Hohenzollern

Verlag: Wetterwarte der Flughafenleitung Stuttgart-Böblingen, Flughafen.
Fernsprecher: Stuttgart 91060, Böblingen 277.
Postscheckkonto: Stuttgart 19180.
Auskünfte und Wirtschaftsberatungen aller Art, auch im Abonnement.

Erscheint werktäglich.

Bezugspreis monatlich RM. 1.40.

Bestellungen nehmen alle Postanstalten und Briefträger entgegen. — Bei unregelmäßiger oder verspäteter Lieferung wende man sich an das Zustellpostamt.

Jahrgang 58 | **Dienstag 22. März 1938.** | Nr. **81.**

Zeichenerklärung zur Wetterkarte:

wolkenlos	Nebel	Windstille
heiter	Talnebel	Ostwind 1
halbbedeckt	Nieseln	Nordwest 3
wolkig	Regen	Südweststurm 8
bedeckt	Schneefall	Böenwetter
Dunst	Schauer	Gewitter

Die Pfeile fliegen mit dem Wind. Die Anzahl der halben Querstriche bedeutet die Windstärke in der Beaufort-Skala. Links vom Stationskreis Temperatur in Graden Celsius, rechts (unterstrichen) Niederschlagsmenge der vergangenen Nacht in mm Höhe. Die Zahlen an den Linien gleichen, auf Meereshöhe reduzierten Luftdrucks (Isobaren) bedeuten den Druck in Millibar. 1 Millibar = 3/4 mm Quecksilbersäule.

Kaltluftfront — in Bodennähe mit Kaltluftcharakter

vom Boden abgehobene Warmluftfront (Okklusion)

Warmluftfront — in Bodennähe mit Warmluftcharakter

Gebiete mit anhaltendem Niederschlag

Gebiete mit subtropischer Warmluft.

Gebiete mit arktischer Kaltluft.

Ausführliche Erläuterungen siehe besondere Beilagen!

Luftdruckverteilung auf dem Atlantischen Ozean.

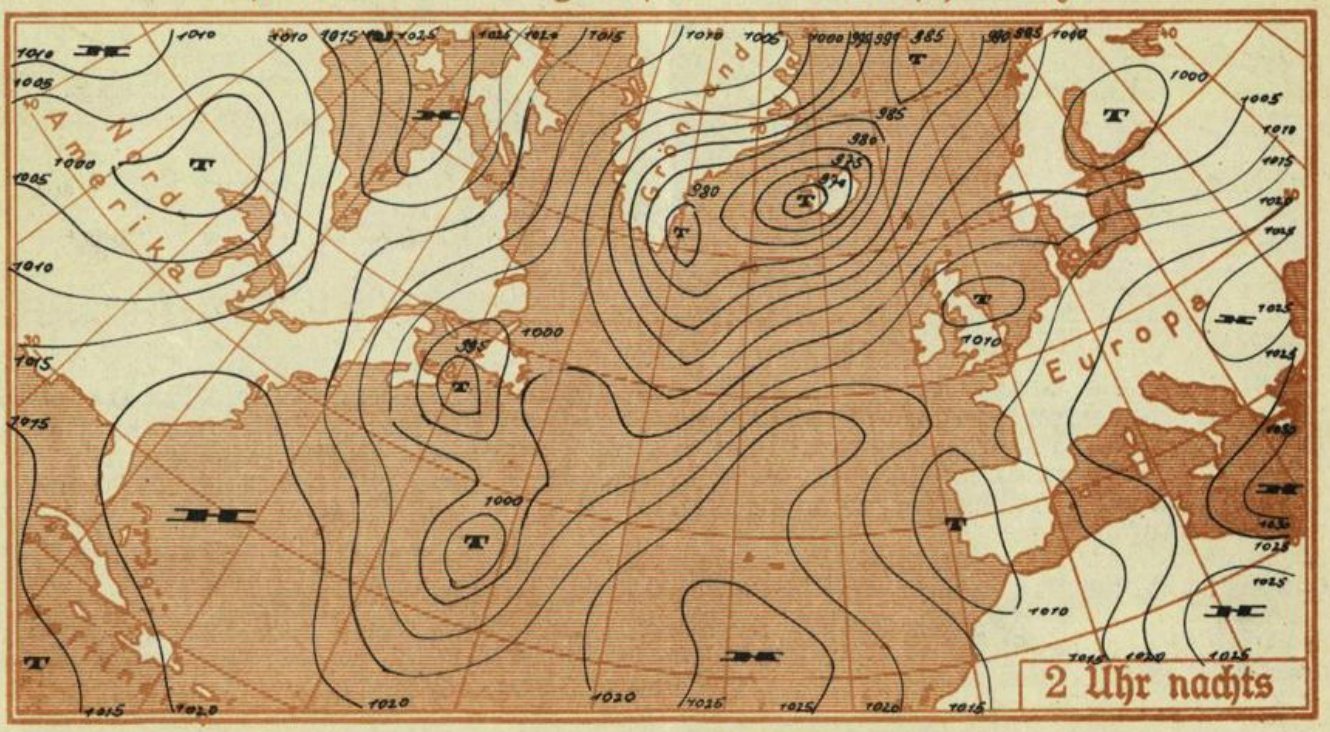

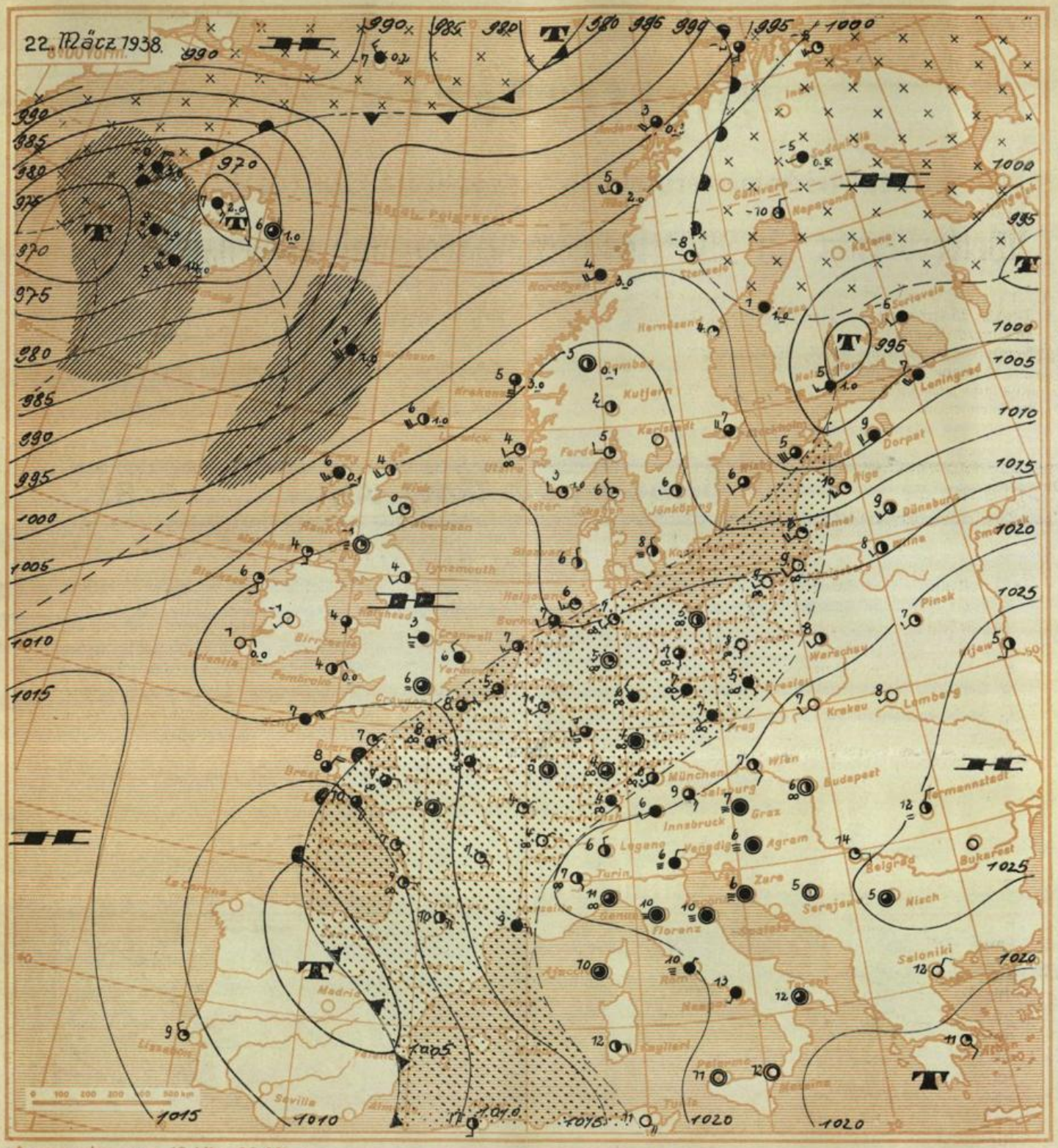

Durch den Druckanstieg, der seit gestern über dem Gebiet der Nordsee eingesetzt hat, ist die Druckverteilung über Mitteleuropa sehr flach geworden. Dabei fliessen feuchte und etwas kühlere Luftmassen nach Deutschland und mischen sich mit der schon vorher vorhandenen Warmluft. Diese Feuchtigkeitsanreicherung äussert sich vor allem in stärkerer Wolken- und morgens in Nebelbildung. Vereinzelt kann es auch tagsüber zu leichten, teilweise gewitterartigen Regenfällen kommen, stärkere Regenfälle sind aber auch jetzt noch nicht zu erwarten.

Voraussichtliche Witterung für W.B. und H. bis Mittwoch abend :

Wechselnd bewölkt und zeitweise aufheiternd. Tagsüber auch vereinzelt leicht gewittrige Regenfälle möglich. Im ganzen keine weitere Verschlechterung. Bei schwachen, wechselnden Winden immer noch mild.

Luftmasse : Subtropische Warmluft durch Mischung mit in der Höhe vordringender Meeresluft instabil geschichtet. (mTW.)

le.

Wetterkarte des Reichswetterdienstes, Ausgabeort Stuttgart

Wetterbericht vom Dienstag dem 22. März 1938.

Änderung des Luftdrucks
in den letzten 3 Stunden in ganzen Millibar

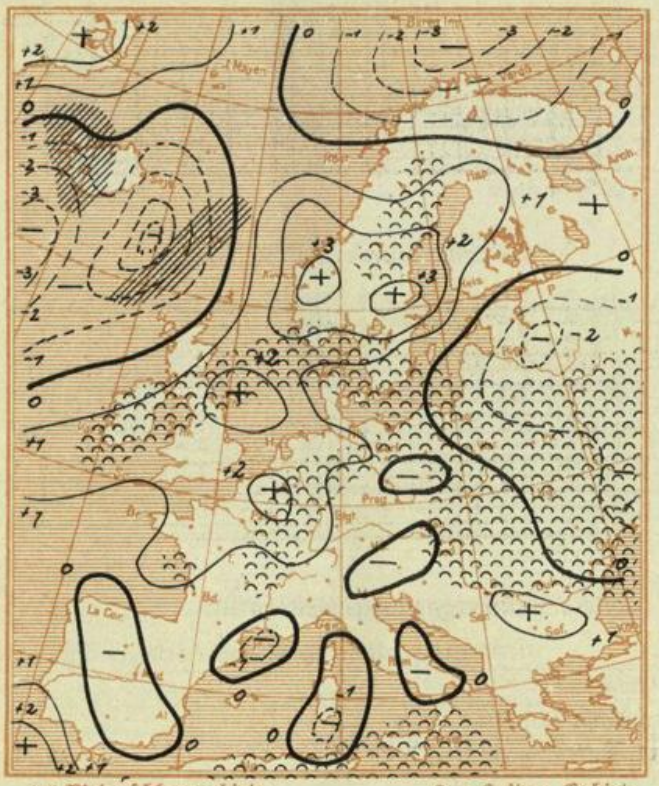

//// Niederschlagsgebiete ∩∩∩ Heitere Gebiete

Luftdruckverteilung gestern 19 Uhr

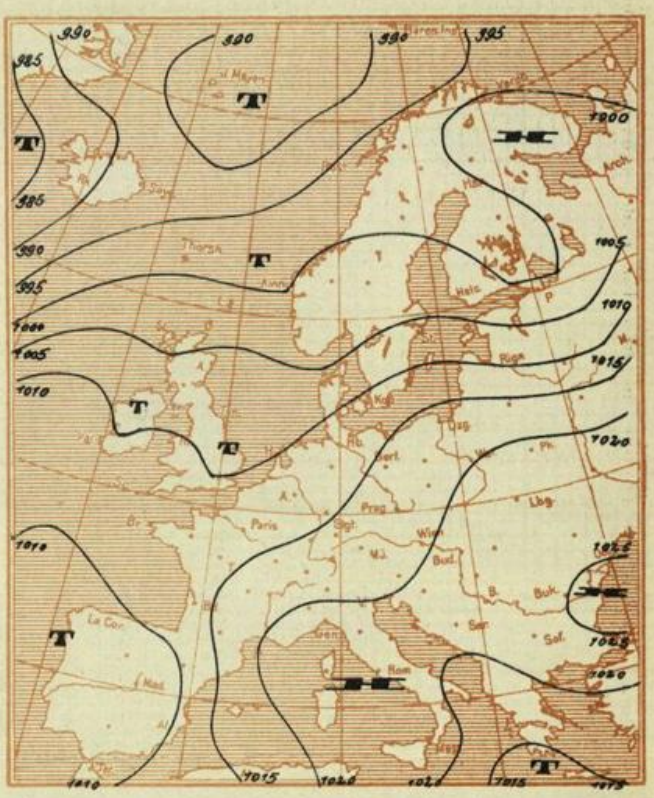

Meldungen von heute morgen 7³⁰ Uhr

	Höhe m über NN	Luftdruck mm	Windrichtung und Stärke	Witterung	Temperatur C° 7 Uhr	Temperatur C° höchste gestern	Temperatur C° tiefste h. nacht	Sonnenscheindauer in Std. gest.	Niederschlag mm	Schneehöhe cm	
Stuttgart *	270	763,9	still	bewölkt	7,8	19,1	7,1	8,1			
Hohenheim	402	727,4	still	bewölkt	4,9	17,9	4,0	7,7			
Heilbronn	176	747,4	SW 1	bewölkt	6,1	19,5	5,1				
Münsingen	720	699,7	still	bewölkt	5,8	17,2	0,4	11,0			
Ravensburg	462	722,8	SE 2	bewölkt	2,7	18,9	2,4	10,0			
Friedrichshafen *	400	765,3	SE 1	bewölkt	0,4	17,3	3,1	10,1			
Wildbad Sommerbg.	733	799,2	W 1	bewölkt	8,4	17,0	8,0	9,2			
Freudenstadt	667	704,7	W 3	bewölkt	3,9	17,0	3,6	7,6			
Dreifaltigkeitsbg.	980	671,0	NE 1	bedeckt	7,0	14,7	7,0				
Wertheim	147	–	–	–	–	–	–	–			
Königstuhl *	563	763,3	W 1	bewölkt	9,7	16,9	9,5	9,5			
Karlsruhe *	120	763,9	SW 2	bewölkt	4,6	20,4	3,8	9,2			
Baden-Baden *	213	764,2	NW 1	bewölkt	5,3	20,0	4,5	9,7			
Bad Dürrheim	714		NE 1	bewölkt	0,5	16,5	0,0	9,5			
St. Blasien	800		W 1	heiter	-1,8	14,4	-2,2	8,2			
Badenweiler *	420	764,6	SE 1	bewölkt	7,8	16,8	7,8	anh,			
Freiburg i. Br. *	265	763,9	still	halbbed.	6,0	20,2	5,0				
Feldberg	1493	637,6	E 3	heiter	2,0	9,7	1,8	9,7			
Säntis	2500	562,3	SW 2	bewölkt	-4,0	–	-5,0				
Zugspitze	2962	530,5	ESE 2	bewölkt	-6,0	-2,0	-6,0				

Der Barometerstand ist bei * auf Meereshöhe umgerechnet.

Temperatur und relative Feuchtigkeit in der freien Atmosphäre

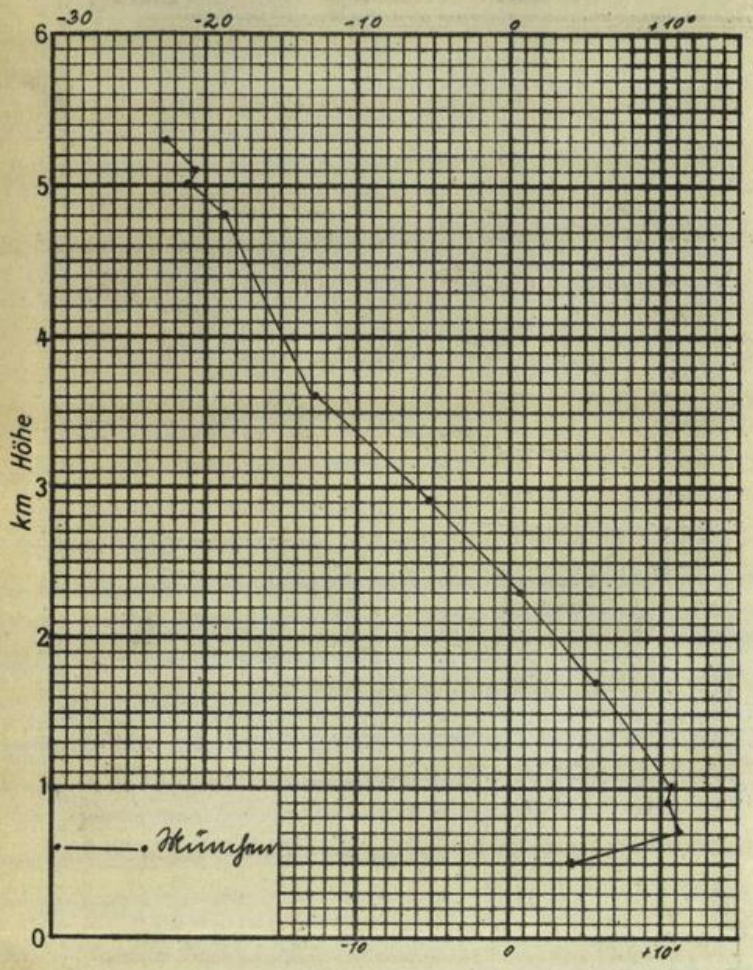

Auf- und Untergang von Sonne ond (MEZ.) am 23. März 1938 in Stuttgart:

S.A.:	06 h 23	M.A.:	01 h 30
S.U.:	18 h 40	M.U.:	10 h 16

Luftdruckverlauf in Böblingen (436 m über NN)



Temperaturverlauf in Böblingen

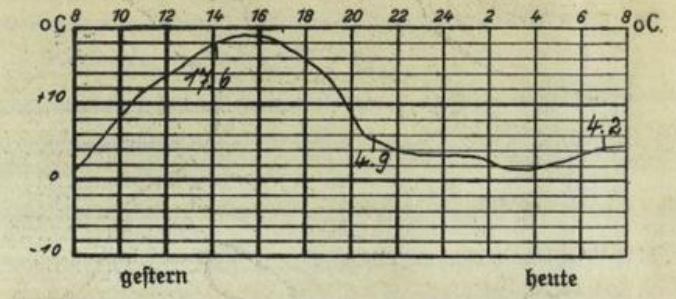

Temperaturtagesmittel gestern in:

	Stuttgart	Böblingen	Karlsruhe
Tagesmittel	11.9	6.6	10.9
langjähr. Mittel	5.9	·	5.6
Abweichung	+ 6.0	·	+ 5.3

Höhenwindmessungen in km/h

Zeit	Böblingen 0800	Friedrichshafen 0600		Böblingen	Friedrichshafen
Boden	still	N 5	3000 m		SE 25
500 m	NNW 20	W 15	3500 m		·
1000 m	WNW 40	W 15	4000 m		·
1500 m	N 20	·	4500 m		·
2000 m	NE 20	WNW 15	5000 m		ESE 15
2500 m	·	·	5500 m		·
			6000 m		·

Rheinwasserstände in cm:

	Heute 8 Uhr	Ändrg seit gestern
Waldshut	217	+ - 0
Rheinfelden	205	+ - 0
Breisach	95	+ 8
Kehl	217	- 1
Maxau	362	+ 3
Mannheim	250	+ 3
Caub	163	- 1

23. März 1938
Verlagsort Böblingen

Wetterkarte

des Reichswetterdienstes, Ausgabeort Stuttgart

Wetterbericht für Württemberg, Baden und Hohenzollern

Verlag: Wetterwarte der Flughafenleitung Stuttgart-Böblingen, Flughafen.
Fernsprecher: Stuttgart 91060, Böblingen 277.
Postscheckkonto: Stuttgart 19180.
Auskünfte und Wirtschaftsberatungen aller Art, auch im Abonnement.

Erscheint werktäglich.
Bezugspreis monatlich RM. 1.40.
Bestellungen nehmen alle Postanstalten und Briefträger entgegen. — Bei unregelmäßiger oder verspäteter Lieferung wende man sich an das Zustellpostamt.

Jahrgang 58 | Mittwoch 23. März 1938. | Nr. 82.

Zeichenerklärung zur Wetterkarte:

○ wolkenlos	≡ Nebel	◎ Windstille
◔ heiter	≡ Talnebel	Ostwind 1
◑ halbbedeckt	, Nieseln	Nordwest 3
◕ wolkig	• Regen	Südweststurm 8
● bedeckt	* Schneefall	^ Böenwetter
∞ Dunst	▽ Schauer	Gewitter

Die Pfeile fliegen mit dem Wind. Die Anzahl der halben Querstriche bedeutet die Windstärke in der Beaufort-Skala. Links vom Stationskreis Temperatur in Graden Celsius, rechts (unterstrichen) Niederschlagsmenge der vergangenen Nacht in mm Höhe. Die Zahlen an den Linien gleichen, auf Meereshöhe reduzierten Luftdrucks (Isobaren) bedeuten den Druck in Millibar. 1 Millibar = 3/4 mm Quecksilbersäule.

▲▲▲ Kaltluftfront
▲▲▲ in Bodennähe mit Kaltluftcharakter
▲▲▲ vom Boden abgehobene Warmluftfront (Okklusion)
▲▲▲ Warmluftfront
▲▲▲ in Bodennähe mit Warmluftcharakter

Gebiete mit anhaltendem Niederschlag

Gebiete mit subtropischer Warmluft.

Gebiete mit arktischer Kaltluft.

Ausführliche Erläuterungen siehe besondere Beilagen!

Luftdruckverteilung auf dem Atlantischen Ozean.

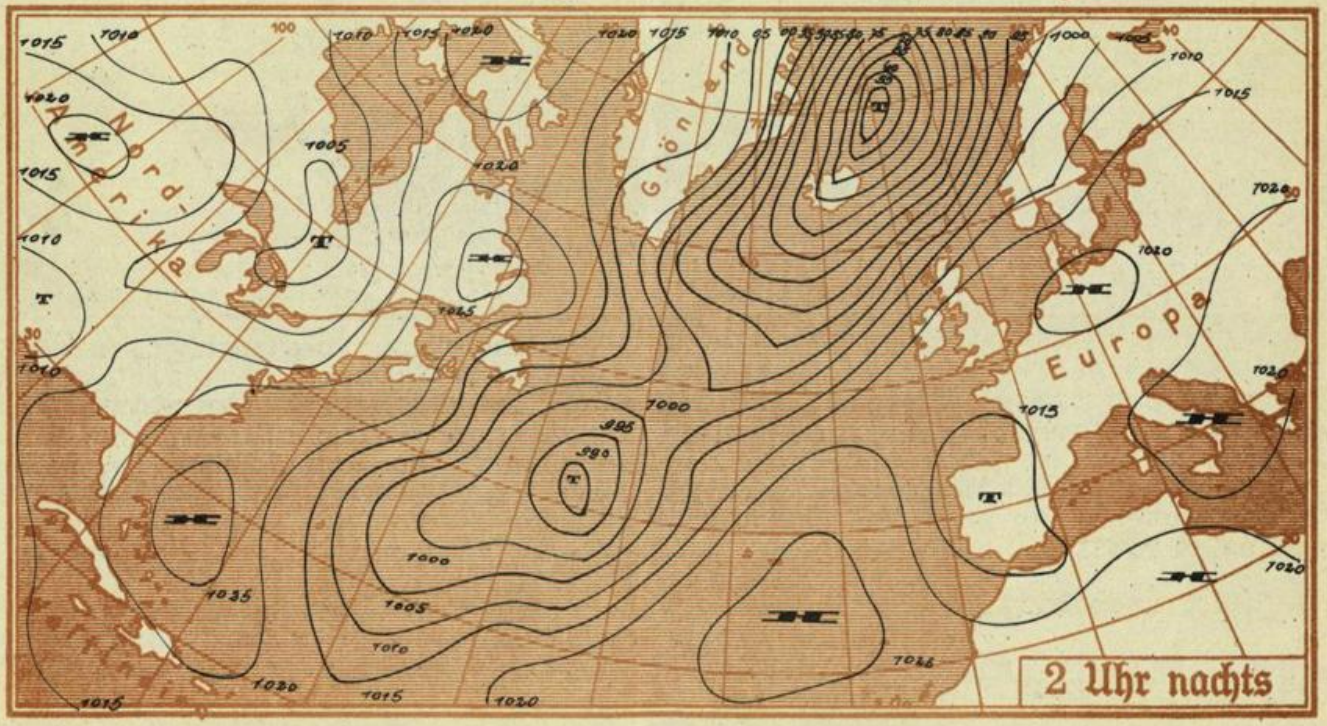

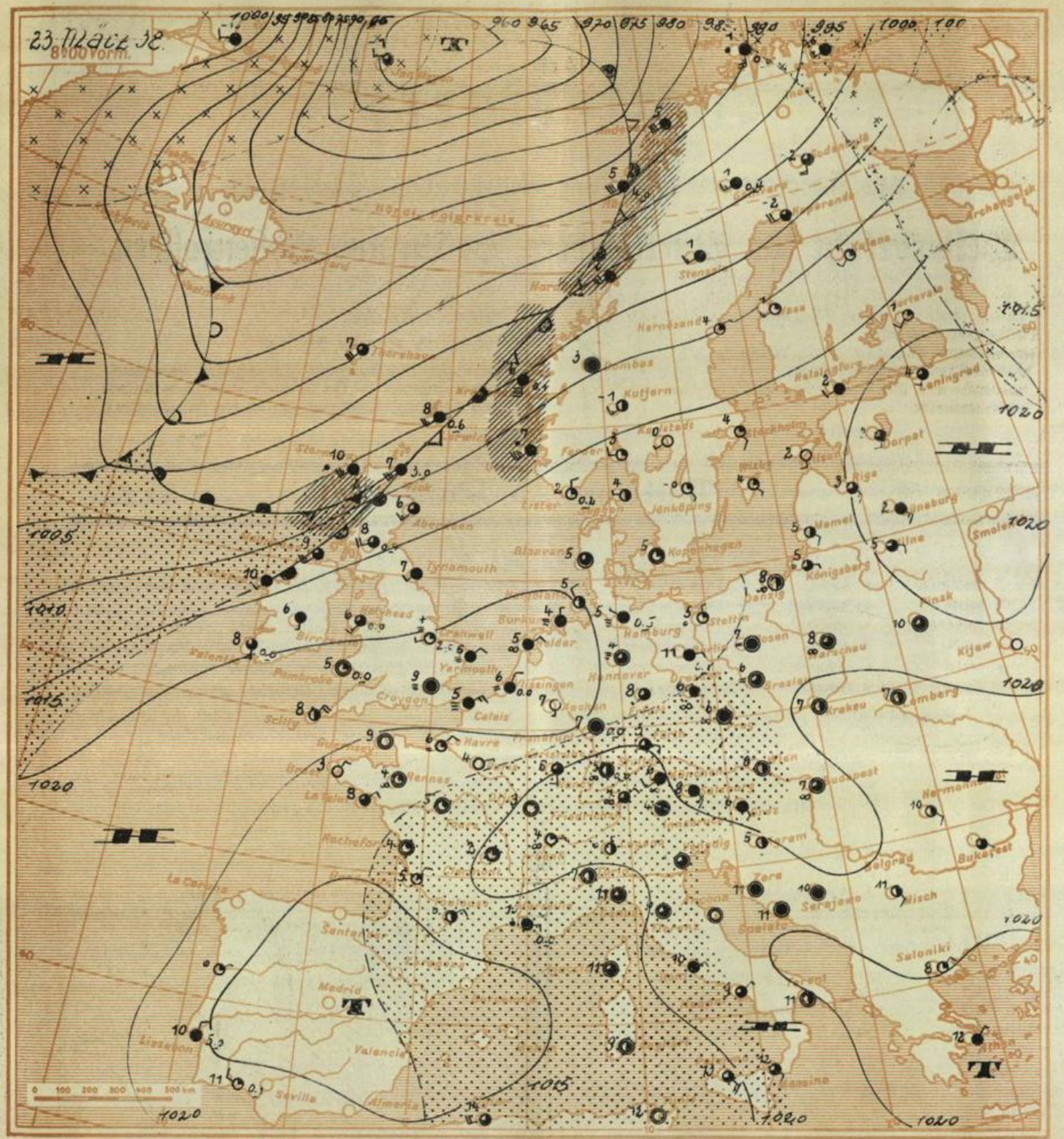

Ausgegeben um 10 Uhr 30 Min.: Durch die flache Druckverteilung begünstigt, sind über Deutschland verschiedenartige Luftmassen zusammengeflossen, die sich sowohl nach ihrem Feuchtigkeitsgehalt, wie auch nach dem Wärmegehalt voneinander unterscheiden. Es kommt daher immer noch zu kräftiger Wolkenbildung und im Laufe des heutigen Tags auch vereinzelt zu Gewittern. Der anhaltende Druckanstieg der über West- und Mitteleuropa erfolgt, wird aber allmählich zum Ausgleich der noch bestehenden geringen Druckunterschiede führen und damit den Fortbestand des freundlichen Wetters vorläufig wieder sichern.

Voraussichtliche Witterung für W.B. und H. bis Donnerstag abend :
Zeitweise heiter und vorwiegend trocken. Anfangs noch vereinzelt leichte gewittrige Regenfälle möglich. Bei schwachen, wechselnden Winden warm; morgens vielfach Nebel.

Luftmasse: Subtropische Warmluft (teilweise mit Mischluftcharakter) ,mTW.

Le.

Wetterkarte des Reichswetterdienstes, Ausgabeort Stuttgart

Wetterbericht vom Mittwoch dem 23. März 1938.

Änderung des Luftdrucks
in den letzten 3 Stunden in ganzen Millibar



//// Niederschlagsgebiete

Heitere Gebiete

Luftdruckverteilung gestern 19 Uhr

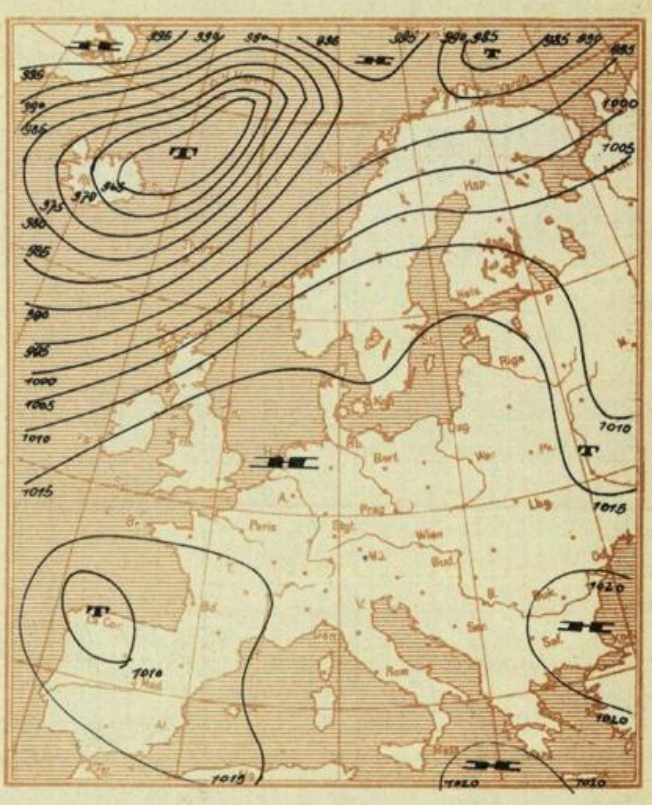

Meldungen von heute morgen 7³⁰ Uhr

	Höhe m über NN	Luftdruck mm	Windrichtung und Stärke	Witterung	Temperatur C° 7 Uhr	Temperatur C° höchste gestern	Temperatur C° tiefste h. nacht	Sonnenscheindauer in Std. gest.	Niederschlag mm	Schneehöhe cm	
Stuttgart *	270	764,1	still	heiter	6,6	16,3	6,0	3,3			
Hohenheim	402	727,7	still	bewölkt	1,7	15,1	3,4	4,7			
Heilbronn	176	744,2	still	bewölkt	10,7	15,8	7,8				
Münsingen	720	701,0	still	bewölkt	-1,2	13,0	-2,7	8,0			
Ravensburg	462	723,6	NE 1	bewölkt	0,5	16,5	-0,8	5,4			
Friedrichshafen *	400	766,3	NE 2	bewölkt	0,8	13,0	-0,1	3,5			
Wildbad Sommerbg.	733	702,0	SW 1	bewölkt	7,9	14,0	6,5	3,4	1,1		
Freudenstadt	667	705,0	NW 3	bewölkt	6,2	14,5	5,2	1,7	2,3		
Dreifaltigkeitsbg.	980	679,0	NE 1	halbbed.	7,3	11,8	5,3				
Wertheim	147	–	–	–	–	–	–	–	–		
Königstuhl *	563	764,0	still	bewölkt	8,8	13,2	7,6	0,0	0,3		
Karlsruhe *	120	764,2	SE 1	bewölkt	5,8	17,5	3,6	1,6	1,5		
Baden-Baden *	213	764,5	NW 1	bewölkt	7,4	16,8	5,1	0,5			
Bad Dürrheim	714		NE 1	heiter	0,5	13,5	-2,5	2,8			
St. Blasien	800		W 1	bewölkt	-0,1	13,6	-1,0	7,4			
Badenweiler *	420	764,6	SE 1	bewölkt	9,0	16,2	8,0	anh.			
Freiburg i. Br. *	265	764,6	still	fastbed.	7,2	17,2	6,5				
Feldberg	1493	637,5	E 4	bewölkt	2,8	5,5	1,8	7,6			
Säntis	2500	562,0	NNW 1	bewölkt	-5,0	-1,0	-6,0				
Zugspitze	2962	529,0	ENE 2	Schnee	-8,0	-3,0	-8,0				

Der Barometerstand ist bei * auf Meereshöhe umgerechnet.

Temperatur und relative Feuchtigkeit in der freien Atmosphäre

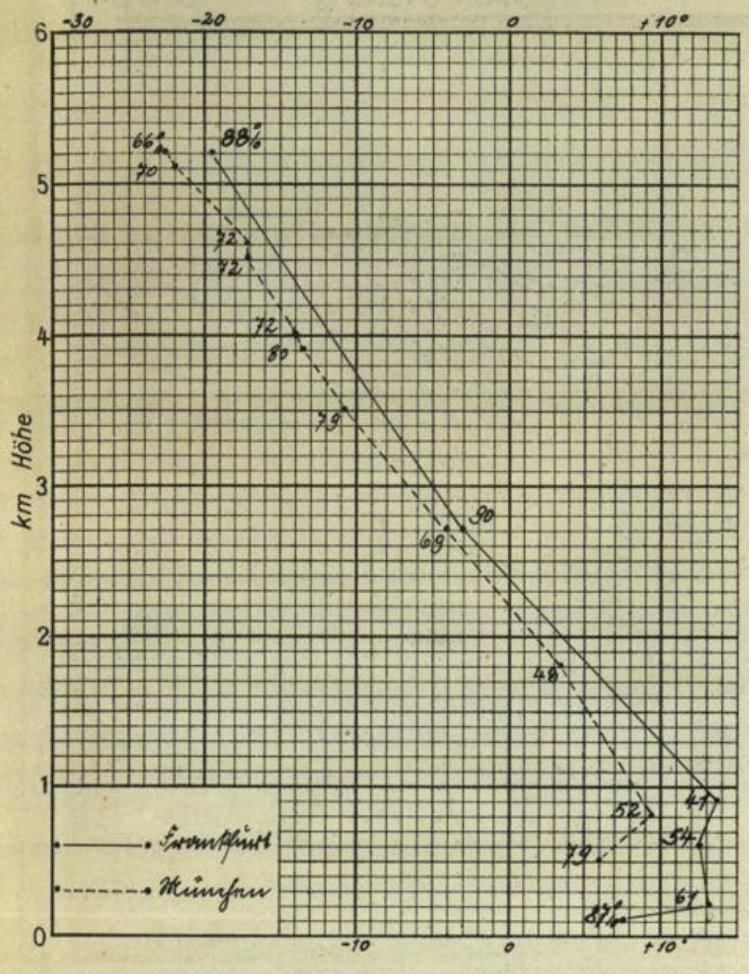

Auf- und Untergang von Sonne und Mond (MEZ.)

am 24. März 1938 in Stuttgart:

S.A.: 06 h 21	M.A.: 02 h 13
S.U.: 18 h 41	M.U.: 11 h 10

Luftdruckverlauf in Böblingen (436 m über NN)



Temperaturverlauf in Böblingen

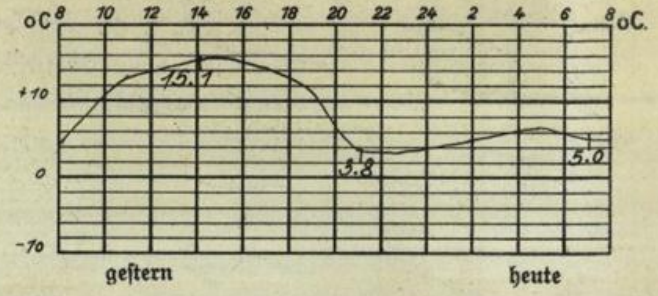

Temperaturtagesmittel gestern in:

	Stuttgart	Böblingen	Karlsruhe
Tagesmittel	10.8	6.7	9.0
langjähr. Mittel	6.0	·	5.7
Abweichung	+ 4.8	·	+ 3.3

Höhenwindmessungen in km/h

Zeit	Böblingen 0700	Friedrichshafen 0600		Böblingen		Friedrichshafen	
Boden	still	still		3000 m	N 5	S	5
500 m	still	SW	5	3500 m	NE 5	·	
1000 m	NNW 15	NW	5	4000 m	·	·	
1500 m	NNW 5	·		4500 m	·	·	
2000 m	NW 5	NW	5	5000 m	·	N	5
2500 m	N 10	·		5500 m	·	·	
				6000 m	·	·	

Rheinwasserstände in cm:

	Heute 8 Uhr	Ändrg seit gestern
Waldshut	220	+ 3
Rheinfelden	207	+ 2
Breisach	96	+ 1
Kehl	227	+ 10
Maxau	363	+ 1
Mannheim	257	+ 1
Caub	164	+ 1

24. März 1938

Verlagsort Böblingen

Wetterkarte

des Reichswetterdienstes, Ausgabeort Stuttgart

Wetterbericht für Württemberg, Baden und Hohenzollern

Verlag: Wetterwarte der Flughafenleitung Stuttgart-Böblingen, Flughafen.
Fernsprecher: Stuttgart 91060, Böblingen 277.
Postscheckkonto: Stuttgart 19180.
Auskünfte und Wirtschaftsberatungen aller Art, auch im Abonnement.

Erscheint werktäglich.

Bezugspreis monatlich RM. 1.40.

Bestellungen nehmen alle Postanstalten und Briefträger entgegen. — Bei unregelmäßiger oder verspäteter Lieferung wende man sich an das Zustellpostamt.

Jahrgang 58 | **Donnerstag 24. März 1938.** | Nr. **83.**

Zeichenerklärung zur Wetterkarte:

○ wolkenlos	≡ Nebel	◎ Windstille
◔ heiter	= Talnebel	Ostwind 1
◑ halbbedeckt	, Nieseln	Nordwest 3
◕ wolkig	• Regen	Südweststurm 8
● bedeckt	* Schneefall	^ Böenwetter
∞ Dunst	▽ Schauer	Gewitter

Die Pfeile fliegen mit dem Wind. Die Anzahl der halben Querstriche bedeutet die Windstärke in der Beaufort-Skala. Links vom Stationskreis Temperatur in Graden Celsius, rechts (unterstrichen) Niederschlagsmenge der vergangenen Nacht in mm Höhe. Die Zahlen an den Linien gleichen, auf Meereshöhe reduzierten Luftdrucks (Isobaren) bedeuten den Druck in Millibar. 1 Millibar = 3/4 mm Quecksilbersäule.

Kaltluftfront

Warmluftfront

in Bodennähe mit Kaltluftcharakter

vom Boden abgehobene Warmluftfront (Okklusion)

in Bodennähe mit Warmluftcharakter

Gebiete mit anhaltendem Niederschlag

Gebiete mit subtropischer Warmluft.

Gebiete mit arktischer Kaltluft.

Ausführliche Erläuterungen siehe besondere Beilagen!

Luftdruckverteilung auf dem Atlantischen Ozean.

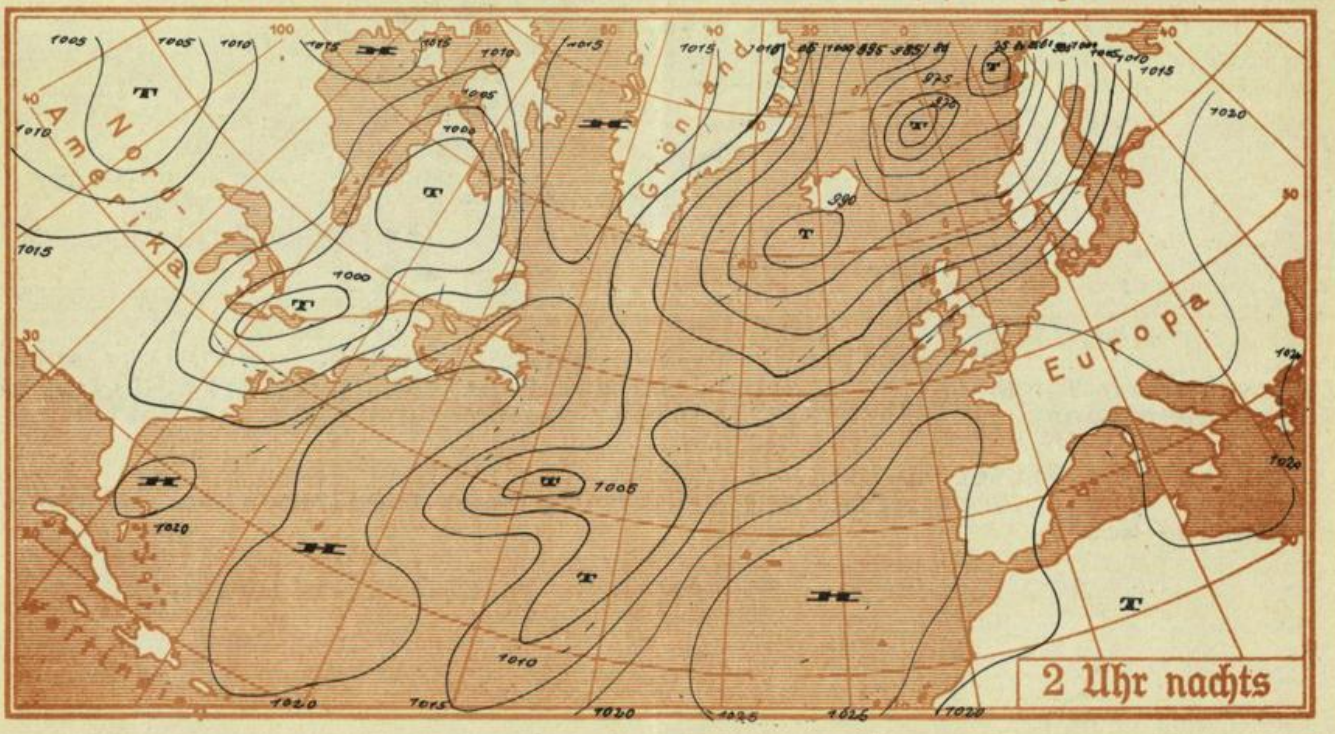

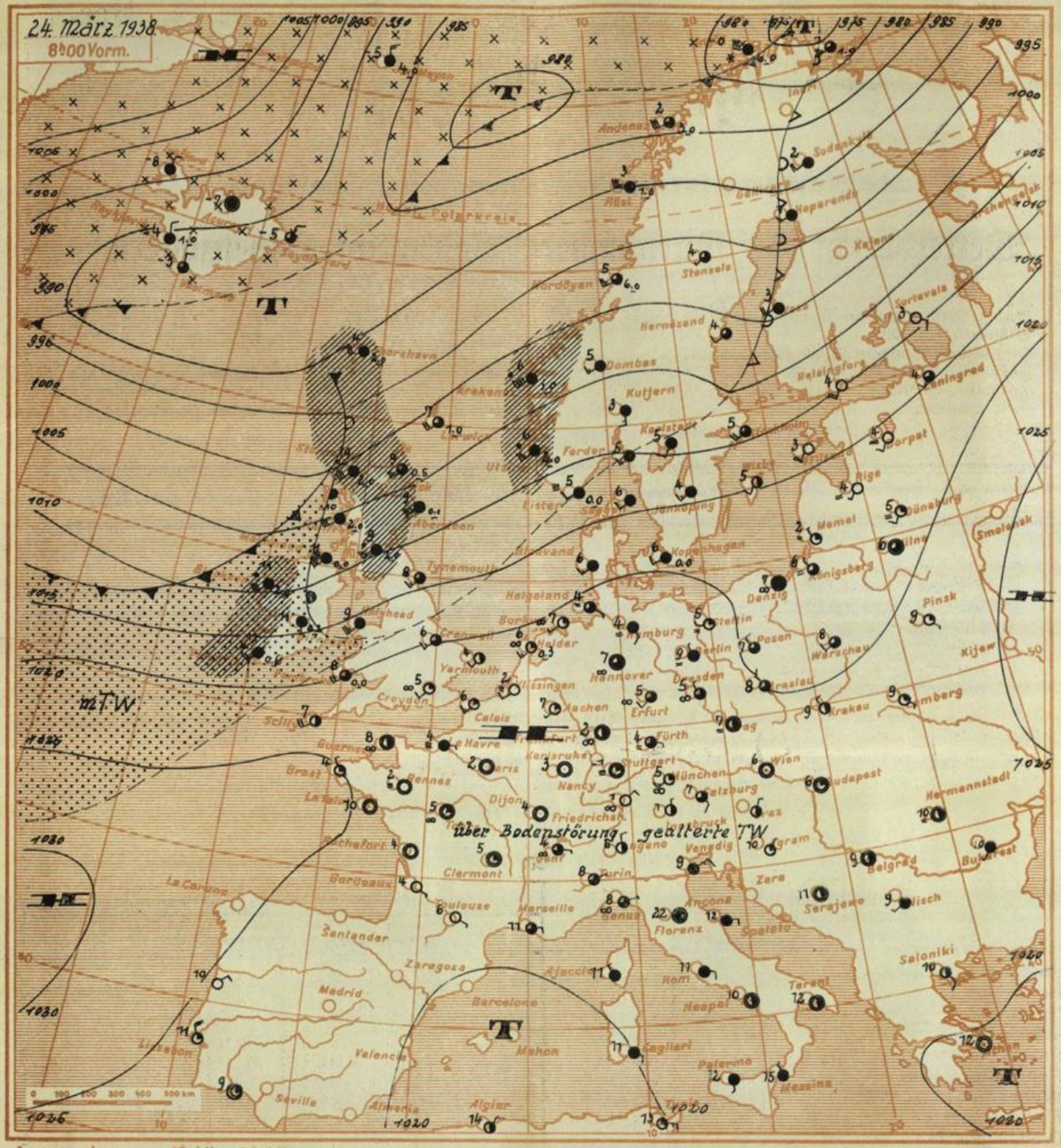

Der anhaltende Druckanstieg über West- und Mitteleuropa hat einen neuen Vorstoss des Azorenhochs dem Festland zu bewirkt. Unter seinem Einfluss dauert für Süddeutschland das heitere und trockene Wetter an.

Voraussichtliche Witterung für W.B. und H. bis Freitag abend :
Vorwiegend heiter, trocken und tagsüber warm. Morgens stellenweise Nebel.

Luftmasse : Subtropische Warmluft, bodengestört.

Le

Wetterkarte des Reichswetterdienstes, Ausgabeort Stuttgart

Wetterbericht vom Donnerstag dem 24. März 1938.

Änderung des Luftdrucks
in den letzten 3 Stunden in ganzen Millibar

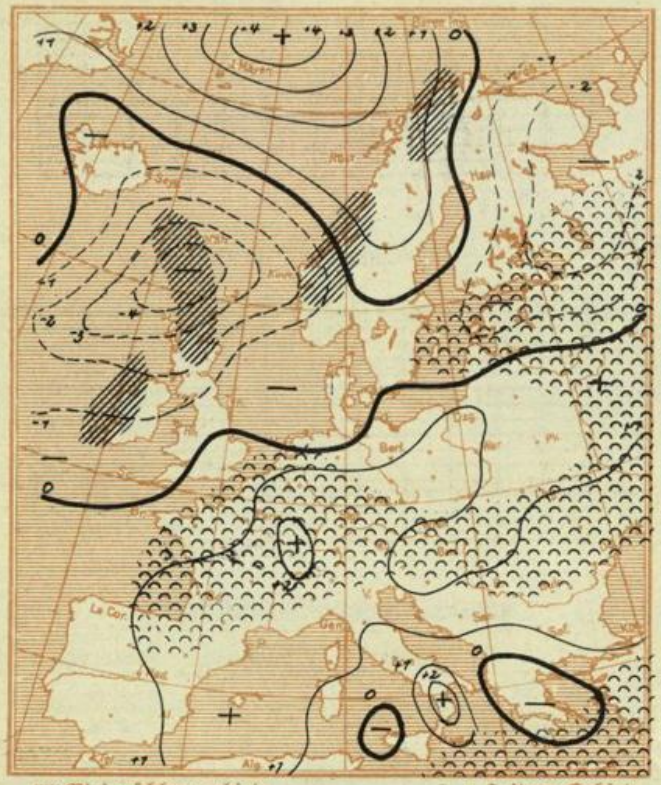

//// Niederschlagsgebiete

Luftdruckverteilung gestern 19 Uhr

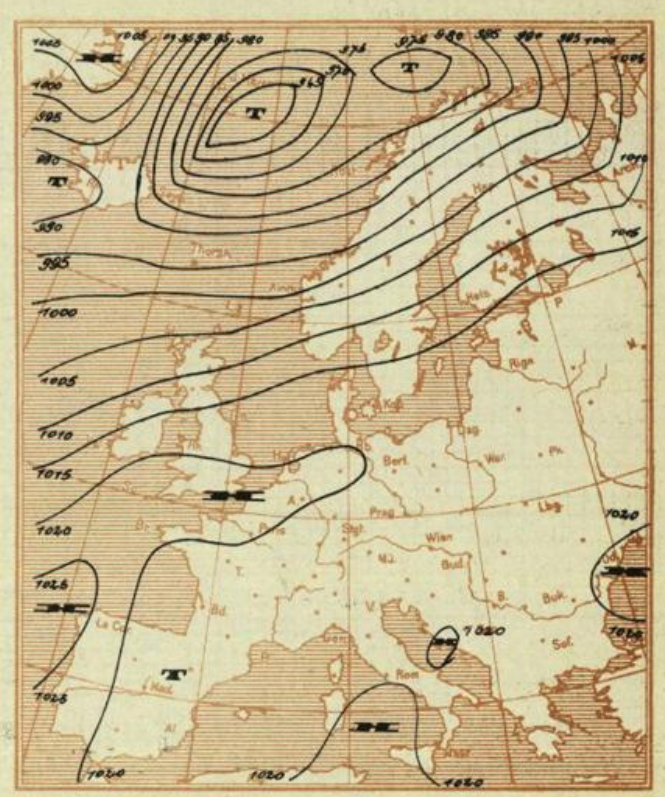

ooo Heitere Gebiete

Meldungen von heute morgen 7³⁰ Uhr

	Höhe m über NN	Luftdruck mm	Windrichtung und Stärke	Witterung	Temperatur C° 7 Uhr	Temperatur C° höchste gestern	Temperatur C° tiefste h. nacht	Sonnenscheindauer in Std. gest.	Niederschlag mm	Schneehöhe cm	
Stuttgart *	270	767,4	still	bewölkt	5,2	17,6	4,9	2,3			
Hohenheim	402	730,0	still	heiter	1,3	14,4	0,9	1,5			
Heilbronn	176	750,3	still	bewölkt	4,8	15,7	3,6				
Münsingen	720	702,6	still	heiter	-1,2	13,0	-2,6	9,0			
Ravensburg	462	725,4	NE 2	heiter	-0,8	14,0	-0,9	3,1			
Friedrichshafen *	400	768,3	NE 2	wolkenl.	0,8	11,2	-0,3	1,8			
Wildbad Sommerbg.	733	701,6	still	bewölkt	6,8	12,5	5,5	2,3	0,1		
Freudenstadt	667	707,2	NW 2	heiter	3,5	13,8	2,8	3,5	0,3		
Dreifaltigkeitsbg.	980	681,1	E 2	heiter	7,2	10,9	5,8		3,9		
Wertheim	147	–	–	–	–	–	–	–	–		
Königstuhl *	563	766,3	still	bewölkt	9,0	13,7	7,6	2,9	0,6		
Karlsruhe *	120	766,8	NW 1	bewölkt	4,6	17,6	4,0	0,6	0,3		
Baden-Baden *	213	766,8	NW 1	bewölkt	5,0	16,0	3,9	1,7	1,2		
Bad Dürrheim	714		NE 1	heiter	-3,8	13,5	-3,8	3,3			
St. Blasien	800		W 1	wolkenl.	-1,9	12,0	-2,2	2,3			
Badenweiler *	420	767,0	E 1	bewölkt	7,0	16,0	6,6	anh.			
Freiburg i. Br. *	265	766,5	SW 1	wolkenl.	4,0	19,0	3,0				
Feldberg	1493	639,2	E 2	wolkenl.	3,0	5,7	1,6	4,2		Reste	
Säntis	2500	563,8	E 2	heiter	-3,0	-1,0	-5,0				
Zugspitze	2962	531,3	N 2	heiter	-8,0	-4,0	-8,0		1,0		

Der Barometerstand ist bei * auf Meereshöhe umgerechnet.

Temperatur und relative Feuchtigkeit in der freien Atmosphäre

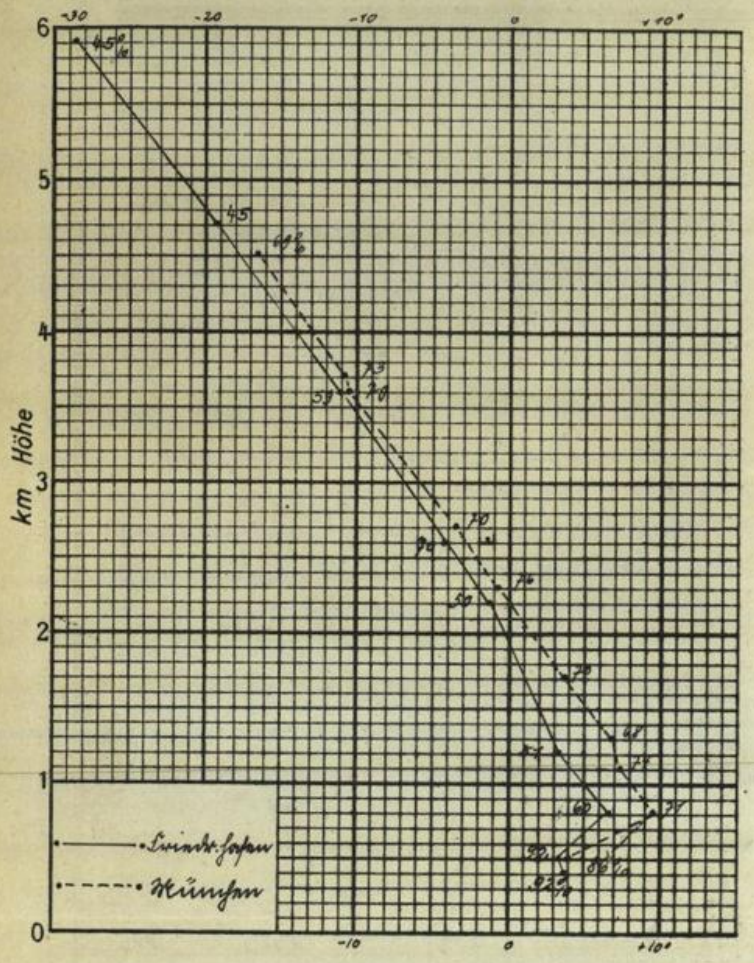

Höhenwindmessungen in km/h

Zeit	Böblingen 0700	Friedrichshafen 0600		Böblingen	Friedrichshafen	
Boden	still	NE	5	3000 m	E 6	NW 5
500 m	still	SE	5	3500 m	·	·
1000 m	still	ESE	5	4000 m	E 10	·
1500 m	still	NE	5	4500 m		·
2000 m	still	NE	5	5000 m	E 15	E 15
2500 m	still	·		5500 m	·	·
				6000 m	·	·

Auf- und Untergang von Sonne und Mond (MEZ.)

am 25. März 1938 in Stuttgart:

S.A.:	06 h 18	M.A.:	02 h 52
S.U.:	18 h 43	M.U.:	12 h 08

Luftdruckverlauf in Böblingen (436 m über NN)



Temperaturverlauf in Böblingen



Temperaturtagesmittel gestern in:

	Stuttgart	Böblingen	Karlsruhe
Tagesmittel	10.6	7.4	10.8
langjähr. Mittel	6.2	·	5.6
Abweichung	+ 4.4	·	+ 5.2

Rheinwasserstände in cm:

	Heute 8 Uhr	Andrg seit gestern
Waldshut	220	+- 0
Rheinfelden	205	- 2
Breisach	90	- 6
Kehl	220	- 7
Maxau	366	+ 3
Mannheim	255	+ 4
Caub	164	+- 0

25. März 1938

Verlagsort Böblingen

Wetterkarte

des Reichswetterdienstes, Ausgabeort Stuttgart

Wetterbericht für Württemberg, Baden und Hohenzollern

Verlag: Wetterwarte der Flughafenleitung Stuttgart-Böblingen, Flughafen.
Fernsprecher: Stuttgart 91060, Böblingen 277.
Postscheckkonto: Stuttgart 19180.
Auskünfte und Wirtschaftsberatungen aller Art, auch im Abonnement.

Erscheint werktäglich.

Bezugspreis monatlich RM. 1.40.

Bestellungen nehmen alle Postanstalten und Briefträger entgegen. — Bei unregelmäßiger oder verspäteter Lieferung wende man sich an das Zustellpostamt.

Jahrgang 58 | Freitag 25. März 1938. | Nr. 84.

Zeichenerklärung zur Wetterkarte:

○ wolkenlos	≡ Nebel	◎ Windstille
◔ heiter	= Talnebel	Ostwind 1
◑ halbbedeckt	, Nieseln	Nordwest 3
◕ wolkig	• Regen	Südweststurm 8
● bedeckt	* Schneefall	^ Böenwetter
∞ Dunst	▽ Schauer	Gewitter

Die Pfeile fliegen mit dem Wind. Die Anzahl der halben Querstriche bedeutet die Windstärke in der Beaufort-Skala. Links vom Stationskreis Temperatur in Graden Celsius, rechts (unterstrichen) Niederschlagsmenge der vergangenen Nacht in mm Höhe. Die Zahlen an den Linien gleichen, auf Meereshöhe reduzierten Luftdrucks (Isobaren) bedeuten den Druck in Millibar. 1 Millibar = 3/4 mm Quecksilbersäule.

Kaltluftfront — in Bodennähe mit Kaltluftcharakter

vom Boden abgehobene Warmluftfront (Okklusion)

Warmluftfront — in Bodennähe mit Warmluftcharakter

Gebiete mit anhaltendem Niederschlag

Gebiete mit subtropischer Warmluft.

Gebiete mit arktischer Kaltluft.

Ausführliche Erläuterungen siehe besondere Beilagen!

Luftdruckverteilung auf dem Atlantischen Ozean.

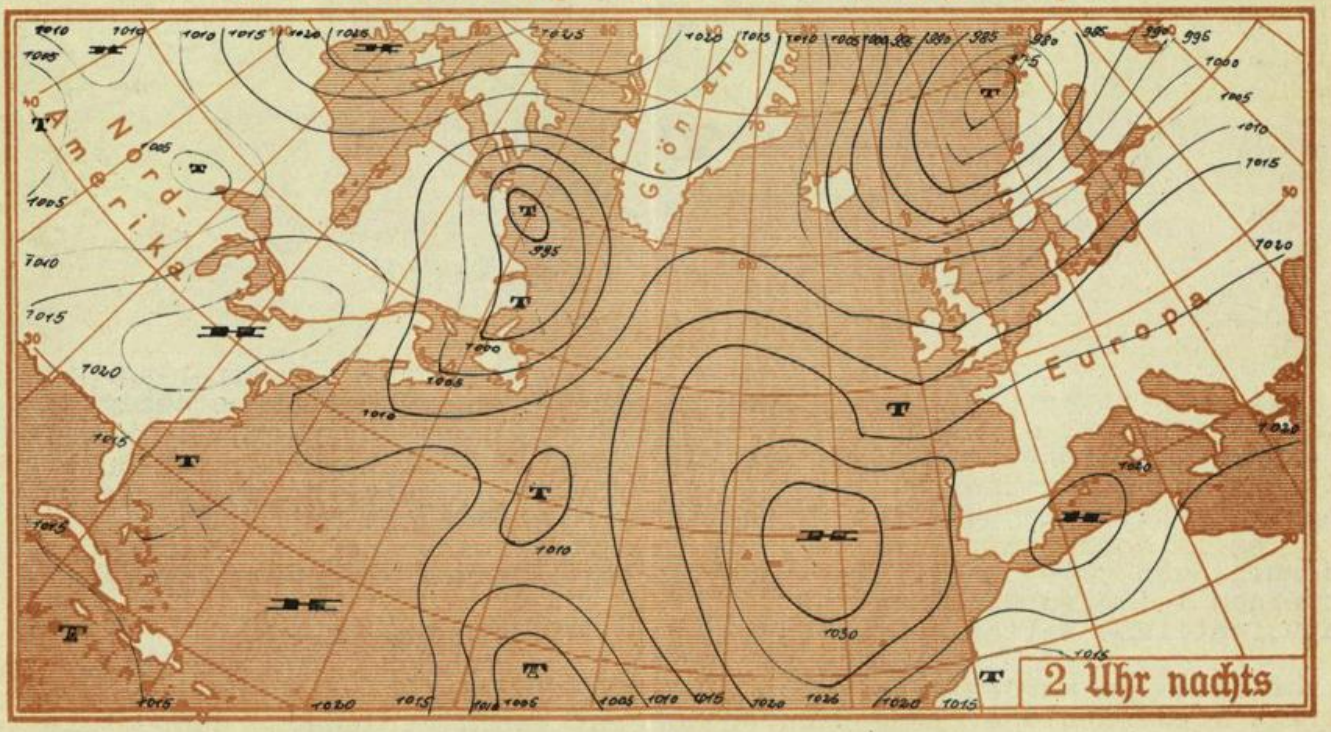

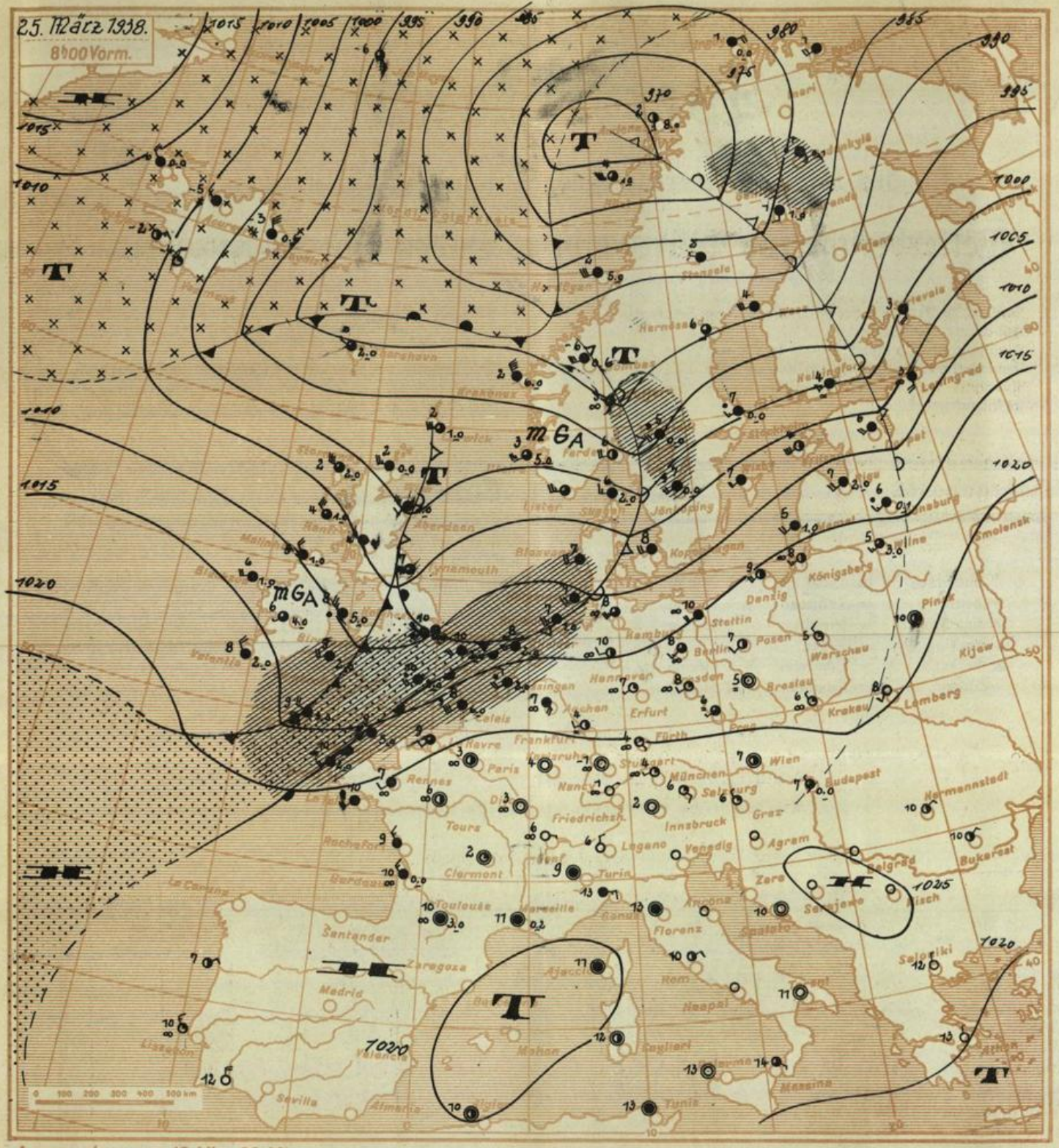

Ausgegeben um 10 Uhr 30 Min.:

Die seit Wochen bestehende Hochdruckwetterlage ist zwar zur Zeit noch wetterbestimmend, besitzt aber nicht mehr die Beständigkeit wie seither. Doch geht die Wetterentwicklung nur langsam vor sich. Die nördlich von uns vorüberziehenden Störungen, die schon jetzt infolge in der Höhe aufgleitender Warmluft über Nordwestdeutschland zu Regenfällen Anlass geben, gewinnen allmählich in südlicher Richtung an Einfluss. Es ist deshalb später, vor allem im Norden mit Aufkommen von Bewölkung, aber nur mit geringfügigen Niederschlägen zu rechnen. Die Temperaturen erfahren zunächst wenig Änderung, dann einen leichten Rückgang.

Voraussichtliche Witterung für W.B. und H. bis Sonntag abend :

Winde um SW bis W. Zunächst noch vielfach heiter, später vor allem im Norden zunehmende Bewölkung und leichte, vereinzelt auch gewittrige Niederschläge. Temperaturen vorerst wenig verändert, dann etwas zurückgehend.

Luftmasse : Bodengestörte subtropische Warmluft.

Ne.

Wetterkarte des Reichswetterdienstes, Ausgabeort Stuttgart

Wetterbericht vom Freitag dem 25. März 1938.

Änderung des Luftdrucks
in den letzten 3 Stunden in ganzen Millibar

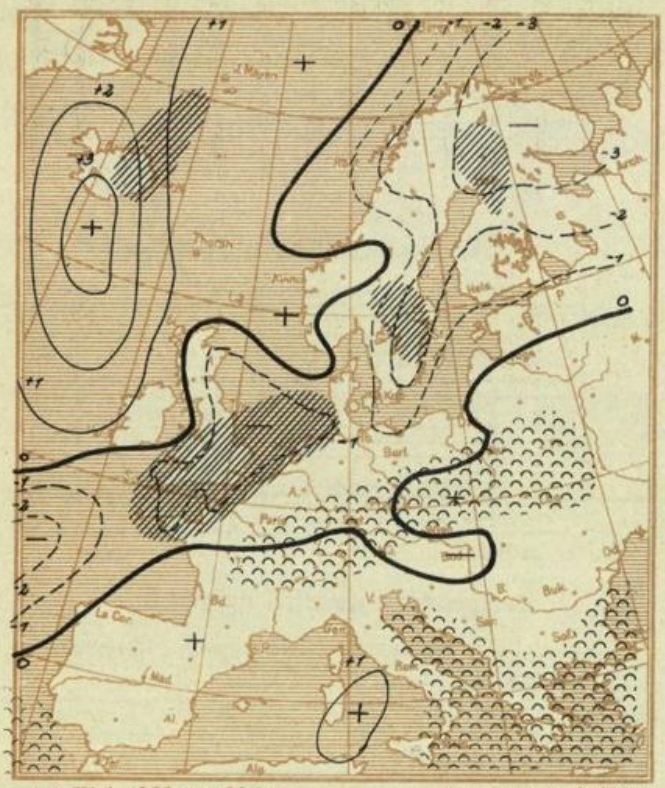

//// Niederschlagsgebiete

°°° Heitere Gebiete

Luftdruckverteilung gestern 19 Uhr

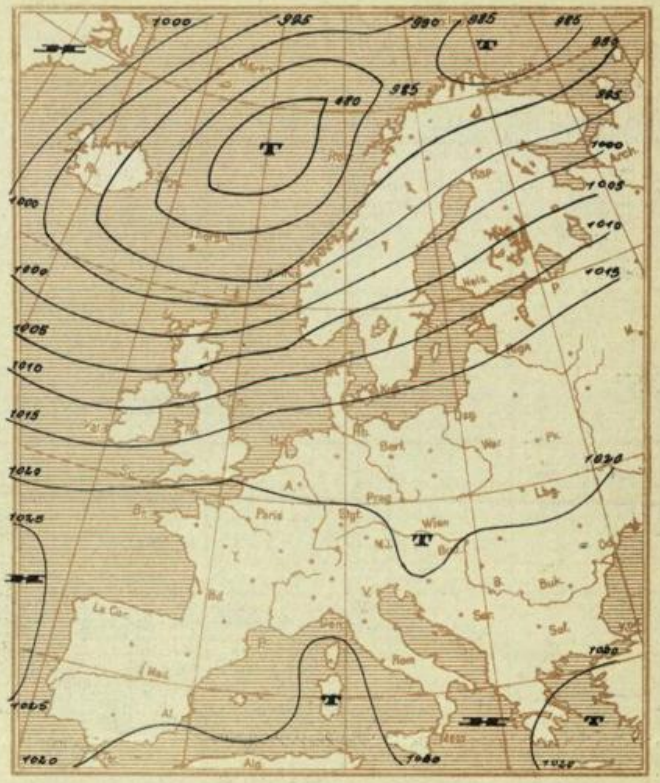

Meldungen von heute morgen 7³⁰ Uhr

	Höhe m über NN	Luftdruck mm	Windrichtung und Stärke	Witterung	Temperatur C° 7 Uhr	Temperatur C° höchste gestern	Temperatur C° tiefste h. nacht	Sonnenscheindauer in Std. gest.	Niederschlag mm	Schneehöhe cm	
Stuttgart *	270	765,4	NNW 1	heiter	6,0	18,4	5,1	8,4			
Hohenheim	402	728,7	still	wolkenl.	0,7	16,5	0,6	6,8			
Heilbronn	176	750,3	still	wolkenl.	4,2	18,5	3,4				
Münsingen	720	701,2	still	heiter	-0,5	14,3	-2,2	8,0	0,5		
Ravensburg	462	724,6	NE 1	heiter	0,0	16,6	-0,5	10,0			
Friedrichshafen *	400	767,6	E 1	heiter	0,9	15,6	-0,3				
Wildbad Sommerbg.	733	699,1	N 1	wolkenl.	8,9	15,4	7,5	8,2			
Freudenstadt	667	705,9	NW 1	bewölkt	4,0	15,1	3,1	8,0			
Dreifaltigkeitsbg.	980	680,0	NW 2	wolkenl.	7,4	11,8	6,5		0,2		
Wertheim	147	–	–	–	–	–	–	–	–		
Königstuhl *	563	764,7	SW 2	wolkenl.	7,3	15,7	7,2	7,2			
Karlsruhe *	120	764,7	W 2	wolkenl.	6,4	20,5	3,5	8,7			
Baden-Baden *	213	765,1	SW 1	wolkenl.	5,2	18,6	3,7	9,2			
Bad Dürrheim	714		E 1	heiter	-3,7	14,8	-4,5	6,9			
St. Blasien	800		W 1	wolkenl.	-1,8	13,4	-2,1	7,5	3,4		
Badenweiler *	420	766,0	E 1	heiter	2,4	13,8	7,5	ztw.	0,2		
Freiburg i. Br. *	265	764,8	still	wolkenl.	7,0	19,2	4,0				
Feldberg	1493	638,9	WSW 3	wolkenl.	3,0	6,0	2,2	8,2	2,5		
Säntis	2500	563,6	SW 2	wolkenl.	-3,0	9,0	-5,0		3,0		
Zugspitze	2962	524,6	WNW 2	heiter	-8,0	-3,0	-8,0		1,0		

Der Barometerstand ist bei * auf Meereshöhe umgerechnet.

Temperatur und relative Feuchtigkeit in der freien Atmosphäre

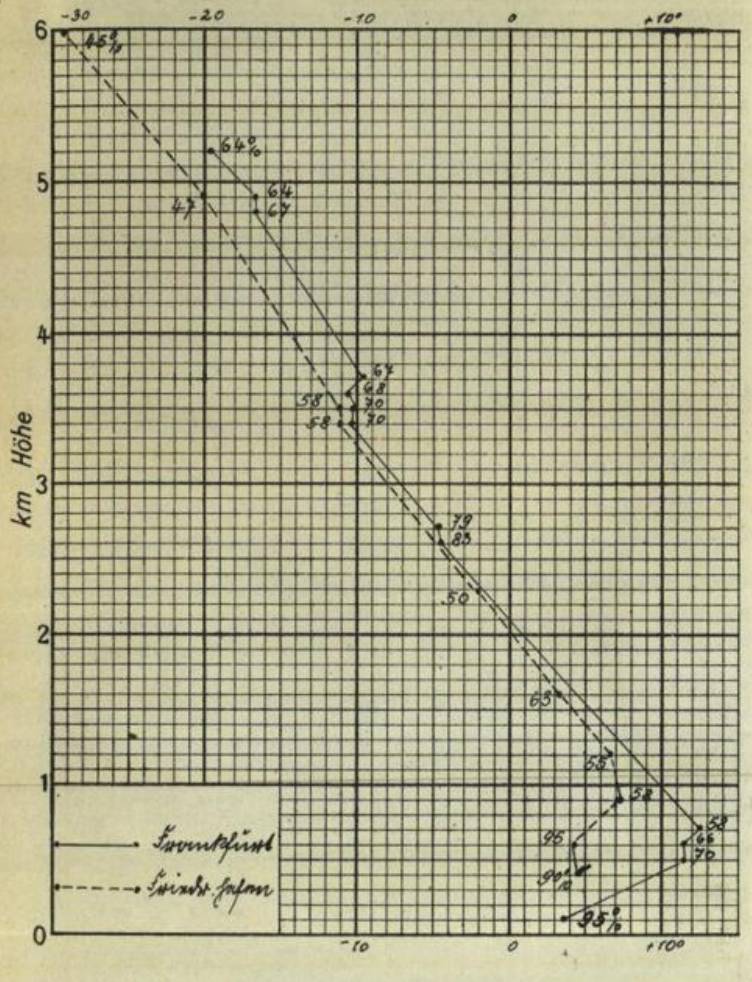

Auf- und Untergang von Sonne und Mond (MEZ.)

am 26. März 1938 in Stuttgart:

S.A.:	06 h 16	M.A.:	03 h 25
S.U.:	18 h 44	M.U.:	13 h 11

Luftdruckverlauf in Böblingen (436 m über NN)



Temperaturverlauf in Böblingen

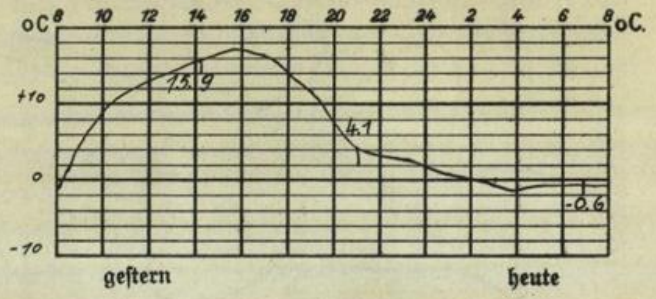

Temperaturtagesmittel gestern in:

	Stuttgart	Böblingen	Karlsruhe
Tagesmittel	10.6	5.7	10.4
langjähr. Mittel	6.3		6.7
Abweichung	+ 4.3		+ 4.3

Höhenwindmessungen in km/h

Zeit	Böblingen 0700	Friedrichshafen 0600		Böblingen	Friedrichshafen
Boden	still	NE 6	3000 m	SW 5	W 10
500 m	SW 15	SE 5	4000 m		
1000 m	WSW 15	SW 10	4500 m		
1500 m	W 5		5000 m		SW 5
2000 m	SW 10	W 5	5500 m		
2500 m	SW 5		6000 m		

Rheinwasserstände in cm:

	Heute 8 Uhr	Änderg seit gestern
Waldshut	223	+ 3
Rheinfelden	208	+ 3
Breisach	96	+ 6
Kehl	224	+ 4
Maxau	366	+ - 0
Mannheim	255	+ - 0
Caub	164	+ - 0

26. März 1938

Verlagsort Böblingen

Wetterkarte

des Reichswetterdienstes, Ausgabeort Stuttgart

Wetterbericht für Württemberg, Baden und Hohenzollern

Verlag: Wetterwarte der Flughafenleitung Stuttgart-Böblingen, Flughafen.
Fernsprecher: Stuttgart 91060, Böblingen 277.
Postscheckkonto: Stuttgart 19180.
Auskünfte und Wirtschaftsberatungen aller Art, auch im Abonnement.

Erscheint werktäglich.

Bezugspreis monatlich RM. 1.40.

Bestellungen nehmen alle Postanstalten und Briefträger entgegen. — Bei unregelmäßiger oder verspäteter Lieferung wende man sich an das Zustellpostamt.

Jahrgang 58 | Samstag 26. März 1938. | Nr. 85.

Zeichenerklärung zur Wetterkarte:

○ wolkenlos	≡ Nebel	◎ Windstille
◔ heiter	⚌ Talnebel	Ostwind 1
◑ halbbedeckt	, Nieseln	Nordwest 3
◕ wolkig	• Regen	Südweststurm 8
● bedeckt	* Schneefall	Böenwetter
∞ Dunst	▽ Schauer	Gewitter

Die Pfeile fliegen mit dem Wind. Die Anzahl der halben Querstriche bedeutet die Windstärke in der Beaufort-Skala. Links vom Stationskreis Temperatur in Graden Celsius, rechts (unterstrichen) Niederschlagsmenge der vergangenen Nacht in mm Höhe. Die Zahlen an den Linien gleichen, auf Meereshöhe reduzierten Luftdrucks (Isobaren) bedeuten den Druck in Millibar. 1 Millibar = 3/4 mm Quecksilbersäule.

▲▲▲ Kaltluftfront

▲▲▲ in Bodennähe mit Kaltluftcharakter
vom Boden abgehobene Warmluftfront (Okklusion)
▲▲▲ in Bodennähe mit Warmluftcharakter

▲▲▲ Warmluftfront

Gebiete mit anhaltendem Niederschlag

Gebiete mit subtropischer Warmluft.

Gebiete mit arktischer Kaltluft.

Ausführliche Erläuterungen siehe besondere Beilagen!

Luftdruckverteilung auf dem Atlantischen Ozean.

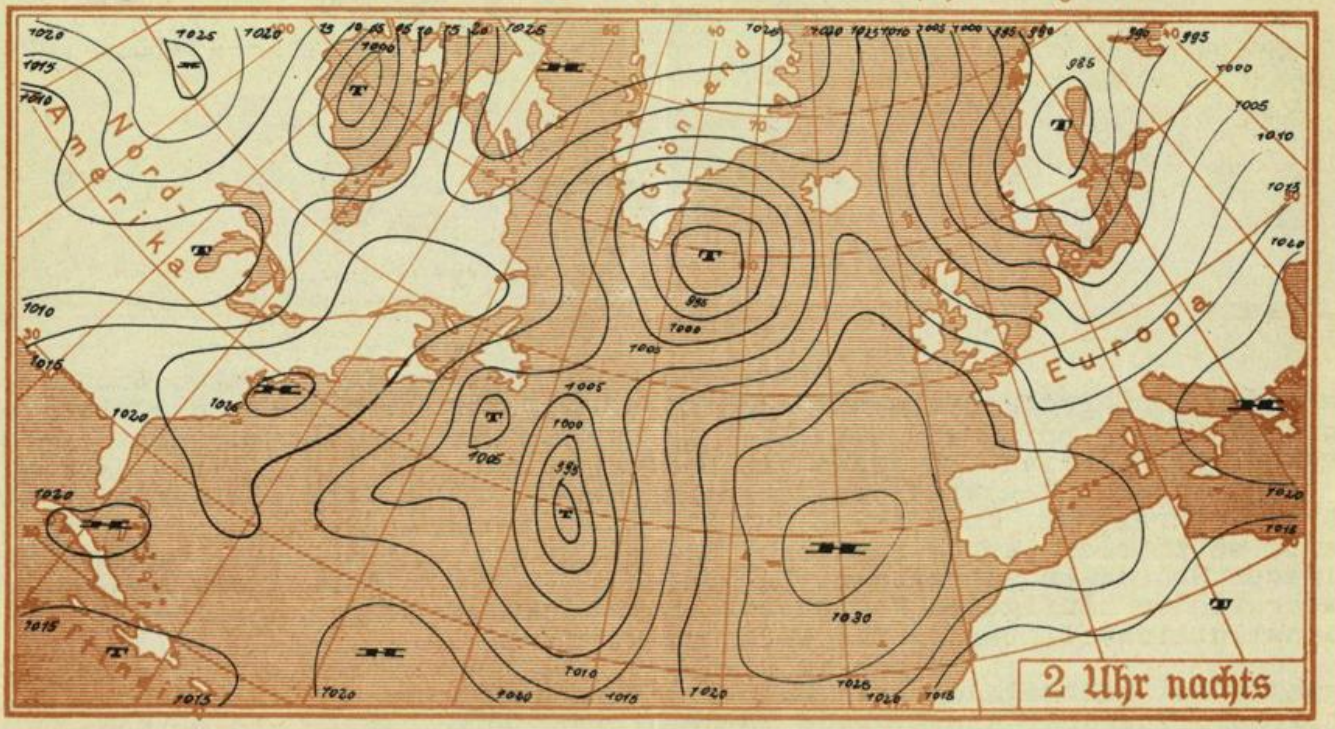

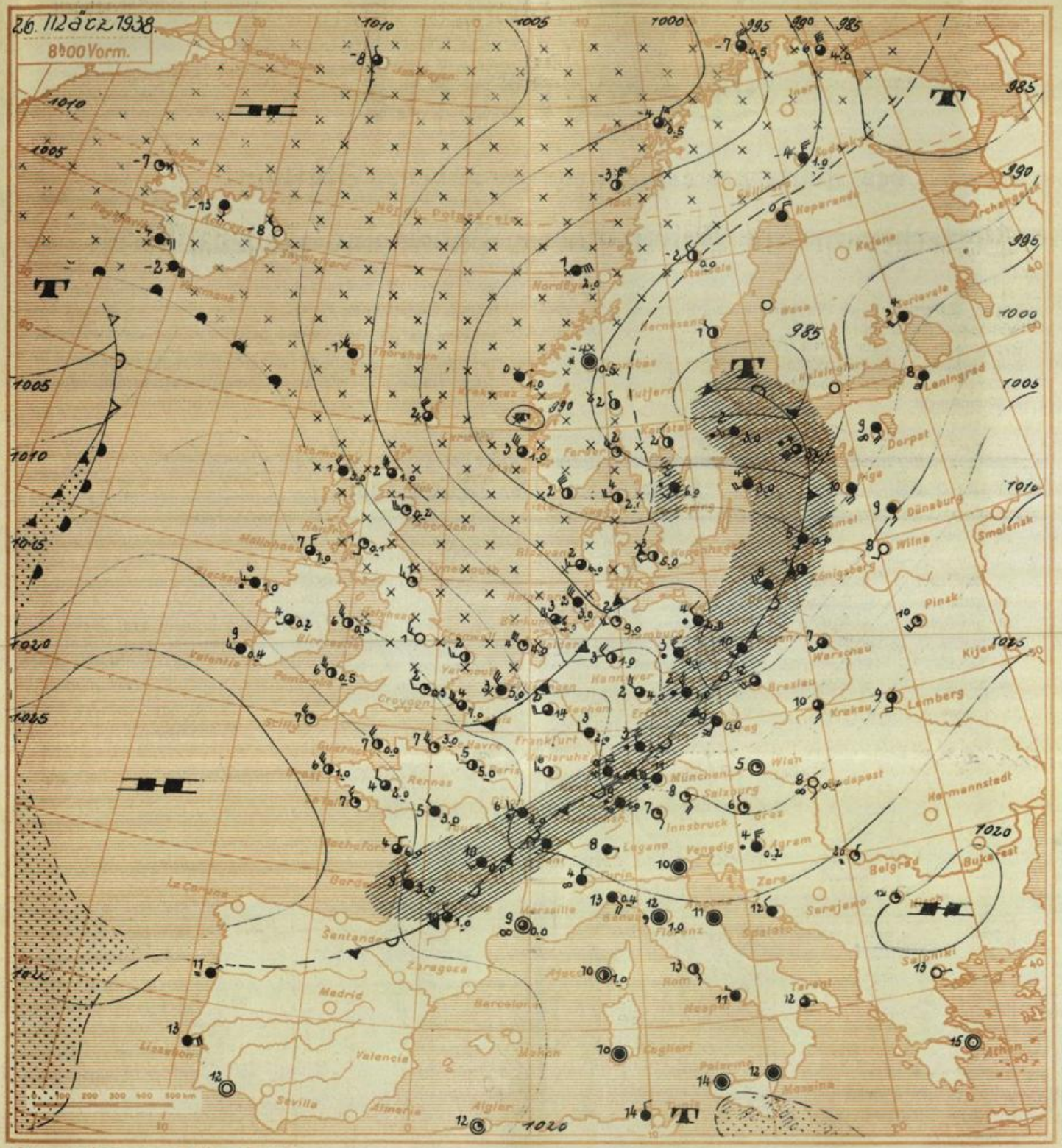

Ausgegeben um 10 Uhr 30 Min.:

Durch Abbau des die Witterung der letzten Wochen bestimmenden Hochdruckgebiets hat die Wetterlage nunmehr die schon gestern erkannte Umbildung erfahren. Gleichzeitig ist auf der Rückseite einer über der Nordsee ubd Skandinavien gelegenen Störung frische Kaltluft rasch nach Süden vorgestossen, die unser Gebiet unter Regen- und Schneefällen früher als erwartet, erreichte. Im Bereich der Kaltluft, deren Zustrom für heute noch andauert, setzt sich rasche Besserung durch. Es ist aber noch mit dem Durchzug kleinerer Störungen zu rechnen. Im ganzen wird die Witterung der nächsten Frist nunmehr wieder häufigeren Veränderungen unterworfen sein als seither.

Voraussichtliche Witterung für W.B. und H. bis Sonntag abend :

Winde um Nordwest. Nur noch vereinzelte Niederschläge. Im ganzen bei wechselnder Bewölkung vielfach aufheiternd. Stellenweise leichter Nachtfrost. Tagsüber ansteigende Temperaturen, aber kühler als seither.

Luftmasse : Gemässigte Kaltluft mG_A (ursprüngl. mAK.)

Ne.

Wetterkarte des Reichswetterdienstes, Ausgabeort Stuttgart

Wetterbericht vom Samstag dem 26. März 1938.

Änderung des Luftdrucks
in den letzten 3 Stunden in ganzen Millibar



//// Niederschlagsgebiete

Heitere Gebiete

Luftdruckverteilung gestern 19 Uhr

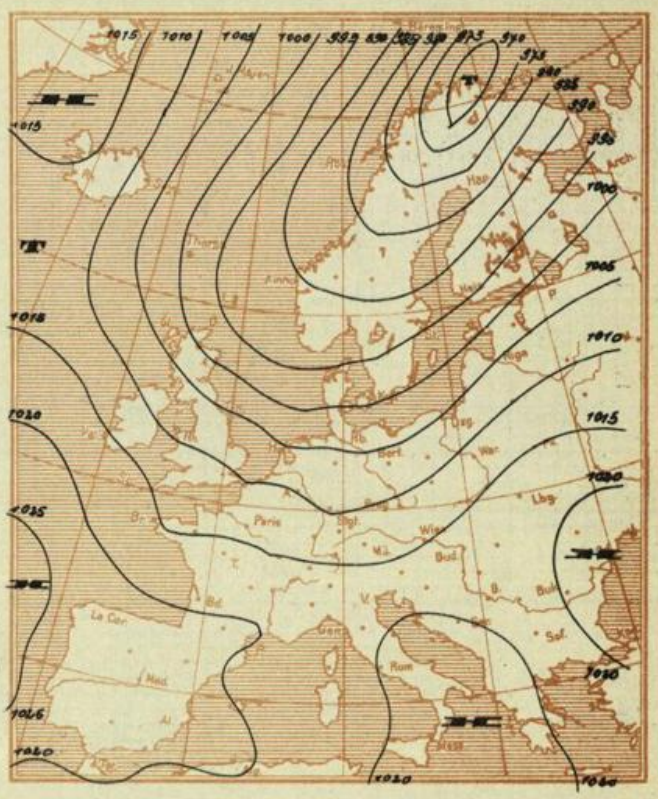

Meldungen von heute morgen 7³⁰ Uhr

	Höhe m über NN	Luftdruck mm	Windrichtung und Stärke	Witterung	Temperatur C° 7 Uhr	Temperatur C° höchste gestern	Temperatur C° tiefste h. nacht	Sonnenscheindauer in Std. gest.	Niederschlag mm	Schneehöhe cm	
Stuttgart *	270	759,7	NW 2	Schnee	1,0	18,0	1,0	6,6	4,8		
Hohenheim	402	721,3	NW 5	bewölkt	1,3	18,3	0,5	6,3	2,0		
Heilbronn	176	741,9	W 2	bedeckt	1,2	19,9	0,9		7,7		
Münsingen	720	692,6	NW 5	bedeckt	5,5	14,5	5,1	8,0	3,4		
Ravensburg	462	716,4	W 3	bedeckt	8,5	17,5	5,6	9,8			
Friedrichshafen *	400	757,9	SW 5	Regen	9,0	14,4	4,9	10,1	0,7		
Wildbad Sommerbg.	733	693,0	NW 3	bedeckt	5,5	16,6	-1,1	9,4	1,0		
Freudenstadt	667	698,5	NW 2	bedeckt	2,3	16,4	2,2	9,2	9,4		
Dreifaltigkeitsbg.	980	673,7	SW 4	Regen	3,3	12,7	3,2		1,4		
Wertheim	147	–	–	–	–	–	–	–	–		
Königstuhl *	563	758.6	NW 2	Regen	1,0	17,2	-1,8	8,8	8,7		
Karlsruhe *	120	759,9	W 2	bedeckt	2,8	20,5	2,6	9,3	10,0		
Baden-Baden *	213	759,6	NW 1	Regen u.*	2,0	19,8	2,0	8,0	10,8		
Bad Dürrheim	714		W 2	Regen	5,5	15,0	4,5	6,6	2,8		
St. Blasien	800		W 3	Regen	4,2	14,2	0,5	7,2	4,0		
Badenweiler *	420	759,3	SW 5	Regen	6,6	16,8	6,6	ztw.	1,2		
Freiburg i. Br. *	265	758,6	SW 5	Regen	8,0	19,6	7,6				
Feldberg	1493	630,1	WSW 7	Schnee	-1,0	7,0	-1,2	5,1	2,4		
Säntis	2500	556,6	SW 6	Schnee	-5,0	-1,0	-6,0		0,6		
Zugspitze	2962	524,0	SW 9	bedeckt	-7,0	-3,0	-8,0		0,2		

Der Barometerstand ist bei * auf Meereshöhe umgerechnet.

Temperatur und relative Feuchtigkeit in der freien Atmosphäre

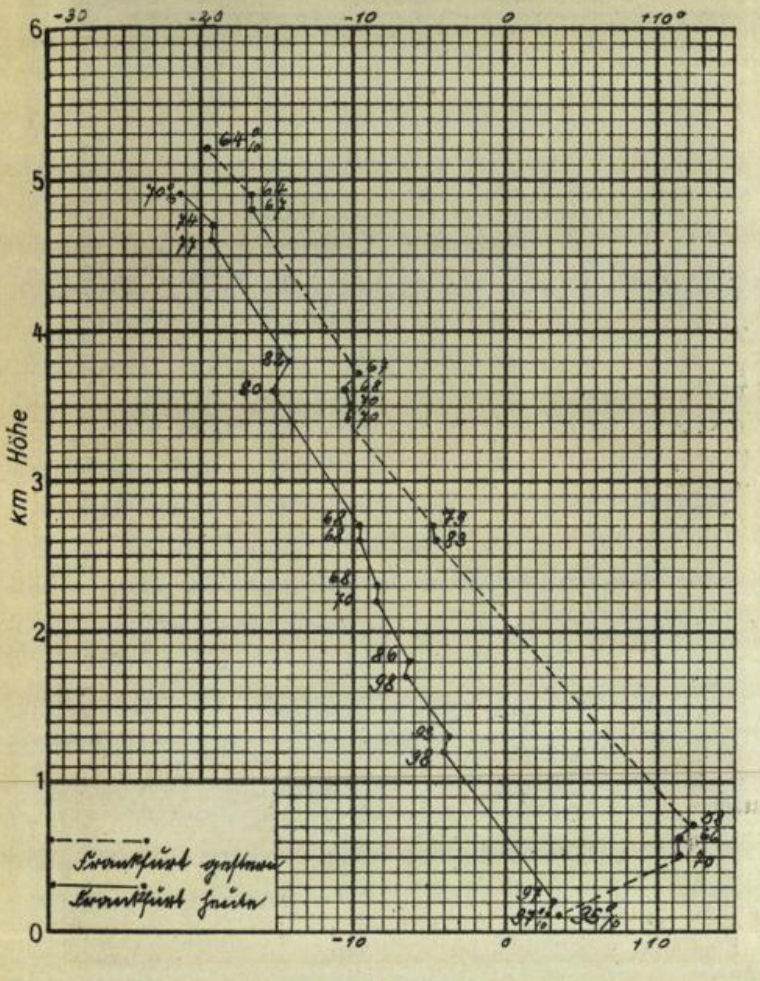

Auf- und Untergang von Sonne und Mond (MEZ.)

am 27. März 1938 in Stuttgart:

S.A.:	06 h 14	M.A.:	03 h 54
S.U.:	18 h 46	M.U.:	14 h 15

Luftdruckverlauf in Böblingen (436 m über NN)



Temperaturverlauf in Böblingen

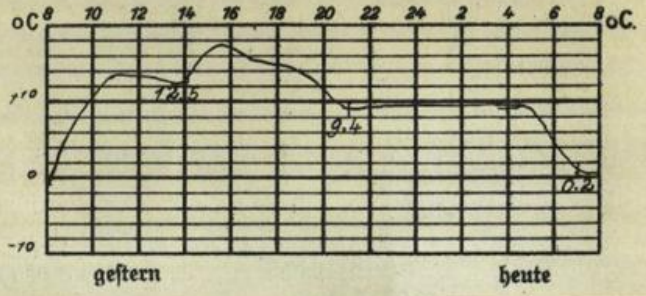

Temperaturtagesmittel gestern in:

	Stuttgart	Böblingen	Karlsruhe
Tagesmittel	11.3	8.0	13.9
langjähr. Mittel	6.4	·	6.1
Abweichung	+4.9	·	+7.8

Höhenwindmessungen in km/h

	Böblingen	Friedrichshafen		Böblingen	Friedrichshafen
Zeit		0600	3000 m		
Boden		WSW 30	3500 m		
500 m		SW 35	4000 m		
1000 m		W 45	4500 m		
1500 m		WSW 65	5000 m		
2000 m		·	5500 m		
2500 m		·	6000 m		

Rheinwasserstände in cm:

	Heute 8 Uhr	Änderg seit gestern
Waldshut	223	+-0
Rheinfelden	211	+3
Breisach	96	+-0
Kehl	225	+1
Maxau	370	+3
Mannheim	254	-1
Caub	166	+2

Ergänzung zum Wetterbericht:

Die Kaltluft, die etwa 6 St unden früher und mit größerer Intensität als erwartet heute morgen unser Gebiet erreichte, hat die gestern noch vorhandene Warmluft subtropischen Ursprungs völlig verdrängt. Der Luftmassenwechsel ist auf der Darstellung der Temperaturregistrierungin der freien Atmosphäre von gestern und heute deutlich zu erkennen. Jn 1000 m beträgt die Abkühlung etwa 12°, in 2000m etwa 8° und 3000 m nur noch 4°. Der eigentliche Kaltluftkörper reicht deshalb nur etwa bis 2500 m , während darüber nur mäßig kühle Luftmassen vorhanden sind.

27. März 1938

Verlagsort Böblingen

Wetterkarte

des Reichswetterdienstes, Ausgabeort Stuttgart

Wetterbericht für Württemberg, Baden und Hohenzollern

Verlag: Wetterwarte der Flughafenleitung Stuttgart-Böblingen, Flughafen.
Fernsprecher: Stuttgart 91060, Böblingen 277.
Postscheckkonto: Stuttgart 19180.
Auskünfte und Wirtschaftsberatungen aller Art, auch im Abonnement.

Erscheint werktäglich.

Bezugspreis monatlich RM. 1.40.

Bestellungen nehmen alle Postanstalten und Briefträger entgegen. — Bei unregelmäßiger oder verspäteter Lieferung wende man sich an das Zustellpostamt.

Jahrgang 58 — Sonntag 27. März 1938. — Nr. 86.

Zeichenerklärung zur Wetterkarte:

○ wolkenlos	≡ Nebel	◎ Windstille
◔ heiter	═ Talnebel	Ostwind 1
◑ halbbedeckt	, Nieseln	Nordwest 3
◕ wolkig	• Regen	Südweststurm 8
● bedeckt	* Schneefall	Böenwetter
Dunst	▽ Schauer	Gewitter

Die Pfeile fliegen mit dem Wind. Die Anzahl der halben Querstriche bedeutet die Windstärke in der Beaufort-Skala. Links vom Stationskreis Temperatur in Graden Celsius, rechts (unterstrichen) Niederschlagsmenge der vergangenen Nacht in mm Höhe. Die Zahlen an den Linien gleichen, auf Meereshöhe reduzierten Luftdrucks (Isobaren) bedeuten den Druck in Millibar. 1 Millibar = 3/4 mm Quecksilbersäule.

▲▲▲ Kaltluftfront — in Bodennähe mit Kaltluftcharakter

vom Boden abgehobene Warmluftfront (Okklusion)

▲▲▲ Warmluftfront — in Bodennähe mit Warmluftcharakter

Gebiete mit anhaltendem Niederschlag

Gebiete mit subtropischer Warmluft.

Gebiete mit arktischer Kaltluft.

Ausführliche Erläuterungen siehe besondere Beilagen!

Luftdruckverteilung auf dem Atlantischen Ozean.

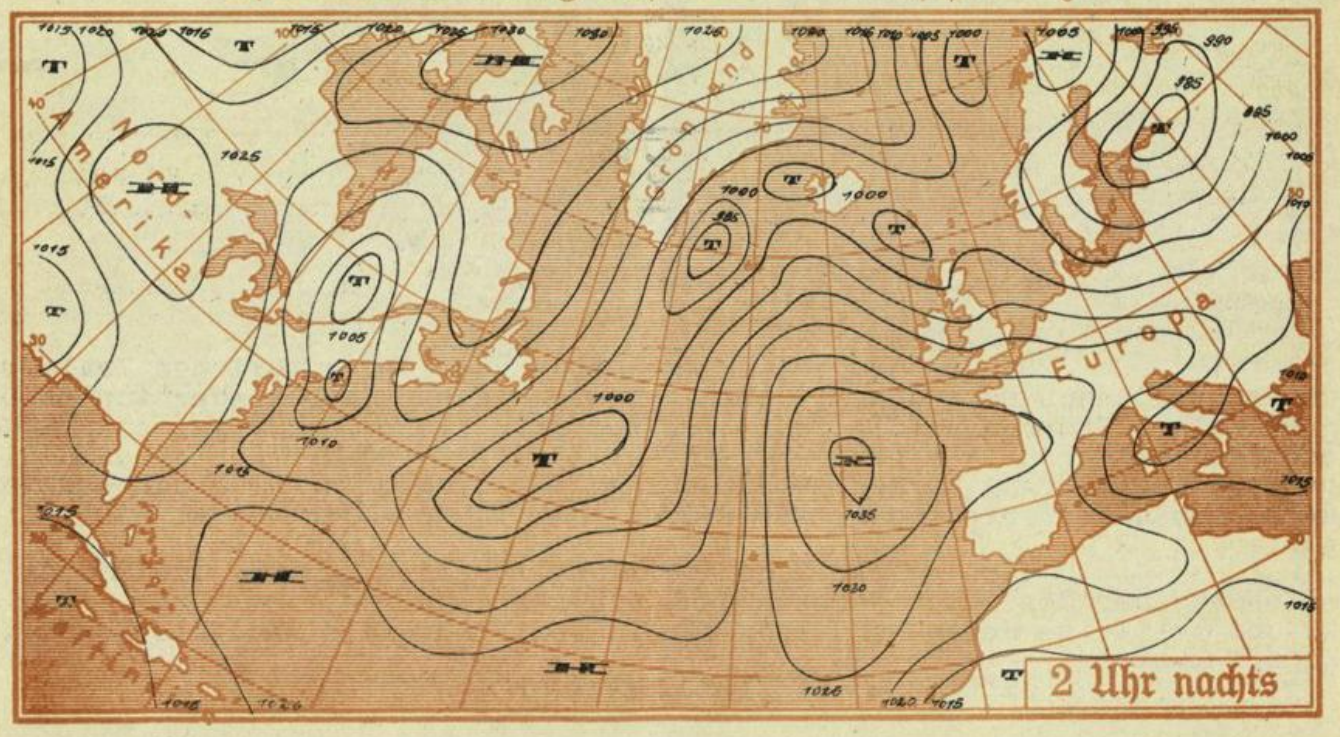

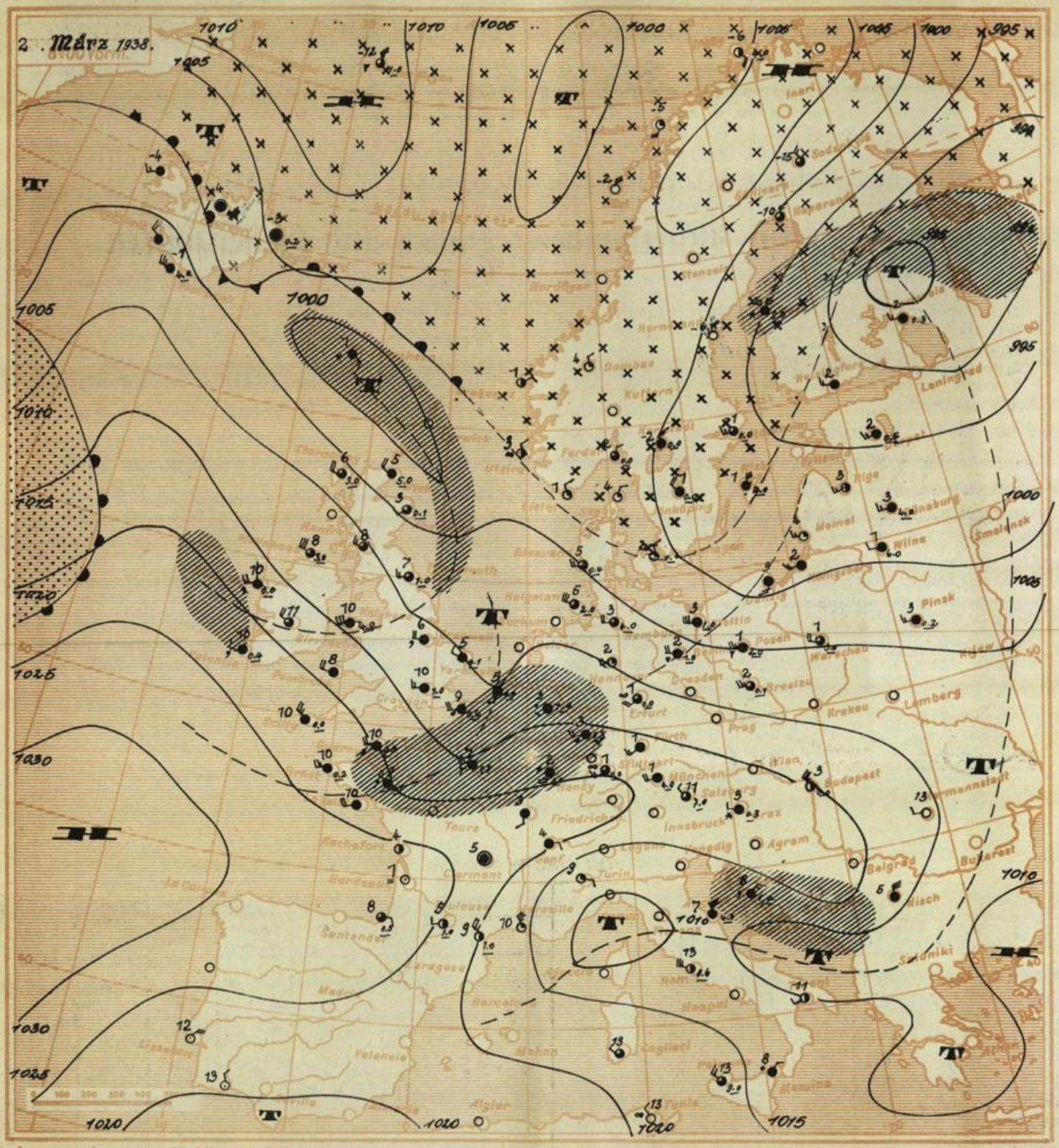

Ausgegeben um 10 Uhr 30 Min.:

Da die Temperaturgegensätze über dem nördlichen Teil des atlantischen Ozeans sehr schroff sind, kommt es dort immer wieder zur Neubildung einzelner Störungen, die dann nach Südosten ziehen und dabei auch Süddeutschland berühren. Wir rechnen deshalb mit der Fortdauer der unbeständigen, zu rascher Veränderung neigenden Witterung. Die Temperaturen werden ebenfalls Schwankungen unterworfen sein, sie werden aber für die Jahreszeit zu tief liegen.

Voraussichtliche Witterung für W.,B. und H. bis Montag abend: Fortdauer des rasch wechselnden, unbeständigen Wetters. Vorwiegend bedeckt und zeitweise Regen- und Schneefall. Bei Winden aus West bis Nordwest weiterhin kühl.

Luftmasse: Kaltluft, gealterte mAK (mG_A).

Le.

Wetterkarte des Reichswetterdienstes, Ausgabeort Stuttgart

Wetterbericht vom Sonntag dem 27. März 1938.

Änderung des Luftdrucks
in den letzten 3 Stunden in ganzen Millibar

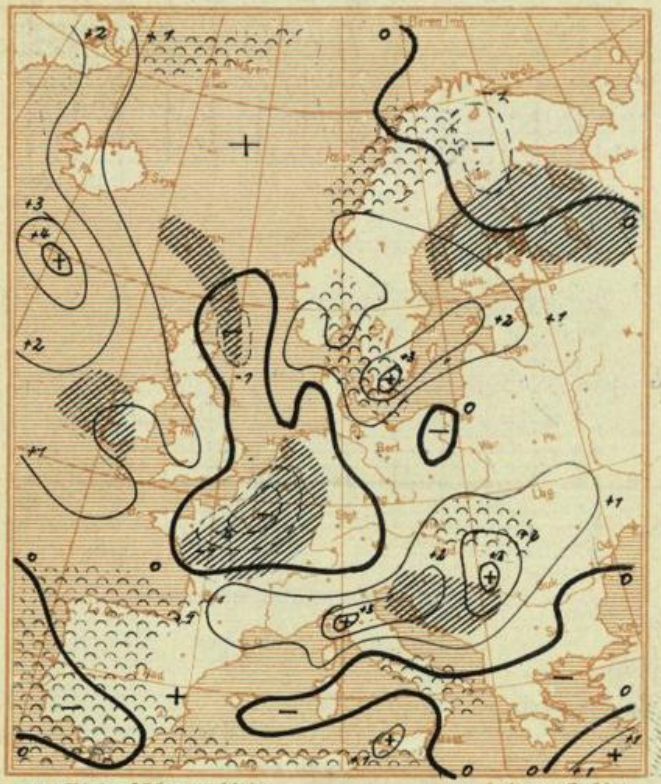

//// Niederschlagsgebiete ..... Heitere Gebiete

Luftdruckverteilung gestern 19 Uhr

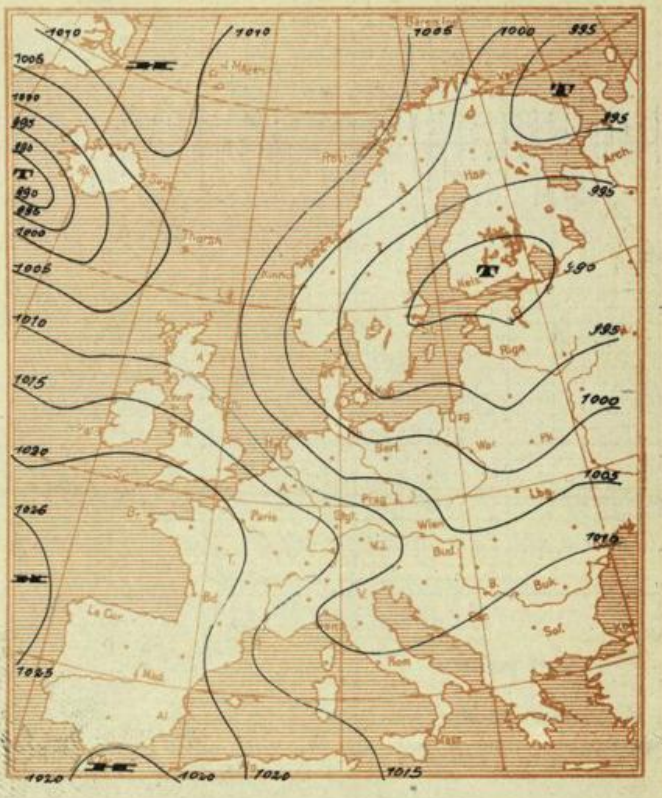

Meldungen von heute morgen 7³⁰ Uhr

	Höhe m über NN	Luftdruck mm	Windrichtung und Stärke	Witterung	Temperatur C° 7 Uhr	Temperatur C° höchste gestern	Temperatur C° tiefste h. nacht	Sonnenscheindauer in Std. gest.	Niederschlag mm	Schneehöhe cm	
Stuttgart *	270	763,8	W 2	bedeckt	3,6	11,8	1,9	5,2			
Hohenheim	402	726,3	SW 3	bedeckt	1,4	6,5	0,5	4,6	3,7		
Heilbronn	176	745,3	SW 2	bedeckt	3,5	13,3	1,4		3,8		
Münsingen	720	698,4	W 1	bedeckt	-1,0	7,6	-2,5	2,0	7,4		
Ravensburg	462	721,8	SW 3	bedeckt	1,8	10,4	0,9	0,1	7,3		
Friedrichshafen *	400	751,0	WSW 3	Regen	3,3	8,9	1,2	0,9	13,6		
Wildbad Sommerbg.	733	696,8	SW 3	bedeckt	-0,2	10,7	-2,1	3,9	1,3		
Freudenstadt	667	703,1	NW 2	bedeckt	0,3	9,7	-0,8	3,4	4,7		
Dreifaltigkeitsbg.	980	–	–	–	–	–	–	–	–		
Wertheim	147	–	–	–	–	–	–	–	–		
Königstuhl *	563	762,9	WSW 3	bedeckt	-0,8	10,7	-1,6	2,5	0,7		
Karlsruhe *	120	762,9	W 4	bedeckt	3,8	14,5	2,1	5,0	1,1		
Baden-Baden *	213	763m6	WSW 4	bedeckt	4,2	7,0	2,4	3,7	2,0		
Bad Dürrheim	714		SW 1	Regen+*	0,0	7,5	-1,5	4,4	4,5		
St. Blasien	800		W 2	Schnee	0,0	8,0	-1,2	2,8	15,5		
Badenweiler *	420	764,5	W 5	bewölkt	2,2	13,4	2,2	–	11,4		
Freiburg i. Br. *	265	–	–	–	–	–	–	–	–		
Feldberg	1493	634,1	W 5	Nebel+*	-6,0	-0,6	-7,0	1,0	0,6	20	
Säntis	2500	556,8	WSW 7	Nebel+*	-12,0	–	-12,0		16,0		
Zugspitze	2962	523,0	NW 5	Nebel+*	-16,0	-7,0	-16,0		23.0		

Der Barometerstand ist bei * auf Meereshöhe umgerechnet.

Temperatur und relative Feuchtigkeit in der freien Atmosphäre

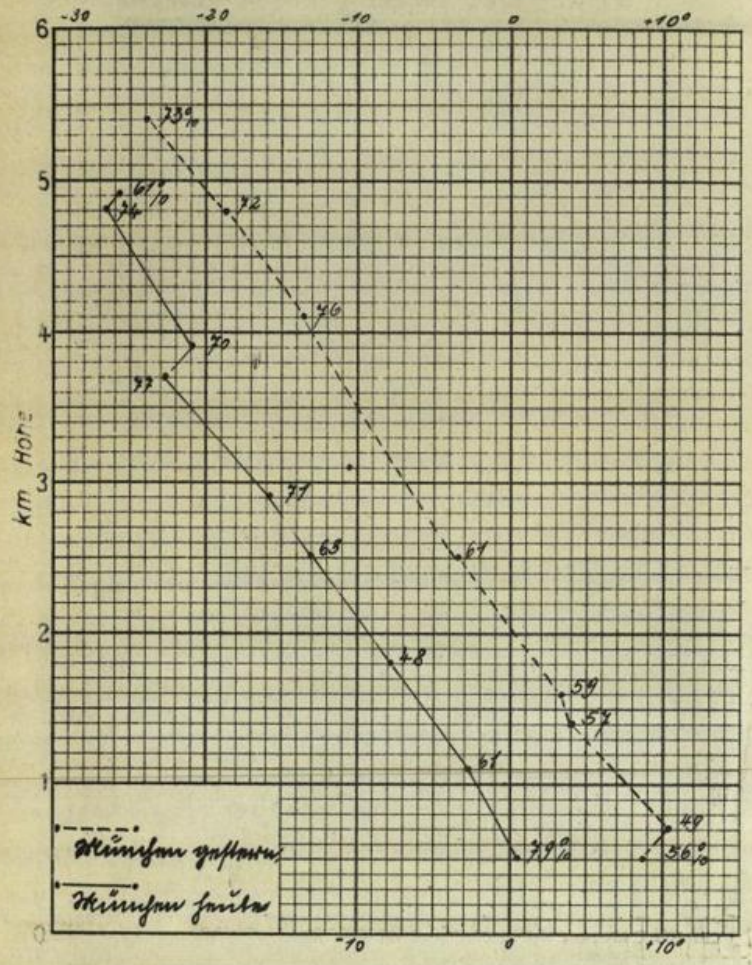

Auf- und Untergang von Sonne und Mond (MEZ.) am 28. März 1938 in Stuttgart:

S.A.: 06h 12	M.A.: 04h 20
S.U.: 18h 47	M.U.: 15h 21

Luftdruckverlauf in Böblingen (436 m über NN)



Temperaturverlauf in Böblingen



Temperaturtagesmittel gestern in:

	Stuttgart	Böblingen	Karlsruhe
Tagesmittel	3.6	2.0	4.4
langjähr. Mittel	6.6	.	6.4
Abweichung	-3.0	.	-2.0

Höhenwindmessungen in km/h

Zeit	Böblingen 0800		Friedrichshafen	Böblingen		Friedrichshafen
Boden	WSW	20		3000 m		
500 m	WSW	30		3500 m		
1000 m	W	35		4000 m		
1500 m	W	35		4500 m		
2000 m	W	40		5000 m		
2500 m	WNW	40		6000 m		

Rheinwasserstände in cm:

	Heute 8 Uhr	Ändrg seit gestern
Waldshut	239	+ 16
Rheinfelden	221	- 10
Breisach	106	+ 10
Kehl	228	+ 3
Maxau	373	+ 3
Mannheim	263	+ 9
Caub	169	+ 3

Ergänzung zum Wetterbericht:

Die am Samstag in Süddeutschland eingebrochenen Kaltluftmassen brachten in München von Samstag auf Sonntag einen Temperaturrückgang von etwa 10°, der bis in große Höhen reicht.

28. März 1938

Verlagsort Böblingen

Wetterkarte

des Reichswetterdienstes, Ausgabeort Stuttgart

Wetterbericht für Württemberg, Baden und Hohenzollern

Verlag: Wetterwarte der Flughafenleitung Stuttgart-Böblingen, Flughafen.
Fernsprecher: Stuttgart 91060, Böblingen 277.
Postscheckkonto: Stuttgart 19180.
Auskünfte und Wirtschaftsberatungen aller Art, auch im Abonnement.

Erscheint werktäglich.

Bezugspreis monatlich RM. 1.40.

Bestellungen nehmen alle Postanstalten und Briefträger entgegen. — Bei unregelmäßiger oder verspäteter Lieferung wende man sich an das Zustellpostamt.

Jahrgang 58 | **Montag 28. März 1938.** | Nr. 87.

Zeichenerklärung zur Wetterkarte:

○ wolkenlos	≡ Nebel	◎ Windstille
◔ heiter	= Talnebel	Ostwind 1
◑ halbbedeckt	⸗ Nieseln	Nordwest 3
◕ wolkig	• Regen	Südweststurm 8
● bedeckt	* Schneefall	^ Böenwetter
∞ Dunst	▽ Schauer	Gewitter

Die Pfeile fliegen mit dem Wind. Die Anzahl der halben Querstriche bedeutet die Windstärke in der Beaufort-Skala. Links vom Stationskreis Temperatur in Graden Celsius, rechts (unterstrichen) Niederschlagsmenge der vergangenen Nacht in mm Höhe. Die Zahlen an den Linien gleichen, auf Meereshöhe reduzierten Luftdrucks (Isobaren) bedeuten den Druck in Millibar. 1 Millibar = 3/4 mm Quecksilbersäule.

Kaltluftfront — in Bodennähe mit Kaltluftcharakter — vom Boden abgehobene Warmluftfront (Okklusion) — Gebiete mit anhaltendem Niederschlag

Warmluftfront — in Bodennähe mit Warmluftcharakter

Gebiete mit subtropischer Warmluft. — Gebiete mit arktischer Kaltluft.

Ausführliche Erläuterungen siehe besondere Beilagen!

Luftdruckverteilung auf dem Atlantischen Ozean.

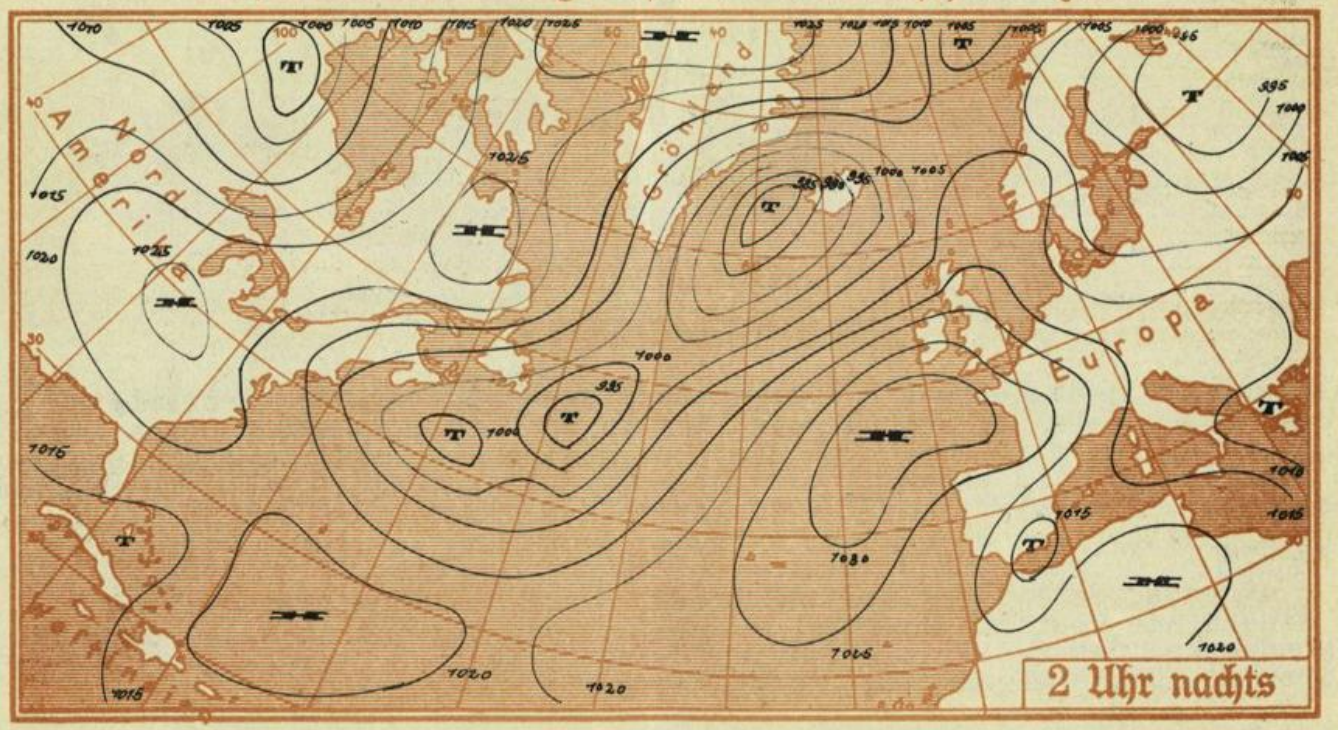

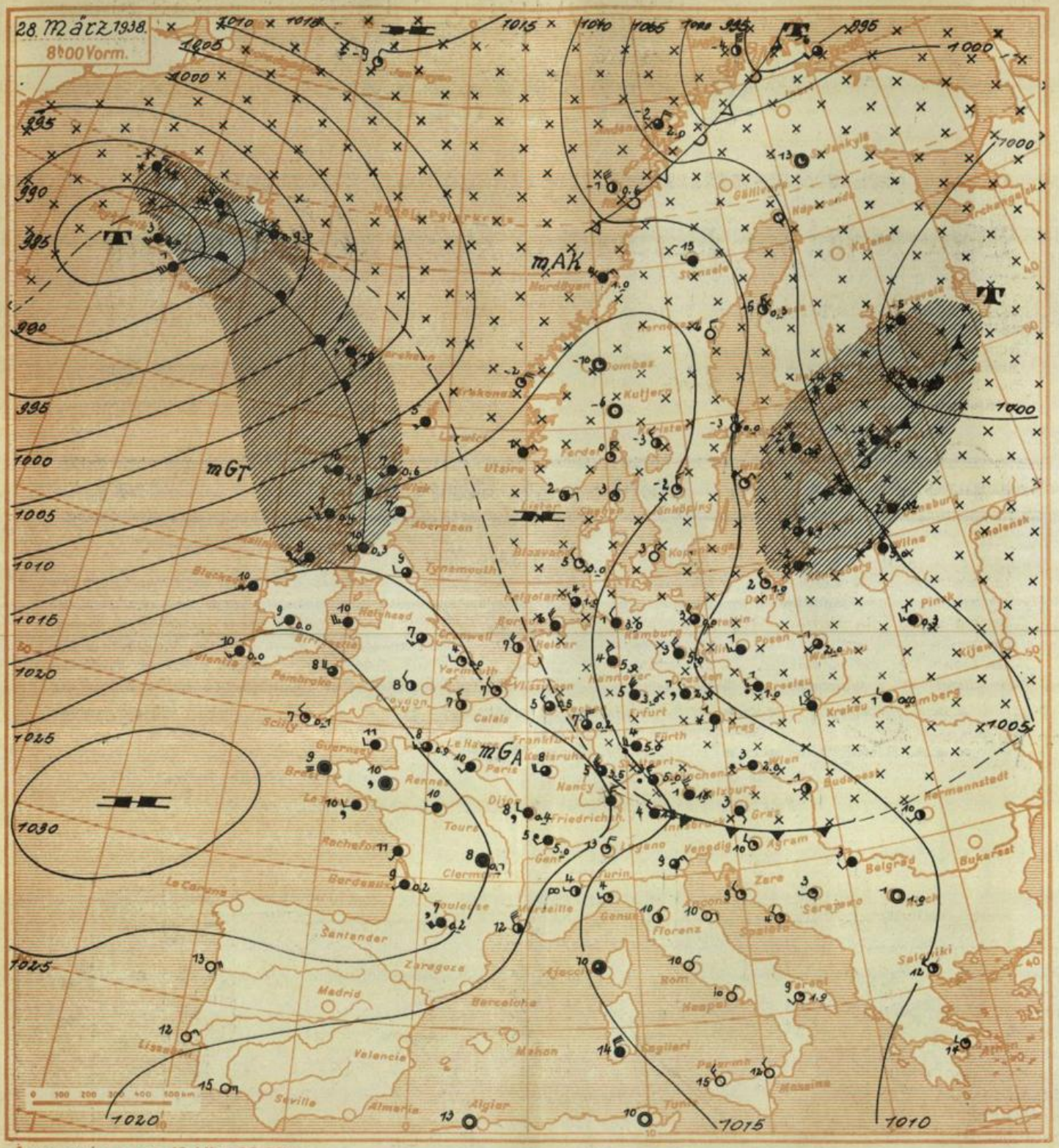

Ausgegeben um 10 Uhr 30 Min.:

Eine gestern durch Deutschland gezogene Störung hat wieder verbreitete Regen-und Schneefälle hervorgerufen. Auf ihrer Rückseite stellt sich heute mit Druckanstieg eine vorübergehende Beruhigung der Wetterlage ein. Das neue Tief bei Island wird etwas nördlicheren Kurs einschlagen, doch wird mit dem Vordringen von Warmluft auf der Rückseite der bis England reichenden Warmfront die Wetterlage eine erneute Verschlechterung erfahren.

Voraussichtliche Witterung für W., B. und H. bis Dienstag abend: Bei Winden aus West bis Nordwest vorwiegend bewölkt und später, besonders im Nordwesten des Gebietes erneut aufkommende Niederschlagsneigung. Temperaturen etwas ansteigend. Im ganzen weiterhin unbeständig.

Luftmasse: gealterte mAK (mG_A) .

Ln.

Wetterkarte des Reichswetterdienstes, Ausgabeort Stuttgart

Wetterbericht vom Montag dem 28. März 1938.

Änderung des Luftdrucks
in den letzten 3 Stunden in ganzen Millibar

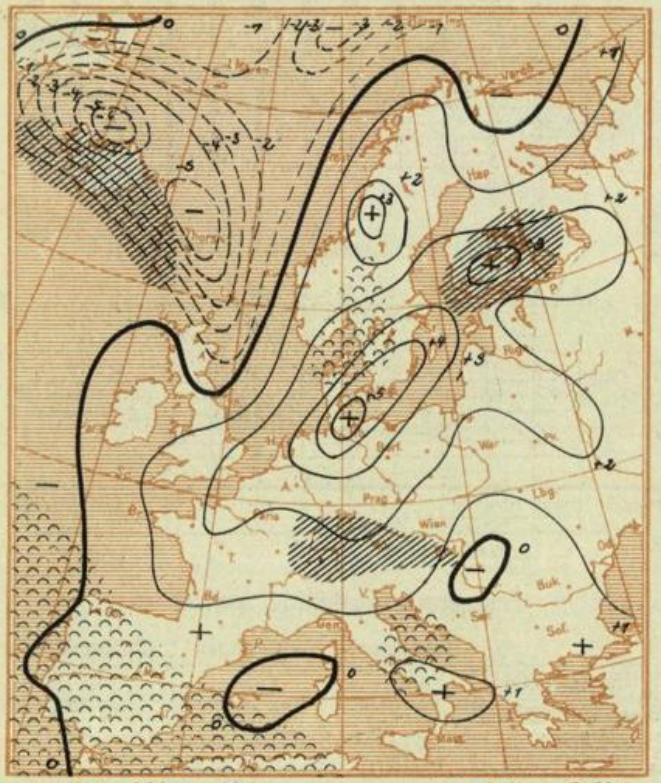

//// Niederschlagsgebiete °°° Heitere Gebiete

Luftdruckverteilung gestern 19 Uhr

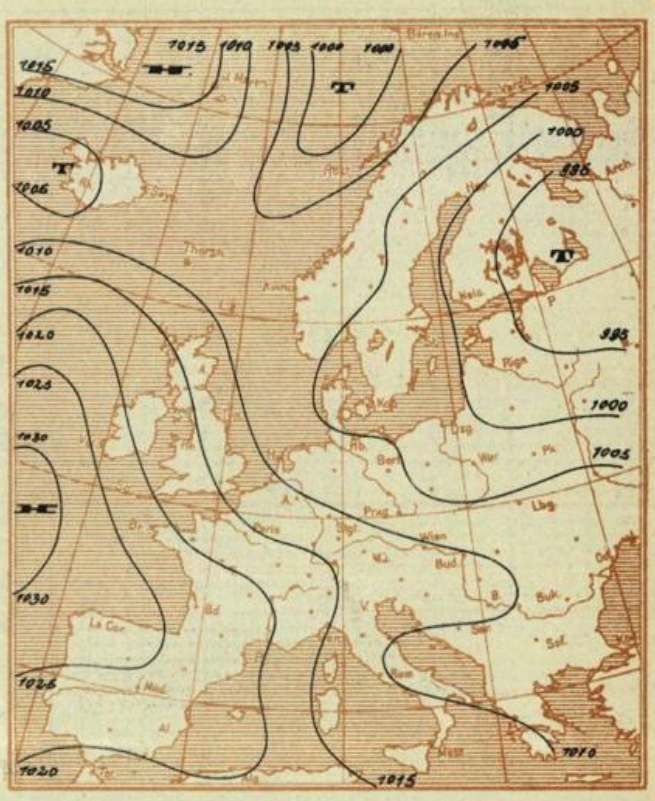

Meldungen von heute morgen 7³⁰ Uhr

	Höhe m über NN	Luftdruck mm	Windrichtung und Stärke	Witterung	Temperatur C° 7 Uhr	Temperatur C° höchste gestern	Temperatur C° tiefste h. nacht	Sonnenscheindauer in Std. gest.	Niederschlag mm	Schneehöhe cm	
Stuttgart *	270	763,9	W 2	bewölkt	6,8	6,9	6,0		0,4		
Hohenheim	402	727,3	SW 4	bewölkt	5,5	4,1	3,9	4,6	7,7		
Heilbronn	176	747,9	W 3	bewölkt	6,4	6,5	5,6		7,6		
Münsingen	720	699,5	NW 3	bewölkt	3,0	3,0	2,0		14,1		
Ravensburg	462	723,2	SW 2	bedeckt	4,5	4,2	4,1		9,2		
Friedrichshafen *	400	765,9	WSW 3	bewölkt	5,2	5,7	1,2		4,9		
Wildbad Sommerbg.	733	699,1	NW 5	bedeckt	3,1	4,4	2,5		14,0		
Freudenstadt	667	705,2	NW 2	bewölkt	3,8	4,0	3,8		18,3		
Dreifaltigkeitsbg.	980	673,4	W 5	Nebel	1,0	1,5	0,5		6,4		
Wertheim	147	–	–	–	–	–	–	–	–		
Königstuhl *	563	764,3	NW 4	bewölkt	3,2	3,4	2,5		9,8		
Karlsruhe *	120	764,7	SW 4	bedeckt	7,4	7,6	6,5		5,7		
Baden-Baden *	213	765,5	W 2	bedeckt	6,9	7,4	6,5		8,8		
Bad Dürrheim	714		W 1	bewölkt	3,0	3,2	1,7		6,6		
St. Blasien	800		still	Regen	1,1	3,8	0,5		20,0	5	
Badenweiler *	420	766,4	E 2	Nieseln	5,2	4,6	4,5		6,2		
Freiburg i. Br. *	265	766,0	SSW 1	bedeckt	6,0	7,9	2,6		10,0		
Feldberg	1493	636,1	NW 5	Nebel+*	-2,0	2,6	-3,0		22,8	35	
Säntis	2500	559,1	NNW 9	Nebel+*	-9,0	–	-9,0		50,0		
Zugspitze	2962	524,0	NNW 8	Nebel+*	-14,0	-11,0	-14,0		28,0		

Der Barometerstand ist bei * auf Meereshöhe umgerechnet.

Temperatur und relative Feuchtigkeit in der freien Atmosphäre

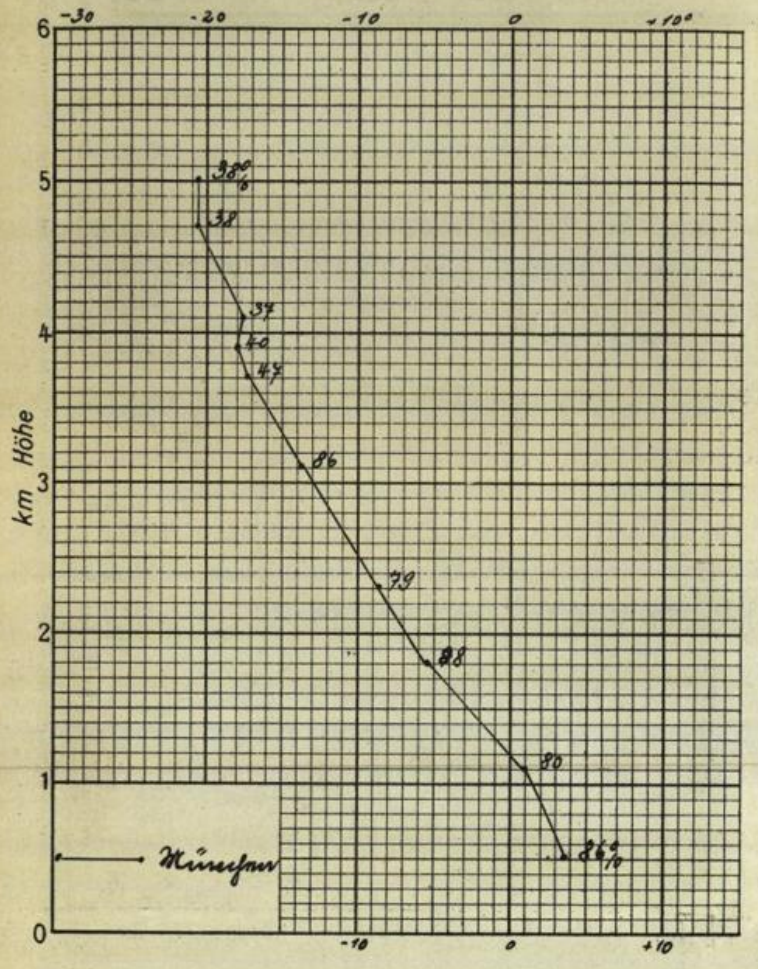

Auf- und Untergang von Sonne und Mond (MEZ.)

am 29. März 1938 in Stuttgart:

S.A.:	06 h 10	M.A.:	04 h 44
S.U.:	18 h 48	M.U.:	16 h 30

Luftdruckverlauf in Böblingen (436 m über NN)



Temperaturverlauf in Böblingen

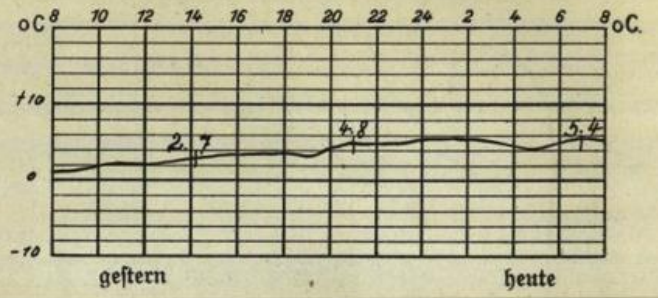

Temperaturtagesmittel gestern in:

	Stuttgart	Böblingen	Karlsruhe
Tagesmittel	5.3	3.9	5.5
langjähr. Mittel	6.8	·	7.2
Abweichung	- 1.5	·	- 1.7

Höhenwindmessungen in km/h

Zeit	Böblingen 0700	Friedrichshafen 0800		Böblingen	Friedrichshafen
Boden	NW 25	W 35	3000 m		
500 m	NW 25	WNW 35	4000 m		
1000 m	NW 35	WNW 35	4500 m		
1500 m	NW 45	·	5000 m		
2000 m	NW 50	NW 60	5500 m		
2500 m	NW 45	·	6000 m		

Rheinwasserstände in cm:

	Heute 8 Uhr	Ändrg seit gestern
Waldshut	229	- 10
Rheinfelden	219	- 2
Breisach	707	+ 1
Kehl	235	+ 1
Maxau	384	+11
Mannheim	267	+ 4
Caub	173	+ 4

29. März 1938
Verlagsort Böblingen

Wetterkarte

des Reichswetterdienstes, Ausgabeort Stuttgart

Wetterbericht für Württemberg, Baden und Hohenzollern

Verlag: Wetterwarte der Flughafenleitung Stuttgart-Böblingen, Flughafen.
Fernsprecher: Stuttgart 91060, Böblingen 277.
Postscheckkonto: Stuttgart 19180.
Auskünfte und Wirtschaftsberatungen aller Art, auch im Abonnement.

Erscheint werktäglich.

Bezugspreis monatlich RM. 1.40.

Bestellungen nehmen alle Postanstalten und Briefträger entgegen. — Bei unregelmäßiger oder verspäteter Lieferung wende man sich an das Zustellpostamt.

Jahrgang 58 | Dienstag 29. März 1938. | Nr. 88.

Zeichenerklärung zur Wetterkarte:

○ wolkenlos	≡ Nebel	◎ Windstille
◔ heiter	= Talnebel	Ostwind 1
◑ halbbedeckt	, Nieseln	Nordwest 3
◕ wolkig	• Regen	Südweststurm 8
● bedeckt	* Schneefall	^ Böenwetter
∞ Dunst	▽ Schauer	↯ Gewitter

Die Pfeile fliegen mit dem Wind. Die Anzahl der halben Querstriche bedeutet die Windstärke in der Beaufort-Skala. Links vom Stationskreis Temperatur in Graden Celsius, rechts (unterstrichen) Niederschlagsmenge der vergangenen Nacht in mm Höhe. Die Zahlen an den Linien gleichen, auf Meereshöhe reduzierten Luftdrucks (Isobaren) bedeuten den Druck in Millibar. 1 Millibar = 3/4 mm Quecksilbersäule.

▲▲▲ Kaltluftfront
▲○▲ in Bodennähe mit Kaltluftcharakter
○▲○ vom Boden abgehobene Warmluftfront (Okklusion)
▲▲▲ Warmluftfront
▲○▲ in Bodennähe mit Warmluftcharakter

Gebiete mit anhaltendem Niederschlag

Gebiete mit subtropischer Warmluft.

Gebiete mit arktischer Kaltluft.

Ausführliche Erläuterungen siehe besondere Beilagen!

Luftdruckverteilung auf dem Atlantischen Ozean.

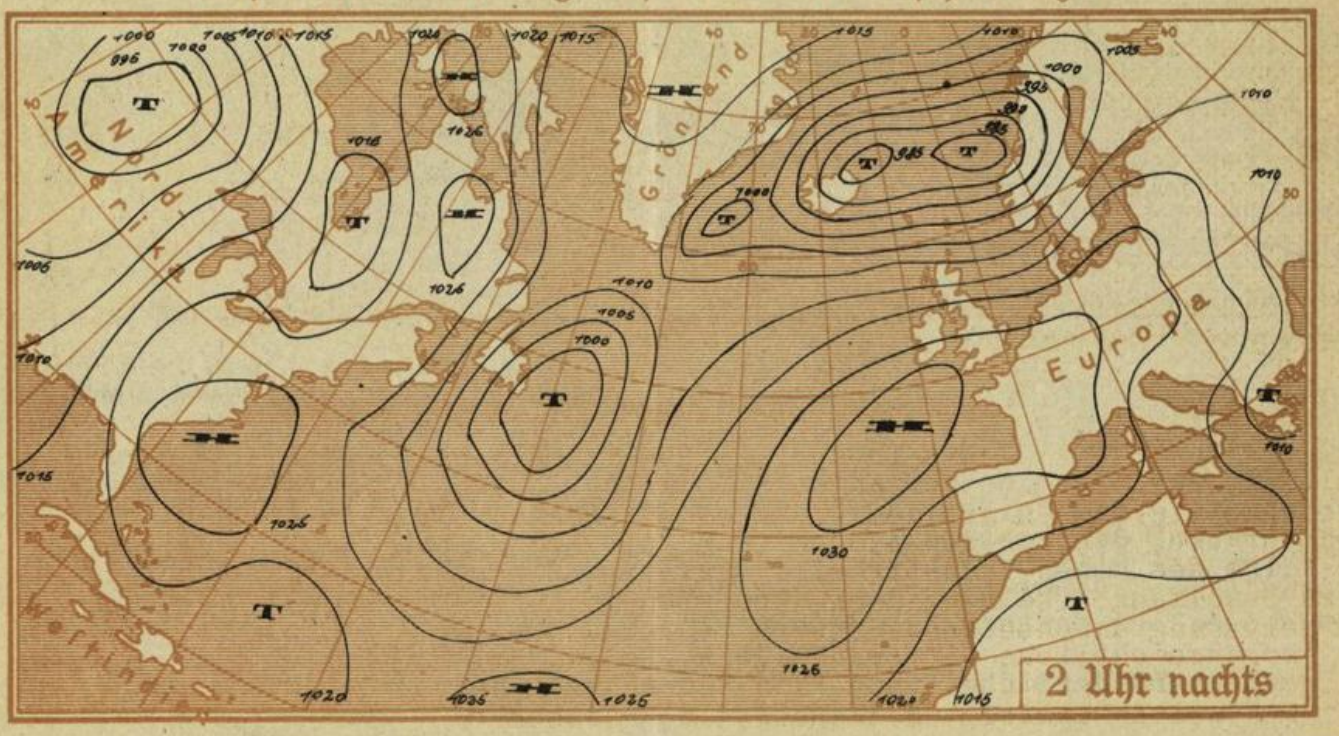

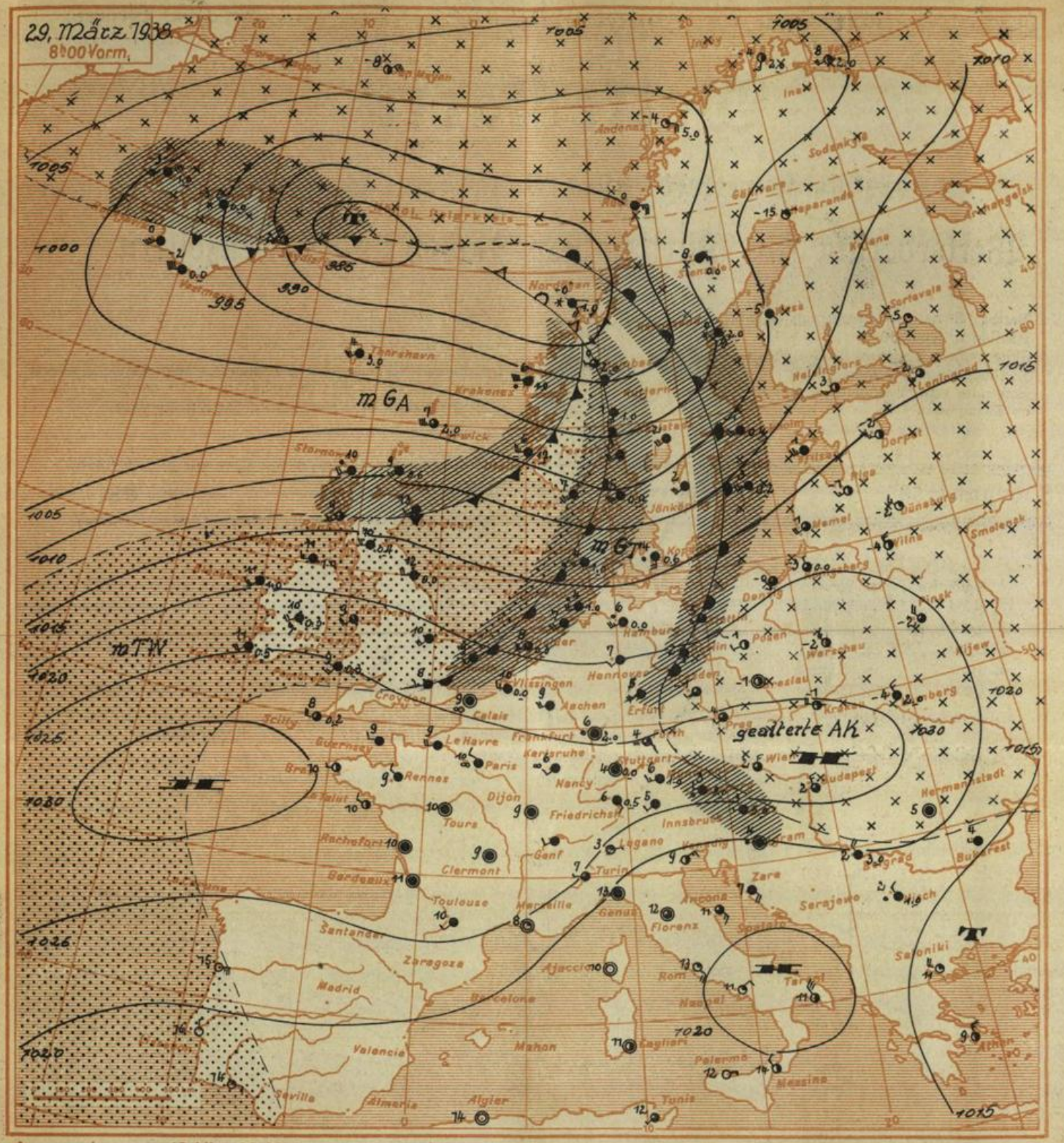

Ausgegeben um 10 Uhr 30 Min.:

Die in den letzten Tagen nach Deutschland geströmte Kaltluft wurde in der vergangenen Nacht durch mildere Luftmassen ersetzt. Gleichzeitig kam es mit dem anhaltenden Druckanstieg zum Aufbau einer Hochdruckbrücke, die von den Azoren über die Alpen nach dem Balkan reicht. In-folge des hohen Feuchtigkeitsgehaltes der Warmluft bleibt heute noch stärkere Bewölkung erhalten, doch wird sich später besonders im Süden zunehmende Aufheiterung durchsetzen.-

Voraussichtliche Witterung für W., B. und H. bis Mittwoch abend: Schwache veränderliche Winde. Von Süden her zuneh mende Aufheiterung. Temperaturen weiter ansteigend. Vereinzelt Frühnebel.

Luftmasse: Die gealterte AK wurde in der Nacht durch mG_T ersetzt. Ab 2000 Meter geht diese in mTW über .

Ln.

Wetterkarte des Reichswetterdienstes, Ausgabeort Stuttgart

Wetterbericht vom Dienstag dem 29. März 1938.

Änderung des Luftdrucks
in den letzten 3 Stunden in ganzen Millibar

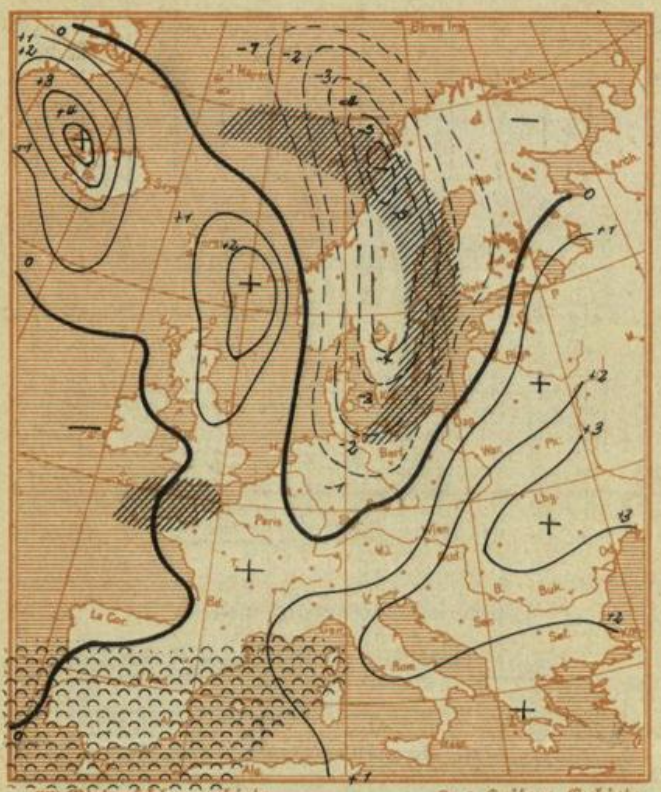

Niederschlagsgebiete Heitere Gebiete

Luftdruckverteilung gestern 19 Uhr

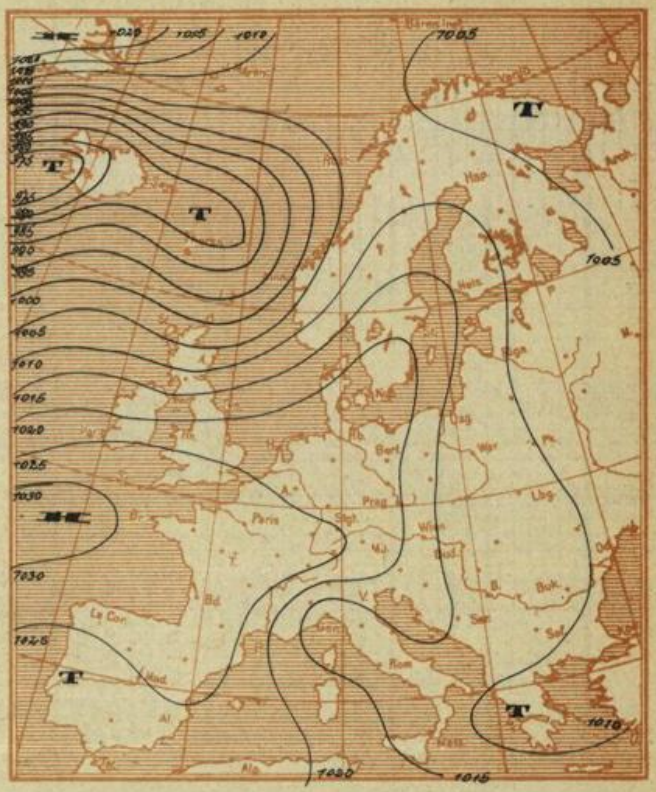

Meldungen von heute morgen 7³⁰ Uhr

	Höhe m über NN	Luftdruck mm	Windrichtung und Stärke	Witterung	Temperatur C° 7 Uhr	Temperatur C° höchste gestern	Temperatur C° tiefste h. nacht	Sonnenscheindauer in Std. gest.	Niederschlag mm	Schneehöhe cm	
Stuttgart *	270	769,6	still	bedeckt	7,2	10,9	6,5	5,7	0,1		
Hohenheim	402	732,5	still	bedeckt	5,2	9,6	4,8		0,0		
Heilbronn	176	753,0	SW 1	bedeckt	7,0	12,1	5,8		0,3		
Münsingen	720	704,7	still	bedeckt	3,0	7,3	2,0	2,0	0,6		
Ravensburg	462	728,2	SW 1	bedeckt	5,1	8,5	4,5	0,7	0,8		
Friedrichshafen *	400	770,8	SE 2	bewölkt	5,7	9,4	4,3	0,9	0,5		
Wildbad Sommerbg.	733	703,6	NW 1	bewölkt	5,2	7,8	3,6	3,5	0,2		
Freudenstadt	667	709,6	NW 2	bewölkt	4,9	8,5	2,7				
Dreifaltigkeitsbg.	980	683,0	W 3	bewölkt	4,3	4,7	2,6		9,2		
Wertheim	147	–	–	–	–	–	–	–	–		
Königstuhl *	563	769,6	N 1	bewölkt	5,0	8,3	4,2	6,0	0,2		
Karlsruhe *	120	769,6	W 3	bewölkt	8,2	14,0	7,6	3,5	0,0		
Baden-Baden *	213	769,7	SW 1	bedeckt	8,1	13,0	5,6	3,5			
Bad Dürrheim	714		W 1	Regen	2,2	8,0	1,3	3,2	0,3		
St. Blasien	800		W 1	bewölkt	0,9	7,3	0,3	2,7	1,1		
Badenweiler *	420	760,3	SE 1	bewölkt	7,6	10,2	5,6	ztw.	0,5		
Freiburg i. Br. *	265	769,0	SW 1	Dunst	7,0	14,0	4,5				
Feldberg	1493	641,1	WSW 5	Nebel	-0,0	-0,0	-1,0			30	
Säntis	2500	564,9	WNW 6	Nebel	-7,0	-2,0	-7,0		11,4		
Zugspitze	2962	531,2	NW 5	Schnee	-10,0	-11,0	-11,0		12,0		

Der Barometerstand ist bei * auf Meereshöhe umgerechnet.

Temperatur und relative Feuchtigkeit in der freien Atmosphäre

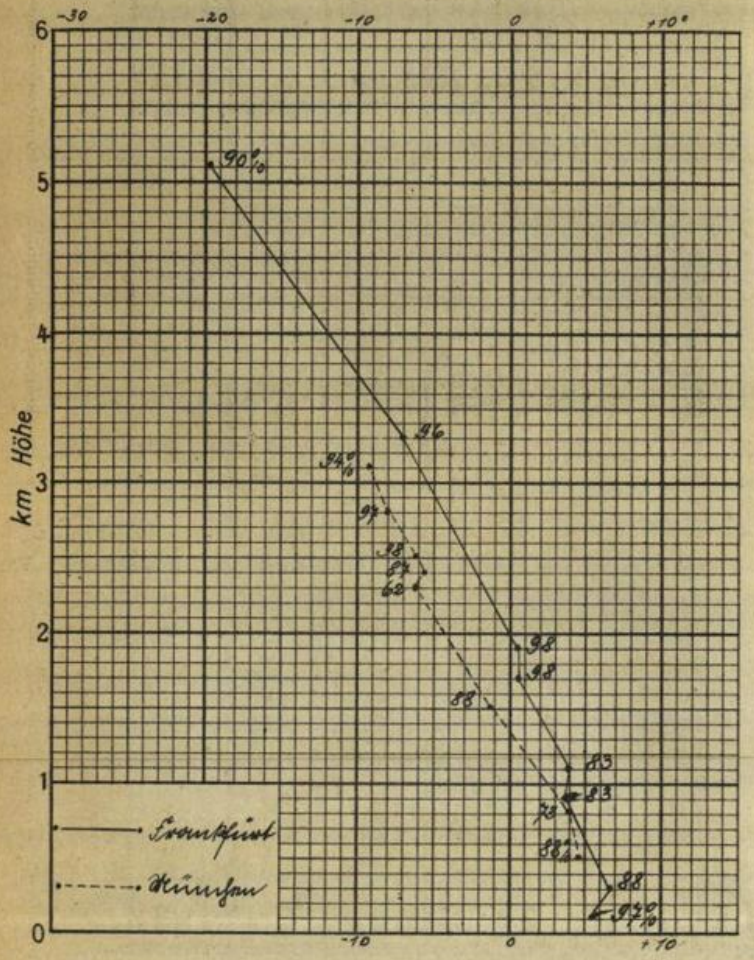

Auf- und Untergang von Sonne und Mond (MEZ.)

am 30. März 1938 in Stuttgart:

S.A.:	06 h 07	M.A.:	05 h 08
S.U.:	18 h 49	M.U.:	17 h 40

Luftdruckverlauf in Böblingen (436 m über NN)



Temperaturverlauf in Böblingen

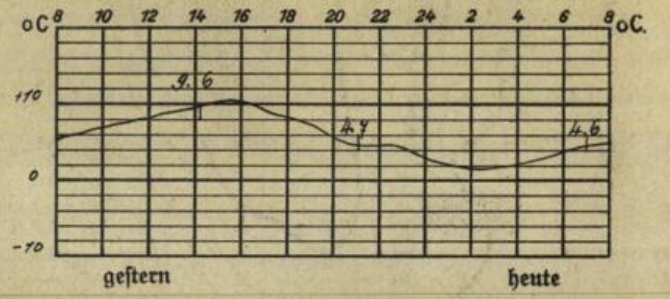

Temperaturtagesmittel gestern in:

	Stuttgart	Böblingen	Karlsruhe
Tagesmittel	8.1	6.1	10.0
langjähr. Mittel	7.1	.	7.5
Abweichung	+ 1.0	.	+ 2.5

Höhenwindmessungen in km/h

Zeit	Böblingen 0700	Friedrichshafen		Böblingen	Friedrichshafen
Boden	still		3000 m		
500 m	W 15		3500 m		
1000 m	W 15		4000 m		
1500 m	WNW 20		4500 m		
2000 m	.		5000 m		
2500 m	.		6000 m		

Rheinwasserstände in cm:

	Heute 8 Uhr	Ändrg seit gestern
Waldshut	235	+ 6
Rheinfelden	235	+ 16
Breisach	134	+ 27
Kehl	242	+ 7
Maxau	388	+ 4
Mannheim	280	+ 13
Caub	178	+ 5

30. März 1938
Verlagsort Böblingen

Wetterkarte

des Reichswetterdienstes, Ausgabeort Stuttgart

Wetterbericht für Württemberg, Baden und Hohenzollern

Verlag: Wetterwarte der Flughafenleitung Stuttgart-Böblingen, Flughafen.
Fernsprecher: Stuttgart 91060, Böblingen 277.
Postscheckkonto: Stuttgart 19180.
Auskünfte und Wirtschaftsberatungen aller Art, auch im Abonnement.

Erscheint werktäglich.
Bezugspreis monatlich RM. 1.40.
Bestellungen nehmen alle Postanstalten und Briefträger entgegen. — Bei unregelmäßiger oder verspäteter Lieferung wende man sich an das Zustellpostamt.

Jahrgang 58 | Mittwoch 30. März 1938. | Nr. 89.

Zeichenerklärung zur Wetterkarte:

○ wolkenlos	≡ Nebel	◎ Windstille
◔ heiter	⁼ Talnebel	Ostwind 1
◑ halbbedeckt	, Nieseln	Nordwest 3
◕ wolkig	• Regen	Südweststurm 8
● bedeckt	* Schneefall	Böenwetter
∞ Dunst	▽ Schauer	Gewitter

Die Pfeile fliegen mit dem Wind. Die Anzahl der halben Querstriche bedeutet die Windstärke in der Beaufort-Skala. Links vom Stationskreis Temperatur in Graden Celsius, rechts (unterstrichen) Niederschlagsmenge der vergangenen Nacht in mm Höhe. Die Zahlen an den Linien gleichen, auf Meereshöhe reduzierten Luftdrucks (Isobaren) bedeuten den Druck in Millibar. 1 Millibar = 3/4 mm Quecksilbersäule.

Kaltluftfront
Warmluftfront
in Bodennähe mit Kaltluftcharakter
vom Boden abgehobene Warmluftfront (Okklusion)
in Bodennähe mit Warmluftcharakter
Gebiete mit anhaltendem Niederschlag
Gebiete mit subtropischer Warmluft.
Gebiete mit arktischer Kaltluft.

Ausführliche Erläuterungen siehe besondere Beilagen!

Luftdruckverteilung auf dem Atlantischen Ozean.

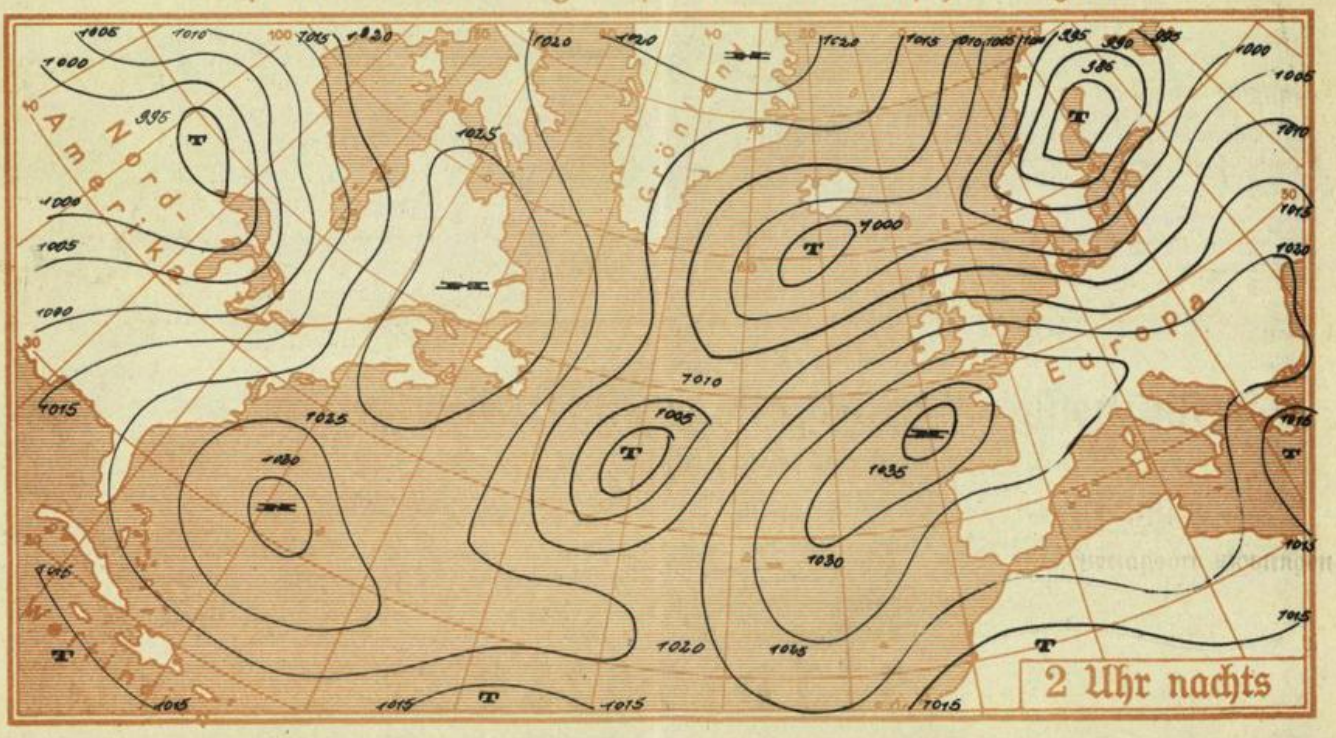

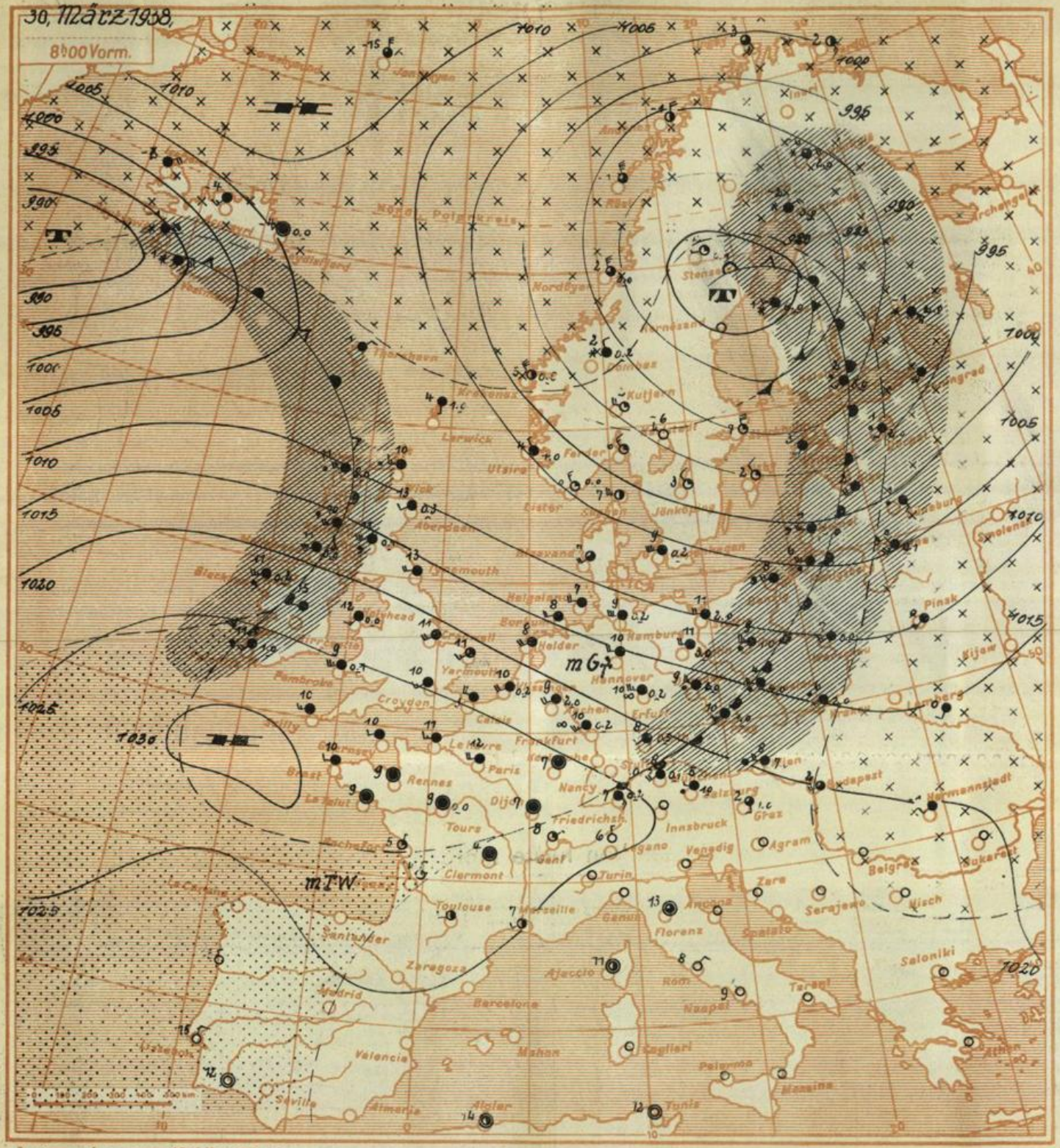

Ausgegeben um 10 Uhr 30 Min.:

Das Azorenhoch erstreckt einen Ausläufer über Frankreich bis zu den Alpen. Auf seiner Nordseite strömt auch weiterhin feuchte Warmluft nach Europa, wobei es zu Bewölkung und im Norden zu leichten Niederschlägen kommt. Eine wesentliche Änderung der Wetterlage ist daher vorerst nicht zu erwarten.

Voraussichtliche Witterung für W., B. und H. bis Donnerstag abend: Bei Winden um West bewölkt und im Norden des Gebietes zeitweise Regen falle, nur im Südwesten gelegentlich etwas aufheiternd. Mild.

Luftmasse: mG_T, vermischt mit mTW.

Ln.

Wetterkarte des Reichswetterdienstes, Ausgabeort Stuttgart

Wetterbericht vom Mittwoch dem 30. März 193[illegible]

Änderung des Luftdrucks
in den letzten 3 Stunden in ganzen Millibar



//// Niederschlagsgebiete

Heitere Gebiete

Luftdruckverteilung gestern 19 Uhr

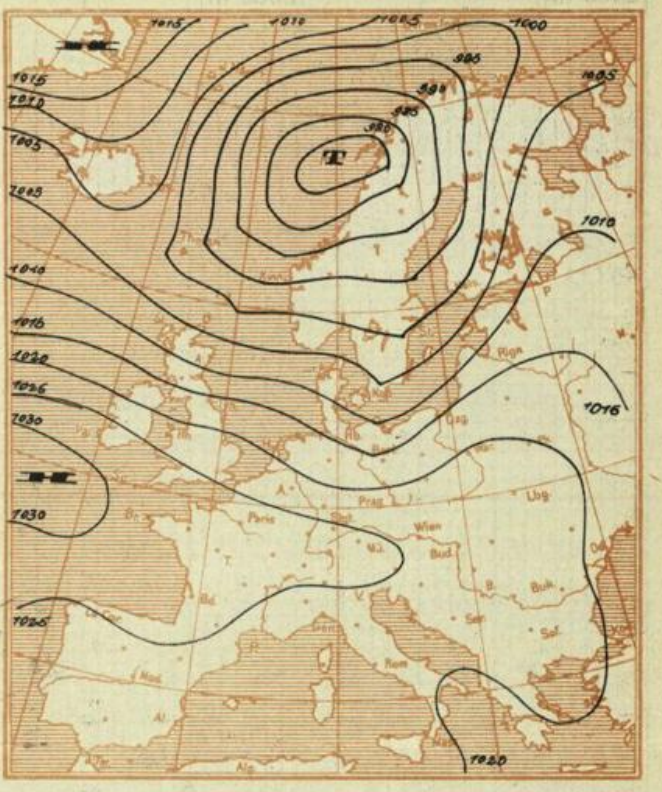

Meldungen von heute morgen 7[30] Uhr

	Höhe m über NN	Luftdruck mm	Windrichtung und Stärke	Witterung	Temperatur C° 7 Uhr	Temperatur C° höchste gestern	Temperatur C° tiefste h. nacht	Sonnenscheindauer in Std. gest.	Niederschlag mm	Schneehöhe cm	
Stuttgart *	270	769,2	SW 2	bedeckt	9,6	12,9	7,7	0,3			
Hohenheim	402	732,5	SW 3	bedeckt	8,0	12,1	6,6				
Heilbronn	176	752,8	SW 3	bedeckt	9,6	14,5	5,5		0,0		
Münsingen	720	704,9	W 2	bedeckt	5,9	9,2	5,2		0,4		
Ravensburg	462	728,3	SW 2	bedeckt	7,4	11,7	7,4	1,3	0,3		
Friedrichshafen *	400	771,3	SE 3	bedeckt	7,2	10,0	5,4	0,2	0,2		
Wildbad Sommerbg.	733	703,6	SW 5	bedeckt	5,7	9,2	5,0	1,3	0,0		
Freudenstadt	667	709,9	NW 5	bewölkt	6,4	10,5	5,8	2,3			
Dreifaltigkeitsbg.	980	683,5	W 2	bewölkt	4,5	6,8	3,8		0,1		
Wertheim	147	–	–	–	–	–	–	–	–		
Königstuhl *	563	768,8	SW 3	Nebel	5,6	10,2	5,4	1,4	1,6		
Karlsruhe *	120	769,0	SW 5	Regen	9,8	15,2	9,7	0,7	0,0		
Baden-Baden *	213	769,9	W 2	Regen	9,3	14,1	9,0	2,2	0,0		
Bad Dürrheim	714		W 1	bewölkt	5,2	9,5	4,3	2,0			
St. Blasien	800		W 1	bewölkt	3,7	9,6	2,3	1,6	0,0		
Badenweiler *	420	770,8	SW 1	bewölkt	8,6	12,2	8,0				
Freiburg i. Br. *	265	770,6	NNE 1	bewölkt	8,0	14,3	7,6				
Feldberg	1493	641,7	W 2	Nebel	1,0	2,2	0,3			15.0	
Säntis	2500	566,0	W 2	Nebel	-6.0	-3,0	-6,0				
Zugspitze	2962	532,7	N 4	Nebel+*	-7,0	-6,0	-7,0		4,0		

Der Barometerstand ist bei * auf Meereshöhe umgerechnet.

Temperatur und relative Feuchtigkeit in der freien Atmosphäre

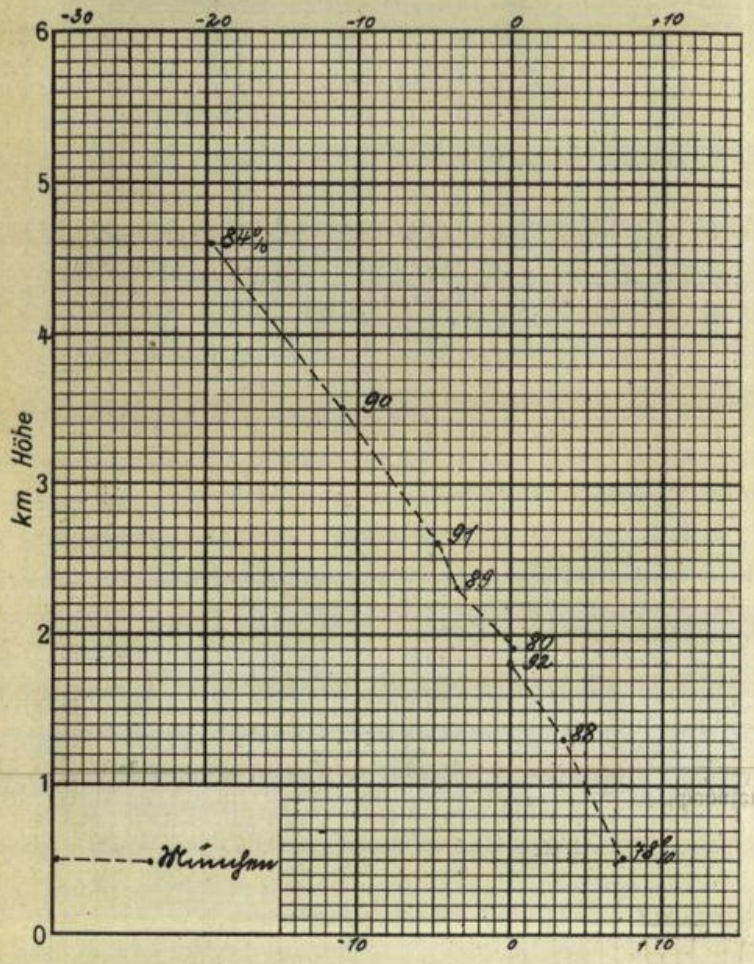

Auf- und Untergang von Sonne und Mond (MEZ.)

am 31. März 1938 in Stuttgart:

S.A.:	06 h 05	M.A.:	05 h 33
S.U.:	18 h 51	M.U.:	18 h 53

Luftdruckverlauf in Böblingen (436 m über NN)



Temperaturverlauf in Böblingen

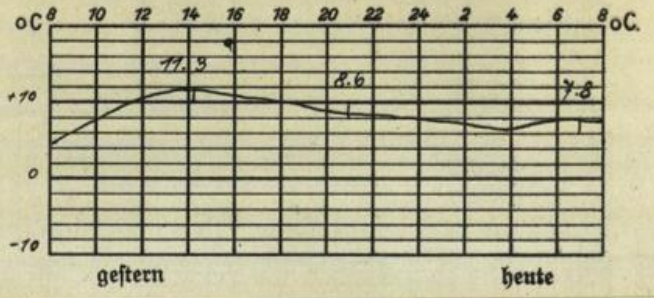

Temperaturtagesmittel gestern in:

	Stuttgart	Böblingen	Karlsruhe
Tagesmittel	10.1	8.3	10.6
langjähr. Mittel	7.3	·	7.9
Abweichung	+ 2.8	·	+ 2.7

Höhenwindmessungen in km/h

Zeit	Böblingen 0700	Friedrichshafen 0900		Böblingen	Friedrichshafen
Boden	WSW 5	S 20	3000 m		NNW 30
500 m	W 70	SSW 20	4000 m		·
1000 m	W 20	SW 40	4500 m		·
1500 m	W 25	·	5000 m		·
2000 m	·	W 30	5500 m		·
2500 m	·	·	6000 m		·

Rheinwasserstände in cm:

	Heute 8 Uhr	Ändrg seit gestern
Waldshut	232	- 3
Rheinfelden	225	-70
Breisach	177	-77
Kehl	250	+ 8
Maxau	405	+74
Mannheim	291	+71
Caub	782	+ 4

31. März 1938
Verlagsort Böblingen

Wetterkarte

des Reichswetterdienstes, Ausgabeort Stuttgart

Wetterbericht für Württemberg, Baden und Hohenzollern

Verlag: Wetterwarte der Flughafenleitung Stuttgart-Böblingen, Flughafen.
Fernsprecher: Stuttgart 91060, Böblingen 277.
Postscheckkonto: Stuttgart 19180.
Auskünfte und Wirtschaftsberatungen aller Art, auch im Abonnement.

Erscheint werktäglich.

Bezugspreis monatlich RM. 1.40.

Bestellungen nehmen alle Postanstalten und Briefträger entgegen. — Bei unregelmäßiger oder verspäteter Lieferung wende man sich an das Zustellpostamt.

Jahrgang 58 | Donnerstag 31. März 1938. | Nr. 90.

Zeichenerklärung zur Wetterkarte:

○ wolkenlos	≡ Nebel	◎ Windstille
◔ heiter	= Talnebel	Ostwind 1
◑ halbbedeckt	, Nieseln	Nordwest 3
◕ wolkig	• Regen	Südweststurm 8
● bedeckt	* Schneefall	Böenwetter
∞ Dunst	▽ Schauer	Gewitter

Die Pfeile fliegen mit dem Wind. Die Anzahl der halben Querstriche bedeutet die Windstärke in der Beaufort-Skala. Links vom Stationskreis Temperatur in Graden Celsius, rechts (unterstrichen) Niederschlagsmenge der vergangenen Nacht in mm Höhe. Die Zahlen an den Linien gleichen, auf Meereshöhe reduzierten Luftdrucks (Isobaren) bedeuten den Druck in Millibar. 1 Millibar = 3/4 mm Quecksilbersäule.

Kaltluftfront — in Bodennähe mit Kaltluftcharakter
vom Boden abgehobene Warmluftfront (Okklusion)
Warmluftfront — in Bodennähe mit Warmluftcharakter

Gebiete mit anhaltendem Niederschlag

Gebiete mit subtropischer Warmluft.

Gebiete mit arktischer Kaltluft.

Ausführliche Erläuterungen siehe besondere Beilagen!

Luftdruckverteilung auf dem Atlantischen Ozean.

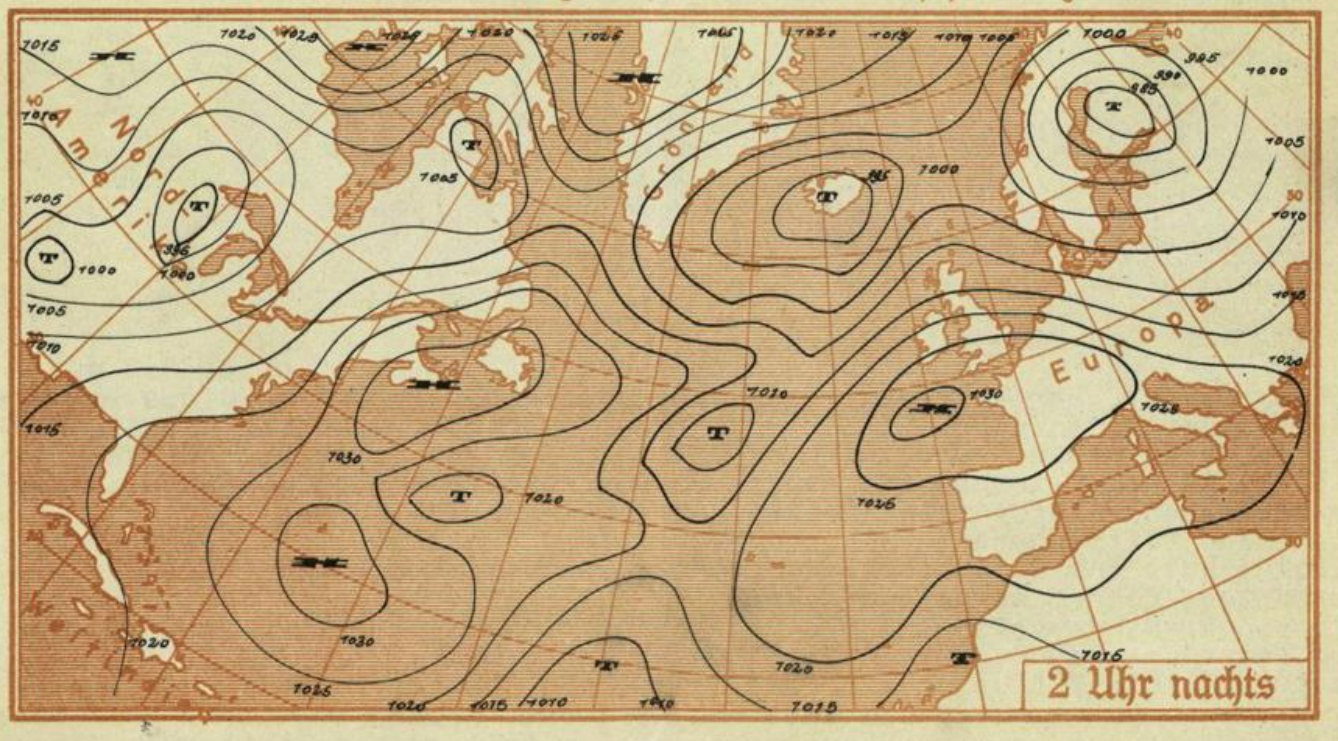

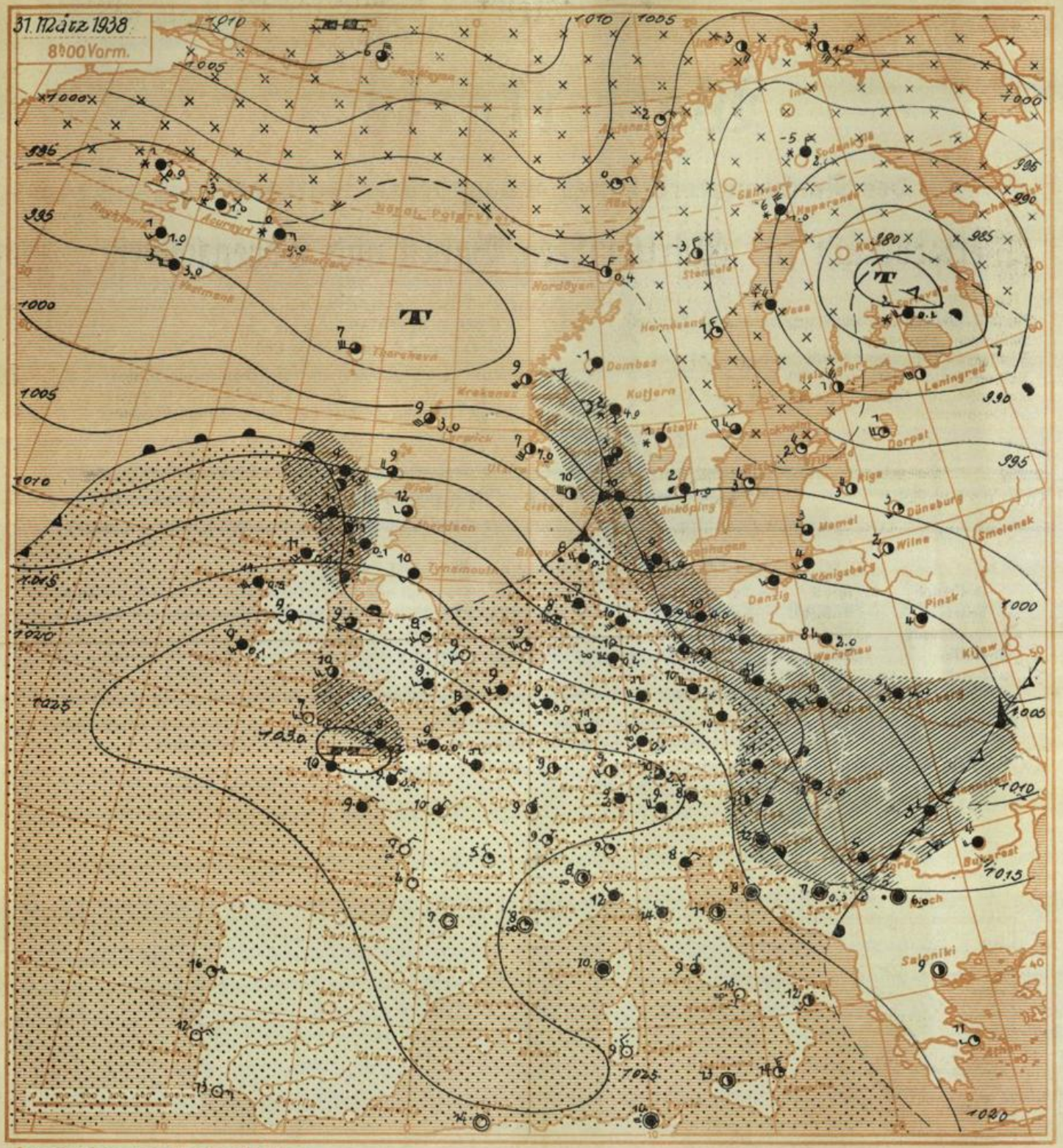

Ausgegeben um 10 Uhr 30 Min.:

Süddeutschland befindet sich im Grenzgebiet des mit seinem Schwerpunkt über Westfrankreich liegenden hohen Druckes und des von Skandinavien über Polen nach dem Schwarzen Meer sich erstreckenden Hochdruckgebiets, Während unser Gebiet sich zur Zeit im Bereich subtropischer Warmluft befindet, gelangen insbesondere nach Nordostdeutschland unter dem Einfluss der vorrüberziehenden Störungen zeitweise ziemlich kalte Luftmassen, was bei der bestehenden Luftmassenunterschieden Vertiefung und Neubildung von Störungen zur Folge hat. Für Süddeutschland ist ein wesentlicher Luftmassenwechsel nicht zu erwarten, doch muss zeitweise mit dem Aufkommen stärkerer Bewölkung bei nur geringer Niederschlagsneigung gerechnet werden. Die Temperaturen erfahren wenig Änderung oder nur einen leichten Rückgang.

Voraussichtliche Witterung für W.B. und H. bis Freitag abend :

Winde um West bis Nordwest, zeitweise stärker bewölkt, aber höchstens nur geringe Niederschläge. Zum Teil auch aufheiternd. Temperaturen etwas zurückgehend.

Luftmasse: Bodengestörte, subtropische Warmluft.

Ne.

Wetterkarte des Reichswetterdienstes, Ausgabeort Stuttgart

Wetterbericht vom Donnerstag dem 31. März 1938.

Änderung des Luftdrucks
in den letzten 3 Stunden in ganzen Millibar

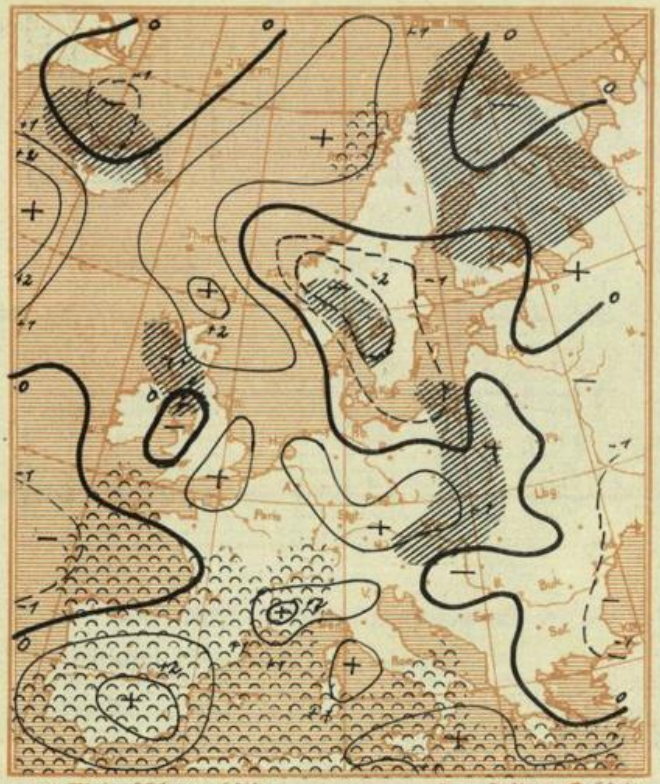

//// Niederschlagsgebiete °°° Heitere Gebiete

Luftdruckverteilung gestern 19 Uhr

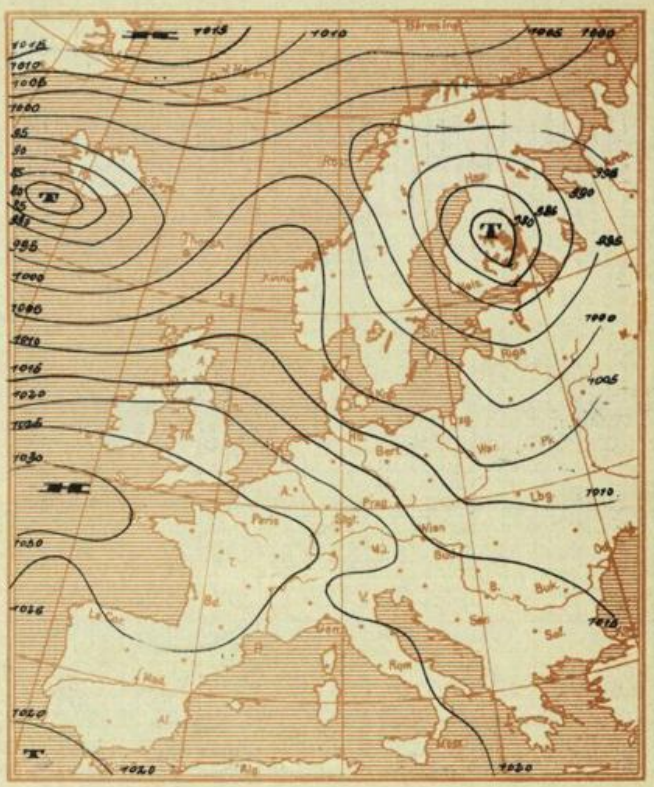

Meldungen von heute morgen 7³⁰ Uhr

	Höhe m über NN	Luftdruck mm	Windrichtung und Stärke	Witterung	Temperatur C° 7 Uhr	Temperatur C° höchste gestern	Temperatur C° tiefste h. nacht	Sonnenscheindauer in Std. gest.	Niederschlag mm	Schneehöhe cm	
Stuttgart *	270	769,9	SW 1	heiter	10,6	14,8	10,5	2,0			
Hohenheim	402	733,6	SW 2	bewölkt	9,4	13,7	9,0	0,8	0,1		
Heilbronn	176	753,4	SW 3	bewölkt	11,1	13,2	10,5		0,7		
Münsingen	720	705,8	SW 2	bewölkt	7,6	11,5	4,5	1,0			
Ravensburg	462	729,4	SW 2	bedeckt	9,4	13,1	7,2	1,6			
Friedrichshafen *	400	771,6	E 1	bewölkt	8,5	12,3	7,4	1,3			
Wildbad Sommerbg.	733	704,9	SW 1	bewölkt	7,5	10,8	6,6	1,9	0,0		
Freudenstadt	667	710,8	NW 2	bewölkt	8,3	12,8	7,6	2,8			
Dreifaltigkeitsbg.	980	684,7	W 2	heiter	6,5	9,6	5,0				
Wertheim	147	–	–	–	–	–	–	–	–		
Königstuhl *	563	769,7	SW 2	bewölkt	7,0	9,2	6,8	0,0	1,8		
Karlsruhe *	120	770,0	SSW 3	bewölkt	10,8	15,0	10,3	0,7	0,0		
Baden-Baden *	213	770,5	SW 2	bewölkt	10,8	13,0	10,5	0,2	0,0		
Bad Dürrheim	714		still	bewölkt	6,6	13,0	5,5	5,1			
St. Blasien	800		W 1	heiter	1,5	13,3	0,9	3,8			
Badenweiler *	420	771,2	E 1	bewölkt	9,6	14,8	9,0	ztw.			
Freiburg i. Br. *	265	770,5	still	Dunst	11,0	17,2	8,9				
Feldberg	1493	642,9	W 1	Nebel	2,0	6,0	1,4			10	
Säntis	2500	567,9	N 4	heiter	-3,0	-3,0	-4,0				
Zugspitze	2962	531,1	NE 4	heiter	-5,0	-5,0	-6,0		10,0		

Der Barometerstand ist bei * auf Meereshöhe umgerechnet.

Temperatur und relative Feuchtigkeit in der freien Atmosphäre

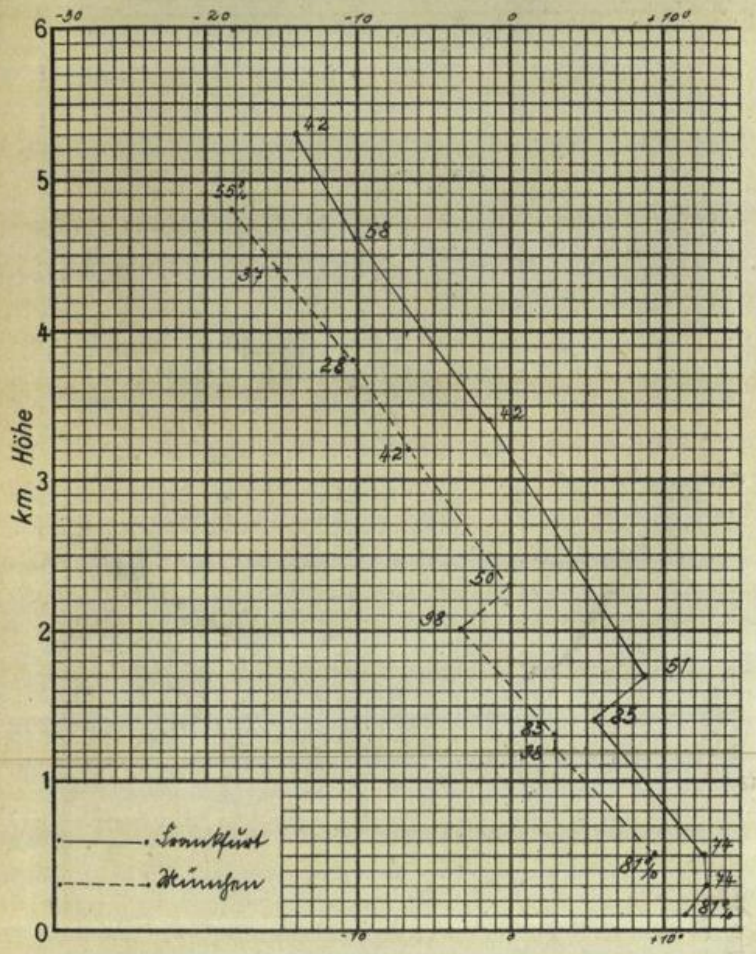

Auf- und Untergang von Sonne und Mond (MEZ.)

am 1. April 1938 in Stuttgart:

S.A.:	06 h 03	M.A.:	05 h 59
S.U.:	18 h 52	M.U.:	20 h 07

Luftdruckverlauf in Böblingen (436 m über NN)



Temperaturverlauf in Böblingen

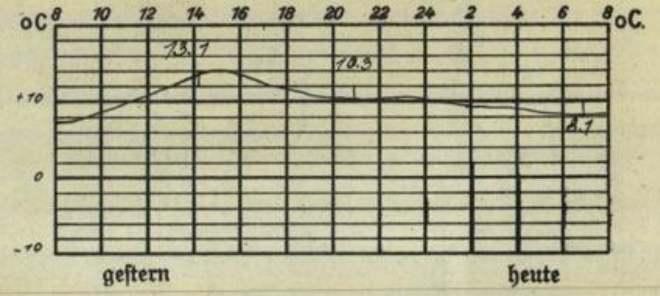

Temperaturtagesmittel gestern in:

	Stuttgart	Böblingen	Karlsruhe
Tagesmittel	12.0	10.4	12.0
langjähr. Mittel	7.6	·	7.5
Abweichung	+ 4.4	·	+ 4.5

Höhenwindmessungen in km/h

Zeit	Böblingen 0800		Friedrichshafen 0800		Böblingen 3000 m		Friedrichshafen	
Boden	SW	10	S	5	3500 m		N	40
500 m	SW	10	·		4000 m			
1000 m	W	20	SW	20	4500 m			
1500 m	NW	20	·		5000 m			
2000 m			NNW	20	5500 m			
2500 m			·		6000 m			

Rheinwasserstände in cm:

	Heute 8 Uhr	Änderg seit gestern
Waldshut	233	+ 1
Rheinfelden	225	+ - 0
Breisach	774	- 3
Kehl	242	- 8
Maxau	398	- 7
Mannheim	295	+ 4
Caub	791	+ 9

1. April 1938
Verlagsort Böblingen

Wetterkarte

des Reichswetterdienstes, Ausgabeort Stuttgart

Wetterbericht für Württemberg, Baden und Hohenzollern

Verlag: Wetterwarte der Flughafenleitung Stuttgart-Böblingen, Flughafen.
Fernsprecher: Stuttgart 91060, Böblingen 277.
Postscheckkonto: Stuttgart 19180.
Auskünfte und Wirtschaftsberatungen aller Art, auch im Abonnement.

Erscheint werktäglich.

Bezugspreis monatlich RM. 1.40.

Bestellungen nehmen alle Postanstalten und Briefträger entgegen. — Bei unregelmäßiger oder verspäteter Lieferung wende man sich an das Zustellpostamt.

Jahrgang 58 | Freitag, 1. April 1938. | Nr. 91

Zeichenerklärung zur Wetterkarte:

○ wolkenlos	≡ Nebel	◎ Windstille
◔ heiter	⚌ Talnebel	Ostwind 1
◑ halbbedeckt	, Nieseln	Nordwest 3
◕ wolkig	• Regen	Südweststurm 8
● bedeckt	* Schneefall	^ Böenwetter
∞ Dunst	▽ Schauer	Gewitter

Die Pfeile fliegen mit dem Wind. Die Anzahl der halben Querstriche bedeutet die Windstärke in der Beaufort-Skala. Links vom Stationskreis Temperatur in Graden Celsius, rechts (unterstrichen) Niederschlagsmenge der vergangenen Nacht in mm Höhe. Die Zahlen an den Linien gleichen, auf Meereshöhe reduzierten Luftdrucks (Isobaren) bedeuten den Druck in Millibar. 1 Millibar = 3/4 mm Quecksilbersäule.

▲▲▲ Kaltluftfront

in Bodennähe mit Kaltluftcharakter
vom Boden abgehobene Warmluftfront (Okklusion)
in Bodennähe mit Warmluftcharakter

▲▲▲ Warmluftfront

Gebiete mit anhaltendem Niederschlag

Gebiete mit subtropischer Warmluft.

Gebiete mit arktischer Kaltluft.

Ausführliche Erläuterungen siehe besondere Beilagen!

Luftdruckverteilung auf dem Atlantischen Ozean.

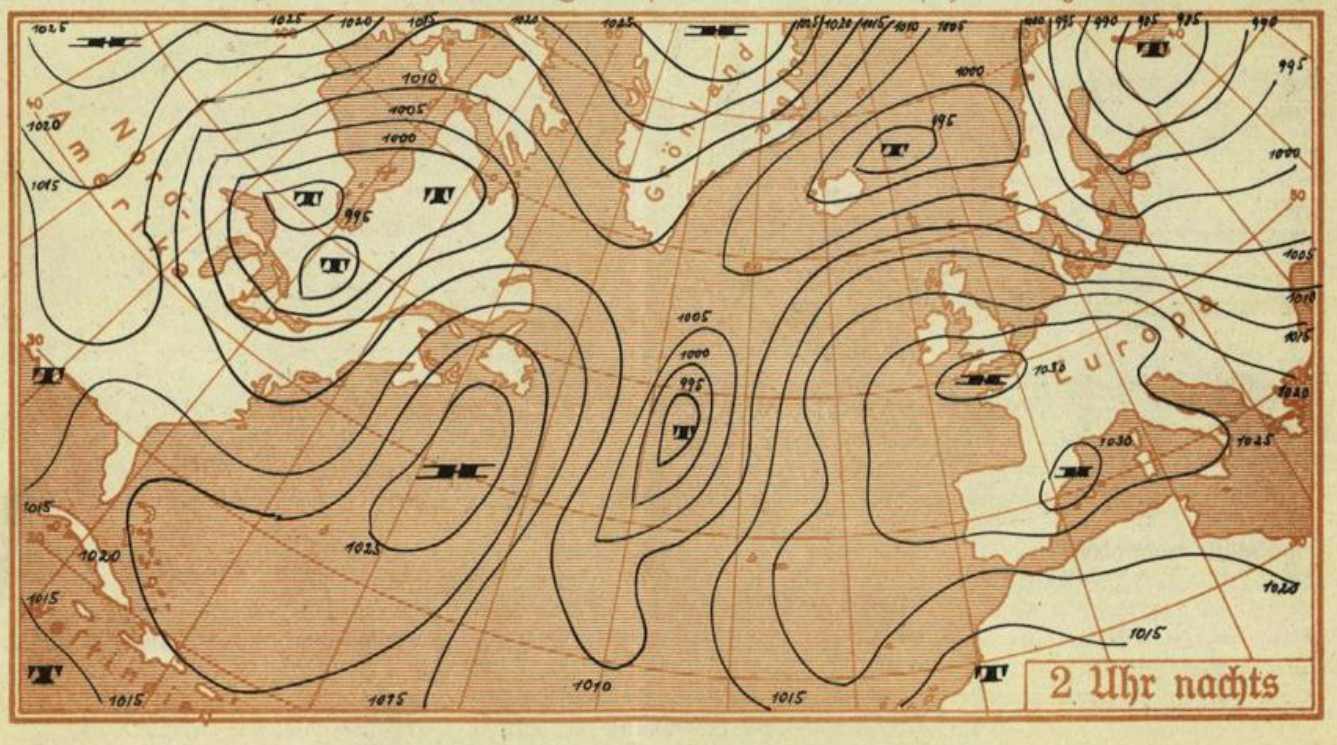

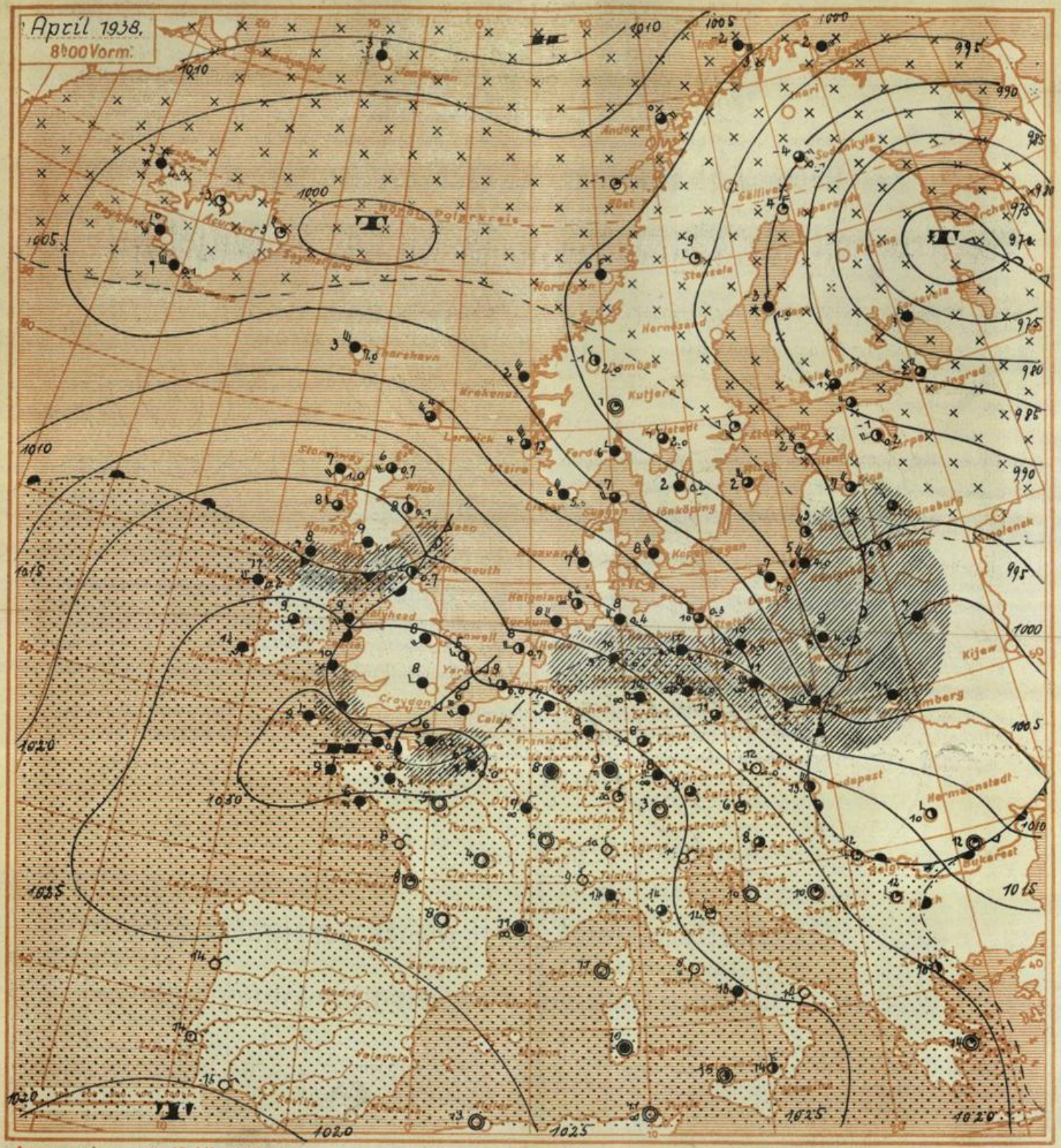

Ausgegeben um 10 Uhr 30 Min.: Am Rande des mit seinem Schwerpunkt über Westfrankreich liegenden Hochdruckgebiets dauert für Süddeutschland die milde und vor allem im Süden zeitweise heitere Witterung an. Die im Übergangsgebiet von Warmluft zu Kaltluft entstehenden, im Norden und Nordosten Deutschlands vorüberziehenden, kleinen Störungen geben im Norden zeitweise zu Bewölkung, jedoch ohnen nennenswerte Niederschläge Anlass. Die Temperaturen erfahren wenig Änderung.

Voraussichtliche Witterung für W.B. und H. bis Samstag abend :
Veränderliche Winde. Vor allem im Süden vorwiegend heiter. Im Norden zeitweise bewölkt, bei höchstens geringen Niederschlägen. Temperaturen wenig verändert.

Luftmasse: Bodengestörte subtropische Warmluft.

Ne.

Wetterkarte des Reichswetterdienstes, Ausgabeort Stuttgart

Wetterbericht vom Freitag, dem 1. April 1938

Änderung des Luftdrucks
in den letzten 3 Stunden in ganzen Millibar

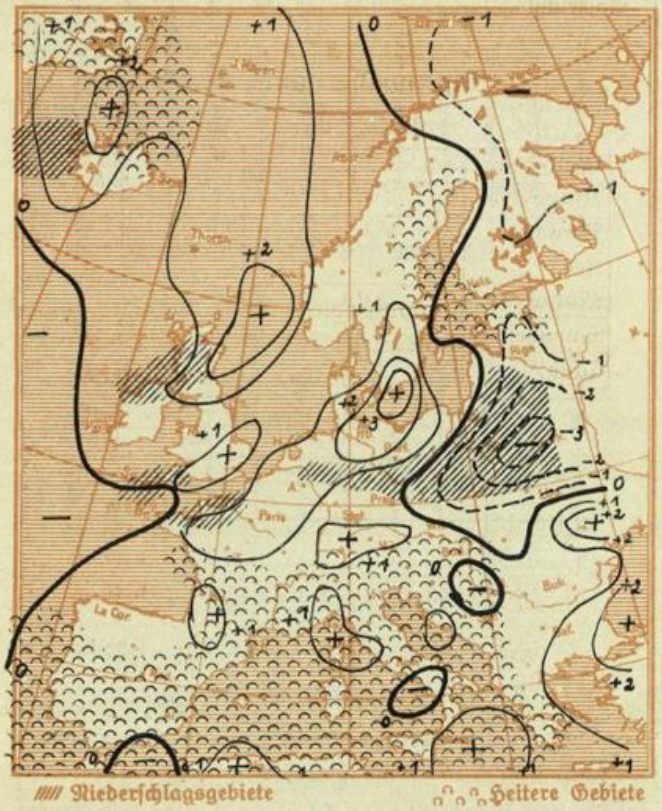

Luftdruckverteilung gestern 19 Uhr

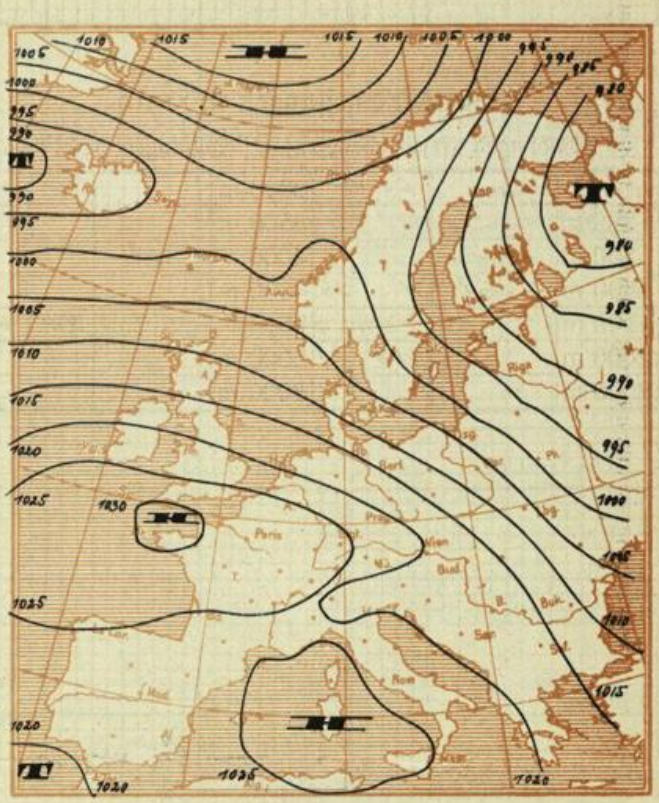

Meldungen von heute morgen 7³⁰ Uhr

	Höhe m über NN	Luftdruck mm	Windrichtung und Stärke	Witterung	Temperatur C° 7 Uhr	Temperatur C° höchste gestern	Temperatur C° tiefste h. nacht	Sonnenscheindauer in Std. gest.	Niederschlag mm	Schneehöhe cm	
Stuttgart *	270	770,8	SW 1	bewölkt	9,1	16,8	8,2	9,7	–		
Hohenheim	402	733,6	still	"	7,4	16,4	5,7	9,8	–		
Heilbronn	176	754,2	SW 2	"	9,2	17,1	7,5		–		
Münsingen	720	705,9	W 1	"	5,0	16,3	1,2	10	0,1		
Ravensburg	462	729,2	W 1	bedeckt	3,4	17,6	1,2	8,2	–		
Friedrichshafen *	400	771,8	still	bewölkt	5,5	16,5	3,0	8,0	–		
Wildbad Sommerbg.	733	704,9	W 4	heiter	5,2	14,5	4,1	9,5	–		
Freudenstadt	667	711,1	still	"	6,4	17,2	3,3	9,2	–		
Dreifaltigkeitsbg.	980	689,8	W 1	"	6,5	15,5	6,3		–		
Wertheim	147										
Königstuhl *	563	770,7	W 2	heiter	5,1	11,9	4,5	2,0	–		
Karlsruhe *	120	770,9	SW 4	bewölkt	9,5	18,3	7,8	9,8	–		
Baden-Baden *	213	771,5	NW 2	"	8,7	18,4	6,4	9,3	–		
Bad Dürrheim	714	–	still	heiter	-1,0	18,6	-1,3	10,7	–		
St. Blasien	800	–	E 1	"	0,4	18,5	-0,5	10,2	–		
Badenweiler *	420	771,5	E 1	bedeckt	8,6	18,0	6,0	anh	–		
Freiburg i. Br. *	265	771,2	still	Nebel	7,0	21,5	4,3		–		
Feldberg	1493	673,5	WNW 4	wolkenl.	5,2	11,2	3,9	10,1	–	–	
Säntis	2500	569,8	WNW 4	Nebel	-1	o	-5				
Zugspitze	2962	540,1	NW 6	heiter	-6		-6				

Der Barometerstand ist bei * auf Meereshöhe umgerechnet.

Temperatur und relative Feuchtigkeit in der freien Atmosphäre

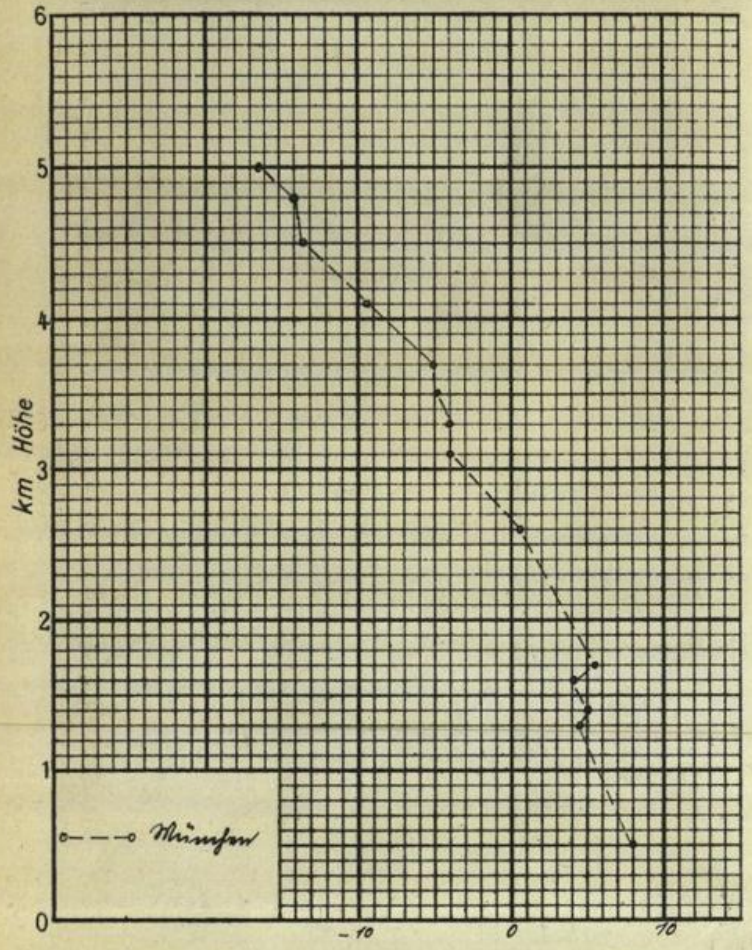

Auf- und Untergang von Sonne und Mond (MEZ.)

am 2. April 1938 in Stuttgart:

S.A.:	6 h 01	M.A.:	6 h 29
S.U.:	18 h 54	M.U.:	21 h 22

Luftdruckverlauf in Böblingen (436 m über NN)



Temperaturverlauf in Böblingen

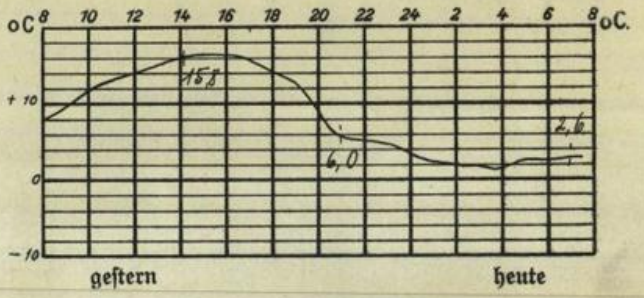

Temperaturtagesmittel gestern in:

	Stuttgart	Böblingen	Karlsruhe
Tagesmittel	12,2	9 0	12.7
langjähr. Mittel	7.7	.	7,9
Abweichung	+4,5	.	+4,8

Höhenwindmessungen in km/h

Zeit	Böblingen	Friedrichshafen		Böblingen	Friedrichshafen
Boden	Kina	08.00	3000 m		NW 45
500 m	Messung	SSE 5	3500 m		·
1000 m	wegen	·	4000 m		·
1500 m	Nebel!	W 25	4500 m		·
2000 m		·	5000 m		NW 60
2500 m		WNW 20	5500 m		·
		·	6000 m		·

Rheinwasserstände in cm:

	Heute 8 Uhr	Ändrg seit gestern
Waldshut	235	+ 2
Rheinfelden	220	- 5
Breisach	120	+ 6
Kehl	242	0
Maxau	390	- 8
Mannheim	285	- 1
Caub	192	+ 1

2. April 1938

Verlagsort Böblingen

Wetterkarte

des Reichswetterdienstes, Ausgabeort Stuttgart

Wetterbericht für Württemberg, Baden und Hohenzollern

Verlag: Wetterwarte der Flughafenleitung Stuttgart-Böblingen, Flughafen.
Fernsprecher: Stuttgart 91060, Böblingen 277.
Postscheckkonto: Stuttgart 19180.
Auskünfte und Wirtschaftsberatungen aller Art, auch im Abonnement.

Erscheint werktäglich.

Bezugspreis monatlich RM. 1.40.

Bestellungen nehmen alle Postanstalten und Briefträger entgegen. — Bei unregelmäßiger oder verspäteter Lieferung wende man sich an das Zustellpostamt.

Jahrgang 58 | Samstag, 2. April 1938. | Nr. 92

Zeichenerklärung zur Wetterkarte:

○ wolkenlos	≡ Nebel	◎ Windstille
◔ heiter	= Talnebel	Ostwind 1
◑ halbbedeckt	, Nieseln	Nordwest 3
◕ wolkig	• Regen	Südweststurm 8
● bedeckt	* Schneefall	^ Böenwetter
∞ Dunst	▽ Schauer	Gewitter

Die Pfeile fliegen mit dem Wind. Die Anzahl der halben Querstriche bedeutet die Windstärke in der Beaufort-Skala. Links vom Stationskreis Temperatur in Graden Celsius, rechts (unterstrichen) Niederschlagsmenge der vergangenen Nacht in mm Höhe. Die Zahlen an den Linien gleichen, auf Meereshöhe reduzierten Luftdrucks (Isobaren) bedeuten den Druck in Millibar. 1 Millibar = 3/4 mm Quecksilbersäule.

▲▲▲ Kaltluftfront

▲▲▲ in Bodennähe mit Kaltluftcharakter
vom Boden abgehobene Warmluftfront (Okklusion)
▲▲▲ in Bodennähe mit Warmluftcharakter

▲▲▲ Warmluftfront

Gebiete mit anhaltendem Niederschlag

Gebiete mit subtropischer Warmluft.

Gebiete mit arktischer Kaltluft.

Ausführliche Erläuterungen siehe besondere Beilagen!

Luftdruckverteilung auf dem Atlantischen Ozean.

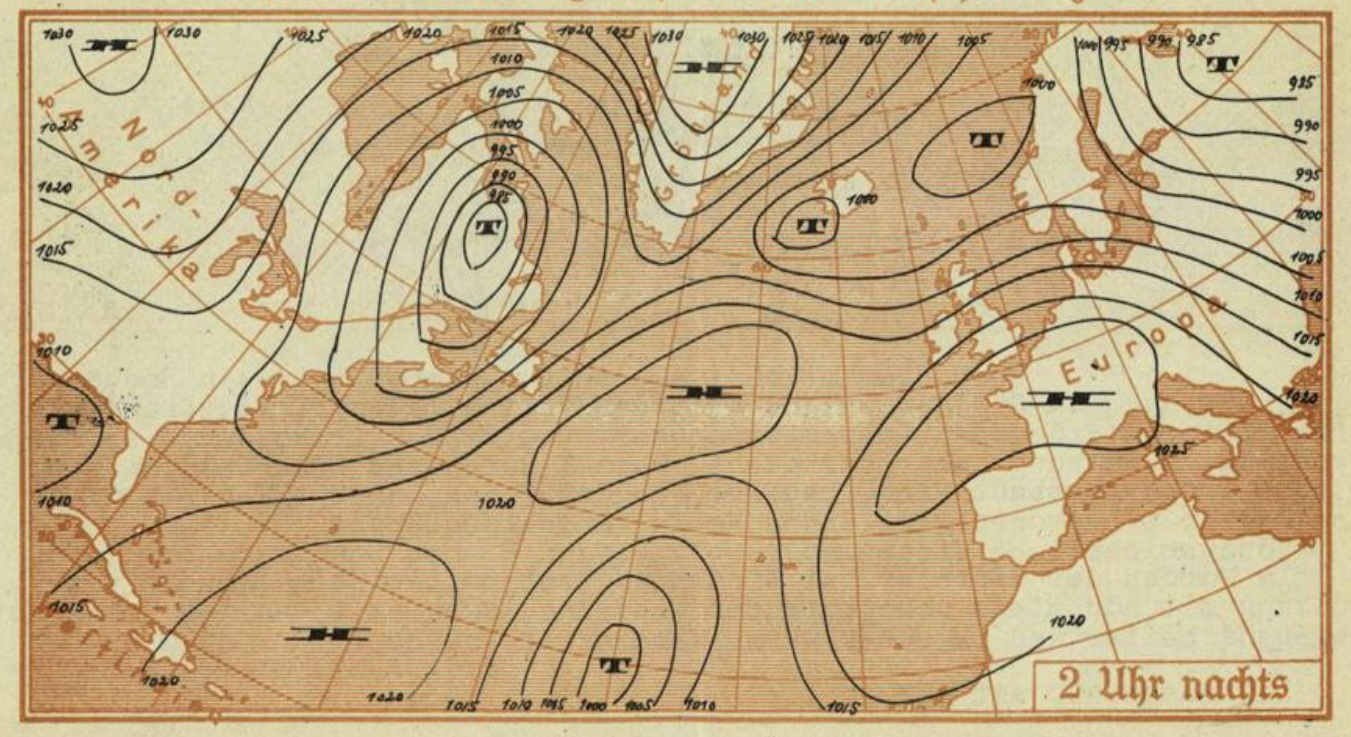

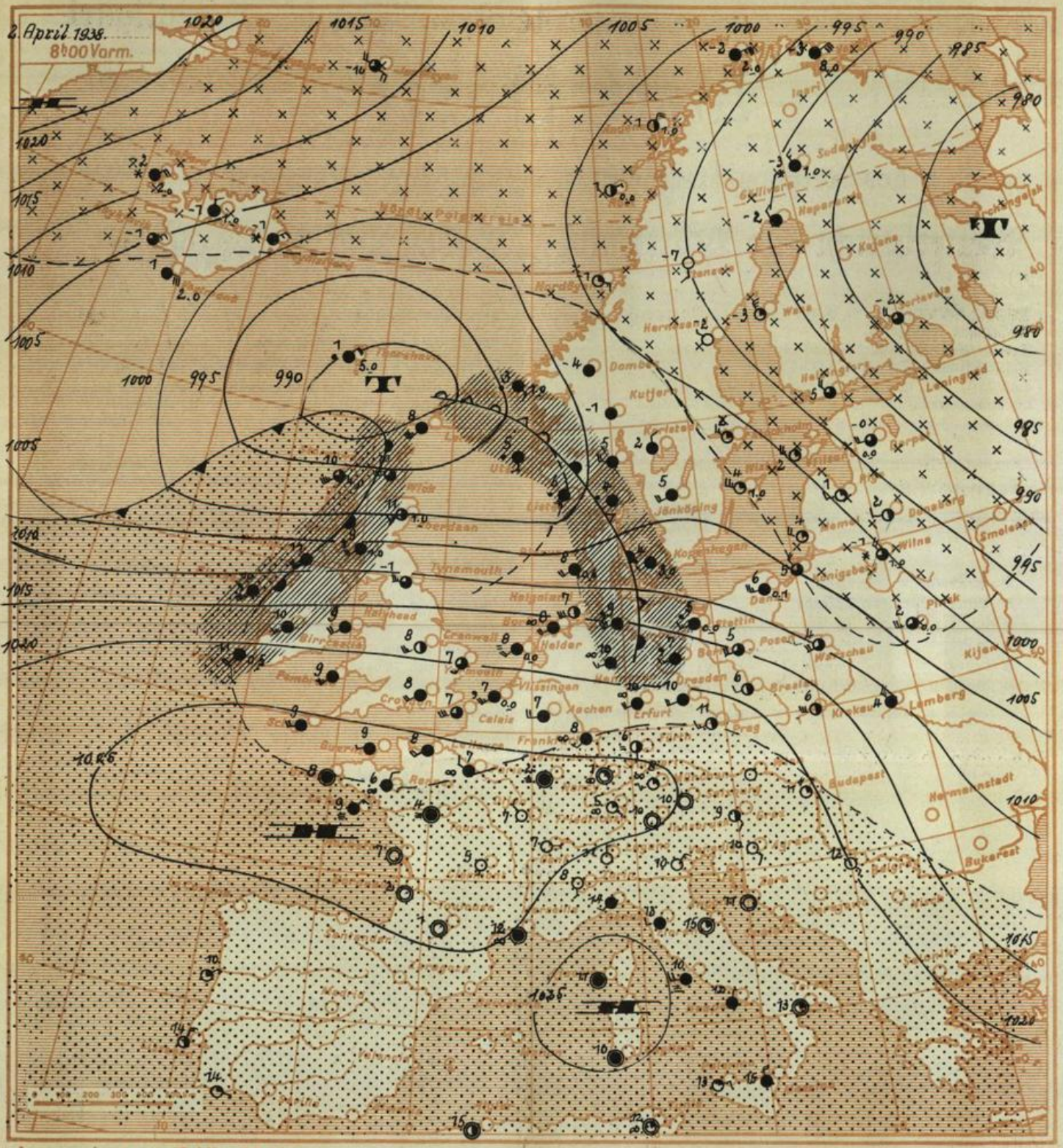

Ausgegeben um 10 Uhr 30 Min.:

Über Frankreich liegt seit einigen Tagen ein Hochdruckgebiet, das auch in Süddeutschland heiteres Wetter bedingt. Mit Druckfall ziehen kleinere Störungen über die Nordsee, was sich bei uns durch zeitweise aufkommende Bewölkung bemerkbar macht Obwohl durch den Druckfall im Norden der hphe Druck abgebaut wird, besteht für den Süden unseres Gebietes noch keine Gefahr einer durchgreifenden Wetterverschlechterung.

Voraussichtliche Witterung für W.,B. und H. bis Sonntag abend:
Im Norden des Gebietes bei Winden um West zeitweise Aufkommen von Bewölkung mit höchstens unbedeutenden Niederschlägen.Im Süden des Gebietes vorwiegend heiter und tagsüber warm. Vereinzelt Frühnebel.

Luftmasse: mG_T mit mTW.

Ln.

Wetterkarte des Reichswetterdienstes, Ausgabeort Stuttgart

Wetterbericht vom Samstag, dem 2. April 1938

Änderung des Luftdrucks
in den letzten 3 Stunden in ganzen Millibar

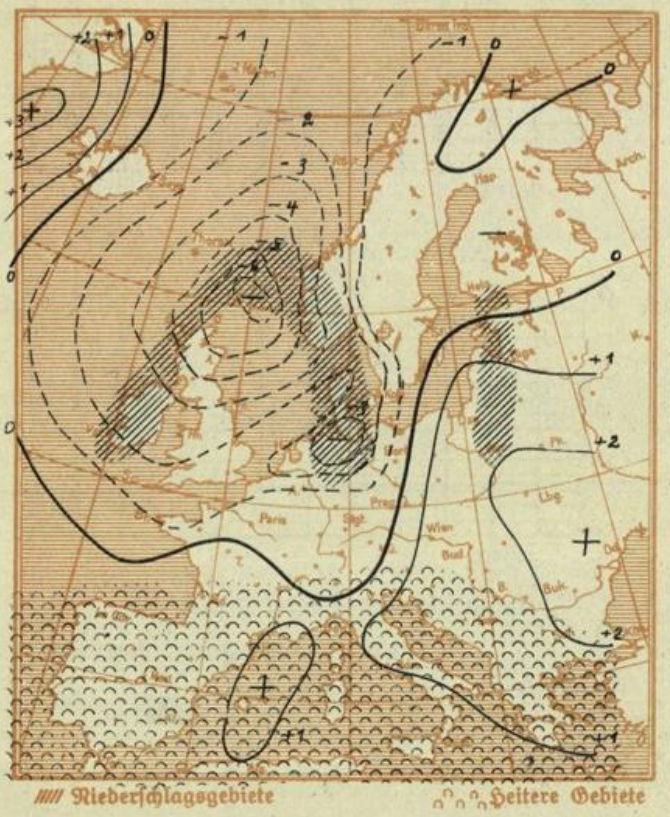

Luftdruckverteilung gestern 19 Uhr

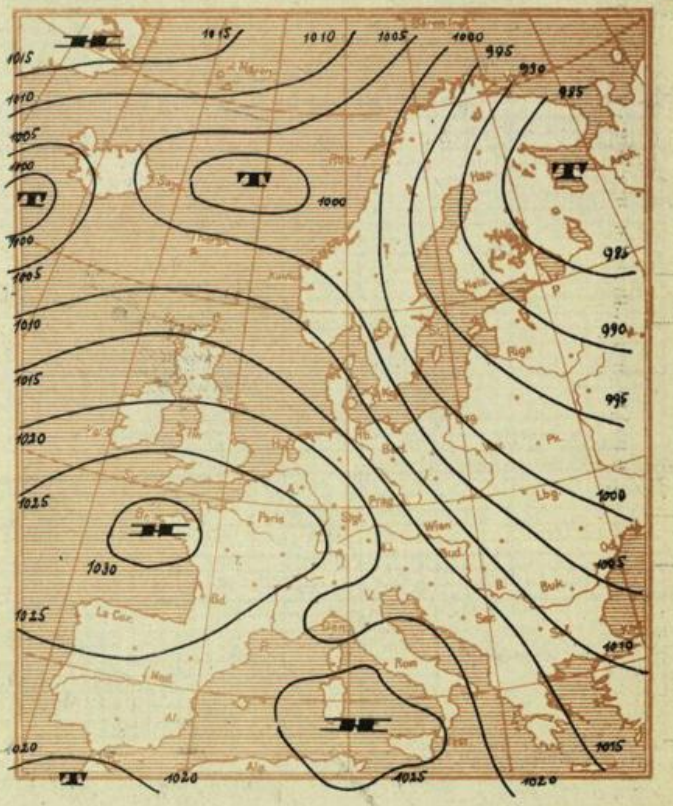

Meldungen von heute morgen 7³⁰ Uhr

	Höhe m über NN	Luftdruck mm	Windrichtung und Stärke	Witterung	Temperatur C° 7 Uhr	Temperatur C° höchste gestern	Temperatur C° tiefste h. nacht	Sonnenscheindauer in Std. gest.	Niederschlag mm	Schneehöhe cm	
Stuttgart *	270	769,1	N 1	heiter	6,3	18,4	5,3	9,5	–		
Hohenheim	402	732,3	still	"	4,2	18,0	3,4	8,1	–		
Heilbronn	176	752,6	"	"	6,0	17,8	4,8	–	–		
Münsingen	720	704,7	"	"	2,3	16,0	-1,0	10	–		
Ravensburg	462	727,8	NE 2	"	2,5	20,1	1,4	10,8	–		
Friedrichshafen *	400	770,5	ENE 1	"	4,5	15,6	1,8	11,4	–		
Wildbad Sommerbg.	733	703,5	W 1	"	7,8	15,2	5,0	10,6	–		
Freudenstadt	667	709,6	NW 2	"	7,3	17,5	2,0	10,4	–		
Dreifaltigkeitsbg.	980	683,6	SW 1	wolkenl.	3,2	14,6	1,9		–		
Wertheim	147										
Königstuhl *	563	768,7	SW 1	heiter	6,6	15,0	4,5	8,9	–		
Karlsruhe *	120	768,9	SW 2	Dunst	6,0	19,5	3,1	9,1	–		
Baden-Baden *	213	769,5	SW 1	heiter	4,6	18,5	3,1	6,8	–		
Bad Dürrheim	714	–	N 1	"	-2,5	16,5	-2,5	10,7	–		
St. Blasien	800	–	W 2	"	-1,0	17,9	-1,5	10,9	–		
Badenweiler *	420	769,5	E 1	"	7,2	17,8	7,0	anh.	–		
Freiburg i. Br. *	265	769,4	still	"	6,0	19,2	4,1		–		
Feldberg	1493	642,1	WSW 3	"	5,0	9,0	3,8	11,7	–		
Säntis	2500	567,4	WSW 5	"	-1		-3		–		
Zugspitze	2962	534,7	NNW 6	"	-6	-4	-8		–		

Der Barometerstand ist bei * auf Meereshöhe umgerechnet.

Temperatur und relative Feuchtigkeit in der freien Atmosphäre

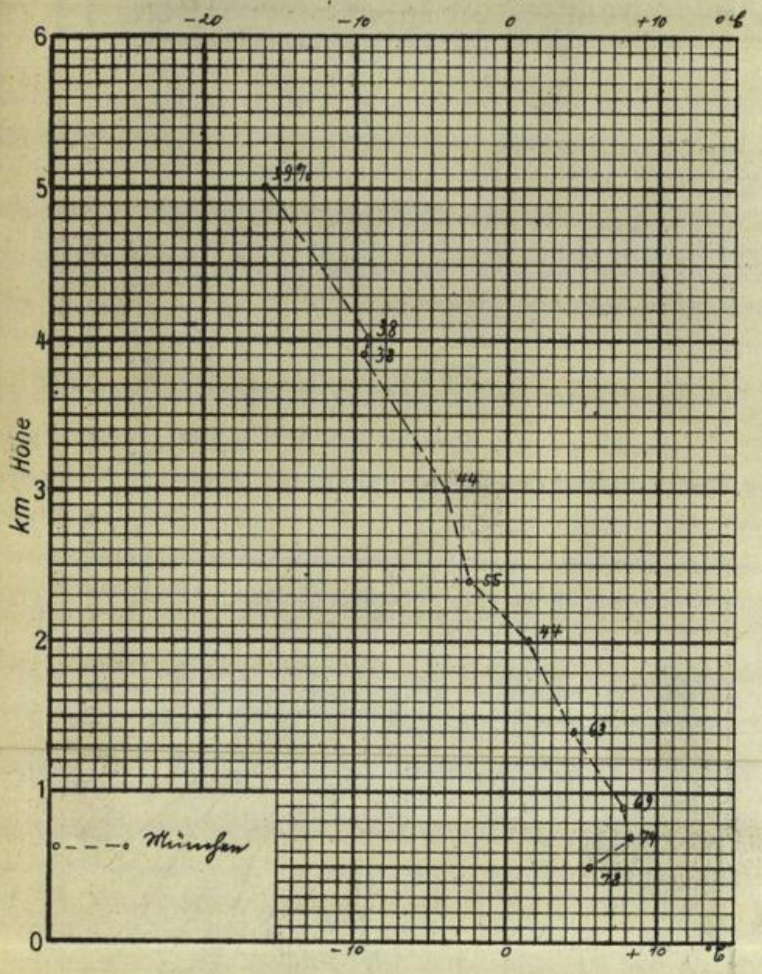

Auf- und Untergang von Sonne und Mond (MEZ.)

am 3. April 1938 in Stuttgart:

S.A.:	5 h 59	M.A.:	7 h 05
S.U.:	18 h 55	M.U.:	22 h 36

Luftdruckverlauf in Böblingen (436 m über NN)



Temperaturverlauf in Böblingen

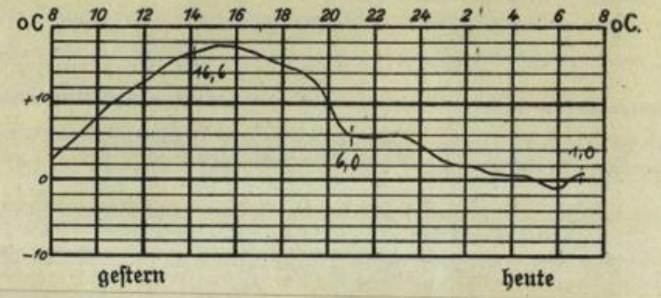

Temperaturtagesmittel gestern in:

	Stuttgart	Böblingen	Karlsruhe
Tagesmittel	13,0	7,8	12,0
langjähr. Mittel	7,9	.	8,1
Abweichung	+ 5,1	.	+ 3,9

Höhenwindmessungen in km/h

Zeit	Böblingen 07.00	Friedrichshafen 08.00		Böblingen	Friedrichshafen
Boden	Still	S 5	3000 m	.	NW 40
500 m	SW 20	.	3500 m	.	.
1000 m	W 20	SW 10	4000 m	.	NW 45
1500 m	W 20	.	4500 m	.	.
2000 m	W 20	W 30	5000 m	.	.
2500 m	.	.	5500 m	.	.
			6000 m	.	.

Rheinwasserstände in cm:

	Heute 8 Uhr	Ändrg seit gestern
Waldshut	233	− 2
Rheinfelden	225	+ 6
Breisach	713	− 7
Kehl	245	+ 3
Maxau	390	+- 0
Mannheim	279	− 6
Caub	189	− 3

3. April 1938
Verlagsort Böblingen

Wetterkarte

des Reichswetterdienstes, Ausgabeort Stuttgart

Wetterbericht für Württemberg, Baden und Hohenzollern

Verlag: Wetterwarte der Flughafenleitung Stuttgart-Böblingen, Flughafen.
Fernsprecher: Stuttgart 91060, Böblingen 277.
Postscheckkonto: Stuttgart 19180.
Auskünfte und Wirtschaftsberatungen aller Art, auch im Abonnement.

Erscheint werktäglich.
Bezugspreis monatlich RM. 1.40.
Bestellungen nehmen alle Postanstalten und Briefträger entgegen. — Bei unregelmäßiger oder verspäteter Lieferung wende man sich an das Zustellpostamt.

Jahrgang 58 | Sonntag, 3. April 1938. | Nr. 93

Zeichenerklärung zur Wetterkarte:

○ wolkenlos	≡ Nebel	◎ Windstille
◔ heiter	⩵ Talnebel	Ostwind 1
◑ halbbedeckt	, Nieseln	Nordwest 3
◕ wolkig	• Regen	Südweststurm 8
● bedeckt	* Schneefall	^ Böenwetter
∞ Dunst	▽ Schauer	Gewitter

Die Pfeile fliegen mit dem Wind. Die Anzahl der halben Querstriche bedeutet die Windstärke in der Beaufort-Skala. Links vom Stationskreis Temperatur in Graden Celsius, rechts (unterstrichen) Niederschlagsmenge der vergangenen Nacht in mm Höhe. Die Zahlen an den Linien gleichen, auf Meereshöhe reduzierten Luftdrucks (Isobaren) bedeuten den Druck in Millibar. 1 Millibar = 3/4 mm Quecksilbersäule.

Kaltluftfront
Warmluftfront
in Bodennähe mit Kaltluftcharakter
vom Boden abgehobene Warmluftfront (Okklusion)
in Bodennähe mit Warmluftcharakter
Gebiete mit anhaltendem Niederschlag
Gebiete mit subtropischer Warmluft.
Gebiete mit arktischer Kaltluft.

Ausführliche Erläuterungen siehe besondere Beilagen!

Luftdruckverteilung auf dem Atlantischen Ozean.

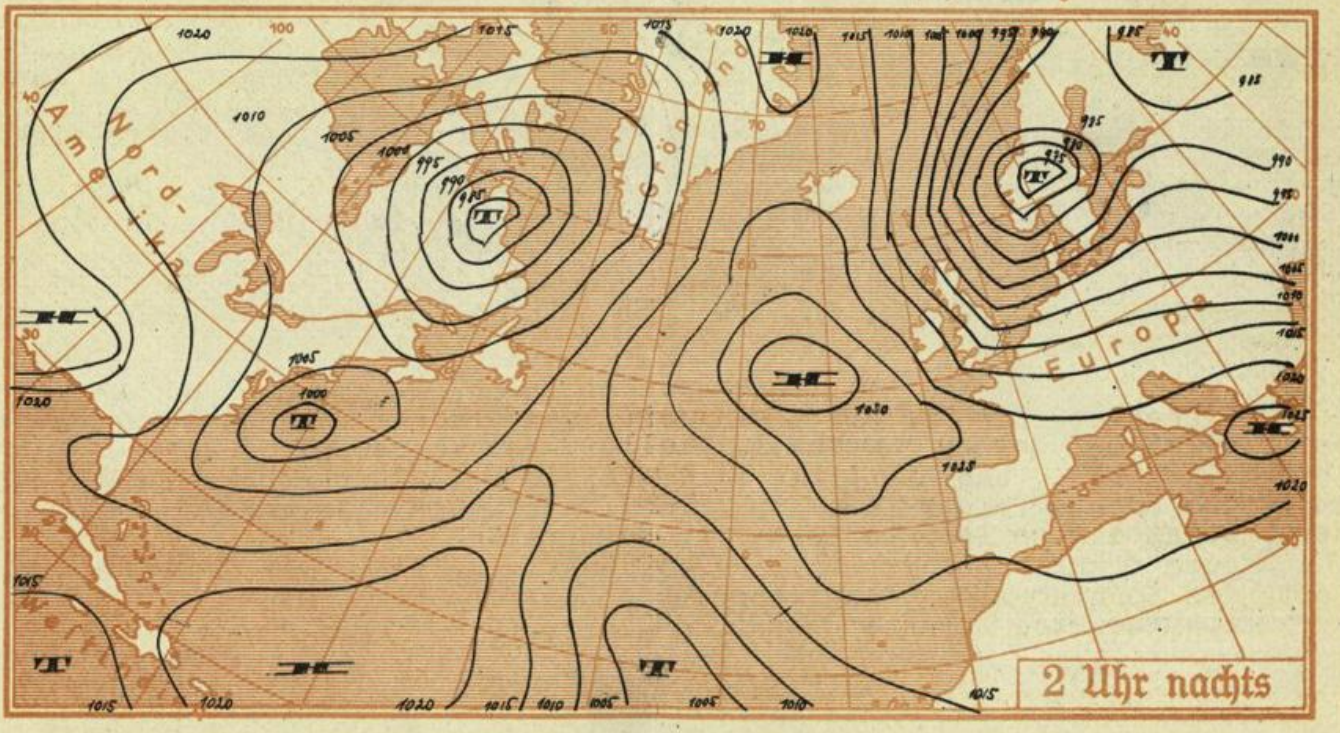

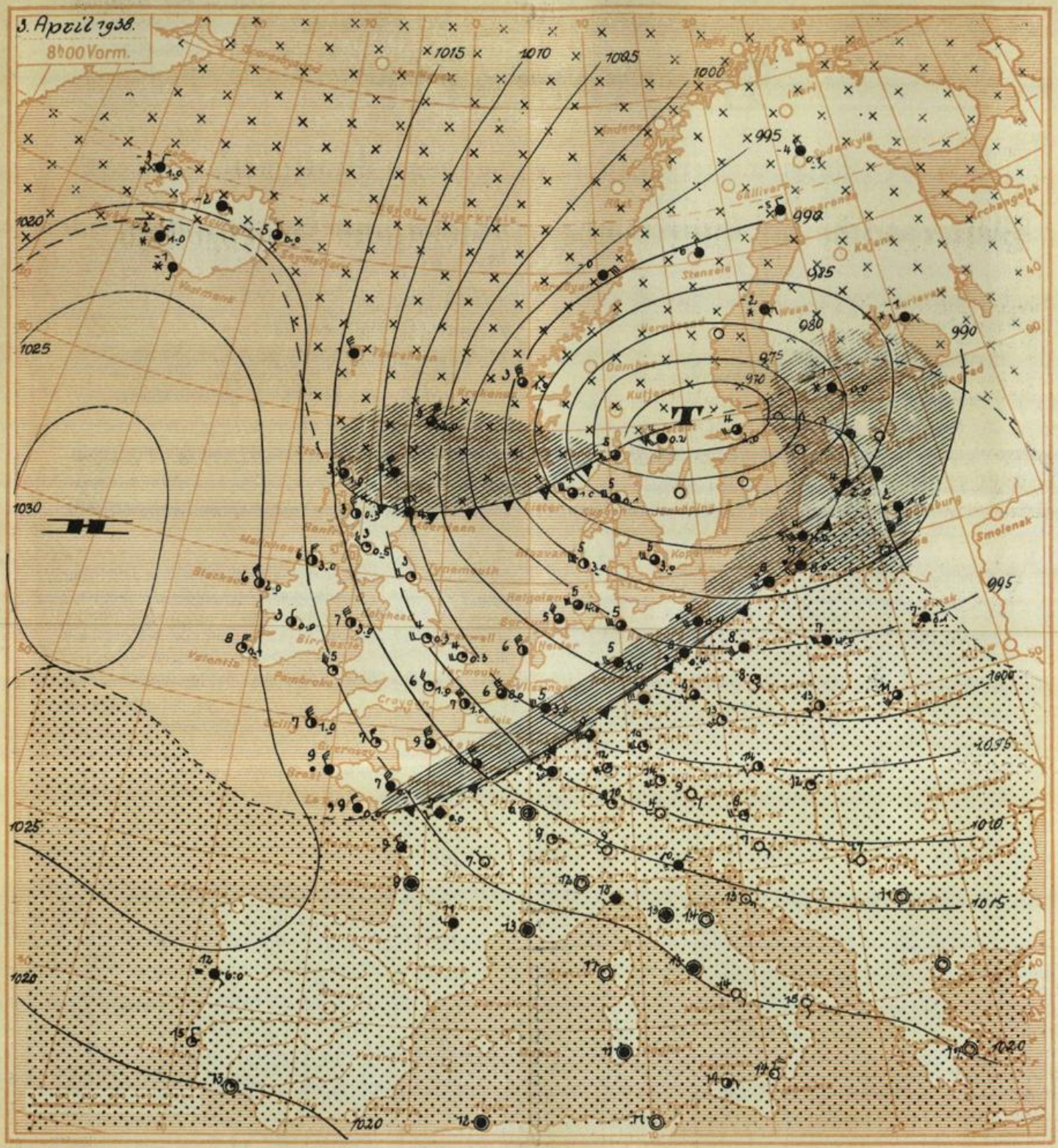

Ausgegeben um 10 Uhr 30 Min.:

Die seit einigen Tagen bestehende Schönwetterlage wird jetzt beendet. Ein Tiefdruckgebiet ist von Westen her nach Schweden gewandert, sodaß auf seiner Rückseite Kaltluft nach Deutschland strömen kann. Sie hat heute früh 8 Uhr die Linie Paris-Köln-Stettin erreicht und wird noch im Laufe des Sonntag bis zu den Alpen vordringen. Anschließend dürfte sich wieder zeitweise eine leichte Besserung durchsetzen.

Luftmasse: Bodengestörte subtropische Warmluft.

Ln.

Wetterkarte des Reichswetterdienstes, Ausgabeort Stuttgart

Wetterbericht vom Sonntag **dem** 3. April **19**38

Änderung des Luftdrucks
in den letzten 3 Stunden in ganzen Millibar

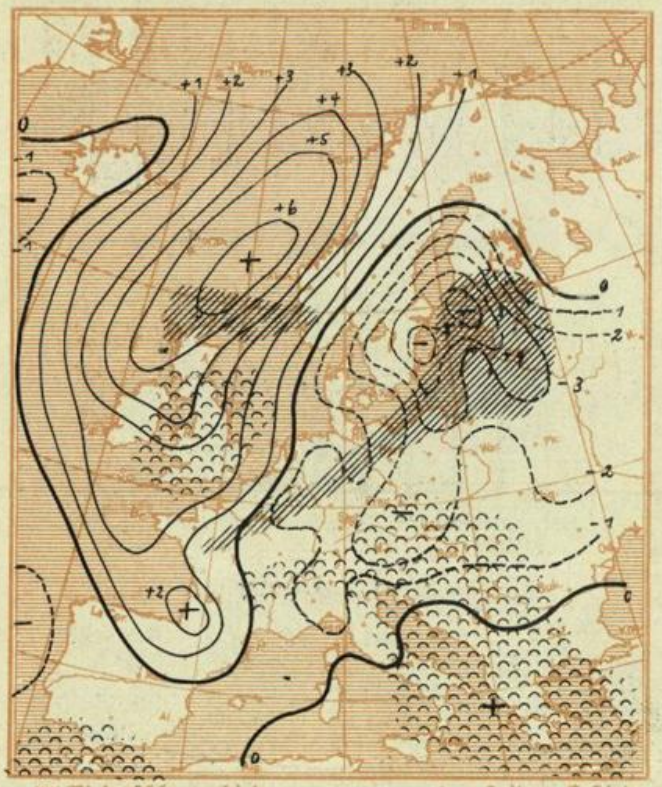

//// Niederschlagsgebiete

Heitere Gebiete

Luftdruckverteilung gestern 19 Uhr

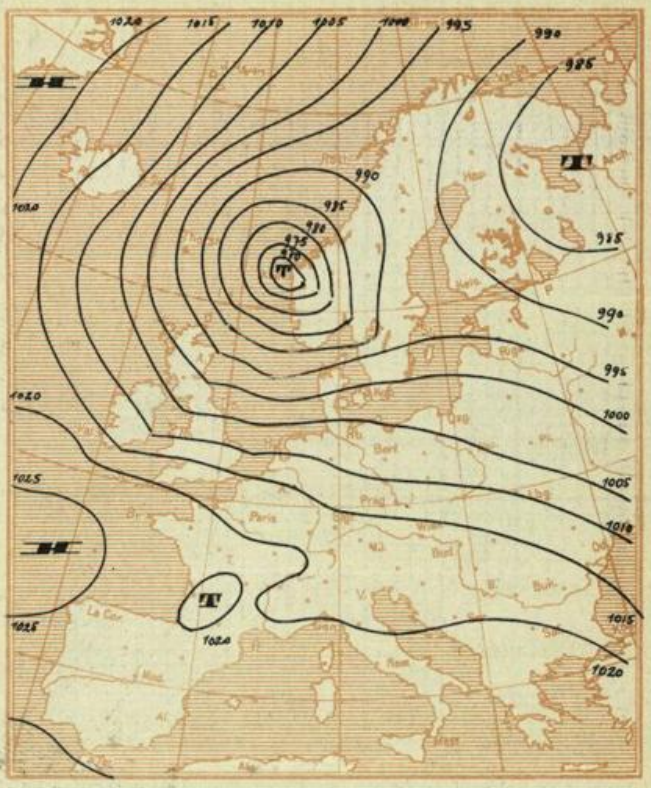

Meldungen von heute morgen 7³⁰ Uhr

	Höhe m über NN	Luftdruck mm	Windrichtung und Stärke	Witterung	Temperatur C° 7 Uhr	Temperatur C° höchste gestern	Temperatur C° tiefste h. nacht	Sonnenscheindauer in Std. gest.	Niederschlag mm	Schneehöhe cm	
Stuttgart *	270	756,2	W 1	heiter	15,3	21,9	7,8	10,3			
Hohenheim	402	733,2	W 3	heiter	0,2	17,4	0,0	4,6	0,5		
Heilbronn	176	74o,8	SW 3	heiter	12,3	20,9	9,2				
Münsingen	720	695,1	SW 2	heiter	9,9	18,7	5,8	11,0			
Ravensburg	462	718,7	NE 1	heiter	9,2	2o,2	2,2	11,8			
Friedrichshafen *	400	76o,7	still	heiter	5,7	17,1	2,2	11,1			
Wildbad Sommerbg.	733	693,1	W 4	heiter	1o,1	17,5	9,6	11,6			
Freudenstadt	667	699,1	SW 5	bewölkt	19,3	19,0	1,0	12,0			
Dreifaltigkeitsbg.	980	68o,2	SW 3	heiter	9,2	16,6	7,0				
Wertheim	147	–	–	–	–	–	–	–			
Königstuhl *	563	756,9	W 4	bewölkt	6,7	17,5	6,4	11,0			
Karlsruhe *	120	757,4	W 6	heiter	11,0	22,o	9,5	11,0			
Baden-Baden *	213	758,0	SSW4	heiter	12,6	21,7	11,8	11,1			
Bad Dürrheim	714	–	W 1	heiter	7,6	18,5	4,5	11,7			
St. Blasien	800	–	W 1	heiter	8,7	18,4	12,0	1o,8			
Badenweiler *	420	760,9	SE 5	heiter	11,6	2o,7	11,6	anh.			
Freiburg i. Br. *	265										
Feldberg	1493	633,9	WSW6	heiter	4,0	11,5	3,2	12,3			
Säntis	2500	560,9	W 8	heiter	o	1	-1				
Zugspitze	2962	529,1	WSW8	heiter	-3	-3	-4				

Der Barometerstand ist bei * auf Meereshöhe umgerechnet.

Temperatur und relative Feuchtigkeit in der freien Atmosphäre

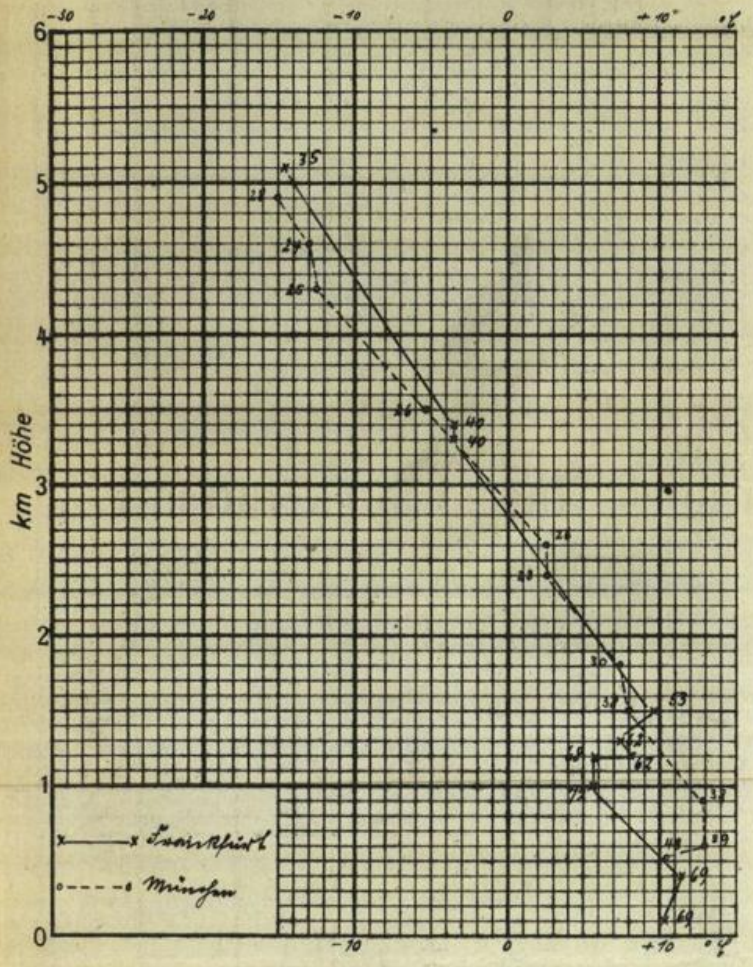

Auf- und Untergang von Sonne und Mond (MEZ.)

am 4. April 1938 in Stuttgart:

S.A.:	5 h 57	M.A.:	7 h 49
S.U.:	18 h 57	M.U.:	23 h 45

Luftdruckverlauf in Böblingen (436 m über NN)



Temperaturverlauf in Böblingen

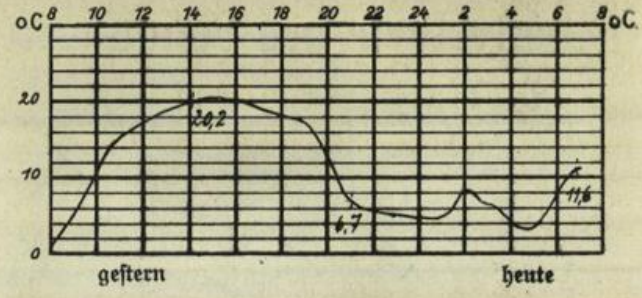

Temperaturtagesmittel gestern in:

	Stuttgart	Böblingen	Karlsruhe
Tagesmittel	14,2	8.7	4,4
langjähr. Mittel	8,2	·	8,2
Abweichung	+6,0	·	~~−3,8~~ +6,2

Höhenwindmessungen in km/h

Zeit	Böblingen 08. 00	Friedrichshafen		Böblingen	Friedrichshafen
Boden	W 35		3000 m	W 60	
500 m	SW 20		3500 m	·	
1000 m	W 45		4000 m	·	
1500 m	W 60		4500 m	·	
2000 m	W 60		5000 m	·	
2500 m	W 70		6000 m	·	

Rheinwasserstände in cm:

	Heute 8 Uhr	Ändrg seit gestern
Waldshut	235	+ 2
Rheinfelden	224	− 1
Breisach	113	+−0
Kehl	242	− 3
Maxau	390	+−0
Mannheim	281	+ 2
Caub	184	− 5

4. April 1938

Verlagsort Böblingen

Wetterkarte

des Reichswetterdienstes, Ausgabeort Stuttgart

Wetterbericht für Württemberg, Baden und Hohenzollern

Verlag: Wetterwarte der Flughafenleitung Stuttgart-Böblingen, Flughafen.
Fernsprecher: Stuttgart 91060, Böblingen 277.
Postscheckkonto: Stuttgart 19180.
Auskünfte und Wirtschaftsberatungen aller Art, auch im Abonnement.

Erscheint werktäglich.

Bezugspreis monatlich RM. 1.40.

Bestellungen nehmen alle Postanstalten und Briefträger entgegen. — Bei unregelmäßiger oder verspäteter Lieferung wende man sich an das Zustellpostamt.

Jahrgang 58 | Montag, 4. April 1938. | Nr. 94

Zeichenerklärung zur Wetterkarte:

○ wolkenlos	≡ Nebel	◎ Windstille
◔ heiter	⚌ Talnebel	Ostwind 1
◑ halbbedeckt	, Nieseln	Nordwest 3
◕ wolkig	• Regen	Südweststurm 8
● bedeckt	* Schneefall	^ Böenwetter
∞ Dunst	▽ Schauer	Gewitter

Die Pfeile fliegen mit dem Wind. Die Anzahl der halben Querstriche bedeutet die Windstärke in der Beaufort-Skala. Links vom Stationskreis Temperatur in Graden Celsius, rechts (unterstrichen) Niederschlagsmenge der vergangenen Nacht in mm Höhe. Die Zahlen an den Linien gleichen, auf Meereshöhe reduzierten Luftdrucks (Isobaren) bedeuten den Druck in Millibar. 1 Millibar = 3/4 mm Quecksilbersäule.

Kaltluftfront — in Bodennähe mit Kaltluftcharakter; vom Boden abgehobene Warmluftfront (Okklusion)

Warmluftfront — in Bodennähe mit Warmluftcharakter

Gebiete mit anhaltendem Niederschlag

Gebiete mit subtropischer Warmluft.

Gebiete mit arktischer Kaltluft.

Ausführliche Erläuterungen siehe besondere Beilagen!

Luftdruckverteilung auf dem Atlantischen Ozean.

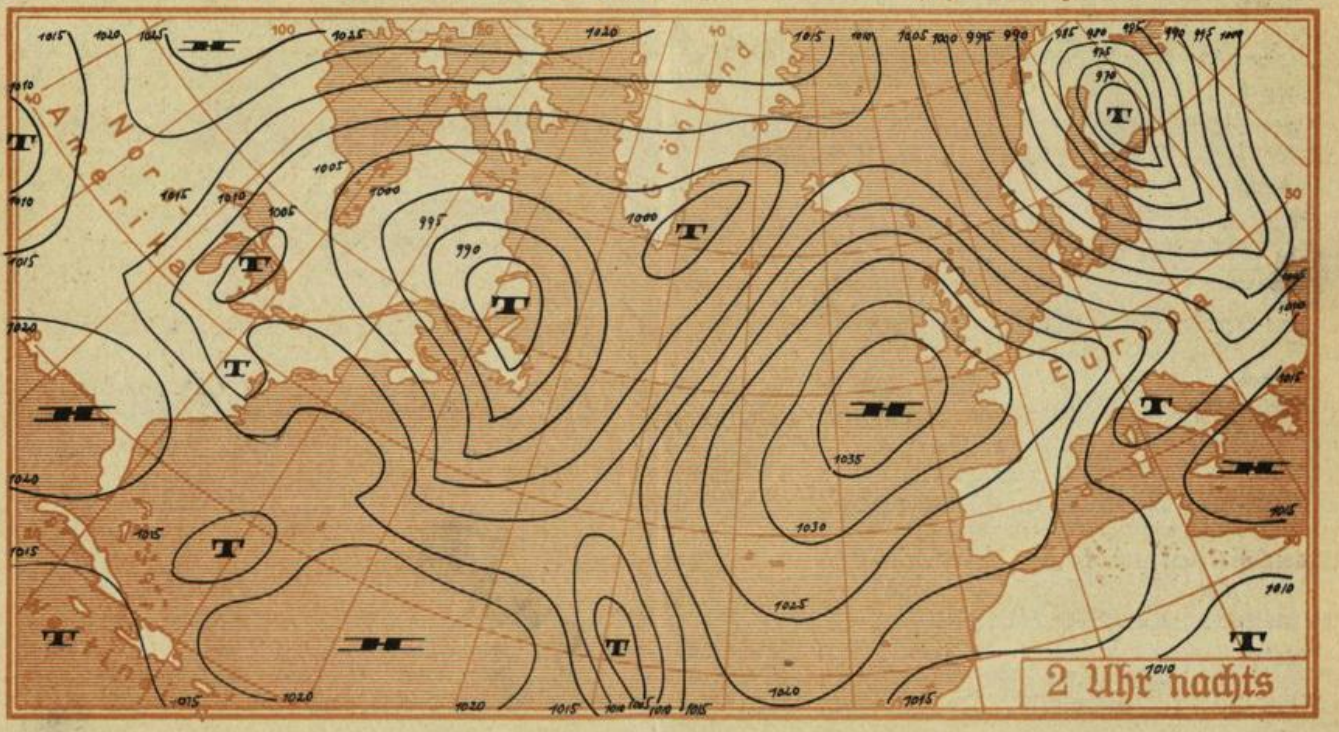

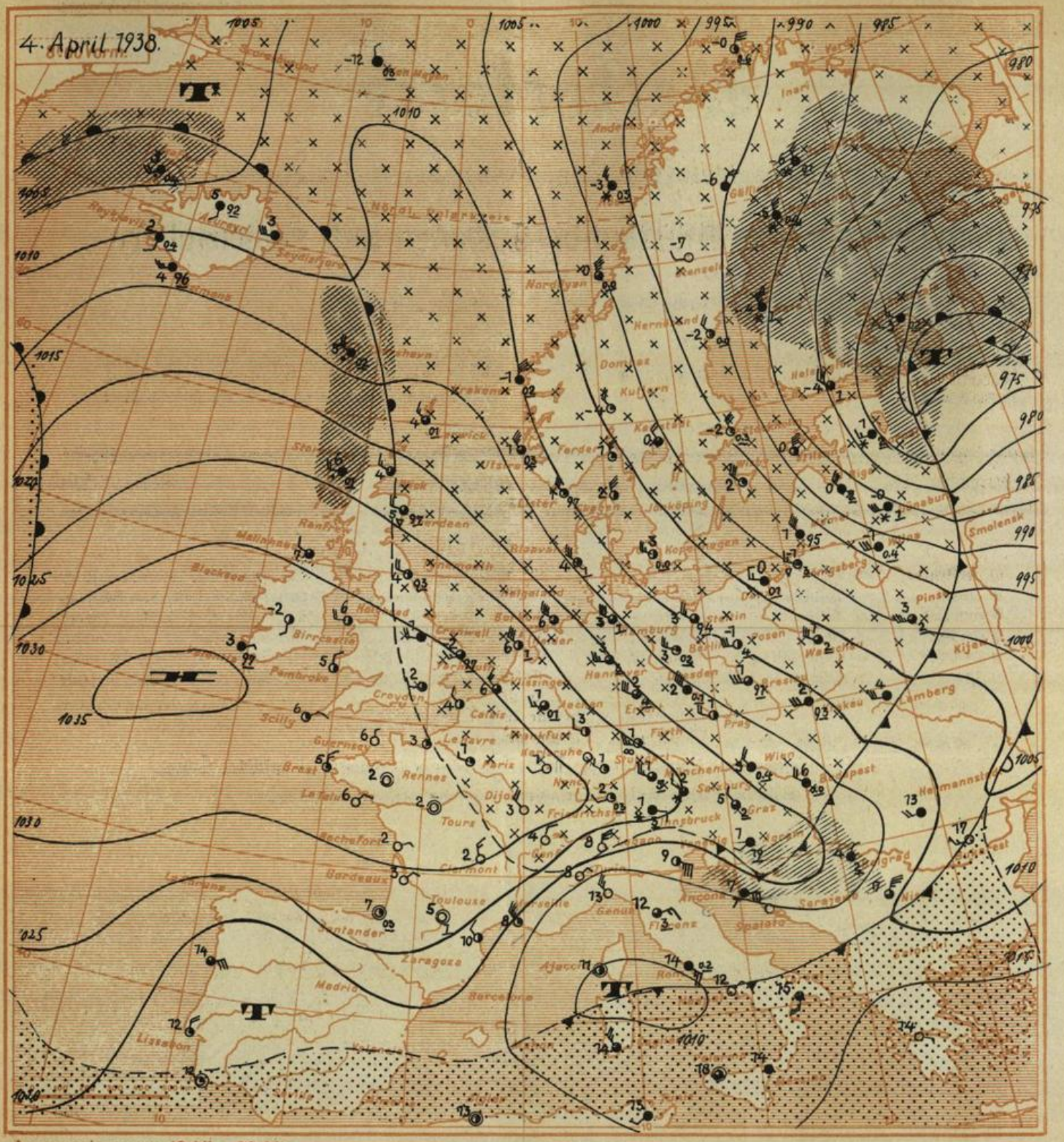

Ausgegeben um 10 Uhr 30 Min.:

Auf der Rückseite der Front, die am Sonntag unter stürmischen Winden Süddeutschland überquert hat, sind kalte Polarluftmassen bei uns eingebrochen. In der Kaltluft stellt sich nun nach einzelnen Regenschauern eine leichte Beruhigung ein. Sie wird aber nicht von Bestand sein, da eine neue Störung, die heute bei Island zu erkennen ist, schon morgen unser Gebiet erreichen wird. Im ganzen ist auch weiterhin mit der Fortdauer des rasche wechselnden Aprilwetters zu rechnen.

Voraussichtliche Witterung für W.B. und H. bis Dienstag abend :
Anfangs noch wechselnd bewölkt, dann erneut Zunahme der Bewölkung und zeitweise Regen. Temperaturen langsam wieder ansteigend. Lebhafte Winde aus NW. Im ganzen Fortdauer des rasch wechselnden Wetters.

Luftmasse : Arktische Kaltluft(mAK).

Wetterkarte des Reichswetterdienstes, Ausgabeort Stuttgart

Wetterbericht vom Montag **dem** 4. April **19** 8.

Änderung des Luftdrucks
in den letzten 3 Stunden in ganzen Millibar



//// Niederschlagsgebiete

Heitere Gebiete

Luftdruckverteilung gestern 19 Uhr

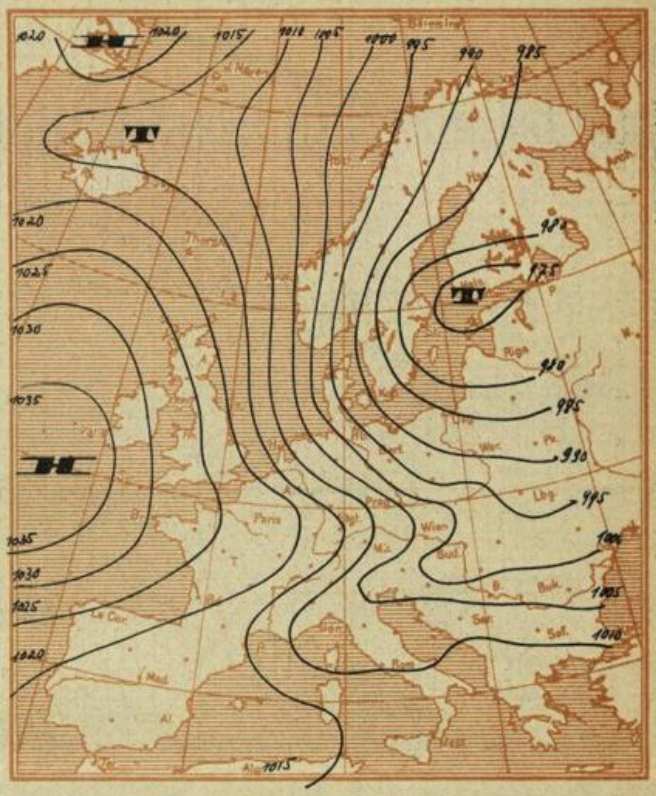

Meldungen von heute morgen 7³⁰ Uhr

	Höhe m über NN	Luftdruck mm	Windrichtung und Stärke	Witterung	Temperatur C° 7 Uhr	Temperatur C° höchste gestern	Temperatur C° tiefste h. nacht	Sonnenscheindauer in Std. gest.	Niederschlag mm	Schneehöhe cm	
Stuttgart *	270	760,9	NW 4	heiter	2,6	17,3	1,6	5,4			
Hohenheim	402	733,2	W 3	heiter	0,2	17,4	0,0	4,6	0,5		
Heilbronn	176	754,1	SW 3	heiter	2,2	14,9	1,2		3,6		
Münsingen	720	704,5	NW 4	bedeckt	-1,2	15,4	-2,0	5	5,1		
Ravensburg	462	728,7	SW 2	heiter	0,5	19,3	-0,4	8,7	4,7		
Friedrichshafen *	400	772,2	SW 2	bewölkt	0,2	18,3	0,1	7,5	4,7		
Wildbad Sommerbg.	733	703,8	NW 3	heiter	-1,5	13,0	-2,5	5,7	6,9		
Freudenstadt	667	709,9	W 3	heiter	-0,2	13,3	-1,2	5,4	6,5		
Dreifaltigkeitsbg.	980	683,0	W 2	bewölkt	-3,5	9,0	-4,0		1,8		
Wertheim	147										
Königstuhl *	563	770,9	NW 2	heiter	-1,2	11,6	-1,9	3,0	3,7		
Karlsruhe *	120	771,3	SW 4	Dunst	3,0	16,0	1,3	3,7	1,6		
Baden-Baden *	213	771,9	SW 1	heiter	2,1	12,6	0,8	13'	2,3		
Bad Dürrheim	714	–	NW 1	heiter	-2,6	14,6	-3,0	6,5	1,5		
St. Blasien	800	–	W 1	heiter	-1,6	13,8	-3,5	6,9	4,3		
Badenweiler *	420	771,3	NW 1	heiter	1,4	16,9	1,0	ztw.	4,8		
Freiburg i. Br. *	265	748,6	still	heiter	3'	18,0	2,0				
Feldberg	1493	639,6	N 2	Nebel	7,0	4,7	-7,6	6,3	8,7		
Säntis	2500	561,1	NNW 1	Schnee	-14	-0	-15		5,0		
Zugspitze	2962	526,7	NNW 7	Schnee	-19	-3	-19		15,0		

Der Barometerstand ist bei * auf Meereshöhe umgerechnet.

Temperatur und relative Feuchtigkeit in der freien Atmosphäre

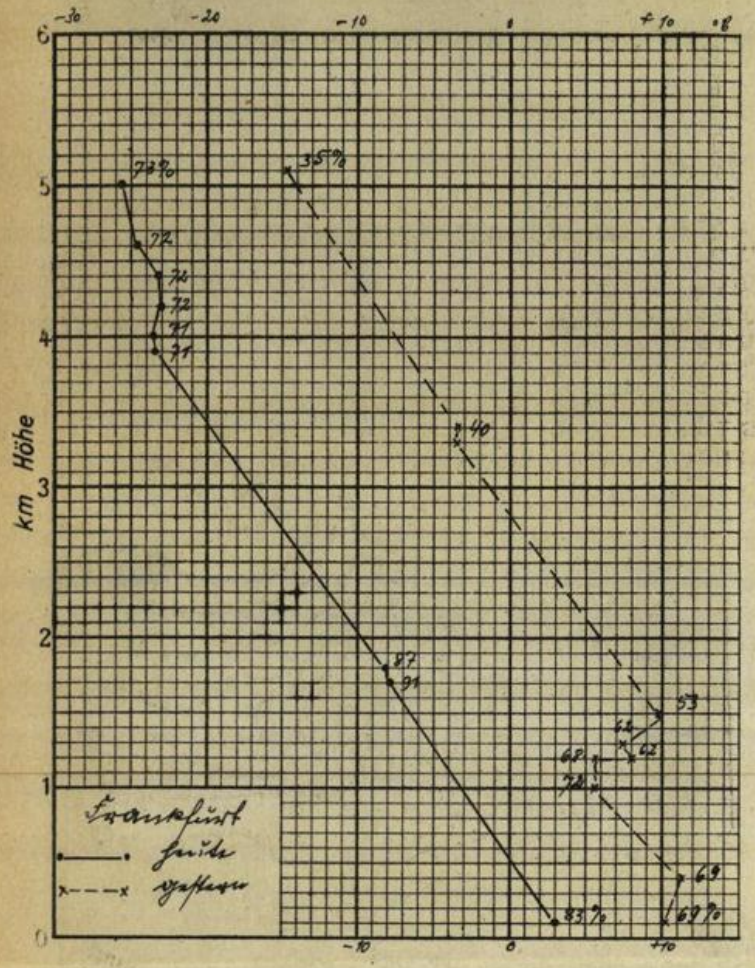

Auf- und Untergang von Sonne und Mond (MEZ) am 5. April 1938 in Stuttgart:

S.A.:	5 h 55	M.A.:	8 h 41
S.U.:	18 h 58	M.U.:	–

Luftdruckverlauf in Böblingen (436 m über NN)



Temperaturverlauf in Böblingen

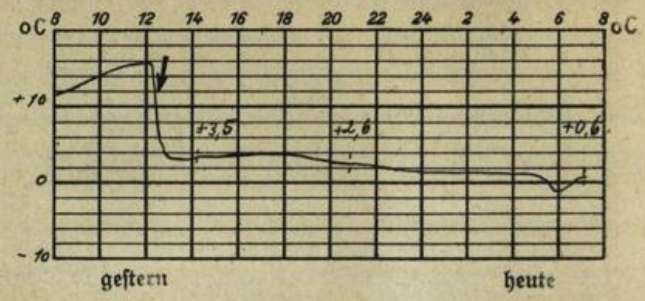

Temperaturtagesmittel gestern in:

	Stuttgart	Böblingen	Karlsruhe
Tagesmittel	7,4	5,1	7,0
langjähr. Mittel	8,3	·	8,5
Abweichung	-0,9	·	-1,5

Höhenwindmessungen in km/h

Böblingen Friedrichshafen Böblingen Friedrichshafen

Zeit	07.00		3000 m	·	
Boden	NSW 15		3500 m	·	
500 m	NW 20		4000 m	·	
1000 m	NW 25		4500 m	·	
1500 m	NNW 25		5000 m	·	
2000 m	NNW 40		5500 m	·	
2500 m	NNW 40		6000 m	·	

Rheinwasserstände in cm:

	Heute 8 Uhr	Ändrg seit gestern
Waldshut	233	– 2
Rheinfelden	221	– 3
Breisach	113	+- 0
Kehl	238	– 4
Maxau	384	– 6
Mannheim	280	– 1
Caub	186	+ 2

Ergänzung zum Wetterbericht :

Im Laufe des Sonntag erfolgte wiederum ein schroffer Luftmassenwechsel. Die über Süddeutschland gelegene subtropische, sehr trockene Warmluft, wurde durch kalte, aus hohen nördlichen Breiten stammende Luftmassen verdrängt. Die Grenze der Kaltluft erreichte Stuttgart als ausgeprägte Kaltfront gegen 13,oo Uhr, welcher gegen 14,oo Uhr eine weitere, noch etwas kältere Kaltluftstaffel nachfolgte. Nachdem es im Laufe des Vormittags trotz lebhafter Winde bei föhniger Aufheiterung zu stark ansteigenden Temperaturen bis zu 17o gekommen war, ist zwischen 13, oo Uhr und 14,oo Uhr nach Einbruch der Kaltluft die Temperatur um etwa 12 Grad abgesunken. Die Abkühlung wird deutlich ersichtlich aus dem oben gezeichneten Temperaturverlauf der freien Atmosphäre von gestern und heute in Frankfurt. Die Abkühlung beträgt in der Höhe zwischen 1500 und 4000 m etwa 16 Grad ! Der Einbruch der Kaltluft vollzog sich unter stürmischen Böen bis zu 26 m/sek. (Windstärke 11)unter gleichzeitiger rascher Drehung des Windes von West nach Nordwest. Die Front zog mit einer Geschwindigkeit von 60 bis 70 km/h von NW nach SE.

5. April 938
Verlagsort Böblingen

Wetterkarte

des Reichswetterdienstes, Ausgabeort Stuttgart

Wetterbericht für Württemberg, Baden und Hohenzollern

Verlag: Wetterwarte der Flughafenleitung Stuttgart-Böblingen, Flughafen.
Fernsprecher: Stuttgart 91060, Böblingen 277.
Postscheckkonto: Stuttgart 19180.
Auskünfte und Wirtschaftsberatungen aller Art, auch im Abonnement.

Erscheint werktäglich.

Bezugspreis monatlich RM. 1.40.

Bestellungen nehmen alle Postanstalten und Briefträger entgegen. — Bei unregelmäßiger oder verspäteter Lieferung wende man sich an das Zustellpostamt.

Jahrgang 58 | Dienstag, 5. April 1938. | Nr. 95

Zeichenerklärung zur Wetterkarte:

○ wolkenlos	≡ Nebel	◎ Windstille
◔ heiter	= Talnebel	Ostwind 1
◑ halbbedeckt	, Nieseln	Nordwest 3
◕ wolkig	• Regen	Südweststurm 8
● bedeckt	* Schneefall	^ Böenwetter
∞ Dunst	▽ Schauer	Gewitter

Die Pfeile fliegen mit dem Wind. Die Anzahl der halben Querstriche bedeutet die Windstärke in der Beaufort-Skala. Links vom Stationskreis Temperatur in Graden Celsius, rechts (unterstrichen) Niederschlagsmenge der vergangenen Nacht in mm Höhe. Die Zahlen an den Linien gleichen, auf Meereshöhe reduzierten Luftdrucks (Isobaren) bedeuten den Druck in Millibar. 1 Millibar = 3/4 mm Quecksilbersäule.

Kaltluftfront

in Bodennähe mit Kaltluftcharakter
vom Boden abgehobene Warmluftfront (Okklusion)
in Bodennähe mit Warmluftcharakter

Warmluftfront

Gebiete mit anhaltendem Niederschlag

Gebiete mit subtropischer Warmluft.

Gebiete mit arktischer Kaltluft.

Ausführliche Erläuterungen siehe besondere Beilagen!

Luftdruckverteilung auf dem Atlantischen Ozean.

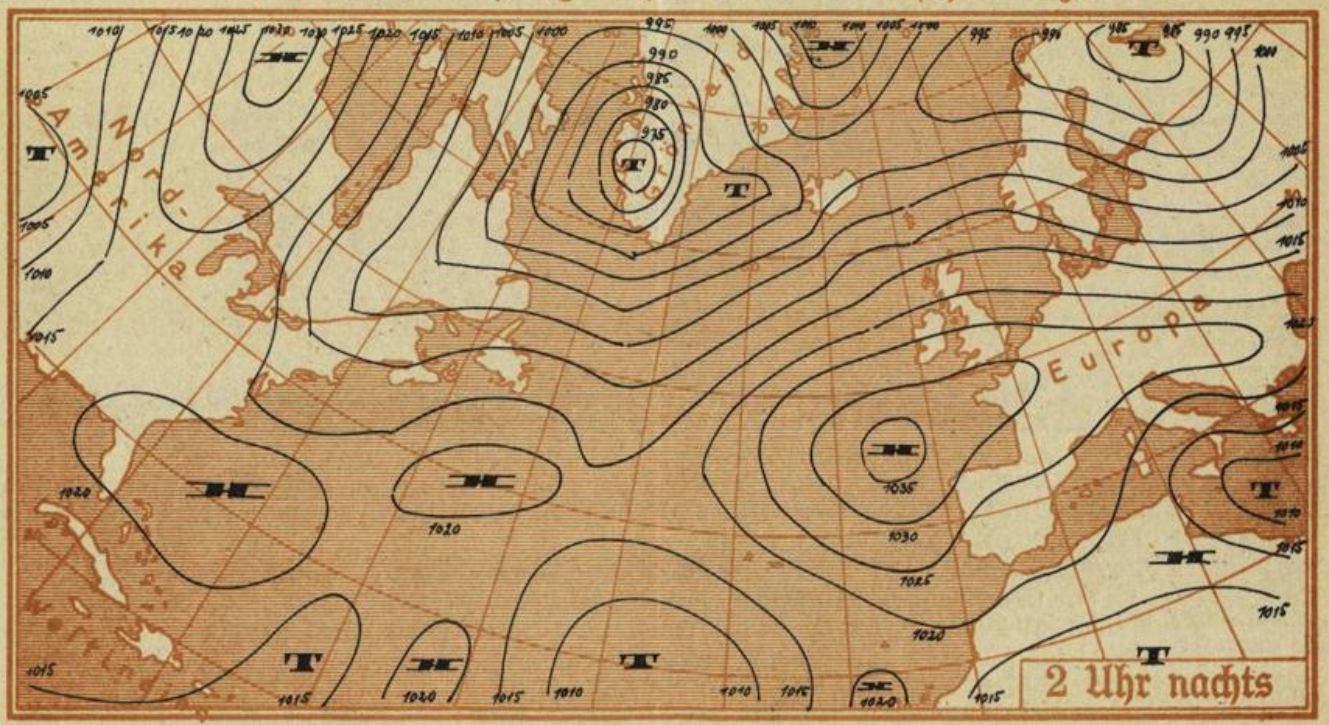

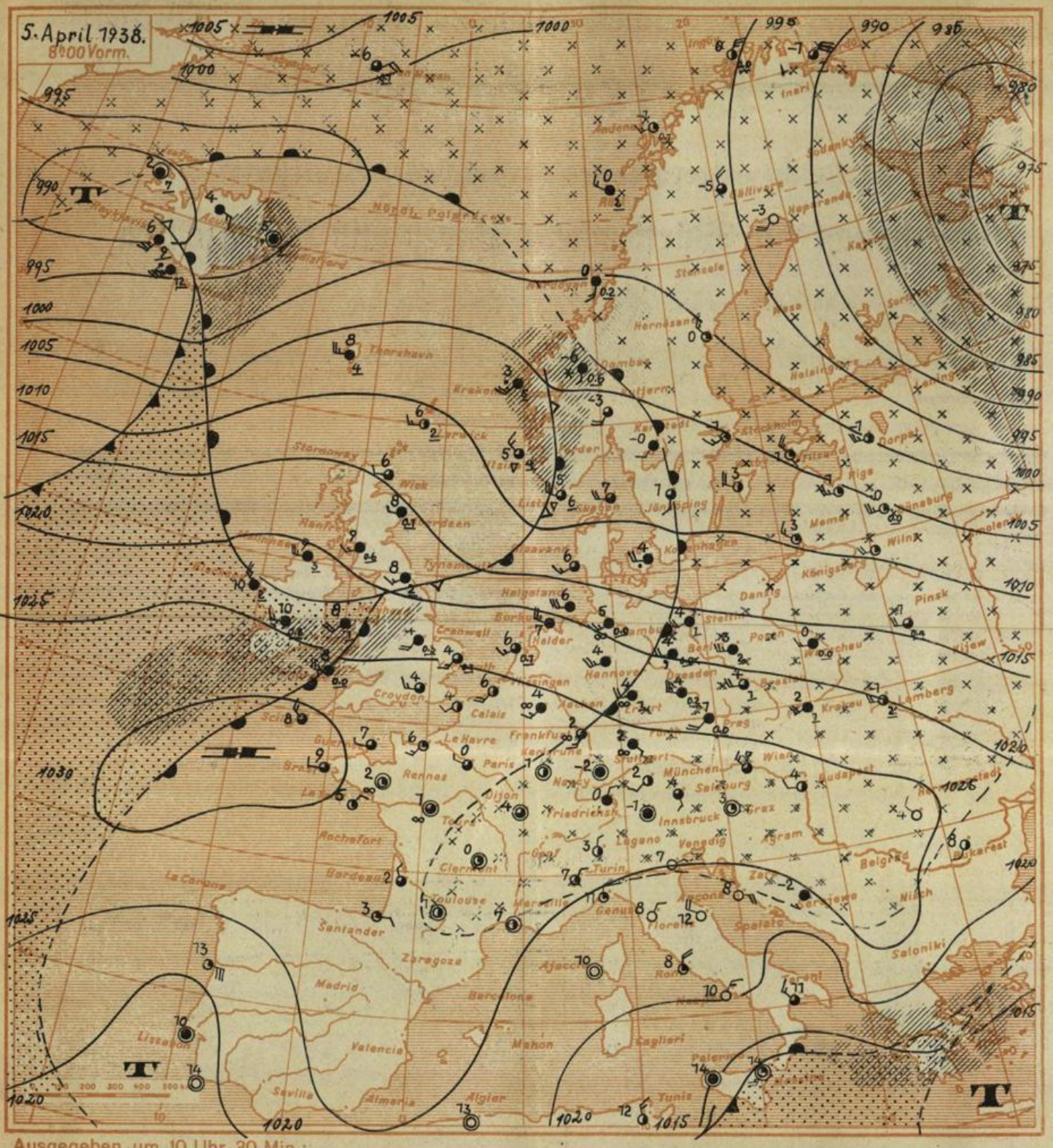

Mit dem Nachlassen des Kaltluftstroms ist Süddeutschland wieder unter den Einfluss des ostatlantischen Hochdruckgebiets gekommen. Die Wetterlage zeigt aber noch keine grosse Beständigkeit. Auf der Nordseite des Hochs strömt feuchtwarme Luft nach Mitteleuropa und bringt daher immer wieder Bewölkung und besonders im Norden Deutschlands auch teilweise leichten Regen. Die Temperaturen werden langsam ansteigen.

Voraussi htliche Witterung für W.B. und H. bis Mittwoch abend :

Wechselnd bewölkt und zeitweise aufheiternd. Vor allem im Norden des Gebiets auch vorübergehend stärker bewölkt, aber nur geringe Regenfälle. Bei schwachen Winden um West Temperaturen langsam ansteigend, nachts stellenweise noch Temperaturen um Null Grad.

Luftmasse : Gealterte mAK, zum Teil in absinkender Bewegung, ab 2000 m Übergang zu wärmeren Luftmassen (mG).

T

Le.

Wetterkarte des Reichswetterdienstes, Ausgabeort Stuttgart

Wetterbericht vom Dienstag dem 5. April 1938

Änderung des Luftdrucks
in den letzten 3 Stunden in ganzen Millibar



//// Niederschlagsgebiete

Heitere Gebiete

Luftdruckverteilung gestern 19 Uhr



Meldungen von heute morgen 7³⁰ Uhr

	Höhe m über NN	Luftdruck mm	Windrichtung und Stärke	Witterung	Temperatur C° 7 Uhr	Temperatur C° höchste gestern	Temperatur C° tiefste h. nacht	Sonnenscheindauer in Std. gest.	Niederschlag mm	Schneehöhe cm	
Stuttgart *	270	771,9	NW 1	bedeckt	+1,9	8,4	+1,2	7,8	–		
Hohenheim	402	733,7	W 1	bewölkt	–1,6	7,1	–1,8	8,1	–		
Heilbronn	176	754,4	SW 1	heiter	+1,6	9,8	+0,3		0,1		
Münsingen	720	704,6	still	bedeckt	–2,3	3,9	–5,5	4,0	0,2		
Ravensburg	462	728,5	NE 2	Dunst	–2,0	5,6	–3,3	5,5	–		
Friedrichshafen *	400	772,0	NNE 2	bedeckt	+0,1	7,7	–2,1	9,0	–		
Wildbad Sommerbg.	733	704,3	still	fast bed	+0,3	4,7	–1,6	8,3	0,6		
Freudenstadt	667	710,2	W 1	bedeckt	–0,1	7,0	–2,2	8,5	–		
Dreifaltigkeitsbg.	980	682,9	W 2	bedeckt	–0,8	3,2	–1,1		0,2		
Wertheim	147										
Königstuhl *	563	770,8	SW 1	heiter	+1,9	5,7	–0,3	7,0	0,2		
Karlsruhe *	120	770,9	Wb 2	bewölkt	+3,2	10,7	0,0	7,6	–		
Baden-Baden *	213	771,4	SW 1	bedeckt	+1,7	10,2	–0,4	7,7	–		
Bad Dürrheim	714	–	N 1	bedeckt	–4,5	4,0	–5,5	9,1	0,6		
St. Blasien	800	–	W 1	bedeckt	–2,8	5,0	–5,5	8,7	–		
Badenweiler *	420	770,6	SE 1	bewölkt	+0,8	6,8	0,8	ztw	–		
Freiburg i. Br. *	265	771,2	still	bedeckt	+1,6	9,6	–1,0	–	–		
Feldberg	1493	640,0	NE 2	bedeckt	–6,0	–2,4	–6,5	7,2	–		
Säntis	2500	562,2	NNW 1	bedeckt	–8	–8	–14		1,0		
Zugspitze	2962	528,3	N 3	bedeckt	–13	–16	–17		1,3		

Der Barometerstand ist bei * auf Meereshöhe umgerechnet.

Temperatur und relative Feuchtigkeit in der freien Atmosphäre

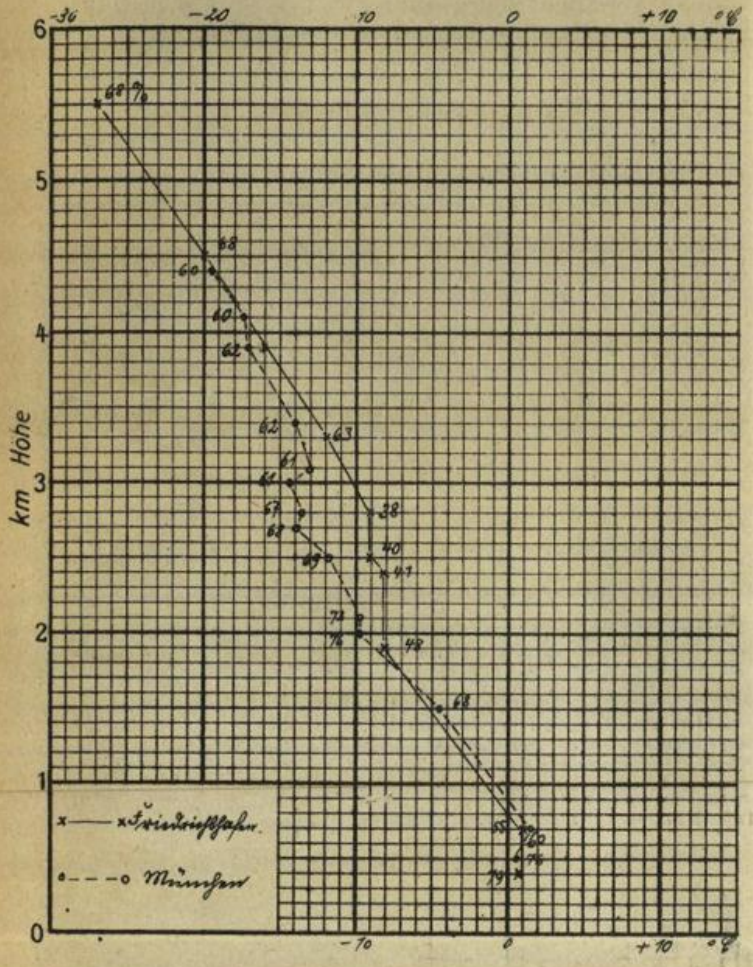

Auf- und Untergang von Sonne und Mond (MEZ.)

am 6 April 1938 in Stuttgart:

S.A.:	5 h 53	M.A.:	9 h 43
S.U.:	19 h 00	M.U.:	0 h 14

Luftdruckverlauf in Böblingen (436 m über NN)

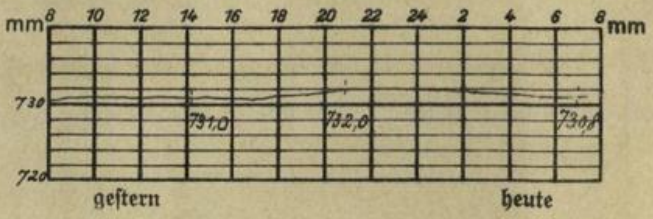

Temperaturverlauf in Böblingen

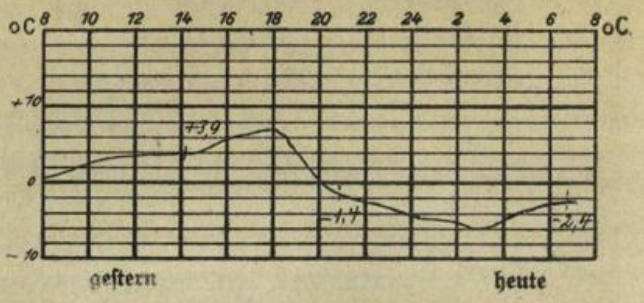

Temperaturtagesmittel gestern in:

	Stuttgart	Böblingen	Karlsruhe
Tagesmittel	4,4	+0,4	4,6
langjähr. Mittel	8,5	·	8,4
Abweichung	−4,1	·	−3,8

Höhenwindmessungen in km/h

Zeit	Böblingen 07.00	Friedrichshafen 06.00		Böblingen	Friedrichshafen
Boden	still	NE 15	3000 m	NNW 20	NNW 20
500 m	NNW 5	SE 10	3500 m	N 20	·
1000 m	N 5	ENE 10	4000 m	NW 20	·
1500 m	NW 10	·	4500 m	·	·
2000 m	NW 15	E 15	5000 m	·	NW 45
2500 m	NW 10	·	5500 m	·	·
			6000 m	·	·

Rheinwasserstände in cm:

	Heute 8 Uhr	Ändrg seit gestern
Waldshut	233	+-0
Rheinfelden	224	+3
Breisach	118	+5
Kehl	245	+7
Magau	382	−2
Mannheim	273	−7
Caub	182	−4

6. April 1938
Verlagsort Böblingen

Wetterkarte

des Reichswetterdienstes, Ausgabeort Stuttgart

Wetterbericht für Württemberg, Baden und Hohenzollern

Verlag: Wetterwarte der Flughafenleitung Stuttgart-Böblingen, Flughafen.
Fernsprecher: Stuttgart 91060, Böblingen 277.
Postscheckkonto: Stuttgart 19180.
Auskünfte und Wirtschaftsberatungen aller Art, auch im Abonnement.

Erscheint werktäglich.

Bezugspreis monatlich RM. 1.40.

Bestellungen nehmen alle Postanstalten und Briefträger entgegen. — Bei unregelmäßiger oder verspäteter Lieferung wende man sich an das Zustellpostamt.

Jahrgang 58 | Mittwoch, 6. April 1938. | Nr. 96

Zeichenerklärung zur Wetterkarte:

○ wolkenlos	≡ Nebel	◎ Windstille
◔ heiter	= Talnebel	Ostwind 1
◑ halbbedeckt	, Nieseln	Nordwest 3
◕ wolkig	• Regen	Südweststurm 8
● bedeckt	* Schneefall	^ Böenwetter
∞ Dunst	▽ Schauer	Gewitter

Die Pfeile fliegen mit dem Wind. Die Anzahl der halben Querstriche bedeutet die Windstärke in der Beaufort-Skala. Links vom Stationskreis Temperatur in Graden Celsius, rechts (unterstrichen) Niederschlagsmenge der vergangenen Nacht in mm Höhe. Die Zahlen an den Linien gleichen, auf Meereshöhe reduzierten Luftdrucks (Isobaren) bedeuten den Druck in Millibar. 1 Millibar = 3/4 mm Quecksilbersäule.

Kaltluftfront

Warmluftfront

in Bodennähe mit Kaltluftcharakter

vom Boden abgehobene Warmluftfront (Okklusion)

in Bodennähe mit Warmluftcharakter

Gebiete mit anhaltendem Niederschlag

Gebiete mit subtropischer Warmluft.

Gebiete mit arktischer Kaltluft.

Ausführliche Erläuterungen siehe besondere Beilagen!

Luftdruckverteilung auf dem Atlantischen Ozean.

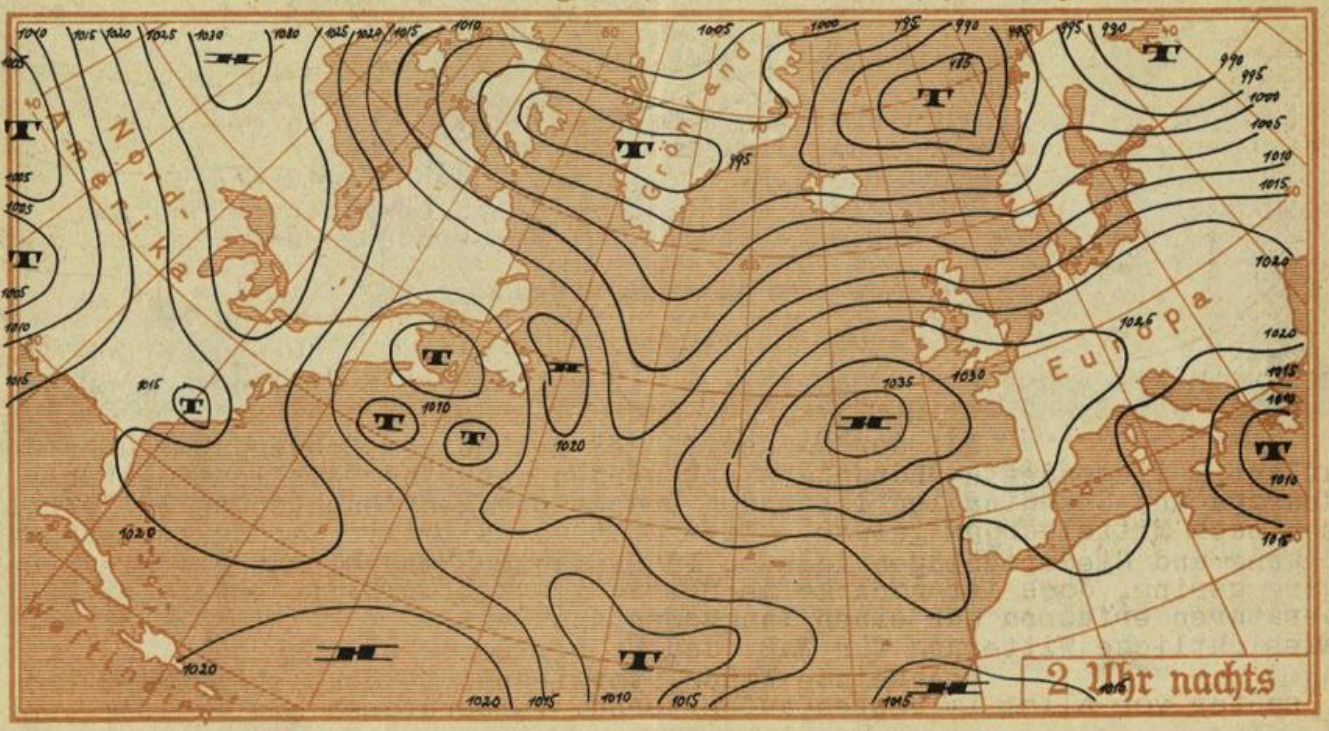

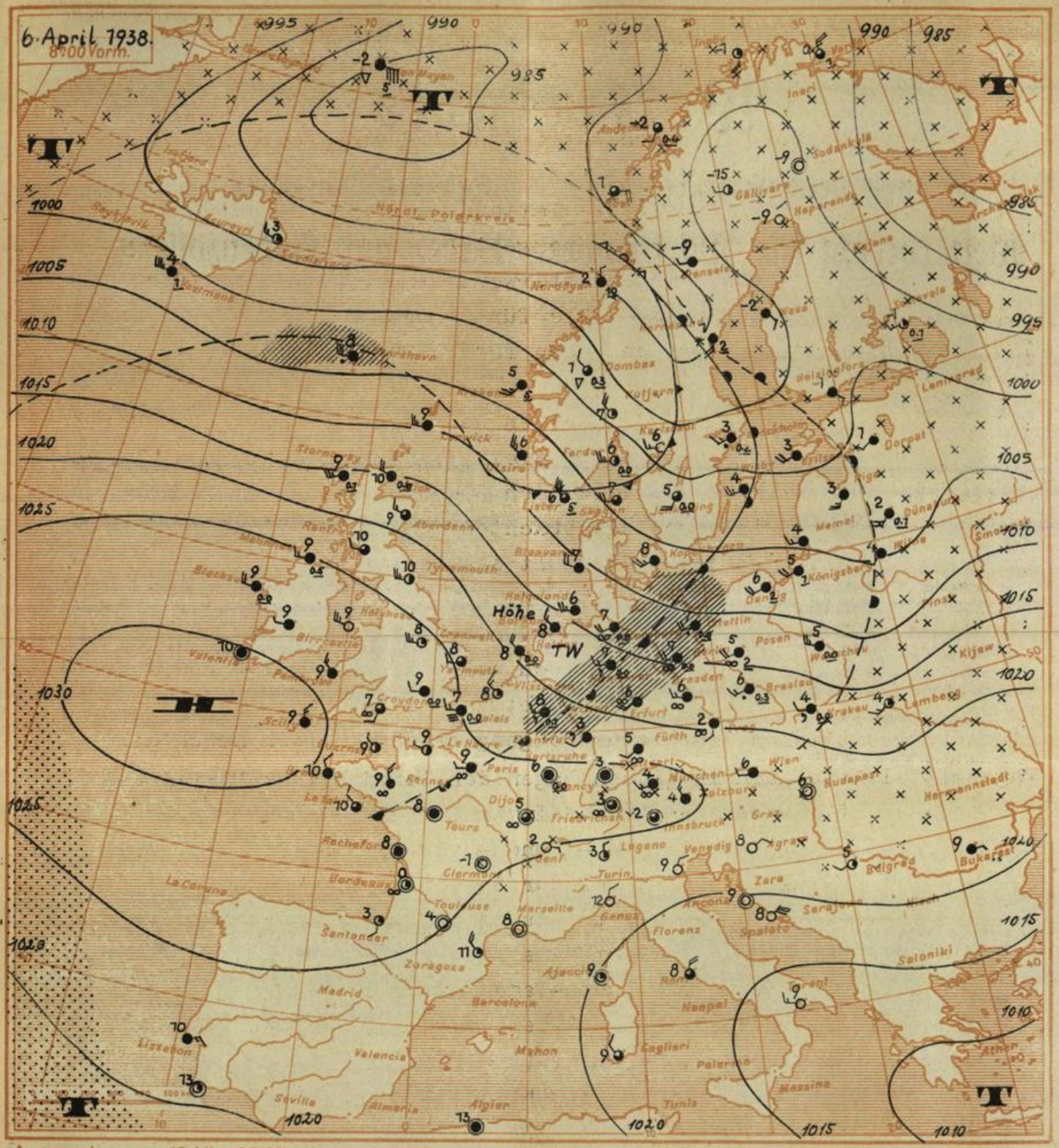

Ausgegeben um 10 Uhr 30 Min.

Auf der Nordseite des mit seinem Schwerpunkt über dem Ostatlantik liegenden Hochdruckgebiets werden unter dem Einfluss der über Nordeuropa und Skandinavien liegenden Druckstörungen feuchte und milde Luftmassen nach Mitteleuropa geführt. Dies gibt vor allem in Norddeutschland zu Bewölkung und Niederschlägen Anlass. In Süddeutschland bleibt die Niederschlagsneigung gering, doch ist noch keine beständige Witterung zu erwarten. Die Temperaturen erfahren nur einen langsamen Anstieg.

Voraussichtliche Witterung für W.B. und H. bis Donnerstag abend :

Wechselnde Winde, vorwiegend bewölkt aber meist trokken, später vor allem im Westen aufheiternd. Temperaturen nur langsam ansteigend.

Luftmasse : Gealterte mAK.

Ne.

Wetterkarte des Reichswetterdienstes, Ausgabeort Stuttgart

Wetterbericht vom Mittwoch, dem 6. April 1938

Änderung des Luftdrucks
in den letzten 3 Stunden in ganzen Millibar



Luftdruckverteilung gestern 19 Uhr

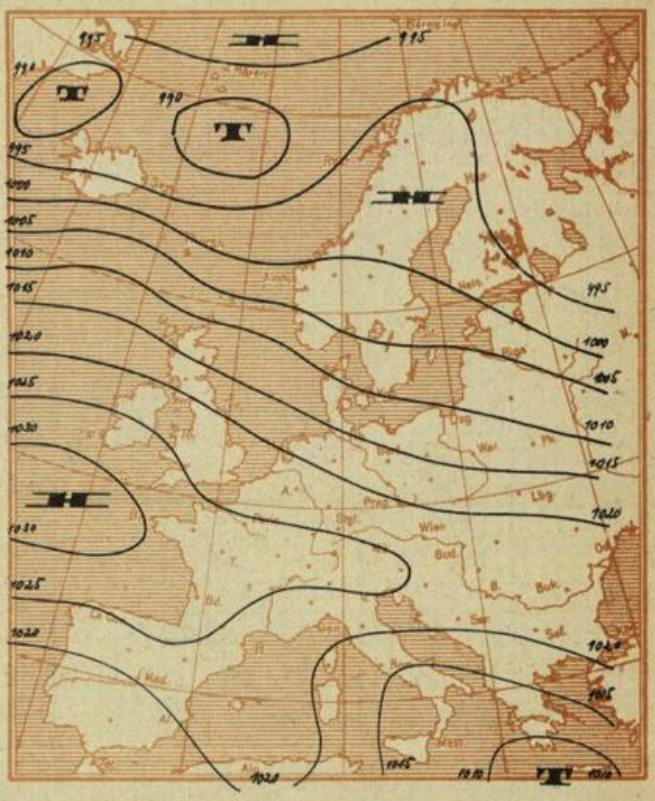

Meldungen von heute morgen 7³⁰ Uhr

	Höhe m über NN	Luftdruck mm	Windrichtung und Stärke	Witterung	Temperatur C° 7 Uhr	Temperatur C° höchste gestern	Temperatur C° tiefste h. nacht	Sonnenscheindauer in Std. gest.	Niederschlag mm	Schneehöhe cm	
Stuttgart *	270	767,8	SW 1	bedeckt	6,2	11,0	5,4	5,2	–		
Hohenheim	402	731,2	SW 1	bewölkt	3,6	10,4	3,0	4,4	–		
Heilbronn	176	751,7	S 2	bewölkt	5,6	11,9	2,5		–		
Münsingen	720	703,3	W 1	bedeckt	0,8	8,1	-1,7	6	–		
Ravensburg	462	727,1	SW 2	bewölkt	4,5	9,3	0,2	6,2	–		
Friedrichshafen *	400	769,8	still	bewölkt	3,3	10,2	1,2	6,5	–		
Wildbad Sommerbg.	733	702,2	W 2	fast bed	4,2	8,0	2,0	6,9	–		
Freudenstadt	667	708,2	W 1	fast bed	3,8	9,0	-0,4	6,2	–		
Dreifaltigkeitsbg.	980	–	W 2	bedeckt	2,0	5,8	1,2	–	–		
Wertheim	147										
Königstuhl *	563	767,9	WSW 2	bewölkt	3,0	8,0	2,0	6,8	–		
Karlsruhe *	120	768,2	W 3	bedeckt	6,4	12,7	4,7	4,9	–		
Baden-Baden *	213	768,4	SW 1	bedeckt	7,2	12,0	1,6	5,7	–		
Bad Dürrheim	714	–	N 1	bedeckt	1,0	7,0	-1,0	3,2	–		
St. Blasien	800	–	W 1	bedeckt	-0,4	5,7	-2,8	1,0	–		
Badenweiler *	420	769,0	SW 1	bewölkt	6,4	9,8	4,8	ztw	–		
Freiburg i. Br. *	265	768,6	NNW 1	bedeckt	4,8	13,5	3,5		–		
Feldberg	1493	639,5	WSW 3	fast bed	-2,0	0,7	-4,2	1,8	–		
Säntis	2500	562,3	WNW 4	bewölkt	-10	-6	-11		–		
Zugspitze	2962	528,9	NNW 3	Schnee	-14	-15	-15		4		

Der Barometerstand ist bei * auf Meereshöhe umgerechnet.

Temperatur und relative Feuchtigkeit in der freien Atmosphäre

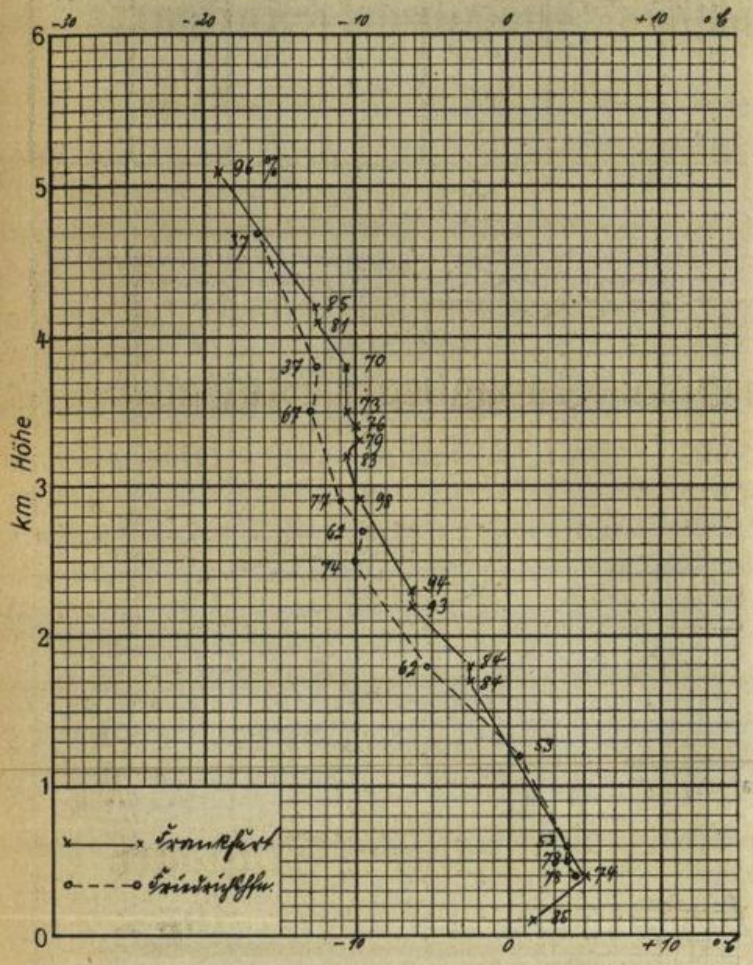

Auf- und Untergang von Sonne und Mond (MEZ.)

am 7. April 1938 in Stuttgart:

S.A.:	5 h 51	M.A.:	10 h 51
S.U.:	19 h 02	M.U.:	1 h 37

Luftdruckverlauf in Böblingen (436 m über NN)



Temperaturverlauf in Böblingen

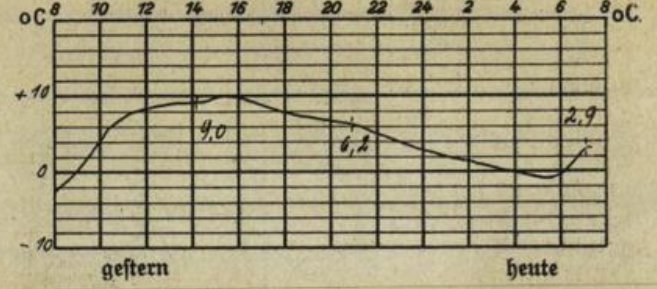

Temperaturtagesmittel gestern in:

	Stuttgart	Böblingen	Karlsruhe
Tagesmittel	7,0	4,8	8,0
langjähr. Mittel	8,7	·	8,7
Abweichung	−1,7	·	−0,7

Höhenwindmessungen in km/h

Zeit	Böblingen 07.00	Friedrichshafen 06.00		Böblingen	Friedrichshafen
Boden	Still	S 5	3000 m	·	·
500 m	W 20	·	3500 m	·	·
1000 m	W 25	WSW 20	4000 m	·	·
1500 m	W 20	·	4500 m	·	·
2000 m	WNW 20	W 15	5000 m	·	·
2500 m	·	·	5500 m	·	·
			6000 m	·	·

Rheinwasserstände in cm:

	Heute 8 Uhr	Ändrg seit gestern
Waldshut	235	+ 2
Rheinfelden	222	− 2
Breisach	118	+− 0
Kehl	240	− 5
Maxau	384	+ 2
Mannheim	277	+ 4
Caub	178	− 4

7. April 1938
Verlagsort Böblingen

Wetterkarte

des Reichswetterdienstes, Ausgabeort Stuttgart

Wetterbericht für Württemberg, Baden und Hohenzollern

Verlag: Wetterwarte der Flughafenleitung Stuttgart-Böblingen, Flughafen.
Fernsprecher: Stuttgart 91060, Böblingen 277.
Postscheckkonto: Stuttgart 19180.
Auskünfte und Wirtschaftsberatungen aller Art, auch im Abonnement.

Erscheint werktäglich.

Bezugspreis monatlich RM. 1.40.

Bestellungen nehmen alle Postanstalten und Briefträger entgegen. — Bei unregelmäßiger oder verspäteter Lieferung wende man sich an das Zustellpostamt.

Jahrgang 58 | Donnerstag, 7. April 1938. | Nr. 97

Zeichenerklärung zur Wetterkarte:

○ wolkenlos	≡ Nebel	◎ Windstille
◔ heiter	=̲ Talnebel	Ostwind 1
◑ halbbedeckt	, Nieseln	Nordwest 3
◕ wolkig	• Regen	Südweststurm 8
● bedeckt	* Schneefall	^ Böenwetter
∞ Dunst	▽ Schauer	Gewitter

Die Pfeile fliegen mit dem Wind. Die Anzahl der halben Querstriche bedeutet die Windstärke in der Beaufort-Skala. Links vom Stationskreis Temperatur in Graden Celsius, rechts (unterstrichen) Niederschlagsmenge der vergangenen Nacht in mm Höhe. Die Zahlen an den Linien gleichen, auf Meereshöhe reduzierten Luftdrucks (Isobaren) bedeuten den Druck in Millibar. 1 Millibar = 3/4 mm Quecksilbersäule.

▲▲▲ Kaltluftfront
▲▲▲ in Bodennähe mit Kaltluftcharakter
vom Boden abgehobene Warmluftfront (Okklusion)
●▲▲ in Bodennähe mit Warmluftcharakter
●▲▲ Warmluftfront

Gebiete mit anhaltendem Niederschlag

Gebiete mit subtropischer Warmluft.

Gebiete mit arktischer Kaltluft.

Ausführliche Erläuterungen siehe besondere Beilagen!

Luftdruckverteilung auf dem Atlantischen Ozean.

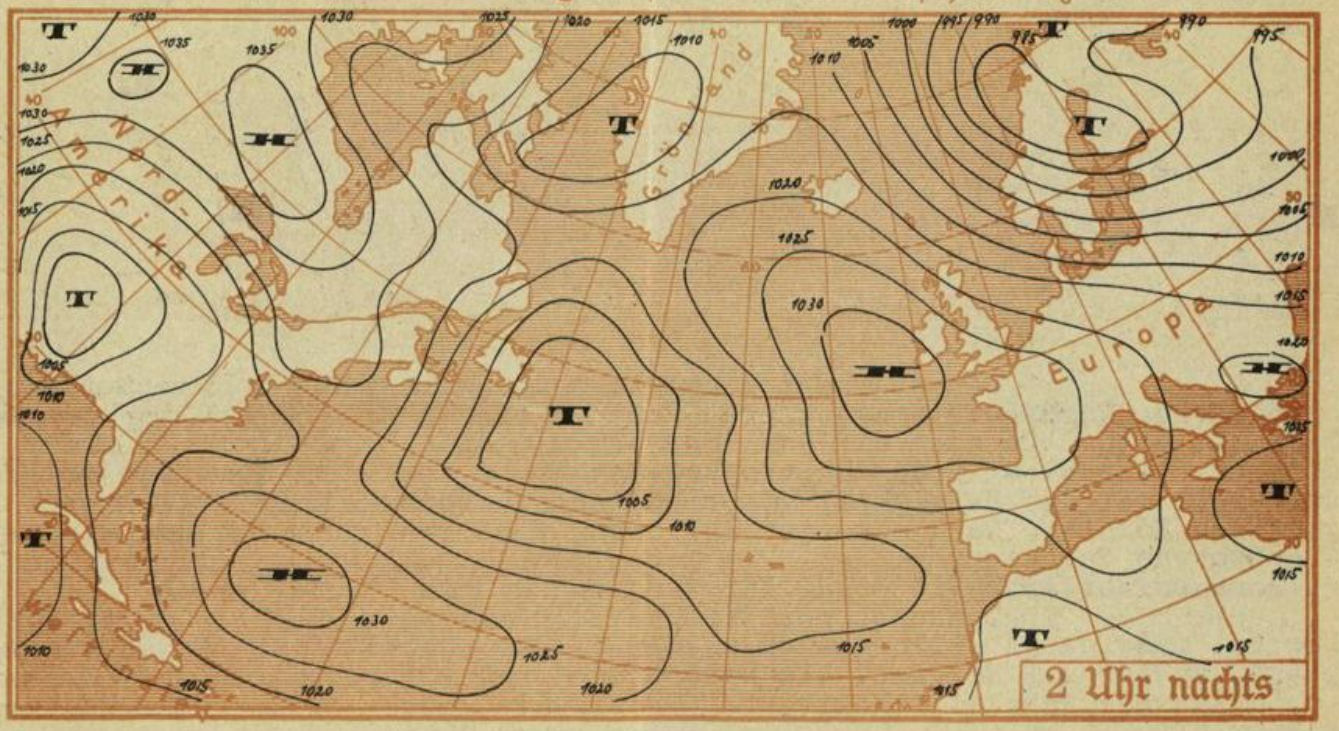

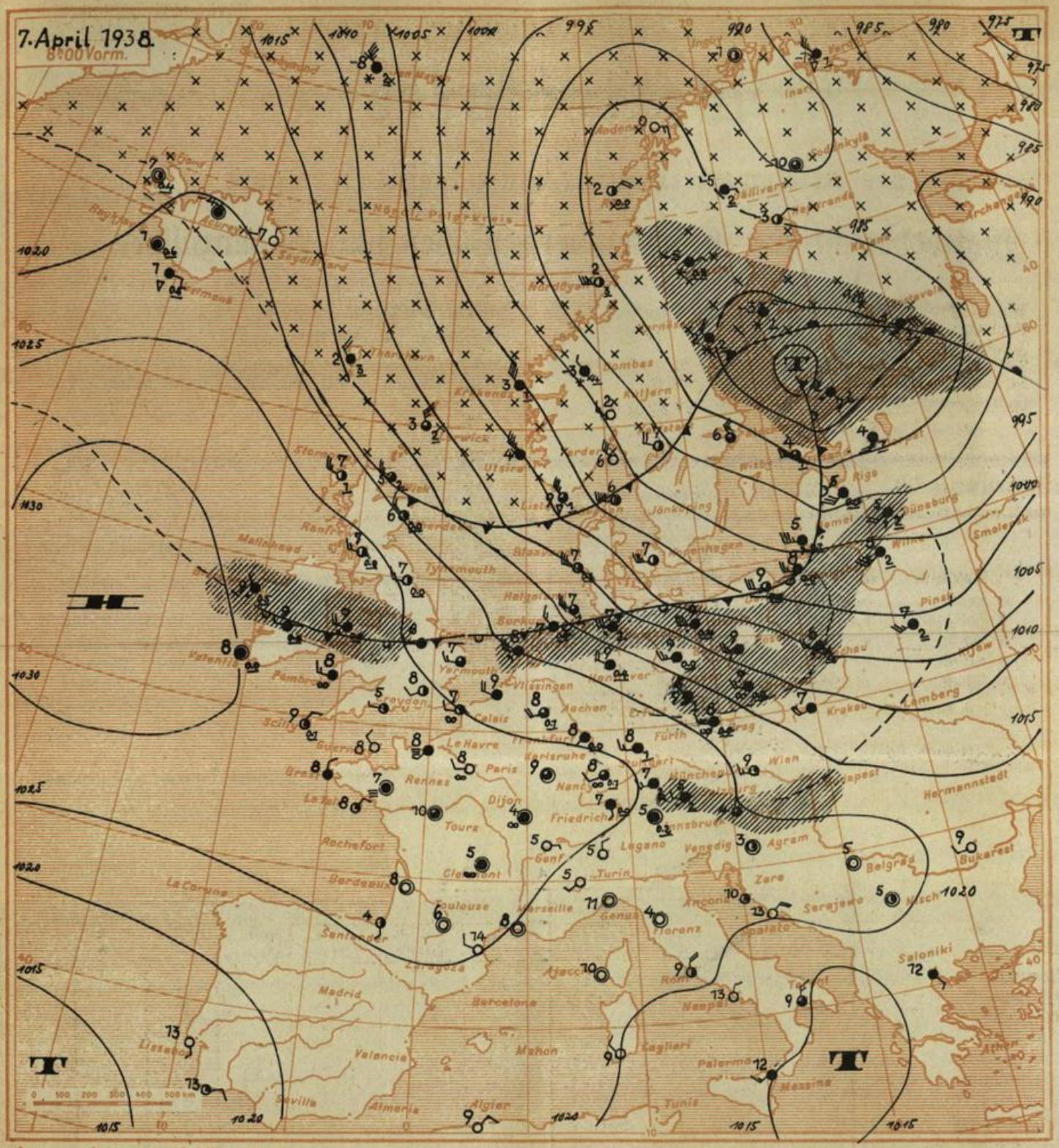

Der starke Druckanstieg der seit gestern über dem Gebiet der nördlichen Nordsee eingesetzt hat, bringt wieder eine Umstellung der Wetterlage mit sich. Da aber die Bahn der begleitenden Druckstörungen etwas nördlicher als z.B. am Ende der vergangenen Woche verläuft, wird der Wetterablauf nicht mit der Heftigkeit vor sich gehen, wie beim Kaltlufteinbruch vom vergangenen Sonntag. Nach mässiger Abkühlung wird sich dann bei uns wieder bald eine Besserung durchsetzen.

Voraussichtliche Witterung für W.B. und H. bis Freitag abend:

Zunächst bewölkt und auch zeitweise leichte Regenfälle. Später bei mässiger Abkühlung auch wieder öfters aufheiternd. Winde anfangs aus West, später auf Nordwest bis Nord drehen und vorübergehend auffrischend.

Luftmasse: Warmluft (gealterte Tropikluft, mG_T), in der Höhe subtropische Warmluft.

Le.

Wetterkarte des Reichswetterdienstes, Ausgabeort Stuttgart

Wetterbericht vom Donnerstag, dem 7. April 1938.

Änderung des Luftdrucks
in den letzten 3 Stunden in ganzen Millibar



//// Niederschlagsgebiete

Luftdruckverteilung gestern 19 Uhr

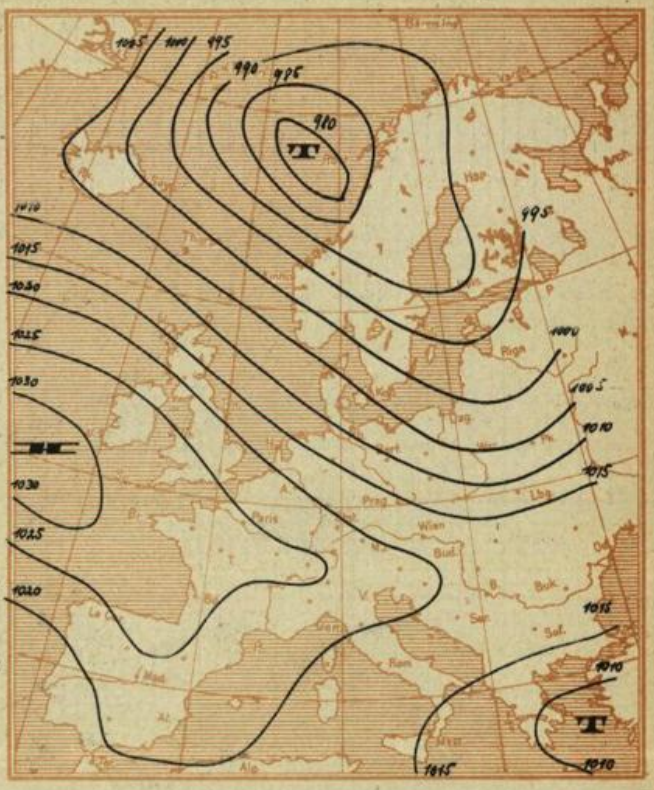

°°°Heitere Gebiete

Meldungen von heute morgen 7³⁰ Uhr

	Höhe m über NN	Luftdruck mm	Windrichtung und Stärke	Witterung	Temperatur C° 7 Uhr	Temperatur C° höchste gestern	Temperatur C° tiefste h. nacht	Sonnenscheindauer in Std. gest.	Niederschlag mm	Schneehöhe cm	
Stuttgart *	270	767,3	NW 1	bedeckt	9,5	11,9	8,6	–	–		
Hohenheim	402	730,9	W 2	bewölkt	7,5	10,6	7,1	–	–		
Heilbronn	176	749,3	SW 2	bewölkt	9,2	11,0	8,0	–	0,7		
Münsingen	720	703,3	W 2	bewölkt	6,3	7,7	5,0	–	0,4		
Ravensburg	462	726,8	SW 2	bedeckt	6,4	11,2	5,6	1,3	0,8		
Friedrichshafen *	400	769,0	SSE 1	bewölkt	6,8	9,8	6,0	1,2	–		
Wildbad Sommerbg.	733	702,4	NW 3	bewölkt	6,8	8,4	5,0	0,9	2,1		
Freudenstadt	667	708,5	W 2	bedeckt	6,7	18,0	6,0	1,6	0,2		
Dreifaltigkeitsbg.	980	682,0	W 2	bedeckt	4,0	7,0	3,3	–	–		
Wertheim	147										
Königstuhl *	563	767,5	SW 1	bedeckt	6,0	7,7	5,6		3,0		
Karlsruhe *	120	767,7	SW4	bedeckt	10,1	12,2	9,0	0,3	–		
Baden-Baden *	213	767,8	W 1	bedeckt	10,0	10,5	8,2	0,8	0,5		
Bad Dürrheim	714	–	N 1	bedeckt	5,5	10,0	4,7	1,0	–		
St. Blasien	800	–	W 1	bedeckt	3,4	9,5	2,8	2,4	–		
Badenweiler *	420	768,9	S 1	bewölkt	7,8	11,0	7,2	ztw.	–		
Freiburg i. Br. *	265	768,6	still	bedeckt	9,0	14,2	3,0		–		
Feldberg	1493	640,1	NW 2	Nebel	1,0	2,0	1,0	2,8	–		
Säntis	2500	564,1	NW 2	bedeckt	-5	-4	-7		0,2		
Zugspitze	2962	531,0	N 5	Nebel	-8	-10	-10		4		

Der Barometerstand ist bei * auf Meereshöhe umgerechnet.

Temperatur und relative Feuchtigkeit in der freien Atmosphäre

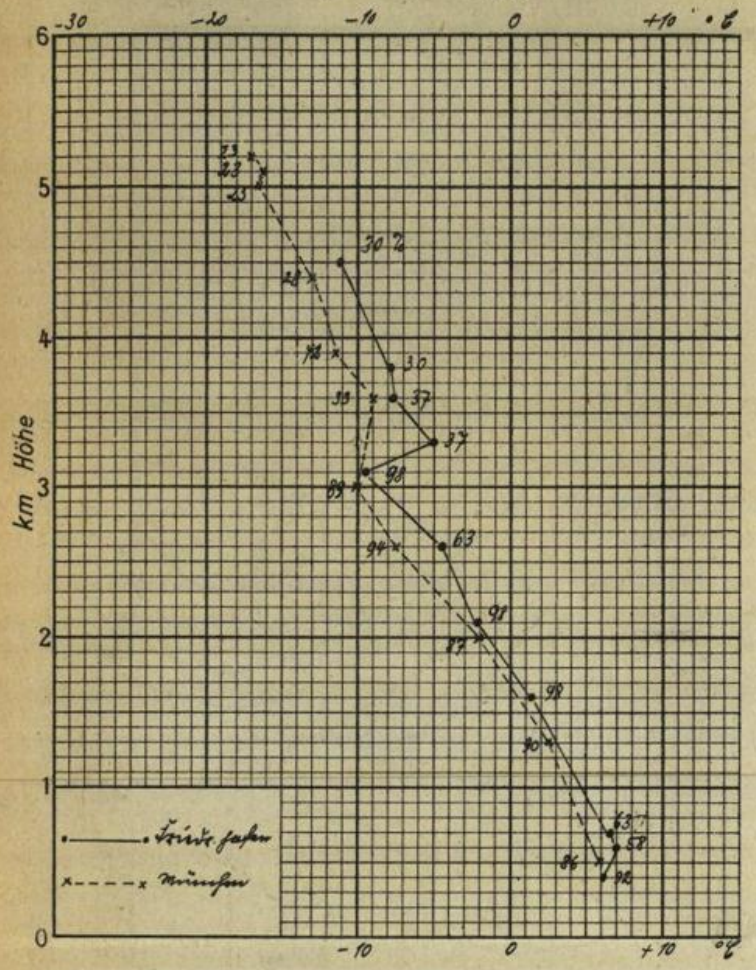

Auf- und Untergang von Sonne und Mond (MEZ.)

am 8. April 1938 in Stuttgart:

S.A.:	5 h 49	M.A.:	12 h 04
S.U.:	19 h 03	M.U.:	2 h 20

Luftdruckverlauf in Böblingen (436 m über NN)



Temperaturverlauf in Böblingen

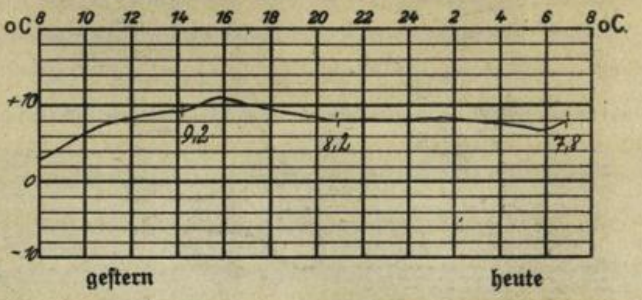

Temperaturtagesmittel gestern in:

	Stuttgart	Böblingen	Karlsruhe
Tagesmittel	9,0	7,1	9,8
langjähr. Mittel	8,8	·	8,8
Abweichung	+0,2	·	+1,0

Höhenwindmessungen in km/h

Zeit	Böblingen 07.00		Friedrichshafen 06.00		Böblingen	Friedrichshafen
Boden	S	5	S	5	3000 m	·	·
500 m	W	15	SW	10	3500 m	·	·
1000 m	W	20	W	15	4000 m	·	·
1500 m	NW	20	W	20	4500 m	·	·
2000 m	NW	30	·		5000 m	·	·
2500 m	NW	30	·		5500 m	·	·
					6000 m	·	·

Rheinwasserstände in cm:

	Heute 8 Uhr	Ändrg seit gestern
Waldshut	231	−4
Rheinfelden	220	−2
Breisach	111	−7
Kehl	235	−5
Maxau	382	−2
Mannheim	272	−5
Caub	176	−1

8. April 1938
Verlagsort Böblingen

Wetterkarte

des Reichswetterdienstes, Ausgabeort Stuttgart

Wetterbericht für Württemberg, Baden und Hohenzollern

Verlag: Wetterwarte der Flughafenleitung Stuttgart-Böblingen, Flughafen.
Fernsprecher: Stuttgart 91060, Böblingen 277.
Postscheckkonto: Stuttgart 19180.
Auskünfte und Wirtschaftsberatungen aller Art, auch im Abonnement.

Erscheint werktäglich.
Bezugspreis monatlich RM. 1.40.
Bestellungen nehmen alle Postanstalten und Briefträger entgegen. — Bei unregelmäßiger oder verspäteter Lieferung wende man sich an das Zustellpostamt.

Jahrgang 58 | Freitag, 8. April 1938. | Nr. 98

Zeichenerklärung zur Wetterkarte:

○ wolkenlos	≡ Nebel	◎ Windstille
◔ heiter	⚌ Talnebel	Ostwind 1
◑ halbbedeckt	, Nieseln	Nordwest 3
◕ wolkig	• Regen	Südweststurm 8
● bedeckt	* Schneefall	^ Böenwetter
∞ Dunst	▽ Schauer	Gewitter

Die Pfeile fliegen mit dem Wind. Die Anzahl der halben Querstriche bedeutet die Windstärke in der Beaufort-Skala. Links vom Stationskreis Temperatur in Graden Celsius, rechts (unterstrichen) Niederschlagsmenge der vergangenen Nacht in mm Höhe. Die Zahlen an den Linien gleichen, auf Meereshöhe reduzierten Luftdrucks (Isobaren) bedeuten den Druck in Millibar. 1 Millibar = 3/4 mm Queckfilbersäule.

Kaltluftfront — in Bodennähe mit Kaltluftcharakter
vom Boden abgehobene Warmluftfront (Okklusion)
Warmluftfront — in Bodennähe mit Warmluftcharakter

Gebiete mit anhaltendem Niederschlag

Gebiete mit subtropischer Warmluft.

Gebiete mit arktischer Kaltluft.

Ausführliche Erläuterungen siehe besondere Beilagen!

Luftdruckverteilung auf dem Atlantischen Ozean.

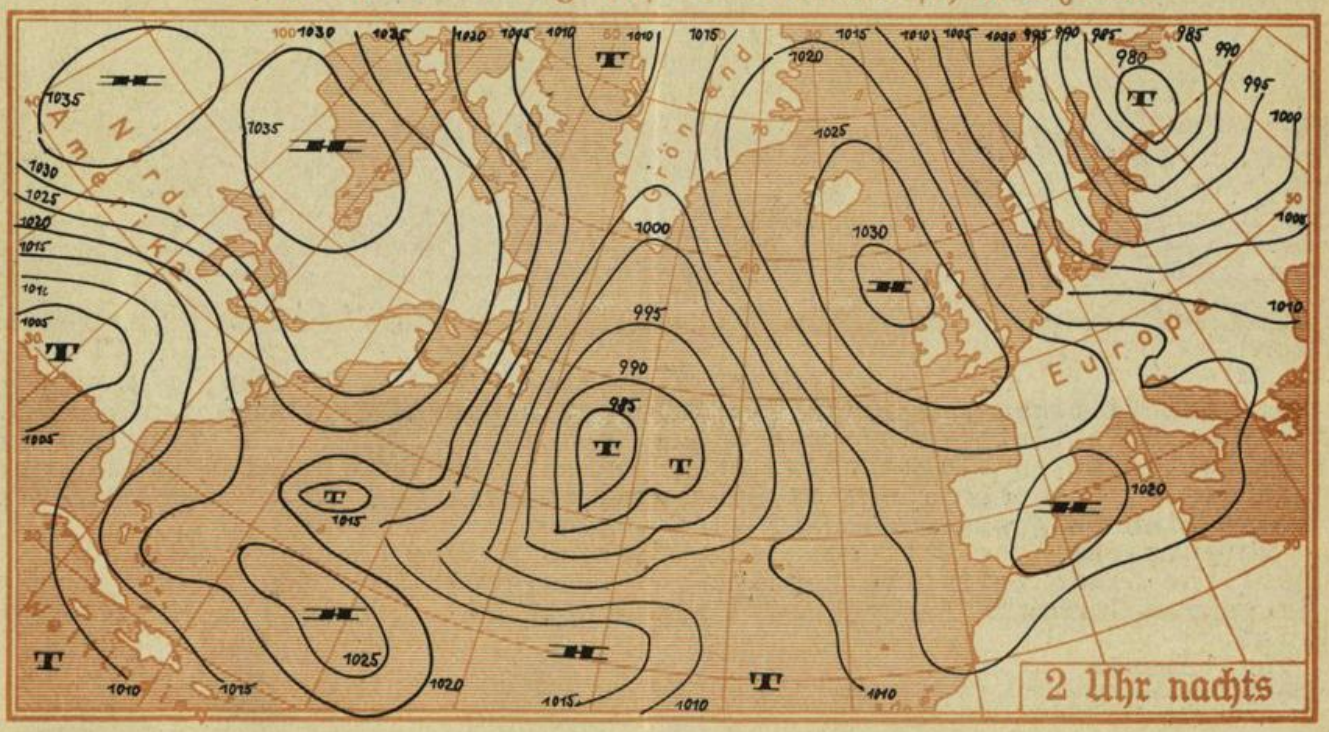

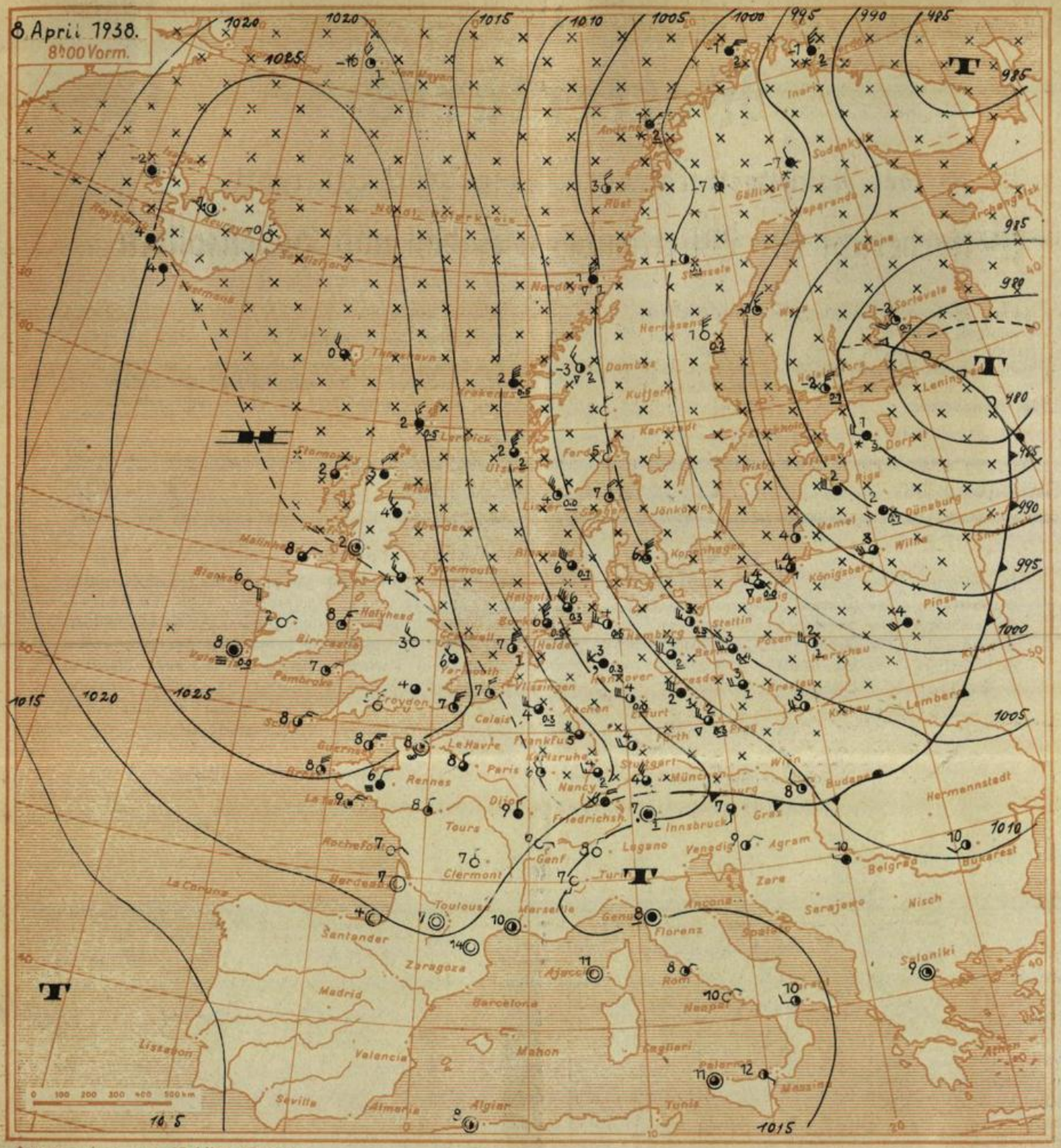

Ausgegeben um 10 Uhr 30 Min.:

Auf der Rückseite eines mächtigen, mit seinem Kern über dem Baltikum liegenden Tiefdruckgebiets sind im Laufe des gestrigen Abends frische Kaltluftmassen nach Süddeutschland gelangt. In ihrem Bereich kommt es zeitweise zu starker Bewölkung und auch zu vereinzelten Niederschlägen. Im ganzen ist aber langsame Besserung zu erwarten, über deren Dauer aber noch keine sichere Aussage gemacht werden kann.

Voraussichtliche Witterung für W.B. und H. bis Samstag abend: Veränderliche Winde zeitweise bewölkt und vereinzelt auch leichte Niederschläge. Im ganzen langsame Besserung. Nachts sehr kühl und stellenweise leichter Frost.

Luftmasse:
Arktische Meereskaltluft.

Ne

Wetterkarte des Reichswetterdienstes, Ausgabeort Stuttgart

Wetterbericht vom Freitag dem 8. April 1938

Änderung des Luftdrucks
in den letzten 3 Stunden in ganzen Millibar

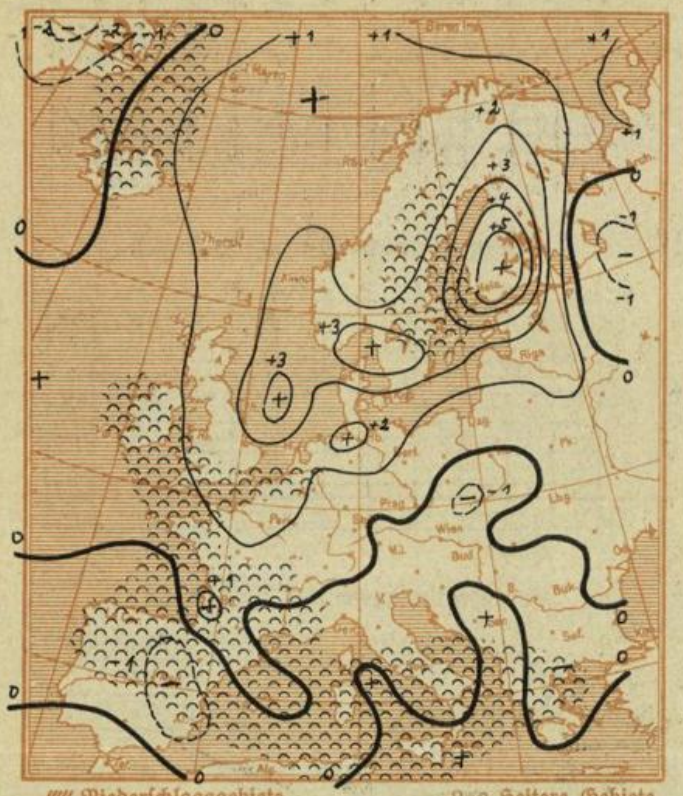

//// Niederschlagsgebiete

Heitere Gebiete

Luftdruckverteilung gestern 19 Uhr

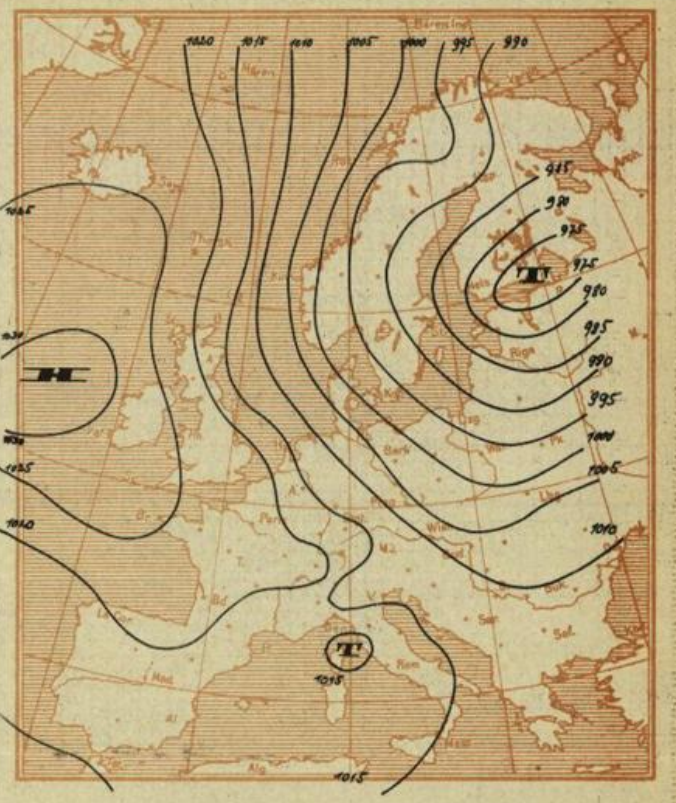

Meldungen von heute morgen 7³⁰ Uhr

	Höhe m über NN	Luftdruck mm	Windrichtung und Stärke	Witterung	Temperatur C° 7 Uhr	Temperatur C° höchste gestern	Temperatur C° tiefste h. nacht	Sonnenscheindauer in Std. gest.	Niederschlag mm	Schneehöhe cm	
Stuttgart *	270	766,5	W 2	bedeckt	5,6	15,9	4,7	0,6	2,7		
Hohenheim	402	728,6	W 3	bewölkt	3,7	14,7	3,3,	5,2	2,7		
Heilbronn	176	751,1	W 3	bewölkt	5,4	15,6	4,2		-		
Münsingen	720	700,4	NW 2	heiter	2,4	12,0	1,3	1,0	1,2		
Ravensburg	462	723,6	SW 4	bedeckt	5,2	12,9	5,1	2,0	0,1		
Friedrichshafen *	400	765,6	NNE 4	bewölkt	6,0	11,7	6,0	1,6	0,1		
Wildbad Sommerbg.	733	699,6	W 2	halbbd.	2,8	11,7	1,4	3,6	-		
Freudenstadt	667	705,8	W 2	heiter	4,1	12,3	2,6	3,8	1,8		
Dreifaltigkeitsbg.	980	678,8	NE 4	bewölkt	2,0	9,0	0,2		0,4		
Wertheim	147										
Königstuhl *	563	765,5	W 4	heiter	1,8	11,4	5,6	0,1	-		
Karlsruhe *	120	765,8	NW 3	bewölkt	7,3	16,4	5,0	1,2	-		
Baden-Baden *	213	766,3	N 1	bewölkt	4,2	15,0	2,8	1,8	0,3		
Bad Dürrheim	714	-	W	bedeckt	7,5	10,4	4,2	2,1	-		
St. Blasien	800	-	W 2	f.bed.	5,4	10,2	2,7	3,8	1,0		
Badenweiler *	420	766,1	NW 3	bewölkt	7,0	13,0	7,0	ztw	-		
Freiburg i. Br. *	265	765,9	N 2	heiter	7,2	16,5	7,0	ztw	1,0		
Feldberg	1493	636,6	NNW 5	Nebel	-2	3,5	-2,3	1,7	1,7		
Säntis	2500	561,0	WNW 6	Nebel	-5	-3	-5		-		
Zugspitze	2962	526,5	NNW 7	Schnee	-8	-6	-8		10		

Der Barometerstand ist bei * auf Meereshöhe umgerechnet.

Temperatur und relative Feuchtigkeit in der freien Atmosphäre

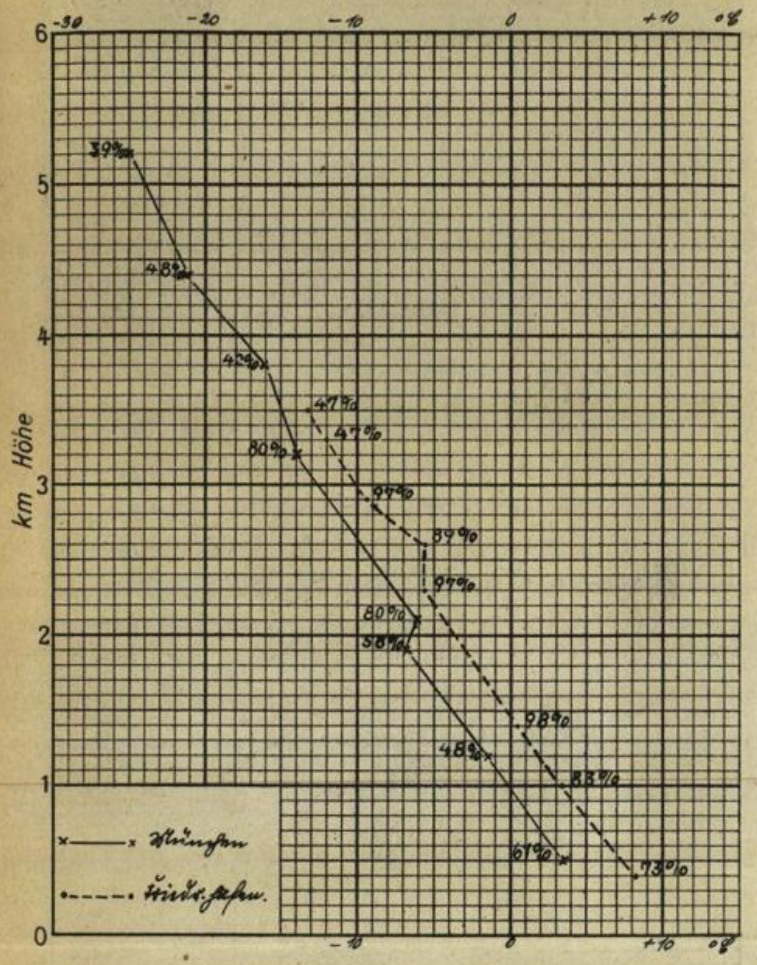

Auf- und Untergang von Sonne und Mond (MEZ.)

am 9. April 1938 in Stuttgart:

S.A.:	5 h 46	M.A.:	13 h 18
S.U.:	19 h 05	M.U.:	2 h 55

Luftdruckverlauf in Böblingen (436 m über NN)



Temperaturverlauf in Böblingen

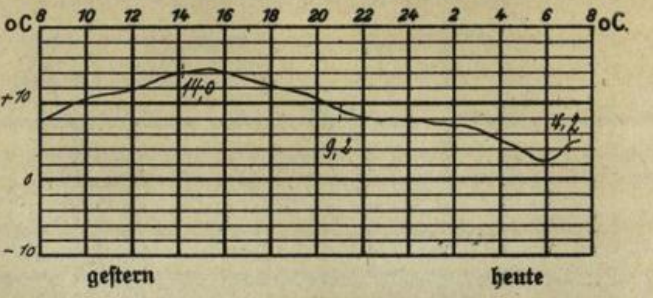

Temperaturtagesmittel gestern in:

	Stuttgart	Böblingen	Karlsruhe
Tagesmittel	11.0	10,1	12,4
langjähr. Mittel	8,8	·	8,9
Abweichung	+2,2	·	+3,5

Höhenwindmessungen in km/h

Zeit	Böblingen 06.00	Friedrichshafen 06.00	Böblingen 3000 m	Friedrichshafen NW 85	·
Boden	NW 5	NW 5	3500 m	·	·
500 m	NW 20	NW 15	4000 m	·	·
1000 m	NNW 30	NW 30	4500 m	·	·
1500 m	NNW 35	NW 40	5000 m	·	·
2000 m	NNW 55	·	5500 m	·	·
2500 m	NW 45	·	6000 m	·	·

Rheinwasserstände in cm:

	Heute 8 Uhr	Ändrg seit gestern
Waldshut	235	+ 4
Rheinfelden	223	+ 3
Breisach	109	- 2
Kehl	232	- 3
Maxau	377	- 5
Mannheim	269	- 3
Caub	175	- 1

9. April 1938

Verlagsort Böblingen

Wetterkarte

des Reichswetterdienstes, Ausgabeort Stuttgart

Wetterbericht für Württemberg, Baden und Hohenzollern

Verlag: Wetterwarte der Flughafenleitung Stuttgart-Böblingen, Flughafen.
Fernsprecher: Stuttgart 91060, Böblingen 277.
Postscheckkonto: Stuttgart 19180.
Ausklnfte und Wirtschaftsberatungen aller Art, auch im Abonnement.

Erscheint werktäglich.

Bezugspreis monatlich RM. 1.40.

Bestellungen nehmen alle Postanstalten und Briefträger entgegen. — Bei unregelmäßiger oder verspäteter Lieferung wende man sich an das Zustellpostamt.

Jahrgang 58 | Großdeutscher Tag, 9. April 1938. | Nr. 99

Zeichenerklärung zur Wetterkarte:

○ wolkenlos	≡ Nebel	◎ Windstille
◔ heiter	⚌ Talnebel	Ostwind 1
◑ halbbedeckt	, Nieseln	Nordwest 3
◕ wolkig	• Regen	Südweststurm 8
● bedeckt	* Schneefall	Böenwetter
∞ Dunst	▽ Schauer	Gewitter

Die Pfeile fliegen mit dem Wind. Die Anzahl der halben Querstriche bedeutet die Windstärke in der Beaufort-Skala. Links vom Stationskreis Temperatur in Graden Celsius, rechts (unterstrichen) Niederschlagsmenge der vergangenen Nacht in mm Höhe. Die Zahlen an den Linien gleichen, auf Meereshöhe reduzierten Luftdrucks (Isobaren) bedeuten den Druck in Millibar. 1 Millibar = 3/4 mm Quecksilbersäule.

▲▲▲ Kaltluftfront

▲▲▲ Warmluftfront

in Bodennähe mit Kaltluftcharakter
vom Boden abgehobene Warmluftfront (Okklusion)
in Bodennähe mit Warmluftcharakter

Gebiete mit anhaltendem Niederschlag

Gebiete mit subtropischer Warmluft.

Gebiete mit arktischer Kaltluft.

Ausführliche Erläuterungen siehe besondere Beilagen!

Luftdruckverteilung auf dem Atlantischen Ozean.

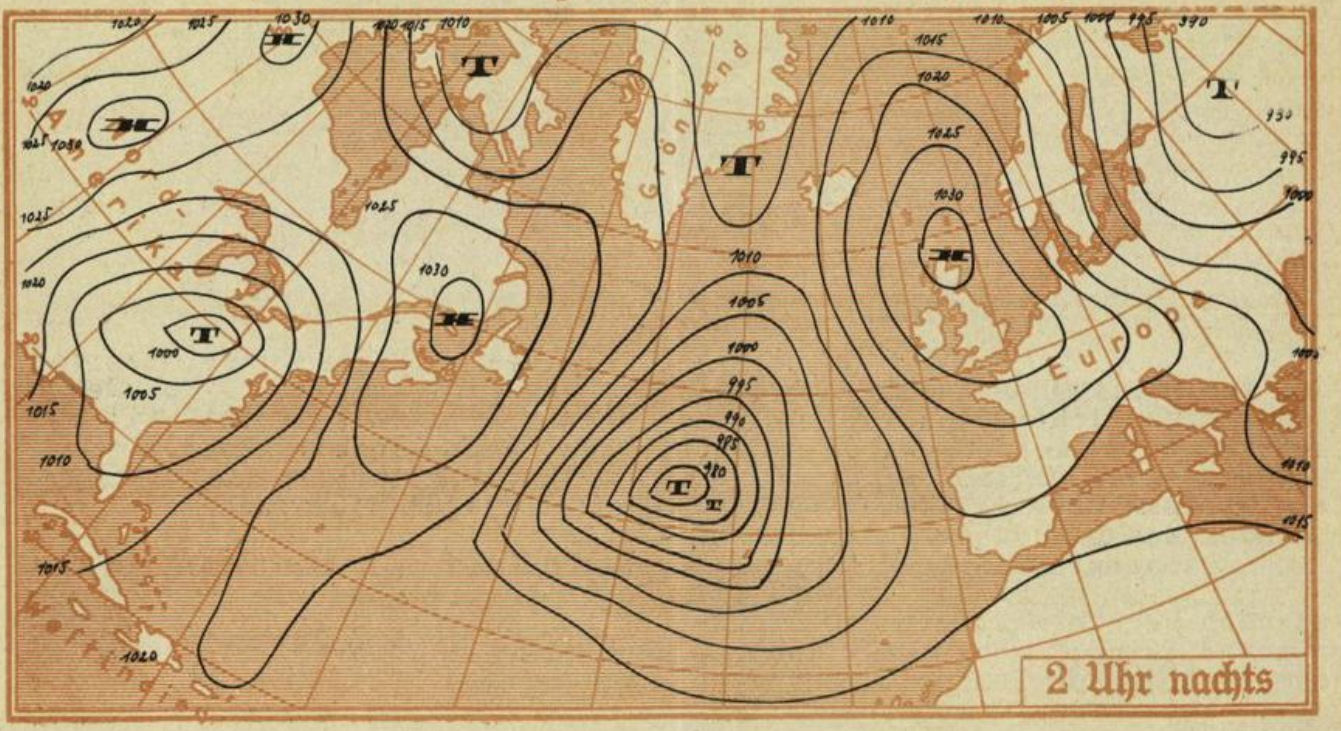

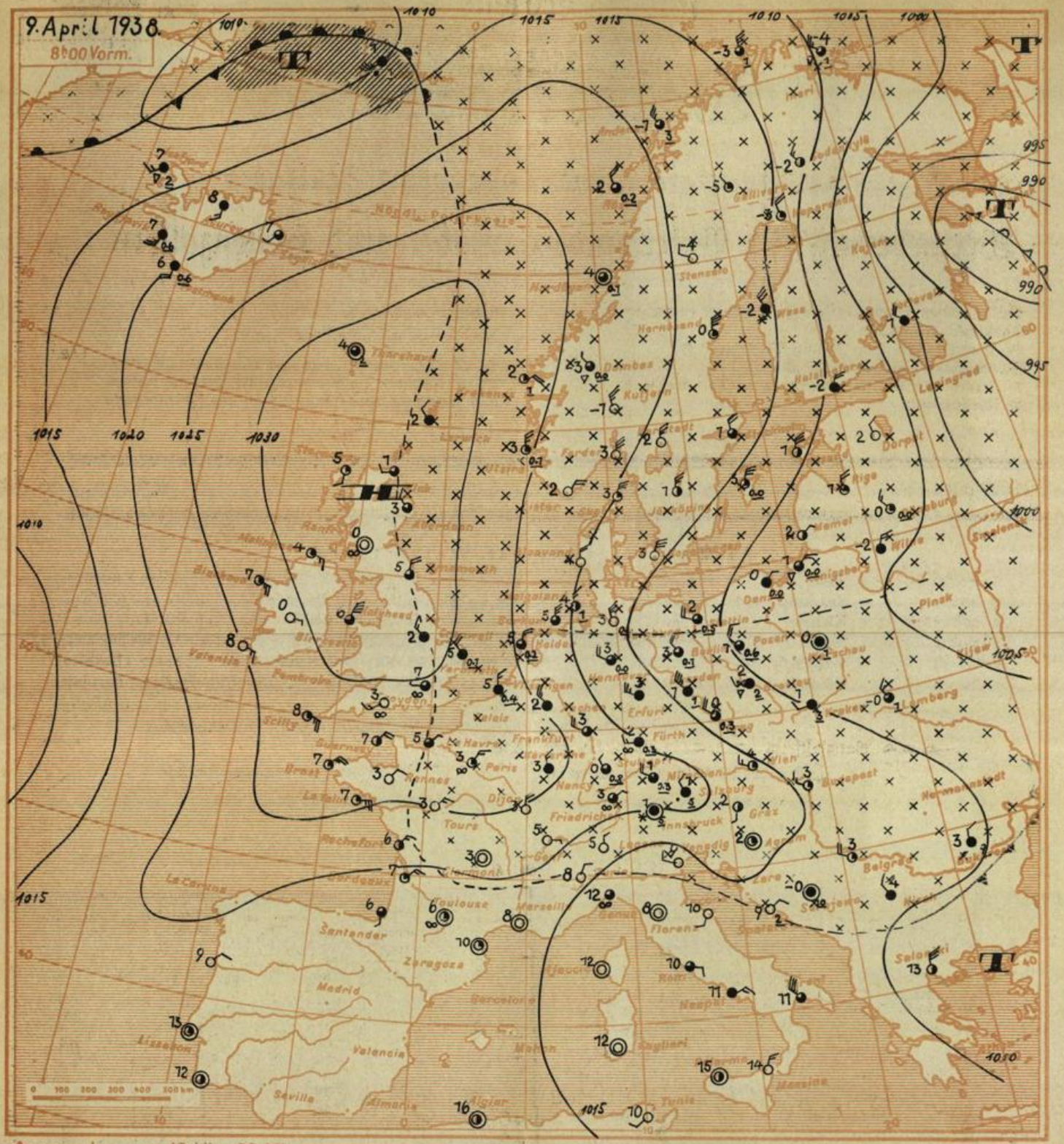

Auf der Ostseite des mit seinem Schwerpunkt über der Nordsee und den Britischen Inseln liegenden Hochdruckgebiets dauert bei Winden um Nord die Zufuhr arktischer Kaltluft an. Wir haben deshalb weiterhin mit kühler Witterung zu rechnen, wobei zunächst immer noch vereinzelt mässige Regen- und Schneeschauer möglich sind. Da aber gleichzeitig allgemein heftiger Druckanstieg wirksam ist, wird sich später unter zeitweiligem Hochdruckeinfluss in zunehmendem Masse auch Aufheiterung einstellen.

Voraussichtliche Witterung für W., B. und H. bis Sonntag abend:

Winde um Nord bis Nordost, bei wechselnder Bewölkung zunächst noch vereinzelt leichter Regen- und Schneefall, dann in zunehmendem Masse aufheiternd, nachts kalt und stellenweiser leichter Frost, tagsüber nur langsam ansteigende Temperaturen.

Luftmasse: Arktische Kaltluft.

Ne.

Wetterkarte des Reichswetterdienstes, Ausgabeort Stuttgart

Wetterbericht vom Großdeutschen Tag dem 9. April 1938

Änderung des Luftdrucks
in den letzten 3 Stunden in ganzen Millibar.



Luftdruckverteilung gestern 19 Uhr

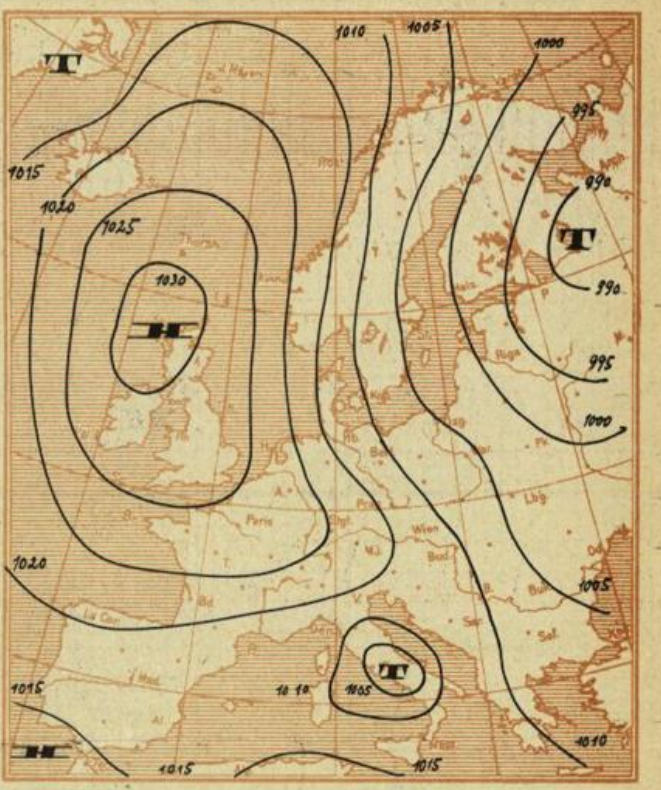

Meldungen von heute morgen 7³⁰ Uhr

	Höhe m über NN	Luftdruck mm	Windrichtung und Stärke	Witterung	Temperatur C° 7 Uhr	Temperatur C° höchste gestern	Temperatur C° tiefste h. nacht	Sonnenscheindauer in Std. gest.	Niederschlag mm	Schneehöhe cm	
Stuttgart *	270	768,3	NW 4	heiter	3,0	9,8	2,6	5,0	0,1		
Hohenheim	402	729,5	W 3	bewölkt	1,5	8,2	1,2	6,5	–		
Heilbronn	176	752,2	W 2	bewölkt	2,9	11,2	1,0	–	–		
Münsingen	720	701,1	NW 1	bewölkt	-1,4	5,8	-2,5	6,0	2,8		
Ravensburg	462	724,6	SW 2	bedeckt	+0,9	11,0	-0,8	5,5	–		
Friedrichshafen *	400	767,4	NW 2	bewölkt	2,7	10,3	+1,1	3,5	–		
Wildbad Sommerbg.	733	700,5	N 2	fast bed.	-1,3	9,0	-2,1	8,8	0,1		
Freudenstadt	667	706,4	NW 2	fast bed.	+0,4	8,3	-0,5	8,8	0,1		
Dreifaltigkeitsbg.	980	679,1	NE 1	bedeckt	-2,0	5,5	-2,2		1,2	1	
Wertheim	147										
Königstuhl *	563	767,3	NW 2	heiter	-1,2	6,8	-1,5	6,6	–		
Karlsruhe *	120	767,7	NW 2	bedeckt	3,3	12,7	+1,6	7,1	–		
Baden-Baden *	213	767,8	W 1	bewölkt	3,5	12,0	3,3	7,4	–		
Bad Dürrheim	714	–	NE 1	Schnee	-1,5	8,0	-2,0	8,0	0,2		
St. Blasien	800	–	W 2	heiter	2,2	7,5	-3,8	9,7	–		
Badenweiler *	420	767,1	NE 1	bewölkt	1,4	11,6	+0,6	anh	–		
Freiburg i. Br. *	265	767,4	NW 1	fast bed.	3,0	13,7	+0,4		–		
Feldberg	1493	636,9	N 2	Nebel	-5	2,8	-5,8	8,0	–		
Säntis	2500	558,8	NW 5	Schnee,Nb	-12	-4	-12		6		
Zugspitze	2962	525,4	NNW 4	Schnee,Nb	-15	-8			14		

Der Barometerstand ist bei * auf Meereshöhe umgerechnet.

Temperatur und relative Feuchtigkeit in der freien Atmosphäre

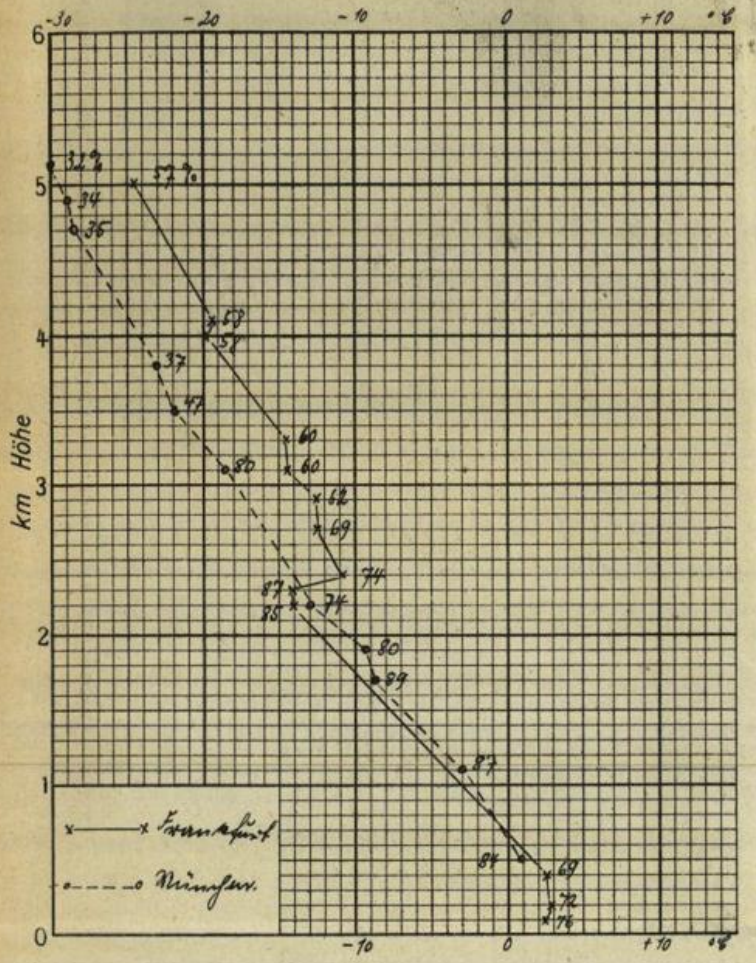

Auf- und Untergang von Sonne und Mond (MEZ.)

am *10. April 1931* in Stuttgart:

S.A.:	*5 h 44*	M.A.:	*14 h 32*
S.U.:	*19 h 06*	M.U.:	*3 h 25*

Luftdruckverlauf in Böblingen (436 m über NN)

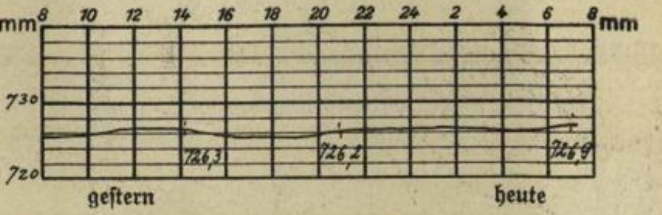

Temperaturverlauf in Böblingen

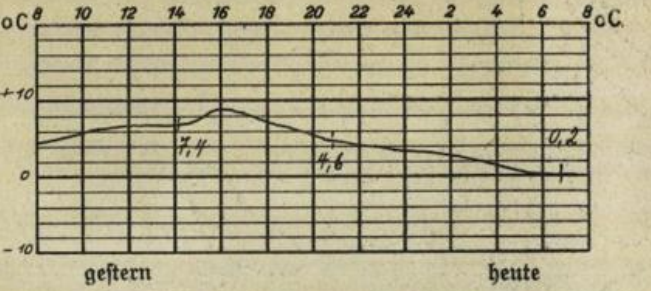

Temperaturtagesmittel gestern in:

	Stuttgart	Böblingen	Karlsruhe
Tagesmittel	*5,9*	*5,2*	*7,2*
langjähr. Mittel	*9,0*	·	*8,5*
Abweichung	*– 3,1*	·	*– 1,3*

Höhenwindmessungen in km/h

	Böblingen	Friedrichshafen		Böblingen	Friedrichshafen
Zeit	*07.00*	*05.00*	3000 m	·	·
Boden	*NW 20*	*NE 10*	3500 m	·	·
500 m	*NW 20*	*NE 10*	4000 m	·	·
1000 m	*NNW 20*	*NNE 10*	4500 m	·	·
1500 m	*NW 20*	*NW 25*	5000 m	·	·
2000 m	*NW 35*	·	5500 m	·	·
2500 m	*NW 45*	·	6000 m	·	·

Rheinwasserstände in cm:

	Heute 8 Uhr	Ändrg seit gestern
Waldshut	*2 3 3*	*– 2*
Rheinfelden	*2 2 0*	*– 3*
Breisach	*1 0 8*	*– 1*
Kehl	*2 3 0*	*– 2*
Maxau	*3 7 5*	*– 2*
Mannheim	*2 6 5*	*– 4*
Caub	*1 7 3*	*– 2*

Dein Ja dem Führer!

10. April 1938

Verlagsort Böblingen

Wetterkarte

des Reichswetterdienstes, Ausgabeort Stuttgart

Wetterbericht für Württemberg, Baden und Hohenzollern

Verlag: Wetterwarte der Flughafenleitung Stuttgart-Böblingen, Flughafen.
Fernsprecher: Stuttgart 91060, Böblingen 277.
Postscheckkonto: Stuttgart 19180.
Auskünfte und Wirtschaftsberatungen aller Art, auch im Abonnement.

Erscheint werktäglich.

Bezugspreis monatlich RM. 1.40.

Bestellungen nehmen alle Postanstalten und Briefträger entgegen. — Bei unregelmäßiger oder verspäteter Lieferung wende man sich an das Zustellpostamt.

Jahrgang 58 | Sonntag, 10. April 1938. | Nr. 100

Zeichenerklärung zur Wetterkarte:

○ wolkenlos	≡ Nebel	◎ Windstille
◔ heiter	=̲ Talnebel	Ostwind 1
◑ halbbedeckt	, Nieseln	Nordwest 3
◕ wolkig	• Regen	Südweststurm 8
● bedeckt	* Schneefall	Böenwetter
∞ Dunst	▽ Schauer	Gewitter

Die Pfeile fliegen mit dem Wind. Die Anzahl der halben Querstriche bedeutet die Windstärke in der Beaufort-Skala. Links vom Stationskreis Temperatur in Graden Celsius, rechts (unterstrichen) Niederschlagsmenge der vergangenen Nacht in mm Höhe. Die Zahlen an den Linien gleichen, auf Meereshöhe reduzierten Luftdrucks (Isobaren) bedeuten den Druck in Millibar. 1 Millibar = 3/4 mm Quecksilbersäule.

Kaltluftfront — in Bodennähe mit Kaltluftcharakter
vom Boden abgehobene Warmluftfront (Okklusion)
Warmluftfront — in Bodennähe mit Warmluftcharakter

Gebiete mit anhaltendem Niederschlag

Gebiete mit subtropischer Warmluft.

Gebiete mit arktischer Kaltluft.

Ausführliche Erläuterungen siehe besondere Beilagen!

Luftdruckverteilung auf dem Atlantischen Ozean.

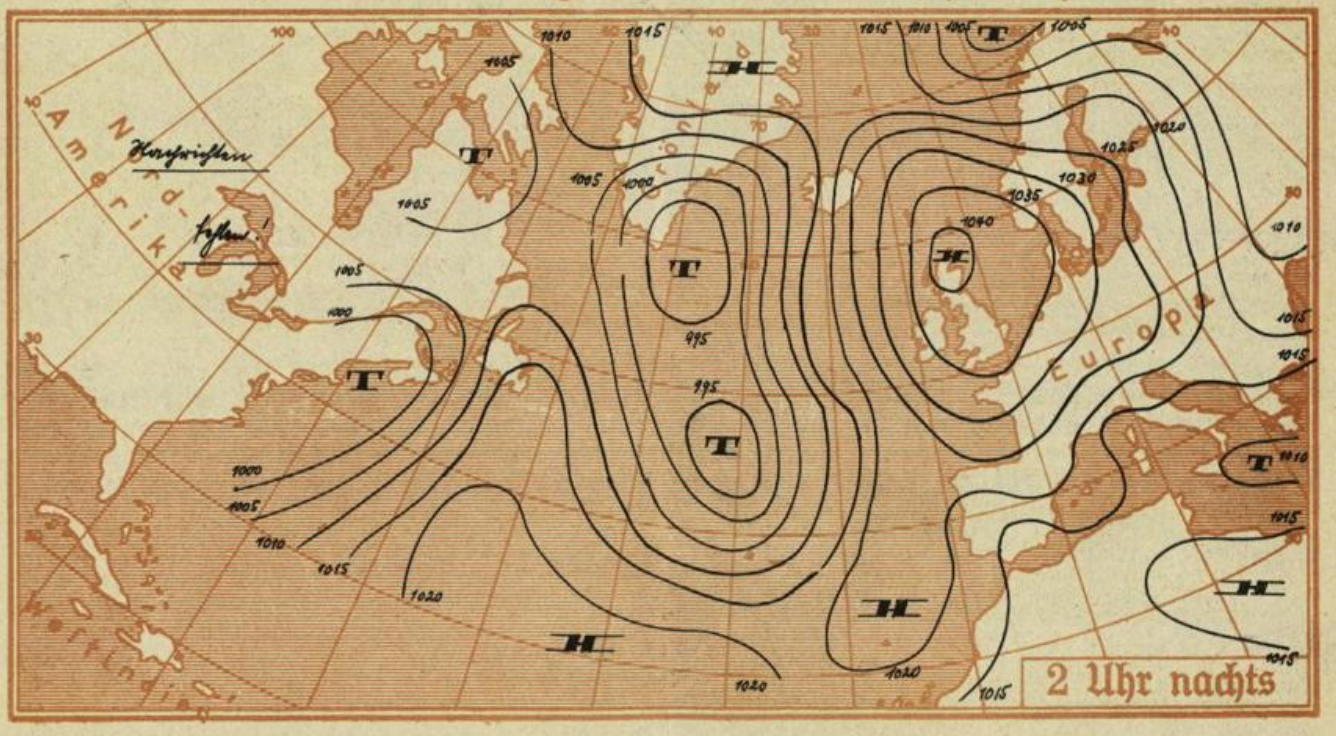

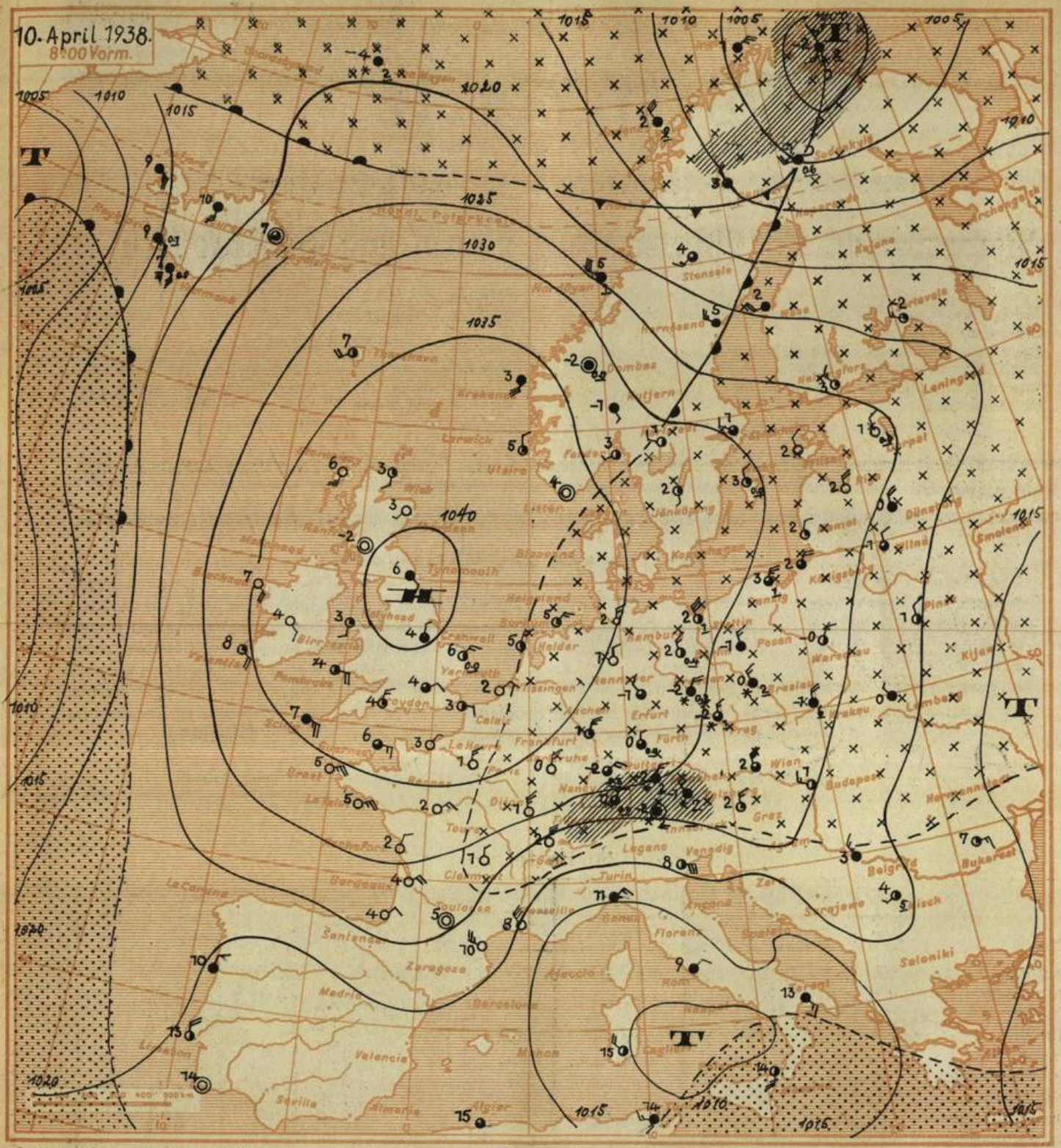

Jnfolge stetigen Druckanstiegs wird das mit seinem Schwerpunkt über den Britischen Jnseln ligende Hochdruckgebiet mit seinem Einfluß auch auf Süddeutschland übergreifen. Dadurch wird sich in zunehmendem Maße Aufheiterung einstellen; doch werden besonders im Süden des Gebietes bei wechselnder Bewölkung zunächst noch vereinzelt leichte Schneeschauer auftreten.-

Luftmasse: Arktische Kaltluft (AK).

Ho.

Wetterkarte des Reichswetterdienstes, Ausgabeort Stuttgart

Wetterbericht vom Sonntag, dem 10. April 1938

Änderung des Luftdrucks
in den letzten 3 Stunden in ganzen Millibar



//// Niederschlagsgebiete

°°° Heitere Gebiete

Luftdruckverteilung gestern 19 Uhr

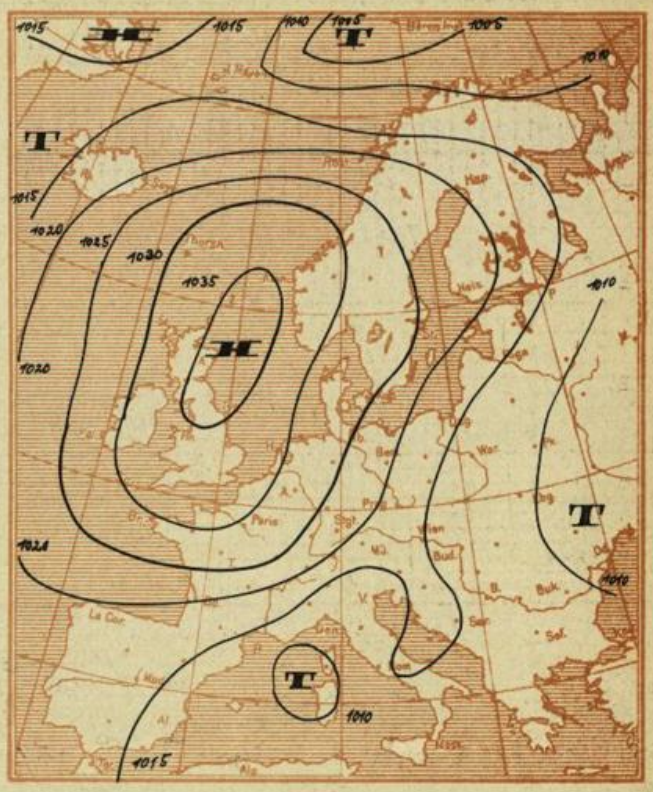

Meldungen von heute morgen 7³⁰ Uhr

	Höhe m über NN	Luftdruck mm	Windrichtung und Stärke	Witterung	Temperatur C° 7 Uhr	Temperatur C° höchste gestern	Temperatur C° tiefste h. nacht	Sonnenscheindauer in Std. gest.	Niederschlag (mm)	Schneehöhe cm	
Stuttgart *	270	775,0	N 2	bewölkt	+0,3	7,5	-1,1	3,6	0,1		
Hohenheim	402	735,9	N 3	bewölkt	-2,2	6,4	-2,2	5,1	0,1		
Heilbronn	176	760,0	NE 2	heiter	-1,2	7,8	-4,0		0,3		
Münsingen	720	706,4	NE 2	bewölkt	-3,4	2,6	-6,5		2,1		
Ravensburg	462	729,9	NE 2	bedeckt	-2,1	6,1	-3,1	8,6	-		
Friedrichshafen *	400	773,4	NNE 2	bewölkt	0	8	-3		-		
Wildbad Sommerbg.	733	706,5	NE 2	f.bed.	-3,5	2,8	-4,3	3,2	1,0		
Freudenstadt	667	711,5	N 1	bewölkt	-2,4	4,6	-4,8	5,1	3,6		
Dreifaltigkeitsbg.	980	683,6	E 3	halbbed.	-5,0	1,5	-5,5		2,9	2	
W[illm]	147										
Königstuhl *	563	775,1	NE 3	wolkenl.	-2,4	4,0	-3,6	6,1	3,7		
Karlsruhe *	120	775,1	E 3	Dunst	-2,0	9,0	-3,4	5,2	0,6		
Baden-Baden *	213	774,7	NE 2	bewölkt	+0,2	8,0	-2,9	4,1	-		
Bad Dürrheim	714	-	N 2	heiter	-3,5	4,5	-4,9	6,3	1,9		
St. Blasien	800	-	SE 1	bewölkt	-2,6	4,2	-5,0	10,2	-		
Badenweiler *	420	772,4	NW 1	bewölkt	-3,8	7,2	-3,8	anh.	-		
Freiburg i. Br. *	265	fehlt									
Feldberg	1493	639,8	NE 5	Nebel	-9	-2,5	-9,4	2,4	3,0		
Säntis	2500	560,4	NNE 4	Schnee	-16		-16		3		
Zugspitze	2962	528,2	N 2	Schnee	-19	-4	-19		20		

Der Barometerstand ist bei * auf Meereshöhe umgerechnet.

Temperatur und relative Feuchtigkeit in der freien Atmosphäre

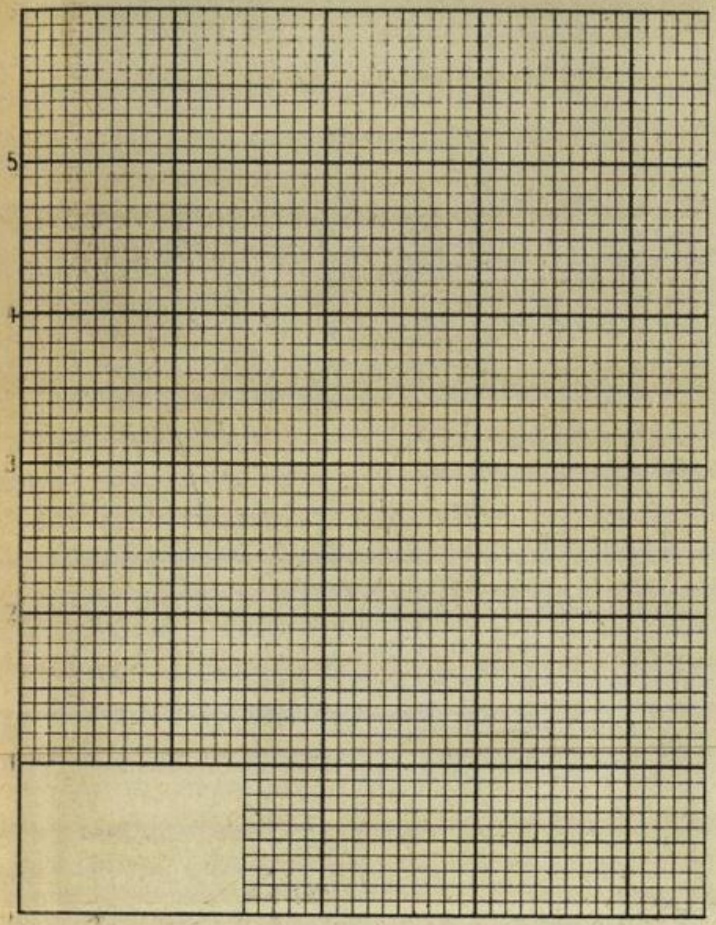

Auf- und Untergang von Sonne und Mond (MEZ.) am 11. April 1938 in Stuttgart:

S.A.:	5 h 43	M.A.:	15 h 45
S.U.:	19 h 07	M.U.:	3 h 52

Luftdruckverlauf in Böblingen (436 m über NN)



Temperaturverlauf in Böblingen

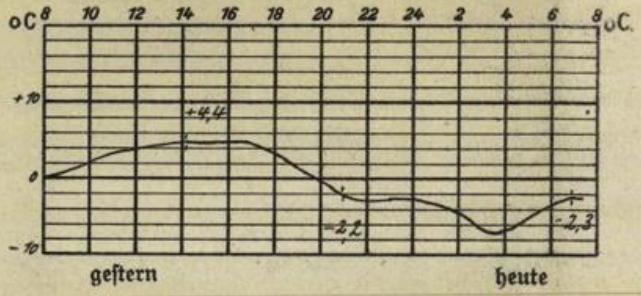

Temperaturtagesmittel gestern in:

	Stuttgart	Böblingen	Karlsruhe
Tagesmittel	+ 2,5	+ 0,1	+ 2,9
langjähr. Mittel	+ 8,1	.	+ 8,3
Abweichung	− 6,6	.	− 5,4

Höhenwindmessungen in km/h

Zeit	Böblingen 0 h. 00		Friedrichshafen	Böblingen	Friedrichshafen
Boden	NE 15	.	3000 m	.	.
500 m	NE 20	.	3500 m	.	.
1000 m	ENE 30	.	4000 m	.	.
1500 m	ENE 45	.	4500 m	.	.
2000 m	E 40	.	5000 m	.	.
2500 m	E 40	.	6000 m	.	.

Rheinwasserstände in cm:

	Heute 8 Uhr	Ändrg seit gestern
Waldshut	226	− 7
Rheinfelden	221	− 9
Breisach	99	− 9
Kehl	221	− 2
Maxau	373	− 2
Mannheim	263	− 2
Caub	170	− 3

11. April 1938

Verlagsort Böblingen

Wetterkarte

des Reichswetterdienstes, Ausgabeort Stuttgart

Wetterbericht für Württemberg, Baden und Hohenzollern

Verlag: Wetterwarte der Flughafenleitung Stuttgart-Böblingen, Flughafen.
Fernsprecher: Stuttgart 91060, Böblingen 277.
Postscheckkonto: Stuttgart 19180.
Auskünfte und Wirtschaftsberatungen aller Art, auch im Abonnement.

Erscheint werktäglich.

Bezugspreis monatlich RM. 1.40.

Bestellungen nehmen alle Postanstalten und Briefträger entgegen. — Bei unregelmäßiger oder verspäteter Lieferung wende man sich an das Zustellpostamt.

Jahrgang 58 | Montag, 11. April 1938. | Nr. 101

Zeichenerklärung zur Wetterkarte:

○ wolkenlos	≡ Nebel	◎ Windstille	Die Pfeile fliegen mit dem Wind. Die Anzahl der halben Querstriche bedeutet die Windstärke in der Beaufort-Skala. Links vom Stationskreis Temperatur in Graden Celsius, rechts (unterstrichen) Niederschlagsmenge der vergangenen Nacht in mm Höhe. Die Zahlen an den Linien gleichen, auf Meereshöhe reduzierten Luftdrucks (Isobaren) bedeuten den Druck in Millibar. 1 Millibar = 3/4 mm Quecksilbersäule.
◔ heiter	= Talnebel	Ostwind 1	
◑ halbbedeckt	, Rieseln	Nordwest 3	
◕ wolkig	• Regen	Südweststurm 8	
● bedeckt	* Schneefall	^ Böenwetter	
∞ Dunst	▽ Schauer	Gewitter	

Kaltluftfront — in Bodennähe mit Kaltluftcharakter

vom Boden abgehobene Warmluftfront (Okklusion)

Warmluftfront — in Bodennähe mit Warmluftcharakter

Gebiete mit anhaltendem Niederschlag

Gebiete mit subtropischer Warmluft.

Gebiete mit arktischer Kaltluft.

Ausführliche Erläuterungen siehe besondere Beilagen!

Luftdruckverteilung auf dem Atlantischen Ozean.

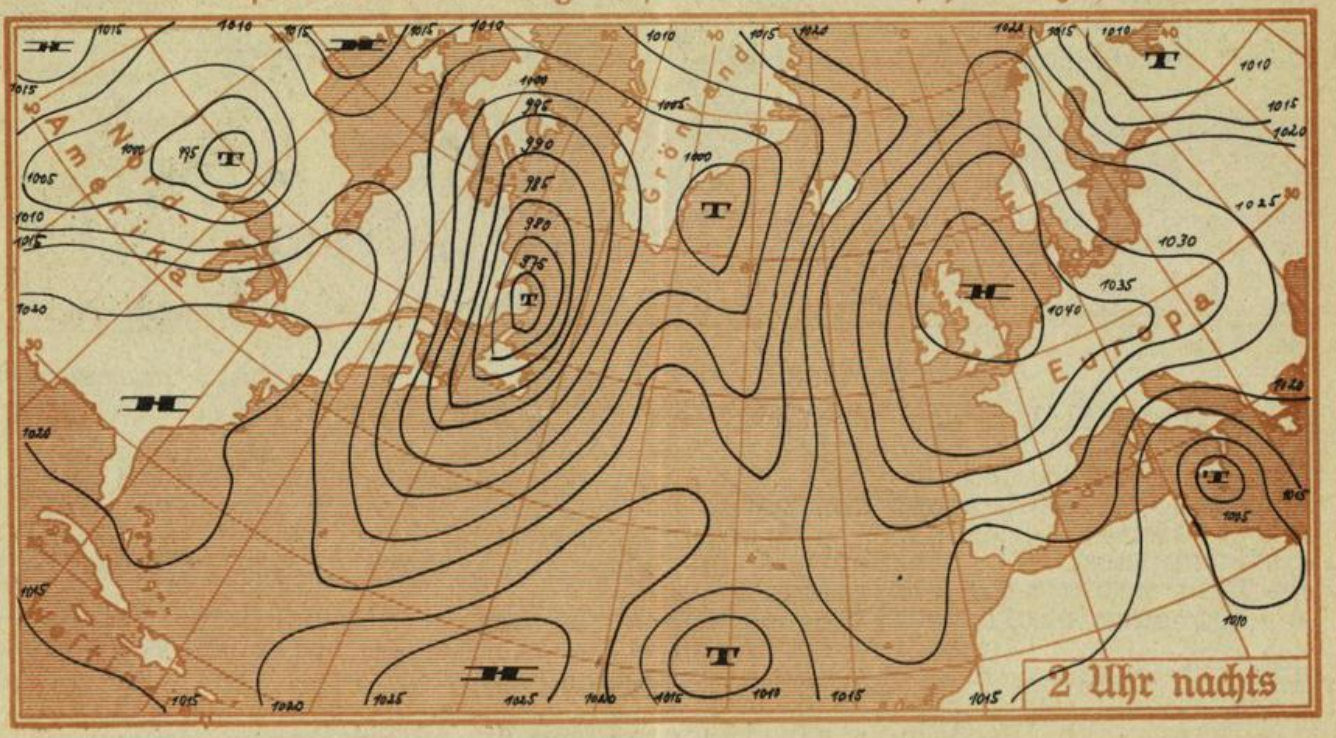

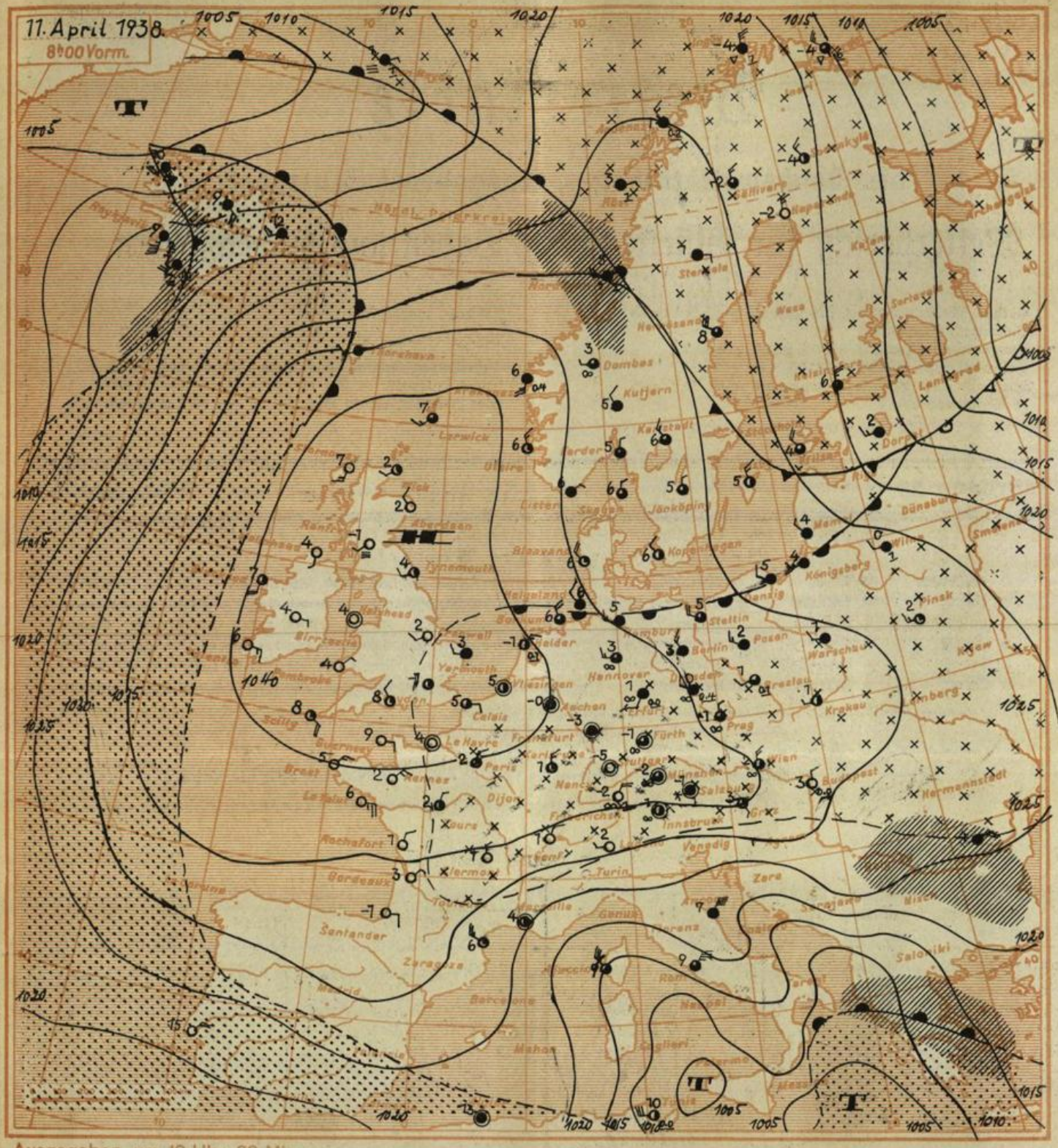

Ausgegeben um 10 Uhr 30 Min.:

Der hohe Druck über England hält sich nahezu unverändert.

Ein Hochdruckkeil, der sich heute bis zu den Alpen erstreckt, hat in der Nacht rasch zu Aufheiterung und damit vielfach zu starkem Nachtfrost geführt. Unter dem Einfluss einzelner Druckstörungen, die von den Ostseeländern südwärts ziehen und dabei wenigstens den Osten unseres Gebiets noch streifen, wird es in unserem Gebiet immer noch zu Bewölkung, aber zu keiner weitergehenden Verschlechterung kommen. Der Bestand der Hochdruckwetterlage ist allerdings für längere Zeit nicht mehr gesichert.

Voraussichtliche Witterung für W., B. und H. bis Dienstag abend:

Zeitweise aufheiternd, besonders im Osten auch vorübergehend stärker bewölkt aber ohne nennenswerte Niederschläge. Temperaturen nur wenig ansteigend, nachts immer noch Frost.

Luftmasse: Gealterte AK, in grösserer Höhe Übergang zu wärmeren Luftmassen.

Le.

Wetterkarte des Reichswetterdienstes, Ausgabeort Stuttgart

Wetterbericht vom Montag, dem 11. April 1938

Änderung des Luftdrucks
in den letzten 3 Stunden in ganzen Millibar



///// Niederschlagsgebiete

°°° Heitere Gebiete

Luftdruckverteilung gestern 19 Uhr

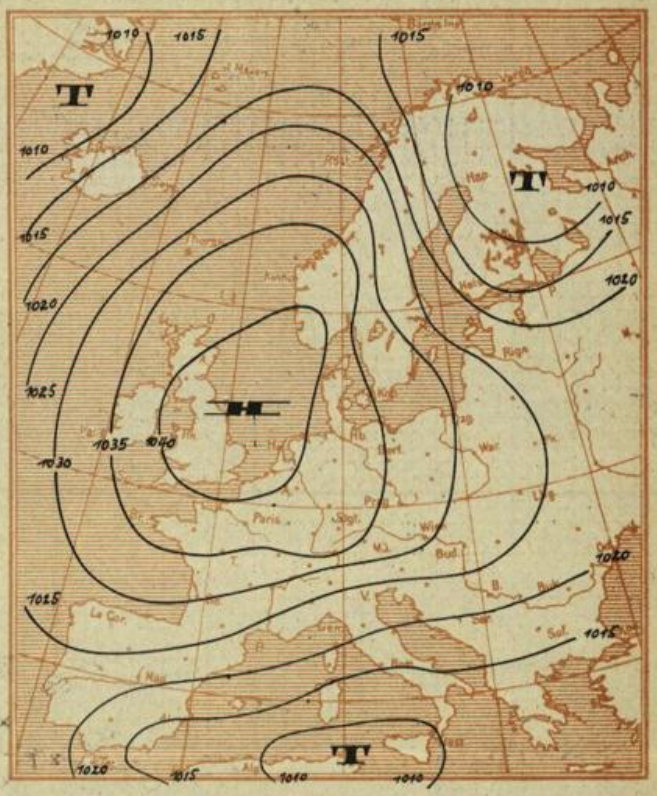

Meldungen von heute morgen 7³⁰ Uhr

	Höhe m über NN	Luftdruck mm	Windrichtung und Stärke	Witterung	Temperatur C° 7 Uhr	Temperatur C° höchste gestern	Temperatur C° tiefste h. nacht	Sonnenscheindauer in Std. gest.	Niederschlag mm	Schneehöhe cm	
Stuttgart *	270	779,3	N 1	wolkenlos	-1,0	5,6	-2,3	6,0	-		
Hohenheim	402	739,7	still	wolkenlos	-2,3	4,1	-4,1	5,3	1,4		
Heilbronn	176	738,8	still	heiter	-1,2	7,8	-4,0	0,1			
Münsingen	720	710,4	E 2	heiter	-2,4	1,7	-6,1	-	0,4		
Ravensburg	462	733,8	E 2	wolkenlos	-2,2	3,4	-4,7	4,5	-		
Friedrichshafen *	400	777,6	NNE 4	heiter	-1,5	5,5	-3,2	7,9	1,4		
Wildbad Sommerbg.	733	709,9	E 1	fast wolk	-2,7	2,2	-4,5	7,0	0,6		
Freudenstadt	667	715,6	still,	bewölkt	-2,8	2,8	-6,8	5,3	1,1		
Dreifaltigkeitsbg.	980	686,0	E 3	heiter	-3,2	6,0	+0,7				
Wertheim	147										
Königstuhl *	563	778,3	NE 2	heiter	-0,4	4,4	-2,0	9,4	0,3		
Karlsruhe *	120	778,3	NE 1	heiterm.	-2,2	9,1	-5,3	8,8	0,5		
Baden-Baden *	213	778,5	E 1	heiter	-1,6	8,5	-3,6	8,4	0,2		
Bad Dürrheim	714	-	N 1	heiter	-5,8	2,5	-5,8	9,5	-		
St. Blasien	800	-	E 2	heiter	-3,4	2,5	-4,2	7,7	-		
Badenweiler *	420	776,2	E 1	wolkenlos	-2,8	5,0	-3,0	ztw	-		
Freiburg i. Br. *	265	777,2	NNW 1	bewölkt	-1,2	6,0	0,0				
Feldberg	1493	643,4	E 6	Talnebel	-9,4	0,3	-10,0	5,2	0,3		
Säntis	2500	563,1	NE 6	wolkenlos	-16		-17		4		
Zugspitze	2962	-	NE 2	Nebel	-14		-15				

Der Barometerstand ist bei * auf Meereshöhe umgerechnet.

Temperatur und relative Feuchtigkeit in der freien Atmosphäre

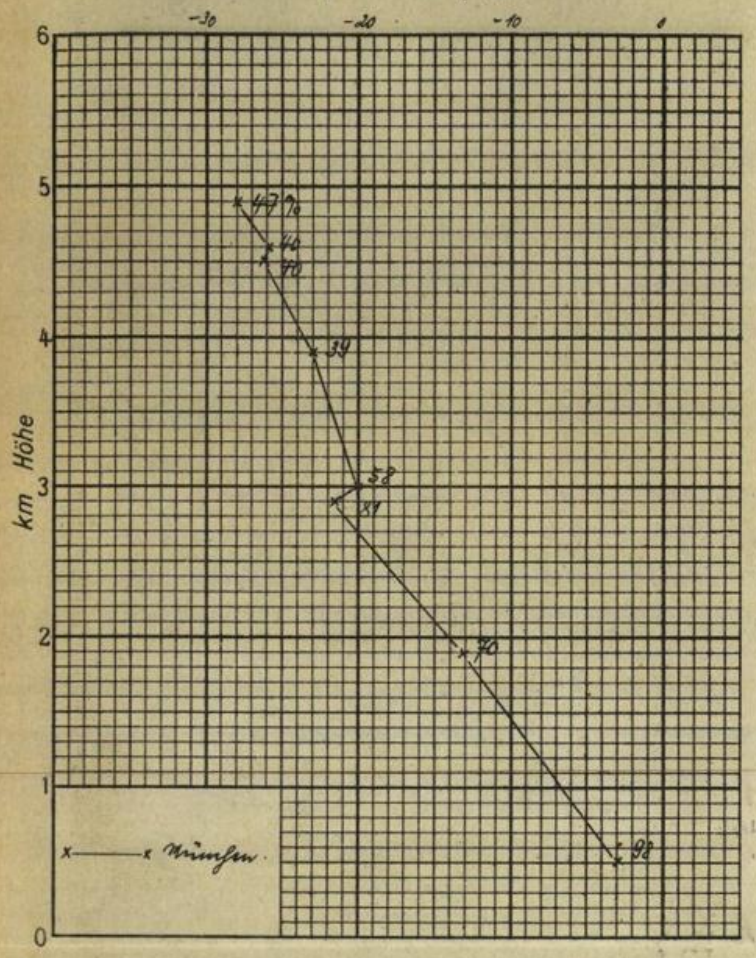

Auf- und Untergang von Sonne und Mond (MEZ.)

am 12. April 1937 in Stuttgart:

S.A.:	5 h 41	M.A.:	16 h 57
S.U.:	19 h 08	M.U.:	4 h 17

Luftdruckverlauf in Böblingen (436 m über NN)



Temperaturverlauf in Böblingen

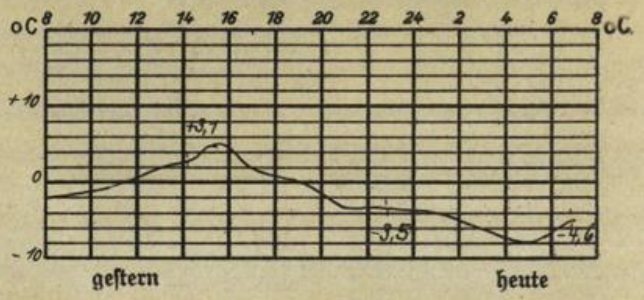

Temperaturtagesmittel gestern in:

	Stuttgart	Böblingen	Karlsruhe
Tagesmittel	+ 1,2	— 1,5	+ 1,8
langjähr. Mittel	+ 9,3	·	+ 8,7
Abweichung	— 8,1	·	— 6,9

Höhenwindmessungen in km/h

Zeit	Böblingen 08.00	Friedrichshafen 06.00	Böblingen	Friedrichshafen
Boden	still	NNE 15	3000 m ·	E 53
500 m	ENE 10	ENE 30	4000 m ·	·
1000 m	ENE 20	E 45	4500 m ·	·
1500 m	ENE 20	·	5000 m ·	ENE 60
2000 m	ENE 30	E 30	5500 m ·	·
2500 m	NE 30	·	6000 m ·	·

Rheinwasserstände in cm:

	Heute 8 Uhr	Ändrg seit gestern
Waldshut	220	- 7
Rheinfelden	208	- 3
Breisach	97	- 2
Kehl	215	- 13
Maxau	364	- 9
Mannheim	256	- 7
Caub	·	·

12. April 1938

Verlagsort Böblingen

Wetterkarte

des Reichswetterdienstes, Ausgabeort Stuttgart

Wetterbericht für Württemberg, Baden und Hohenzollern

Verlag: Wetterwarte der Flughafenleitung Stuttgart-Böblingen, Flughafen.
Fernsprecher: Stuttgart 91060, Böblingen 277.
Postscheckkonto: Stuttgart 19180.
Auskünfte und Wirtschaftsberatungen aller Art, auch im Abonnement.

Erscheint werktäglich.

Bezugspreis monatlich RM. 1.40.

Bestellungen nehmen alle Postanstalten und Briefträger entgegen. — Bei unregelmäßiger oder verspäteter Lieferung wende man sich an das Zustellpostamt.

Jahrgang 58 | Dienstag, 12. April 1938. | Nr. 102

Zeichenerklärung zur Wetterkarte:

○ wolkenlos	≡ Nebel	◎ Windstille
◔ heiter	= Talnebel	Ostwind 1
◑ halbbedeckt	, Nieseln	Nordwest 3
◕ wolkig	• Regen	Südweststurm 8
● bedeckt	* Schneefall	Böenwetter
∞ Dunst	▽ Schauer	Gewitter

Die Pfeile fliegen mit dem Wind. Die Anzahl der halben Querstriche bedeutet die Windstärke in der Beaufort-Skala. Links vom Stationskreis Temperatur in Graden Celsius, rechts (unterstrichen) Niederschlagsmenge der vergangenen Nacht in mm Höhe. Die Zahlen an den Linien gleichen, auf Meereshöhe reduzierten Luftdrucks (Isobaren) bedeuten den Druck in Millibar. 1 Millibar = 3/4 mm Queckfilbersäule.

▲▲▲ Kaltluftfront

▲▲▲ Warmluftfront

▲▲▲ in Bodennähe mit Kaltluftcharakter

▲▲▲ vom Boden abgehobene Warmluftfront (Okklusion)

▲▲▲ in Bodennähe mit Warmluftcharakter

Gebiete mit anhaltendem Niederschlag

Gebiete mit subtropischer Warmluft.

Gebiete mit arktischer Kaltluft.

Ausführliche Erläuterungen siehe besondere Beilagen!

Luftdruckverteilung auf dem Atlantischen Ozean.

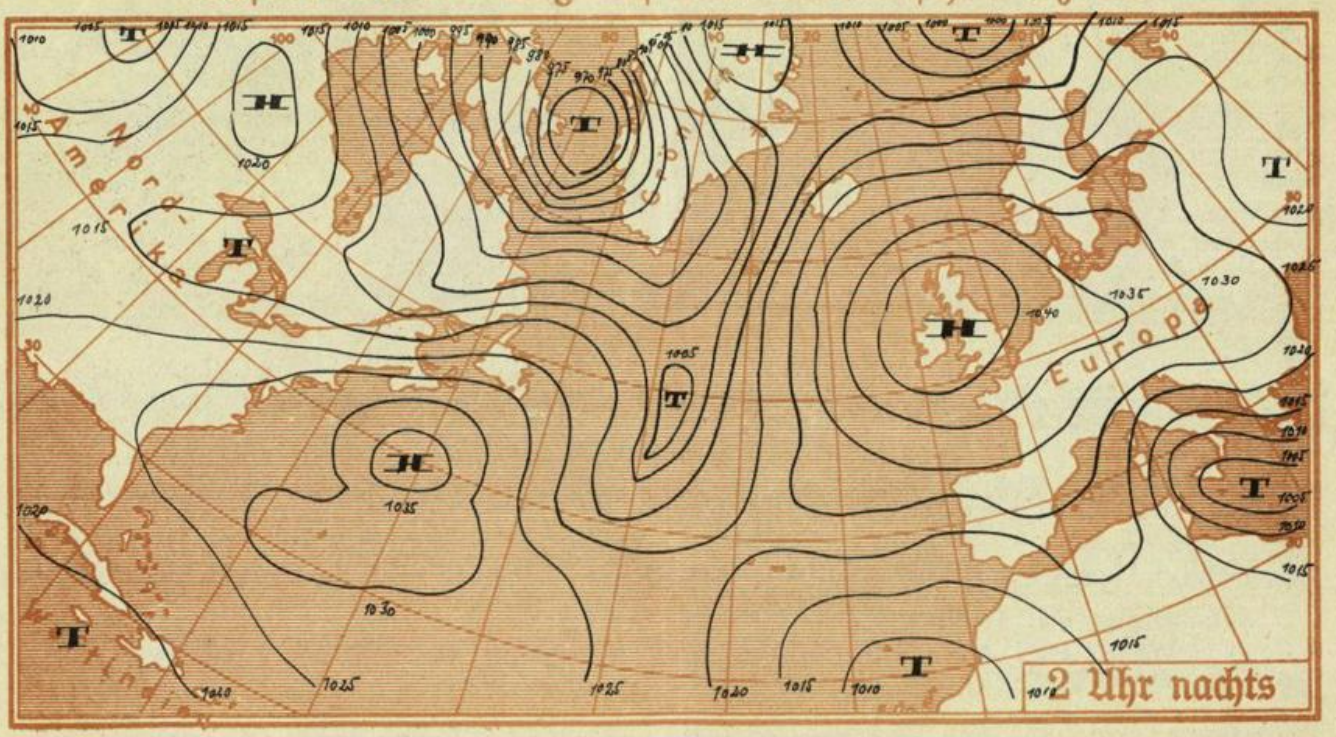

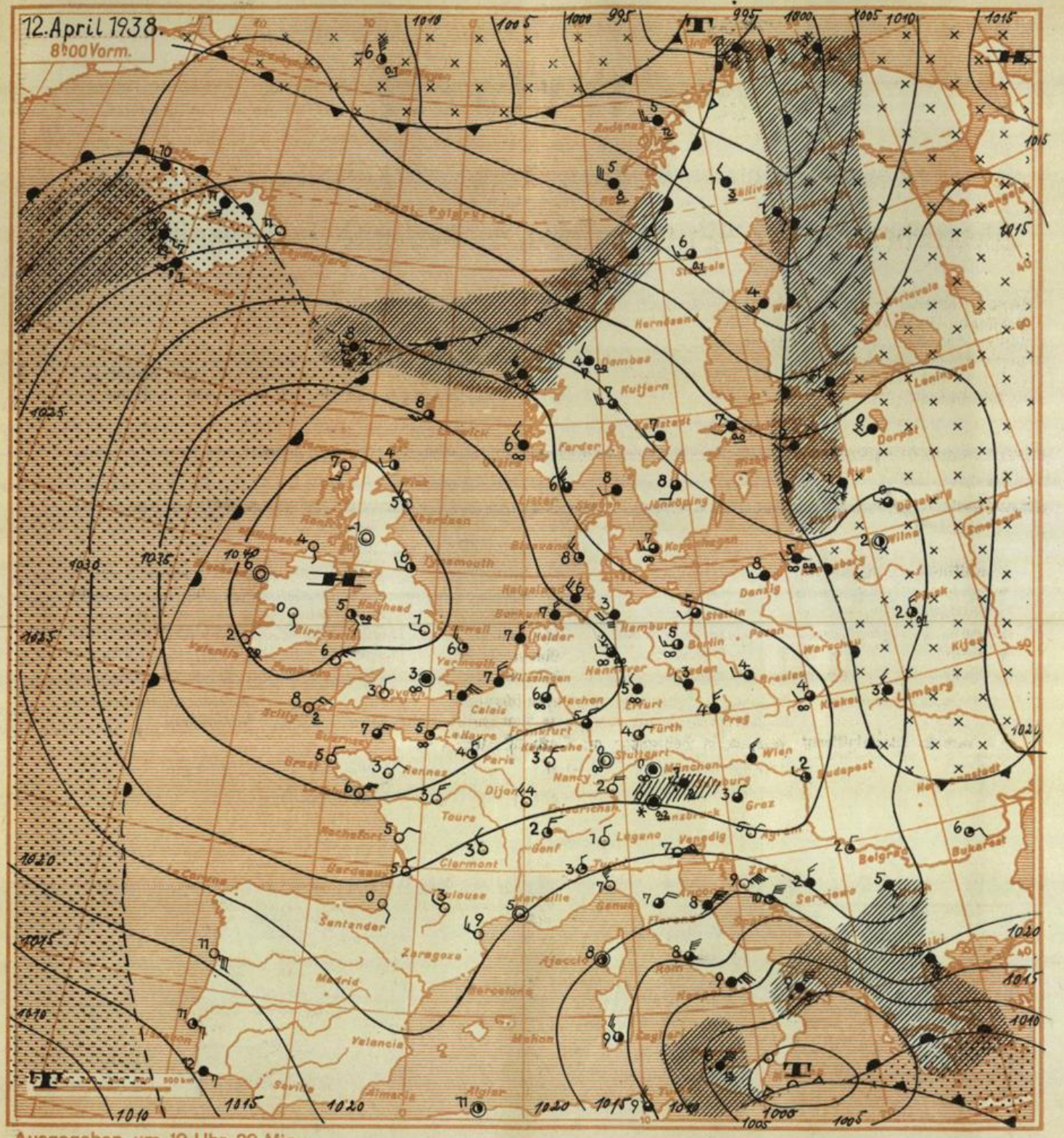

Ausgegeben um 10 Uhr 30 Min.:

Der Kern des Hochdruckgebiets, unter dessen Einfluss sich auch in Süddeutschland heiteres Wetter eingestellt hat, liegt immer noch über England. Die Wetterlage ist aber für unser Gebiet nicht sehr stabil, da die jetzt über Finnland angelangte nordeuropäische Störung später auch den Osten unseres Gebiets noch streifen kann. Ein Übergreifen der in den letzten Tagen über dem Mittelmeer aufgelebten Störungstätigkeit auf die Gebiete nördlich der Alpen ist allerdings nicht wahrscheinlich. Wir rechnen deshalb vorläufig noch mit der Fortdauer und des freundlichen und nun auch milderen Wetters.

Voraussichtliche Witterung für W., B. und H. bis Mittwoch abend:
Vielfach aufheiternd, höchstens im Osten des Gebiets später Aufkommen von Bewölkung. Trocken, tagsüber warm, nur vereinzelt noch leichter Nachtfrost.

Luftmasse: Kalte Übergangsluftmasse (gealterte AK), G_A, in der Höhe ab 2500 m Übergang zu mG f und mTWf.

de.

T

Wetterkarte des Reichswetterdienstes, Ausgabeort Stuttgart

Wetterbericht vom Dienstag dem 12. April 1938

Änderung des Luftdrucks
in den letzten 3 Stunden in ganzen Millibar



//// Niederschlagsgebiete ∩∩∩ Heitere Gebiete

Luftdruckverteilung gestern 19 Uhr

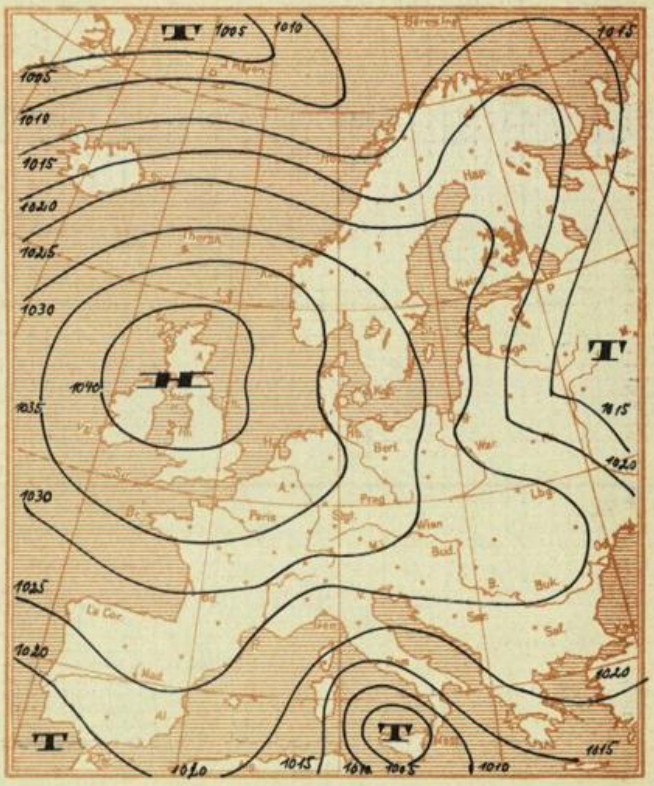

Meldungen von heute morgen 7³⁰ Uhr

	Höhe m über NN	Luftdruck mm	Windrichtung und Stärke	Witterung	Temperatur C° 7 Uhr	Temperatur C° höchste gestern	Temperatur C° tiefste h. nacht	Sonnenscheindauer in Std. gest.	Niederschlag mm	Schneehöhe cm	
Stuttgart *	270	775,3	NNW 1	wolkenlos	2,1	9,2	+0,4	7,2	–		
Hohenheim	402	737,4	N 1	wolkenlos	0,8	7,1	-0,2	8,1	–		
Heilbronn	176	758,5	N 2	heiter	2,4	10,9	-1,8	?	–		
Münsingen	720	708,5	NE 4	heiter	1,4	3,8	-2,8	12,0	–		
Ravensburg	462	731,4	NE 2	heiter	0,2	4,4	-2,2	7,3	–		
Friedrichshafen *	400	774,2	NNE 4	heiter	1,6	5,9	-0,6	7,2	–		
Wildbad Sommerbg.	733	707,8	NE 2	heiter	0,8	6,5	-1,5	10,6	–		
Freudenstadt	667	713,4	E 1	heiter	1,3	5,5	-3,5	7,3	–		
Dreifaltigkeitsbg.	980	684,8	E 5	heiter	0,0	1,1	0,0	?	–		
Wertheim	147										
Königstuhl *	563	775,6	NE 1	heiter	1,4	7,1	-0,9	9,5	–		
Karlsruhe *	120	775,4	NE 2	heiter	-0,4	12,0	-3,4	11,2	–		
Baden-Baden *	213	775,3	NE 1	heiter	-0,4	11,4	-2,8	10,0	–		
Bad Dürrheim	714	–	N 3	heiter	-2,2	3,0	-3,5	5,6	–		
St. Blasien	800	–	W 2	heiter	0,4	2,5	-4,0	6,2	2		
Badenweiler *	420	773,1	E 1	heiter	0,4	7,4	0,0	anh	–		
Freiburg i. Br. *	265	774,1	NNE 1	wolkenlos	-1,0	10,0	-2,6	?	–		
Feldberg	1493	641,6	ENE 6	heiter	-5,9	-4,5	-7,4	4,8	–		
Säntis	2500	563,3	NE 5	halbbed.	-12	-13	-14		0,1		
Zugspitze	2962	529,5	ESE 7	Neb.Schn.	-16	-15	-16		1,6		

Der Barometerstand ist bei * auf Meereshöhe umgerechnet.

Temperatur und relative Feuchtigkeit in der freien Atmosphäre

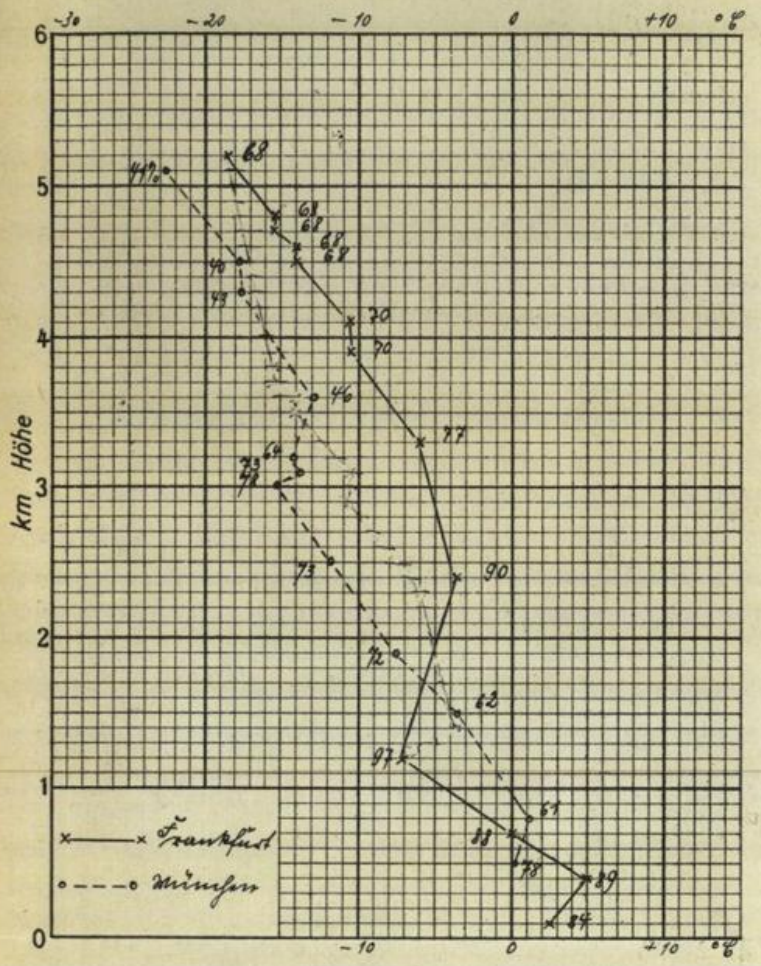

Auf- und Untergang von Sonne und Mond (MEZ.)

am 13. April 1938 in Stuttgart:

S.A.:	5 h 39	M.A.:	18 h 07
S.U.:	19 h 10	M.U.:	4 h 42

Luftdruckverlauf in Böblingen (436 m über NN)

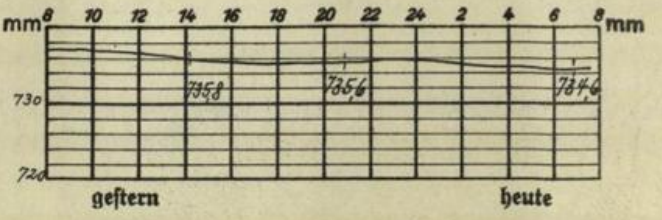

Temperaturverlauf in Böblingen

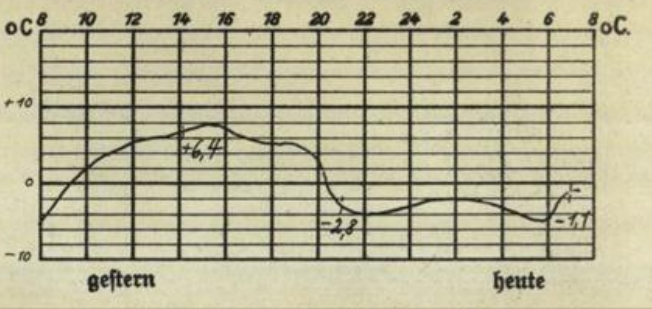

Temperaturtagesmittel gestern in:

	Stuttgart	Böblingen	Karlsruhe
Tagesmittel	+3,4	−0,9	+2,8
langjähr. Mittel	+9,4	·	+8,7
Abweichung	−6,0	·	−5,9

Höhenwindmessungen in km/h

Zeit	Böblingen 07.00	Friedrichshafen 06.00		Böblingen	Friedrichshafen
Boden	still	NE 20	3000 m	SE 30	·
500 m	NE 10	ENE 30	3500 m	·	·
1000 m	E 20	E 60	4000 m	·	·
1500 m	ENE 25	·	4500 m	·	·
2000 m	ESE 25	E 50	5000 m	·	·
2500 m	ESE 30	·	5500 m	·	·
			6000 m	·	·

Rheinwasserstände in cm:

	Heute 8 Uhr	Ändrg seit gestern
Waldshut	217	− 3
Rheinfelden	207	− 1
Breisach	93	− 4
Kehl	215	0
Maxau	357	− 7
Mannheim	246	− 10
Caub	163	?

13. April 1938

Verlagsort Böblingen

Wetterkarte

des Reichswetterdienstes, Ausgabeort Stuttgart

Wetterbericht für Württemberg, Baden und Hohenzollern

Verlag: Wetterwarte der Flughafenleitung Stuttgart-Böblingen, Flughafen.
Fernsprecher: Stuttgart 91060, Böblingen 277.
Postscheckkonto: Stuttgart 19180.
Auskünfte und Wirtschaftsberatungen aller Art, auch im Abonnement.

Erscheint werktäglich.

Bezugspreis monatlich RM. 1.40.

Bestellungen nehmen alle Postanstalten und Briefträger entgegen. — Bei unregelmäßiger oder verspäteter Lieferung wende man sich an das Zustellpostamt.

Jahrgang 58 | Mittwoch, 13. April 1938 | Nr. 103

Zeichenerklärung zur Wetterkarte:

○ wolkenlos	≡ Nebel	◎ Windstille
◔ heiter	⚌ Talnebel	Ostwind 1
◑ halbbedeckt	, Nieseln	Nordwest 3
◕ wolkig	• Regen	Südweststurm 8
● bedeckt	* Schneefall	^ Böenwetter
∞ Dunst	▽ Schauer	⚡ Gewitter

Die Pfeile fliegen mit dem Wind. Die Anzahl der halben Querstriche bedeutet die Windstärke in der Beaufort-Skala. Links vom Stationskreis Temperatur in Graden Celsius, rechts (unterstrichen) Niederschlagsmenge der vergangenen Nacht in mm Höhe. Die Zahlen an den Linien gleichen, auf Meereshöhe reduzierten Luftdrucks (Isobaren) bedeuten den Druck in Millibar. 1 Millibar = 3/4 mm Quecksilbersäule.

▲▲▲ Kaltluftfront
▲▲▲ in Bodennähe mit Kaltluftcharakter
vom Boden abgehobene Warmluftfront (Okklusion)
▲▲▲ Warmluftfront
▲▲▲ in Bodennähe mit Warmluftcharakter

Gebiete mit anhaltendem Niederschlag

Gebiete mit subtropischer Warmluft.

Gebiete mit arktischer Kaltluft.

Ausführliche Erläuterungen siehe besondere Beilagen!

Luftdruckverteilung auf dem Atlantischen Ozean.

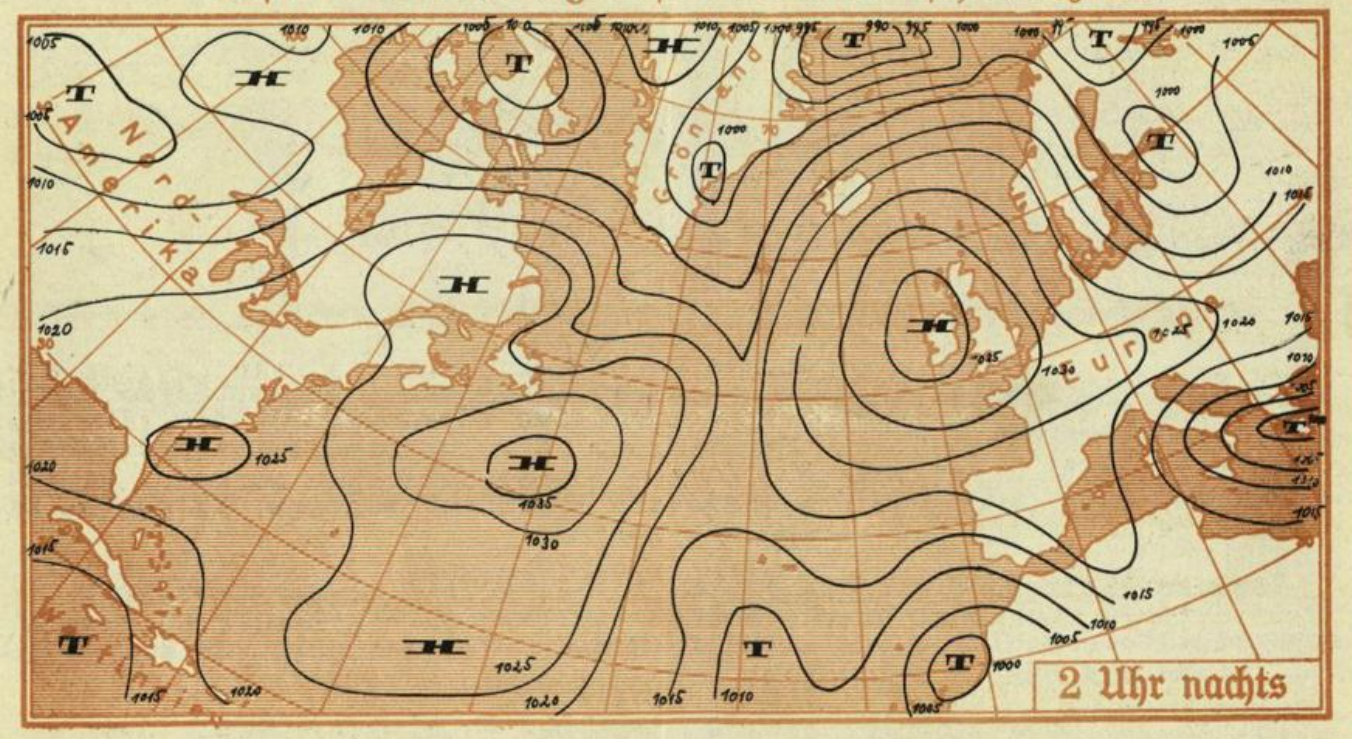

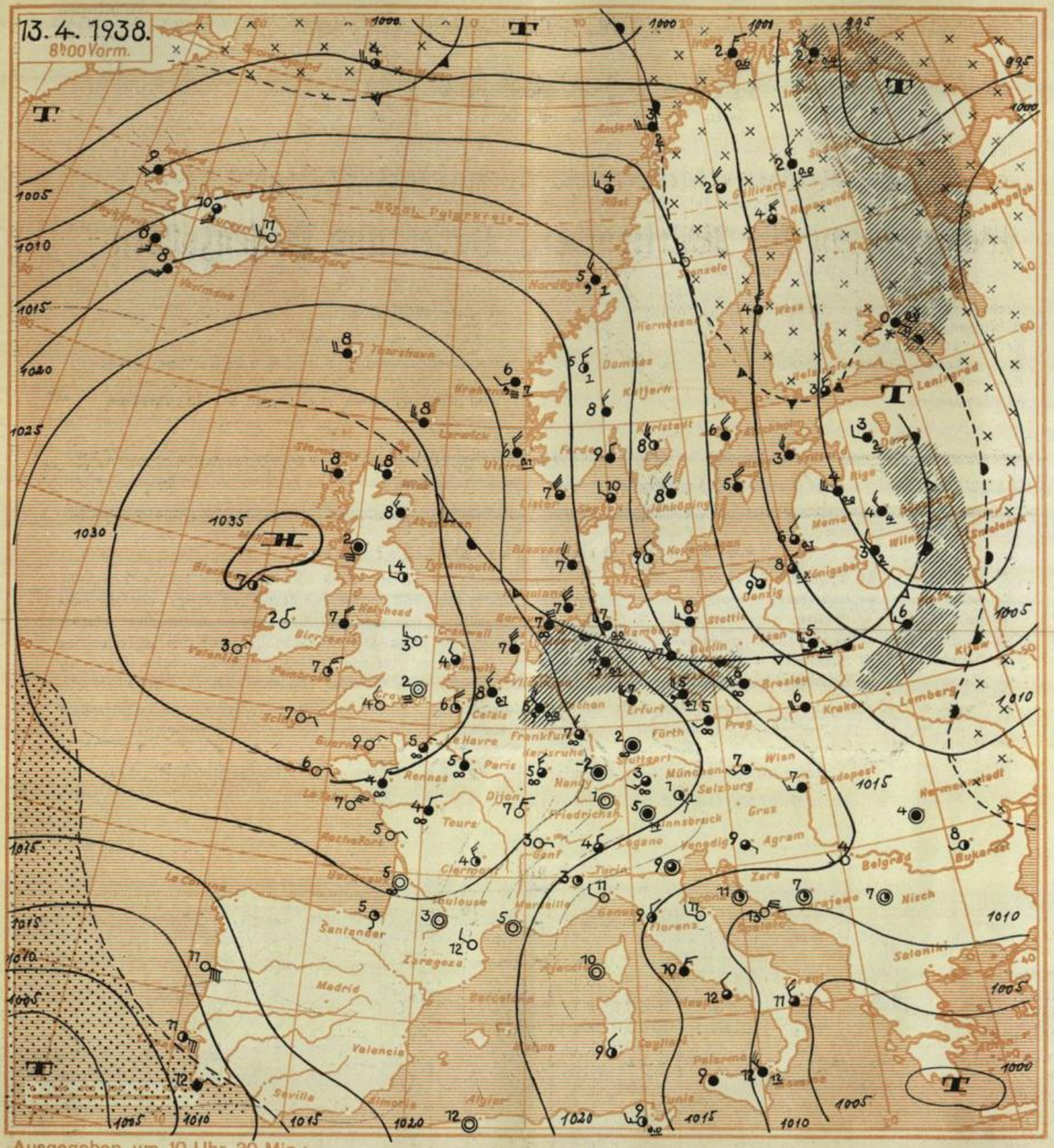

Ausgegeben um 10 Uhr 30 Min.:

Das westeuropäische Hochdruckgebiet wird nun langsam abgebaut. In Süddeutschland macht sich sein Einfluss zwar noch zeitweise bemerkbar. Wir werden aber öfters als seither von den Störungen berührt, die vor allem das Wetter Norddeutschlands bestimmen. Der Zustrom feuchterer Meeresluft wird sich dabei durch stärkere Wolkenbildung bemerkbar machen. Erhebliche Niederschläge sind aber zunächst noch nicht zu erwarten. Im ganzen wird die Wetterlage unbeständiger werden als seither.

Voraussichtliche Witterung für W., B. und H. bis Donnerstag abend: Zunächst starke, später mehr wechselnde Bewölkung, keine nennenswerten Niederschläge, vor allem im Süden. Temperaturen nur wenig verändert. Winde aus West bis Nordwest.

Luftmasse: Bodenstörung, darüber Übergang zu Warmluft (mG_T, mTW).

Le.

Wetterkarte des Reichswetterdienstes, Ausgabeort Stuttgart

Wetterbericht vom Mittwoch, dem 13. April 19 38

Änderung des Luftdrucks
in den letzten 3 Stunden in ganzen Millibar

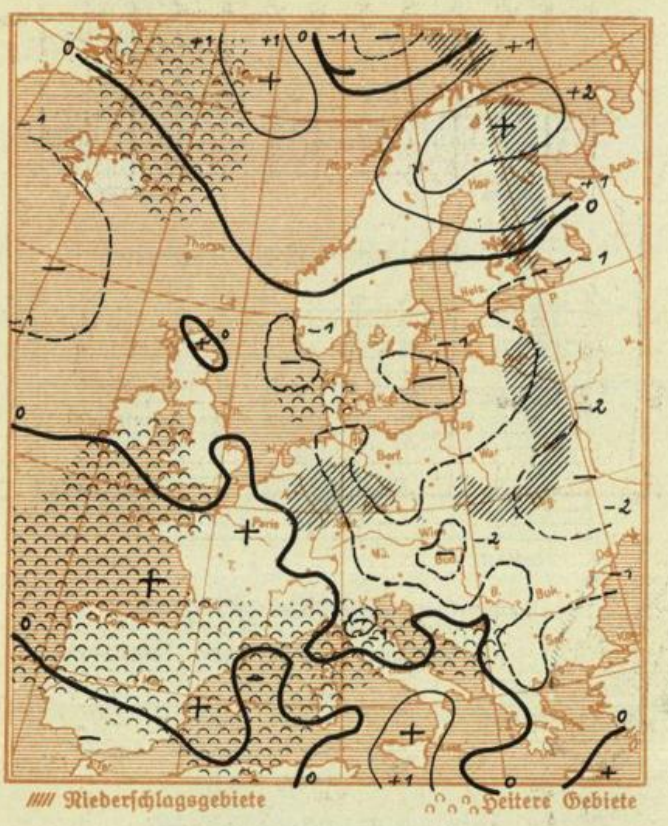

Luftdruckverteilung gestern 19 Uhr

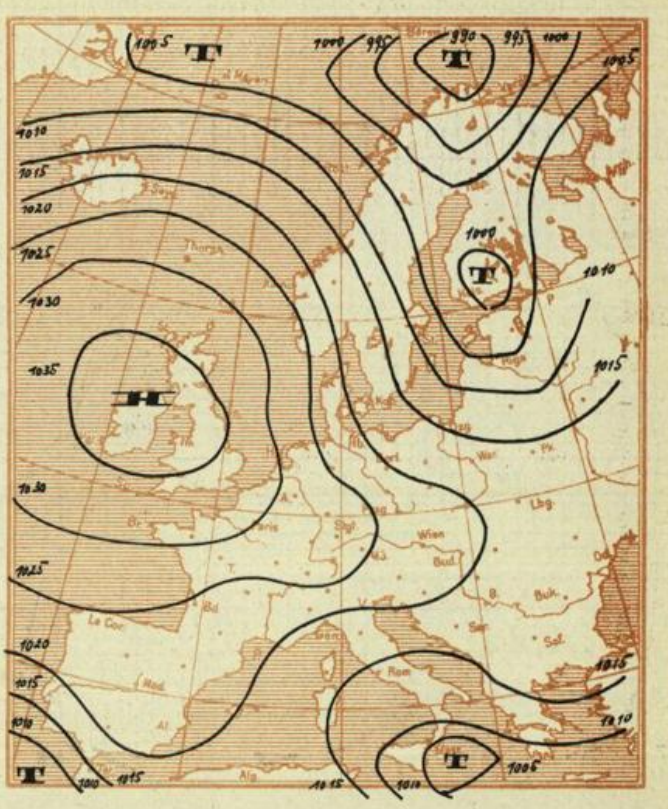

Meldungen von heute morgen 7³⁰ Uhr

	Höhe m über NN	Luftdruck mm	Windrichtung und Stärke	Witterung	Temperatur C° 7 Uhr	Temperatur C° höchste gestern	Temperatur C° tiefste h. nacht	Sonnenscheindauer in Std. gest.	Niederschlag mm	Schneehöhe cm	
Stuttgart *	270	767,7	NW 2	bedeckt	5,0	13,0	+1,4	2,0	–		
Hohenheim	402	730,5	still	bedeckt	0,2	11,0	−0,8	10,0	–		
Heilbronn	176	752,9	still	bedecket	3,5	14,3	+0,5		–		
Münsingen	720	702,2	?	bewölkt	−2,4	8,3	−5,6	12,0	–		
Ravensburg	462	726,0	NE 2	wolkenl.	−0,5	9,6	−3,4	10,4	–		
Friedrichshafen *	400	768,8	still	bewölkt	1,0	11,2	−2,2	10,8	–		
Wildbad Sommerbg.	733	701,6	NW 2	bewölkt	3,2	9,3	+0,8	10,5	–		
Freudenstadt	667	707,3	W 1	halbbed.	1,3	9,0	−1,3	11,7	–		
Dreifaltigkeitsbg.	980	680,1	NE 2	bewölkt	0,0	5,4	0,0		–		
Königstuhl *	563	767,4	NW 2	bedeckt	1,8	10,6	+1,5	10,7	–		
Karlsruhe *	120	768,1	SW 3	bedeckt	3,2	14,9	−1,3	11,4	–		
Baden-Baden *	213	768,1	NE 1	bedeckt	3,4	14,5	0,0	11,0	–		
Bad Dürrheim	714	–	E 1	heiter	−4,2	8,5	−5,5	11,0	–		
St. Blasien	800	–	W 1	heiter	−3,6	8,0	−4,5	5,5	–		
Badenweiler *	420	768,5	E 1	wolkenl.	2,4	13,2	+1,8	anh.	–		
Freiburg i. Br. *	265	768,7	NE 1	heiter	0,6	14,0	−1,0		–		
Feldberg	1493	638,8	NE 3	heiter	−1,2	0,6	−3,4	10,4	–		
Säntis	2500	562,1	NNE 4	heiter	−5	−8	−8		–		
Zugspitze	2962	530,0	NNW 4	heiter	−10	−9	−11		0,2		

Der Barometerstand ist bei * auf Meereshöhe umgerechnet.

Temperatur und relative Feuchtigkeit in der freien Atmosphäre

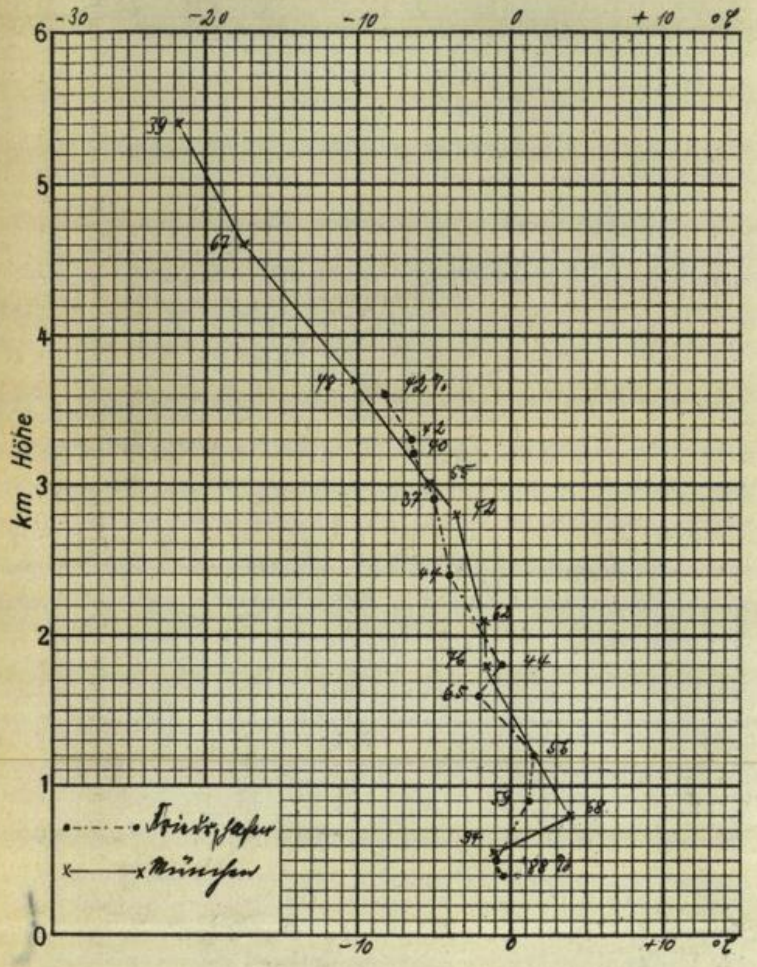

Auf- und Untergang von Sonne und Mond (MEZ.)

am 14. April 1938 in Stuttgart:

S.A.:	5 h 37	M.A.:	19 h 16
S.U.:	19 h 12	M.U.:	5 h 07

Luftdruckverlauf in Böblingen (436 m über NN)



Temperaturverlauf in Böblingen

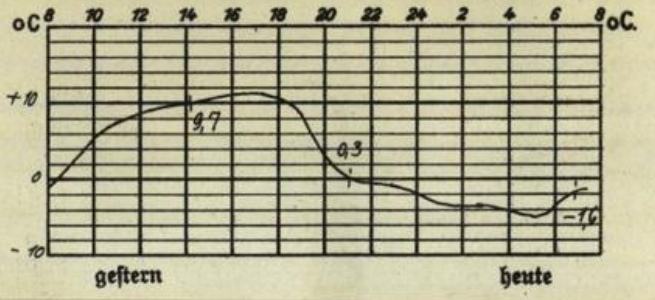

Temperaturtagesmittel gestern in:

	Stuttgart	Böblingen	Karlsruhe
Tagesmittel	+ 6,6	+ 2,3	+ 5,6
langjähr. Mittel	+ 9,5	·	+ 8,9
Abweichung	− 2,9	·	− 3,3

Höhenwindmessungen in km/h

Zeit	Böblingen	Friedrichshafen		Böblingen	Friedrichshafen
Boden	·	NE 5	3000 m	·	NE 35
500 m	·	S 5	3500 m	·	·
1000 m	·	SE 5	4000 m	·	NE 70
1500 m	·	·	4500 m	·	·
2000 m	·	ENE 25	5000 m	·	·
2500 m	·	·	5500 m	·	·
			6000 m	·	·

Rheinwasserstände in cm:

	Heute 8 Uhr	Ändrg seit gestern
Waldshut	214	− 3
Rheinfelden	201	− 6
Breisach	88	− 5
Kehl	210	− 5
Maxau	358	+ 1
Mannheim	247	+ 1
Caub	156	− 7

Verlagsort Böblingen

14. April 1938

Wetterkarte

des Reichswetterdienstes, Ausgabeort Stuttgart

Wetterbericht für Württemberg, Baden und Hohenzollern

Verlag: Wetterwarte der Flughafenleitung Stuttgart-Böblingen, Flughafen.
Fernsprecher: Stuttgart 91060, Böblingen 277.
Postscheckkonto: Stuttgart 19180.
Auskünfte und Wirtschaftsberatungen aller Art, auch im Abonnement.

Erscheint werktäglich.

Bezugspreis monatlich RM. 1.40.

Bestellungen nehmen alle Postanstalten und Briefträger entgegen. — Bei unregelmäßiger oder verspäteter Lieferung wende man sich an das Zustellpostamt.

Jahrgang 58 | Donnerstag, 14. April 1938 | Nr. 104

Zeichenerklärung zur Wetterkarte:

○ wolkenlos	≡ Nebel	◎ Windstille
◔ heiter	= Talnebel	Ostwind 1
◑ halbbedeckt	, Nieseln	Nordwest 3
◕ wolkig	• Regen	Südweststurm 8
● bedeckt	* Schneefall	^ Böenwetter
∞ Dunst	▽ Schauer	Gewitter

Die Pfeile fliegen mit dem Wind. Die Anzahl der halben Querstriche bedeutet die Windstärke in der Beaufort-Skala. Links vom Stationskreis Temperatur in Graden Celsius, rechts (unterstrichen) Niederschlagsmenge der vergangenen Nacht in mm Höhe. Die Zahlen an den Linien gleichen, auf Meereshöhe reduzierten Luftdrucks (Isobaren) bedeuten den Druck in Millibar. 1 Millibar = 3/4 mm Quecksilbersäule.

Kaltluftfront

in Bodennähe mit Kaltluftcharakter
vom Boden abgehobene Warmluftfront (Okklusion)
in Bodennähe mit Warmluftcharakter

Warmluftfront

Gebiete mit anhaltendem Niederschlag

Gebiete mit subtropischer Warmluft.

Gebiete mit arktischer Kaltluft.

Ausführliche Erläuterungen siehe besondere Beilagen!

Luftdruckverteilung auf dem Atlantischen Ozean.

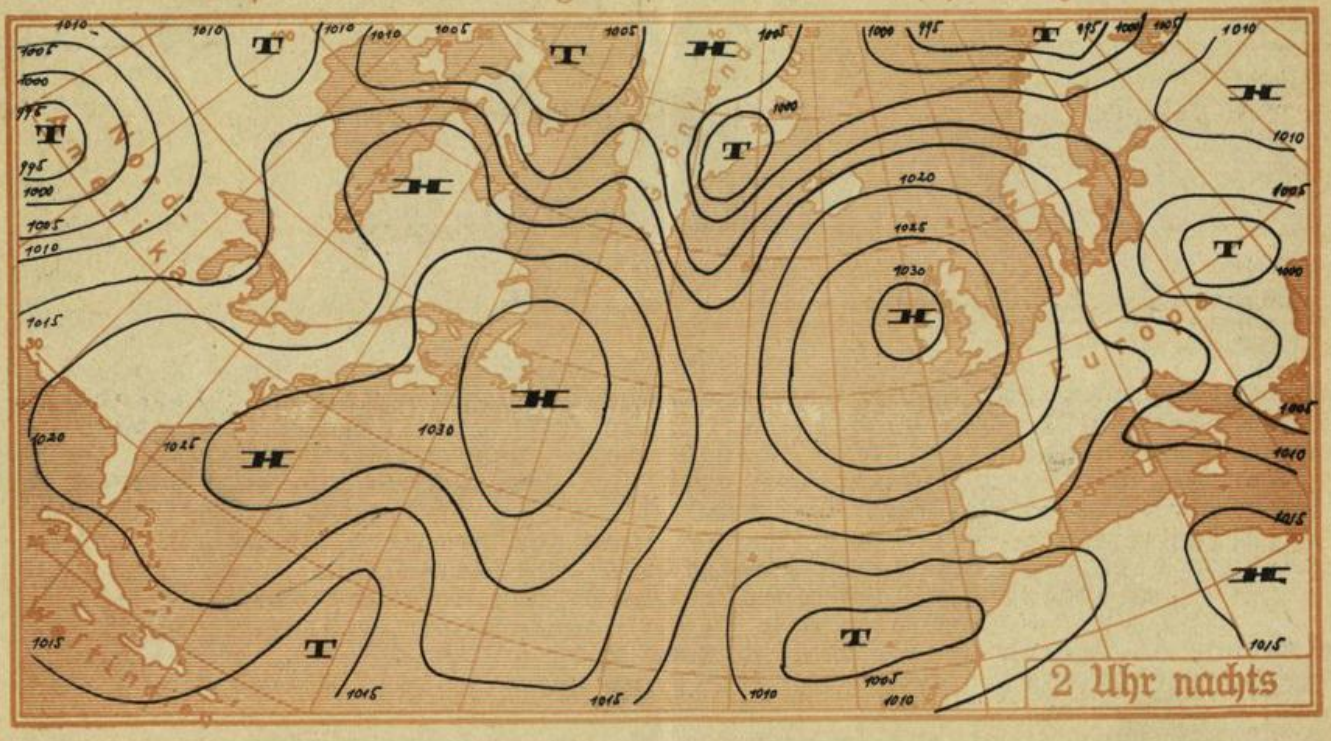

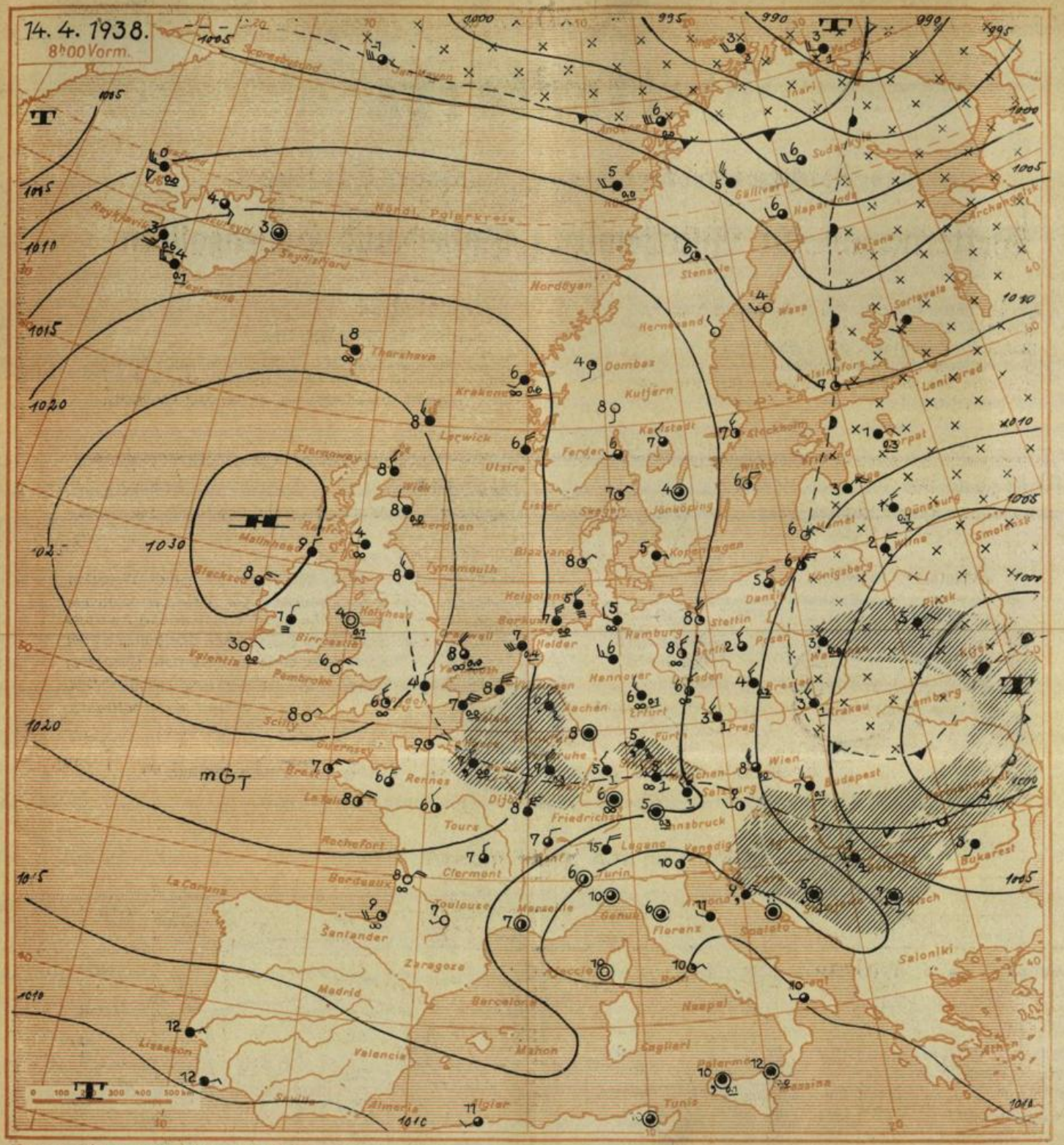

Ausgegeben um 10 Uhr 30 Min.

Mit der Abschwächung des hohen Drucks über England ist die Wetterlage auch für Süddeutschland unbeständiger geworden. Beim Durchzug einer kleinen Störung sind in der Nacht vielfach leichte Niederschläge gefallen; auf der Rückseite dieser Störung setzt nun von Nordosten her Druckanstieg ein, der auch bei uns langsam zu einer gewissen Beruhigung führen wird. Wenn auch die Wetterlage damit noch keine durchgreifende Erholung erfährt, wird Mitteleuropa doch von dem weiteren über dem Nordmeer erkennbaren Störungen zunächst nicht mehr so stark beeinflusst werden.

Voraussichtliche Witterung für W., B. und H. bis Freitag abend:

Bewölkt, aber keine nennenswerte Regenfälle mehr. Dann aufheiternd, höchstens später wieder Bewölkungszunahme. Temperaturen wenig verändert, nachts stellenweise auf Nullgrad zurückgehend. Abflauende Winde aus Nord bis Nordost.

Luftmasse: Mischluft (mG_T und mG_A), ab 3000 Meter mTWI. Le.

Wetterkarte des Reichswetterdienstes, Ausgabeort Stuttgart

Wetterbericht vom Donnerstag, dem 14. April 1938

Änderung des Luftdrucks
in den letzten 3 Stunden in ganzen Millibar



//// Niederschlagsgebiete ∩∩∩ Heitere Gebiete

Luftdruckverteilung gestern 19 Uhr

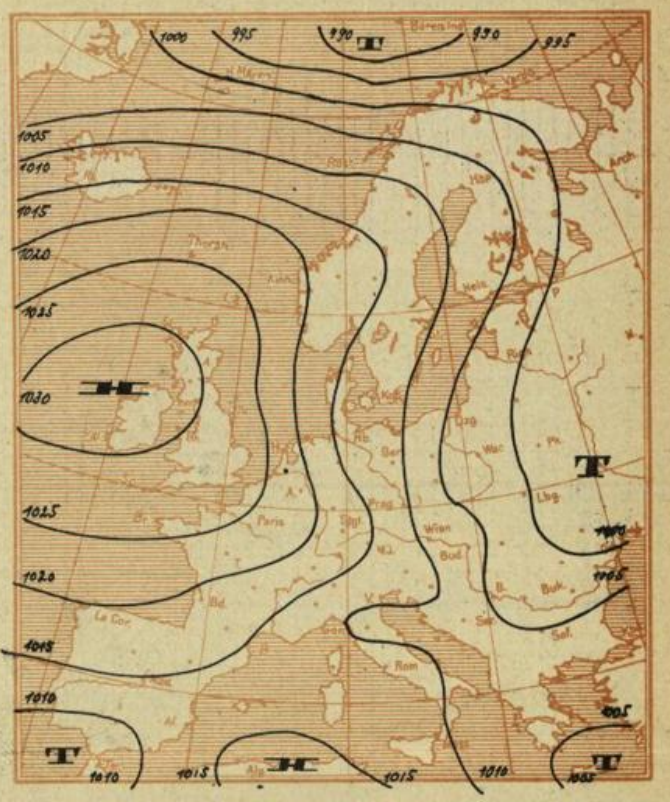

Meldungen von heute morgen 7³⁰ Uhr

	Höhe m über NN	Luftdruck mm	Windrichtung und Stärke	Witterung	Temperatur C° 7 Uhr	Temperatur C° höchste gestern	Temperatur C° tiefste h. nacht	Sonnenscheindauer in Std. gest.	Niederschlag mm	Schneehöhe cm	
Stuttgart *	270	762,9	NW 1	bedeckt	6,1	8,4	5,9	–	0,[illegible]		
Hohenheim	402	726,1	NW 1	"	5,0	7,0	4,8	–	0,[illegible]		
Heilbronn	176	746,6	SW 1	"	6,9	9,0	6,0	–	0,[illegible]		
Münsingen	720	698,0	NW 2	"	2,9	3,9	2,5	2	3,0		
Ravensburg	462	721,1	SW 2	"	5,6	12,0	5,1	6,1	1,0		
Friedrichshafen *	400	763,3	SSE 1	"	6,1	10,8	5,7	6,7	–		
Wildbad Sommerbg.	733	697,4	NW 2	"	2,7	5,1	2,0	–	1,[illegible]		
Freudenstadt	667	703,2	NW 2	"	4,1	11,5	3,5	5,3	0,[illegible]		
Dreifaltigkeitsbg.	980	676,0	E 2	Nebel	1,5	7,5	-0,5		3,8		
Königstuhl *	563	762,9	NW 2	Nebel	3,7	6,7	3,4	–	1,8		
Karlsruhe *	120	763,0	W 2	bedeckt	7,0	9,5	6,8	–	0,8		
Baden-Baden *	213	763,2	SW 1	"	6,6	8,8	5,9	–	1,8		
Bad Dürrheim	714	–	N 1	"	3,4	10,5	3,0	5,7	0,[illegible]		
St. Blasien	800	–	W 1	"	3,2	12,0	2,2	8,2	0,1		
Badenweiler *	420	763,3	NW 1	Nebel	5,0	11,6	4,8	ztw	0,9		
Freiburg i. Br. *	265	763,0	still	Regen	6,0	12,2	6,0		–		
Feldberg	1493	634,7	NNE 1	Nebel	1,4	1,9	-2,0	7,1	1,3		
Säntis	2500	558,4	still	"	-7	-5	-8		2		
Zugspitze	2962	524,5	NNE 4	"	-10	-8	-10		6		

Der Barometerstand ist bei * auf Meereshöhe umgerechnet.

Temperatur und relative Feuchtigkeit in der freien Atmosphäre

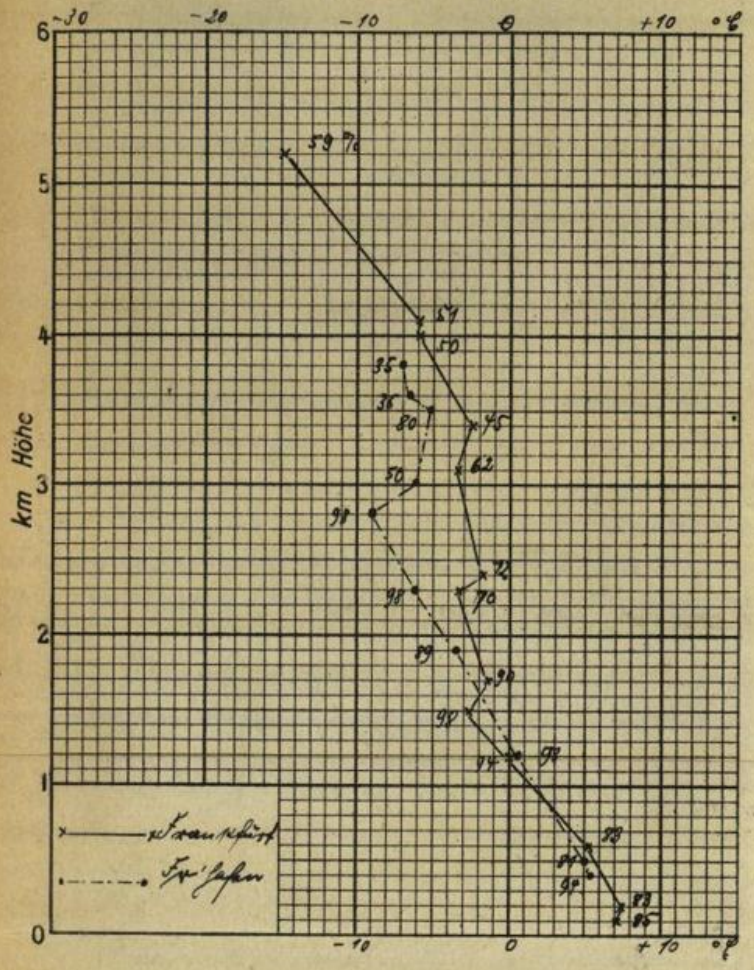

Auf- und Untergang von Sonne und Mond (MEZ.)

am 15. April 1938 in Stuttgart:

S.A.:	5 h 35	M.A.:	20 h 23
S.U.:	19 h 13	M.U.:	5 h 35

Luftdruckverlauf in Böblingen (436 m über NN)



Temperaturverlauf in Böblingen

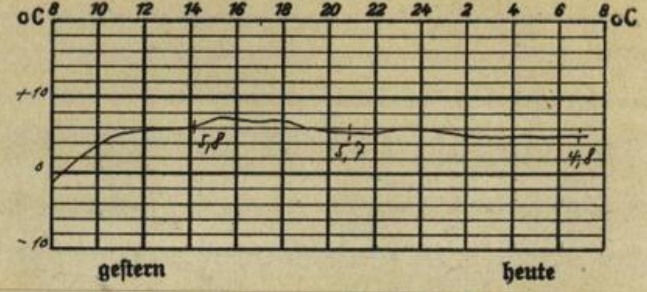

Temperaturtagesmittel gestern in:

	Stuttgart	Böblingen	Karlsruhe
Tagesmittel	6,6	+ 3,9	7,0
langjähr. Mittel	9,5	.	8,7
Abweichung	−2,9	.	−1,7

Höhenwindmessungen in km/h

Zeit	Böblingen	Friedrichshafen		Böblingen	Friedrichshafen
Boden			3000 m		
500 m			3500 m		
1000 m			4000 m		
1500 m			4500 m		
2000 m			5000 m		
2500 m			5500 m		

Rheinwasserstände in cm:

	Heute 8 Uhr	Änderg seit gestern
Waldshut	210	− 4
Rheinfelden	793	− 8
Breisach	83	− 5
Kehl	202	− 8
Maxau	350	− 8
Mannheim	239	− 8
Caub	155	− 1

Verlagsort Böblingen

Wetterkarte

15. April 1938

des Reichswetterdienstes, Ausgabeort Stuttgart

Wetterbericht für Württemberg, Baden und Hohenzollern

Verlag: Wetterwarte der Flughafenleitung Stuttgart-Böblingen, Flughafen.
Fernsprecher: Stuttgart 91060, Böblingen 277.
Postscheckkonto: Stuttgart 19180.
Auskünfte und Wirtschaftsberatungen aller Art, auch im Abonnement.

Erscheint werktäglich.
Bezugspreis monatlich RM. 1.40.
Bestellungen nehmen alle Postanstalten und Briefträger entgegen. — Bei unregelmäßiger oder verspäteter Lieferung wende man sich an das Zustellpostamt.

Jahrgang 58 | Freitag, 15. April 1938. | Nr. 105

Zeichenerklärung zur Wetterkarte:

○ wolkenlos	≡ Nebel	◎ Windstille
◔ heiter	⚌ Talnebel	Ostwind 1
◑ halbbedeckt	, Nieseln	Nordwest 3
◕ wolkig	• Regen	Südweststurm 8
● bedeckt	* Schneefall	Böenwetter
∞ Dunst	▽ Schauer	Gewitter

Die Pfeile fliegen mit dem Wind. Die Anzahl der halben Querstriche bedeutet die Windstärke in der Beaufort-Skala. Links vom Stationskreis Temperatur in Graden Celsius, rechts (unterstrichen) Niederschlagsmenge der vergangenen Nacht in mm Höhe. Die Zahlen an den Linien gleichen, auf Meereshöhe reduzierten Luftdrucks (Isobaren) bedeuten den Druck in Millibar. 1 Millibar = 3/4 mm Quecksilbersäule.

▲▲▲ Kaltluftfront — in Bodennähe mit Kaltluftcharakter

vom Boden abgehobene Warmluftfront (Okklusion)

▲▲▲ Warmluftfront — in Bodennähe mit Warmluftcharakter

Gebiete mit anhaltendem Niederschlag

Gebiete mit subtropischer Warmluft.

Gebiete mit arktischer Kaltluft.

Ausführliche Erläuterungen siehe besondere Beilagen!

Luftdruckverteilung auf dem Atlantischen Ozean.



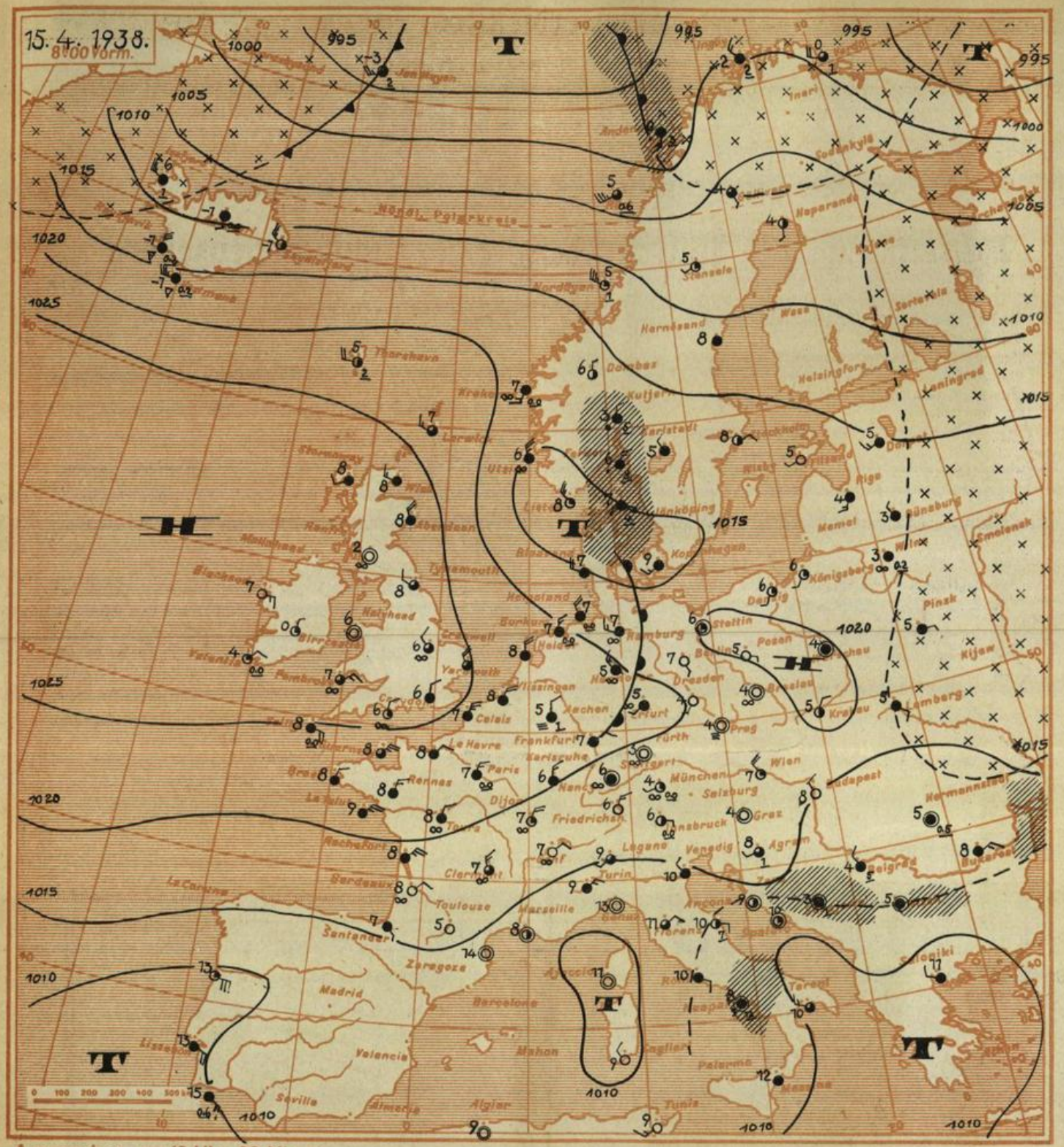

Gleichmäßiger Druckanstieg auf der Rückseite einer gestern früh durchgezogenen Störung hat zu vorübergehender Beruhigung der Wetterlage geführt. Sie ist aber nicht von Bestand, da eine neue, in der Nacht über Jütland entstandene Störung später auch unser Gebiet streifen wird. Sie wird für Süddeutschland vor allem wieder Bewölkung und teilweise auch leichtere Regenfälle bringen.-

Luftmasse: Mischluft ($mG_A + mG_T$, in der Höhe mTW f)

Le.

Wetterkarte des Reichswetterdienstes, Ausgabeort Stuttgart

Wetterbericht vom Freitag, dem 15. April 19

Änderung des Luftdrucks
in den letzten 3 Stunden in ganzen Millibar

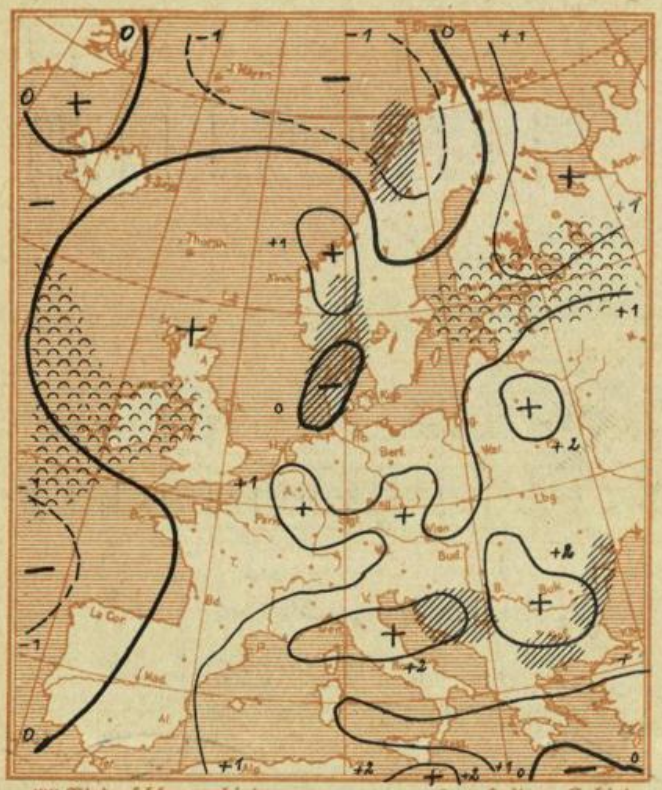

//// Niederschlagsgebiete ∩∩∩ Heitere Gebiete

Luftdruckverteilung gestern 19 Uhr

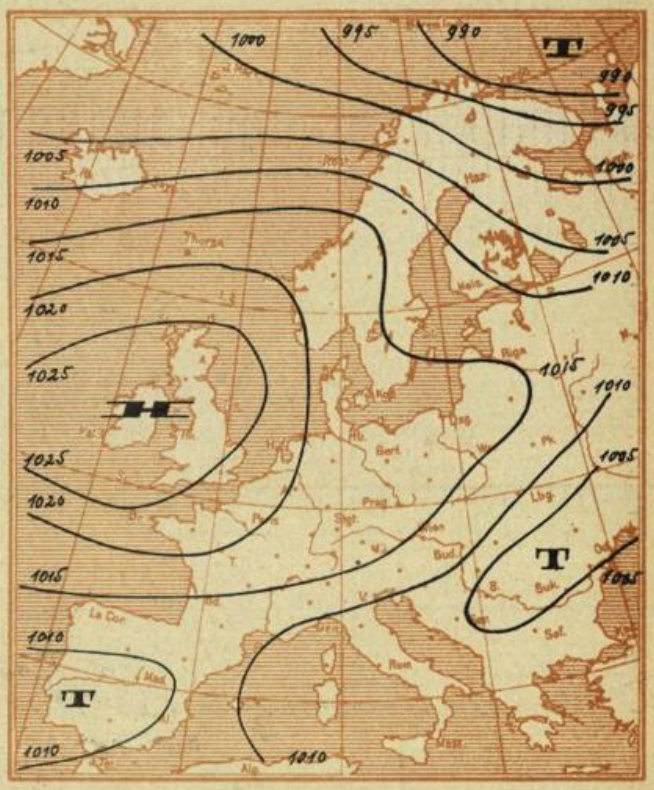

Meldungen von heute morgen 7³⁰ Uhr

	Höhe m über NN	Luftdruck mm	Windrichtung und Stärke	Witterung	Temperatur C° 7 Uhr	Temperatur C° höchste gestern	Temperatur C° tiefste h. nacht	Sonnenscheindauer in Std. gest.	Niederschlag mm	Schneehöhe cm	
Stuttgart *	270	739,2	WSW 1	bewölkt	7,3	11,5	6,1	–	–		
Hohenheim	402	727,5	still	bedeckt	5,6	9,9	5,0	0,5	–		
Heilbronn	176	748,0	N 2	heiter	6,6	13,7	4,2	–	–		
Münsingen	720	699,7	still	bewölkt	1,9	5,9	0,9	–	0,9		
Ravensburg	462	722,1	NE 2	wolkenl.	2,1	9,6	0,3	–	–		
Friedrichshafen *	400	764,2	NNE 3	wolkenl.	6	15	5		–		
Wildbad Sommerbg.	733	698,9	S 2	bewölkt	3,9	8,8	2,9	8,2	0,8		
Freudenstadt	667	704,5	SE 2	bewölkt	4,5	8,0	3,8	–	–		
Dreifaltigkeitsbg.	980	677,4	E 3	heiter	4,2	5,6	1,5	–	0,2		
Wertheim	147										
Königstuhl *	563	764,5	?	bewölkt	5,8	10,6	3,5	3,0	–		
Karlsruhe *	120	764,3	NE 2	heiter	7,2	13,5	5,7	1,6	–		
Baden-Baden *	213	765,2	NE 1	bedeckt	5,0	13,0	4,9	1,6	0,7		
Bad Dürrheim	714	–	N 1	wolkenl.	2,5	7,5	2,5	9,0	0,3		
St. Blasien	800	–	W 2	heiter	4,4	7,7	0,2	0,2	–		
Badenweiler *	420	764,6	W 1	bewölkt	4,8	9,8	4,4	ztw	–		
Freiburg i. Br. *	265	763,5	NE 1	wolkenl.	5,6	12,5	4,0	–	–		
Feldberg	1493	635,0	E 4	Nebel	-1,0	0,0	-1,6	0,2	–	2	
Säntis	2500	559,1	ENE 5	wolkenl.	-7	-4	-9		–		
Zugspitze	2962	526,5	NNW 5	wolkenl.	-11	-7	-11		2		

Der Barometerstand ist bei * auf Meereshöhe umgerechnet.

Temperatur und relative Feuchtigkeit in der freien Atmosphäre

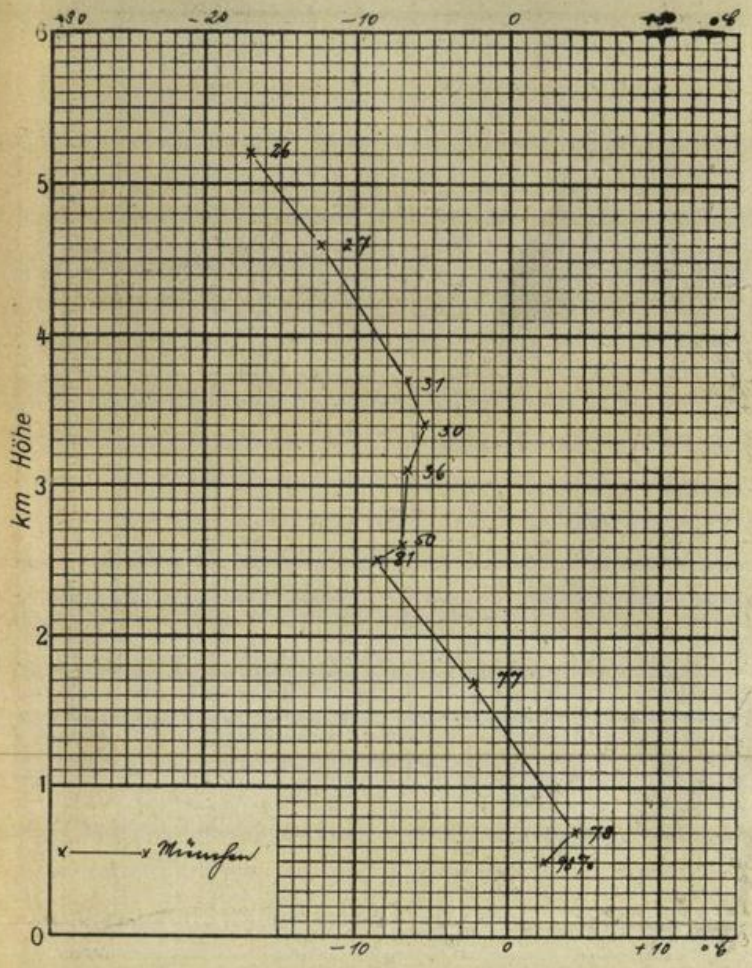

Auf- und Untergang von Sonne und Mond (MEZ.)

am *16. April 1938* in Stuttgart:

S.A.:	*5 h 33*	M.A.:	*21 h 27*
S.U.:	*19 h 15*	M.U.:	*6 h 06*

Luftdruckverlauf in Böblingen (436 m über NN)

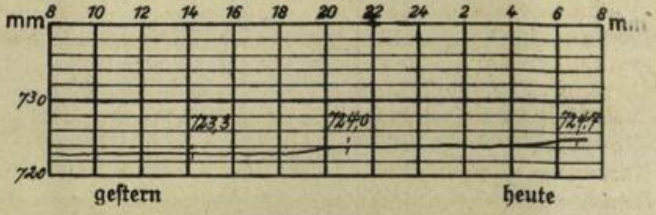

Temperaturverlauf in Böblingen

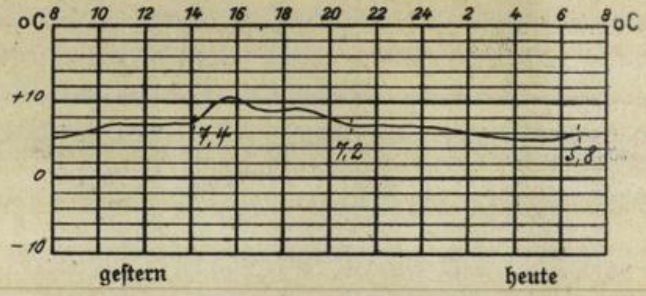

Temperaturtagesmittel gestern in:

	Stuttgart	Böblingen	Karlsruhe
Tagesmittel	*7,6*	*6,7*	*9,6*
langjähr. Mittel	*9,5*	·	*9,4*
Abweichung	*-1,9*	·	*+0,2*

Höhenwindmessungen in km/h

	Böblingen	Friedrichshafen		Böblingen	Friedrichshafen
Zeit	*08. 00*		3000 m	·	
Boden			3500 m	·	
500 m	*SE 20*		4000 m	·	
1000 m	*SE 20*		4500 m	·	
1500 m	*SE 20*		5000 m	·	
2000 m	·		5500 m	·	
2500 m	·		6000 m	·	

Rheinwasserstände in cm:

	Heute 8 Uhr	Ändrg seit gestern
Waldshut	*199*	*-11*
Rheinfelden	*192*	*-1*
Breisach	*77*	*-6*
Kehl	*198*	*-4*
Maxau	*344*	*-6*
Mannheim	*231*	*-8*
Caub	*151*	*-4*

16. April 1938
Verlagsort Böblingen

Wetterkarte

des Reichswetterdienstes, Ausgabeort Stuttgart

Wetterbericht für Württemberg, Baden und Hohenzollern

Verlag: Wetterwarte der Flughafenleitung Stuttgart-Böblingen, Flughafen.
Fernsprecher: Stuttgart 91060, Böblingen 277.
Postscheckkonto: Stuttgart 19180.
Auskünfte und Wirtschaftsberatungen aller Art, auch im Abonnement.

Erscheint werktäglich.
Bezugspreis monatlich RM. 1.40.
Bestellungen nehmen alle Postanstalten und Briefträger entgegen. — Bei unregelmäßiger oder verspäteter Lieferung wende man sich an das Zustellpostamt.

Jahrgang 58 | Samstag, 16. April 1938. | Nr. 106

Zeichenerklärung zur Wetterkarte:

○ wolkenlos	≡ Nebel	◎ Windstille
◔ heiter	⚌ Talnebel	Ostwind 1
◑ halbbedeckt	, Nieseln	Nordwest 3
◕ wolkig	• Regen	Südweststurm 8
● bedeckt	* Schneefall	Böenwetter
∞ Dunst	▽ Schauer	Gewitter

Die Pfeile fliegen mit dem Wind. Die Anzahl der halben Querstriche bedeutet die Windstärke in der Beaufort-Skala. Links vom Stationskreis Temperatur in Graden Celsius, rechts (unterstrichen) Niederschlagsmenge der vergangenen Nacht in mm Höhe. Die Zahlen an den Linien gleichen, auf Meereshöhe reduzierten Luftdrucks (Isobaren) bedeuten den Druck in Millibar. 1 Millibar = 3/4 mm Quecksilbersäule.

Kaltluftfront — in Bodennähe mit Kaltluftcharakter
vom Boden abgehobene Warmluftfront (Okklusion)
Warmluftfront — in Bodennähe mit Warmluftcharakter

Gebiete mit anhaltendem Niederschlag

Gebiete mit subtropischer Warmluft.

Gebiete mit arktischer Kaltluft.

Ausführliche Erläuterungen siehe besondere Beilagen!

Luftdruckverteilung auf dem Atlantischen Ozean.



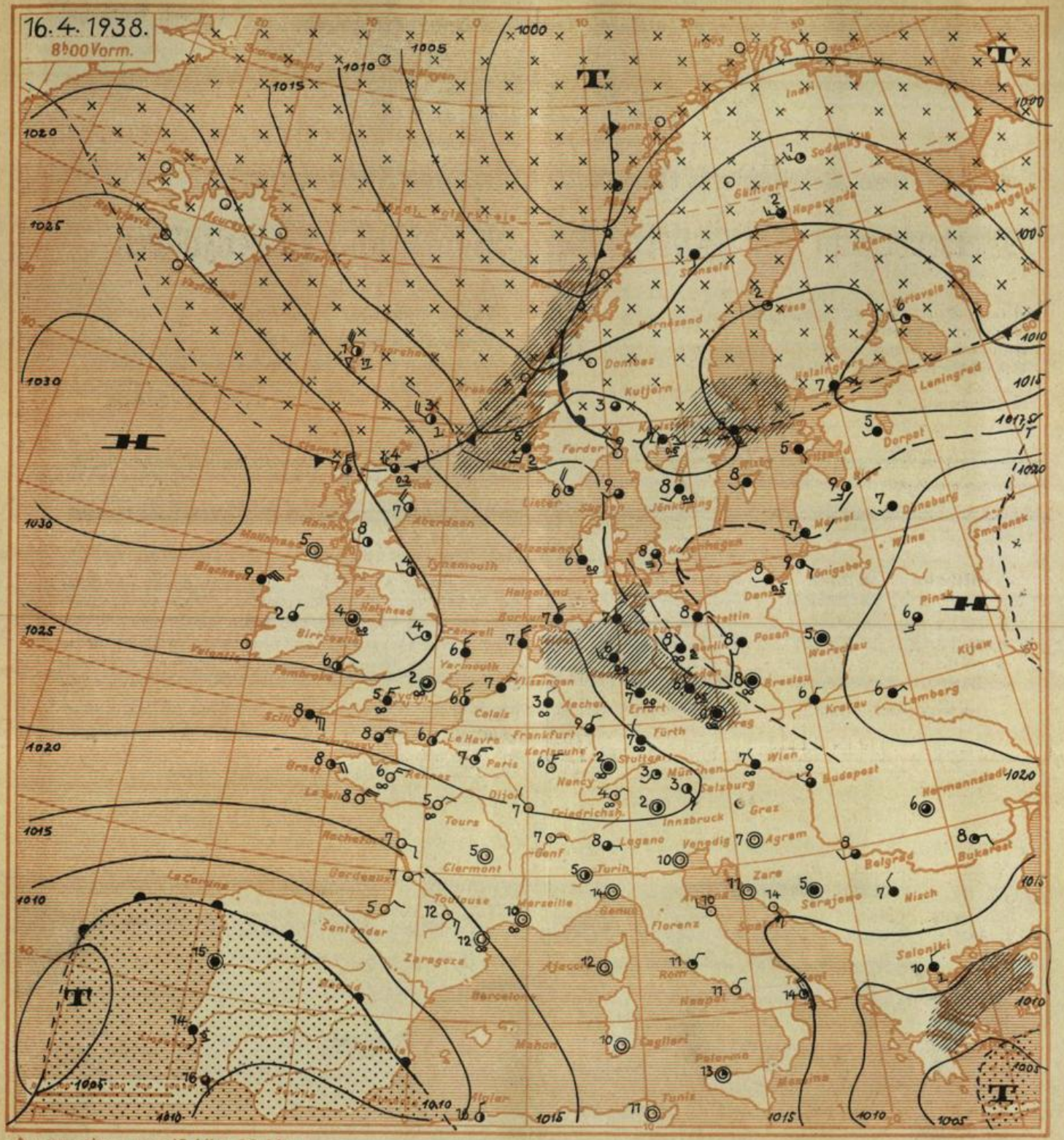

Ausgegeben um 10 Uhr 30 Min.

Die Druckverteilung über Mitteleuropa ist sehr flach geworden. Der Einfluss kleinerer Störungen macht sich daher auch bei uns vielfach durch stärkere Bewölkung bemerkbar. Nennenswerte Regenfälle sind aber dabei nicht zu erwarten. Höchstens für später besteht die Möglichkeit einzelner Gewitterbildungen. Im ganzen wird aber Süddeutschland ausserhalb des nordeuropäischen Störungsbereichs bleiben.

Voraussichtliche Witterung für W., B. und H. bis Sonntag abend:

Vor allem im Norden des Gebiets noch vielfach bewölkt, aber im wesentlichen trocken. Im Süden öfters aufheiternd. Vereinzelt Frühnebel. Temperaturen zunächst wenig verändert. Schwache Winde aus wechselnder Richtung.

Luftmasse: Übergangsluftmasse (in Bodennähe mG_A) mit der Höhe rasch in mTW f übergehend.

Le.

Wetterkarte des Reichswetterdienstes, Ausgabeort Stuttgart

Wetterbericht vom Samstag, dem 16. April 1938

Änderung des Luftdrucks
in den letzten 3 Stunden in ganzen Millibar



Luftdruckverteilung gestern 19 Uhr

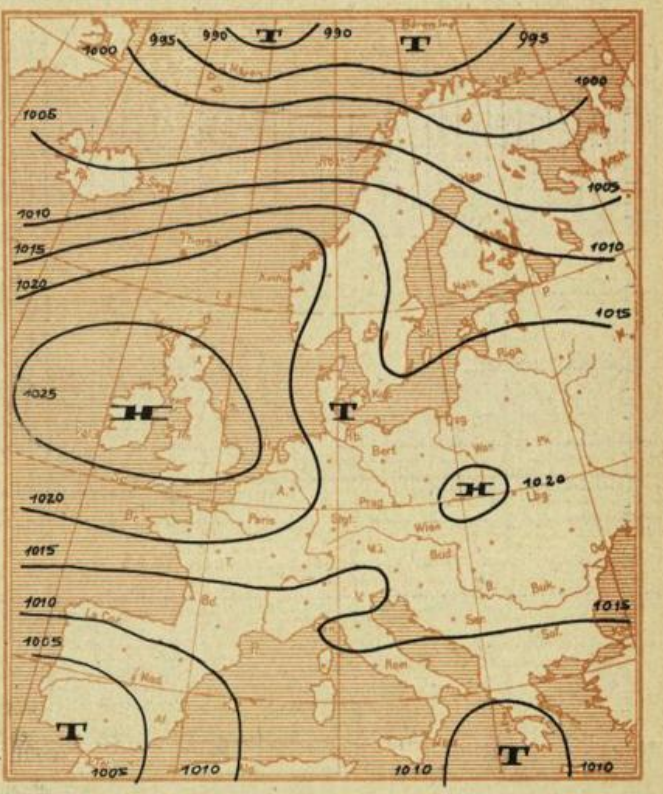

Meldungen von heute morgen 7³⁰ Uhr

	Höhe m über NN	Luftdruck mm	Windrichtung und Stärke	Witterung	Temperatur C° 7 Uhr	Temperatur C° höchste gestern	Temperatur C° tiefste h. nacht	Sonnenscheindauer in Std. gest.	Niederschlag mm	Schneehöhe cm	
Stuttgart *	270	739,7	NW 1	bedeckt	4,8	15,9	5,5	–	–		
Hohenheim	402	728,3	still	bewölkt	5,0	13,6	4,5	6,2	–		
Heilbronn	176	748,5	NE 1	bewölkt	8,8	16,3	7,9		–		
Münsingen	720	704,0	NW 1	bedeckt	0,9	11,3	-2,5	4,0	–		
Ravensburg	462	723,1	E 2	wolkenl.	1,2	13,7	-1,1	12,8	–		
Friedrichshafen *	400	765,7	NE 1	wolkenl.	3,8	15,2	0,0	11,5	–		
Wildbad Sommerbg.	733	699,8	E 1	bedeckt	4,4	12,4	2,8	7,0	–		
Freudenstadt	667	710,4	still	wolkenl.	4,7	13,0	3,8	–	–		
Dreifaltigkeitsbg.	980	678,4	E 1	wolkenl.	6,0	10,1	3,8		–		
Wertheim	147										
Königstuhl *	563	764,8	NE 1	bewölkt	5,4	13,0	4,6	3,9	–		
Karlsruhe *	120	764,1	NE 1	bewölkt	7,0	17,5	5,3	7,3	–		
Baden-Baden *	213	765,2	NE 1	bedeckt	5,0	17,0	1,5	9,5	–		
Bad Dürrheim	714	–	NE 1	wolkenl.	-2,8	13,4	-3,3	11,0	–		
St. Blasien	800	–	W 2	wolkenl.	-2,4	13,0	-2,4	11,0	–		
Badenweiler *	420	764,8	E 1	wolkenl.	4,4	16,2	3,5	ann.	–		
Freiburg i. Br. *	265	764,6	still	wolkenl.	5,0	18,4	2,7		–		
Feldberg	1493	637,1	E 3	wolkenl.	2,0	6,0	-0,5	9,8	–		
Säntis	2500	561,4	SW 5	heiter	-3	-3	-5		–		
Zugspitze	2962	528,7	NW 4	heiter	-8		-8		–		

Der Barometerstand ist bei * auf Meereshöhe umgerechnet.

Temperatur und relative Feuchtigkeit in der freien Atmosphäre

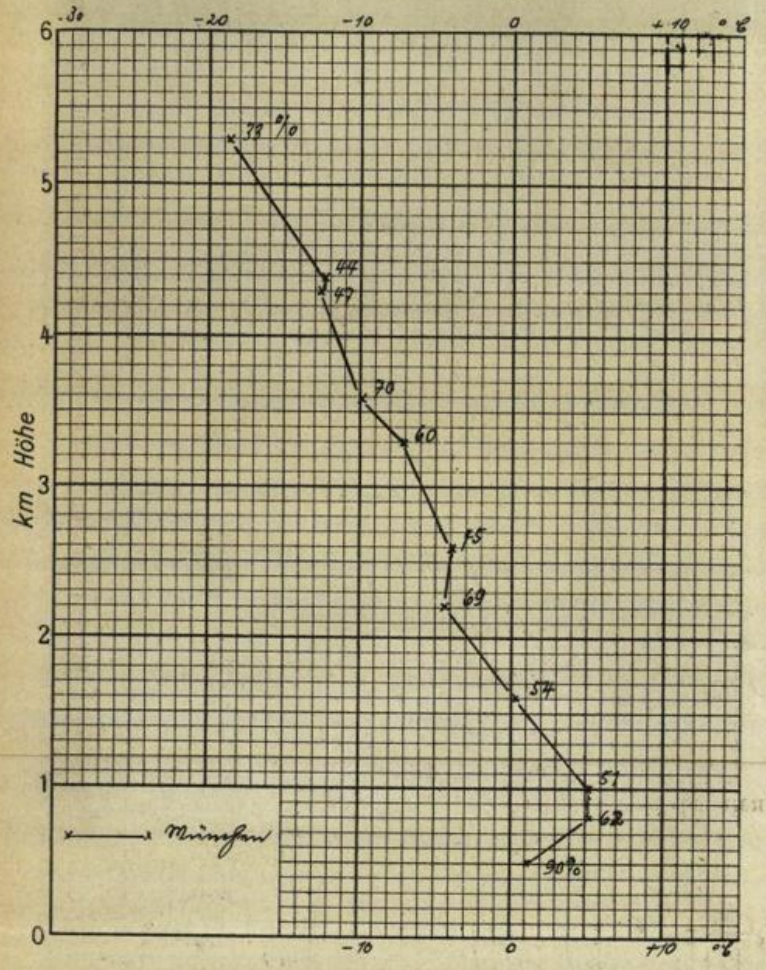

Höhenwindmessungen in km/h

	Böblingen	Friedrichshafen		Böblingen	Friedrichshafen
Zeit	07.00		3000 m	·	
Boden	still		3500 m	·	
500 m	NW 5		4000 m	·	
1000 m	NNW 5		4500 m	·	
1500 m	NW 5		5000 m	·	
2000 m	·		5500 m	·	
2500 m	·		6000 m	·	

Auf- und Untergang von Sonne und Mond (MEZ.) am 17. April 1938 in Stuttgart:

S.A.:	5 h 31	M.A.:	22 h 27
S.U.:	19 h 17	M.U.:	6 h 41

Luftdruckverlauf in Böblingen (436 m über NN)



Temperaturverlauf in Böblingen

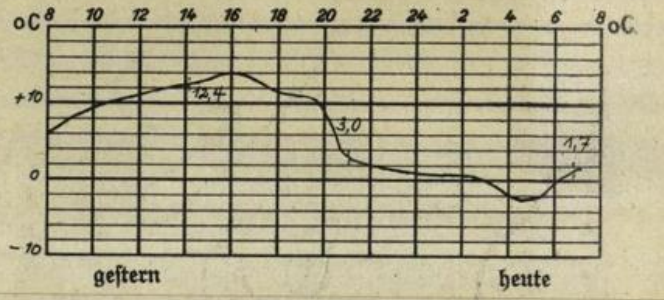

Temperaturtagesmittel gestern in:

	Stuttgart	Böblingen	Karlsruhe
Tagesmittel	9,5	6,1	11,2
langjähr. Mittel	9,6	·	11,8
Abweichung	-0,1	·	-0,6

Rheinwasserstände in cm:

	Heute 8 Uhr	Ändrg seit gestern
Waldshut	197	-2
Rheinfelden	190	-2
Breisach	74	-3
Kehl	188	-10
Maxau	336	-8
Mannheim	228	-3
Caub	146	-5

Verlagsort Böblingen

Wetterkarte

17. April 1938

des Reichswetterdienstes, Ausgabeort Stuttgart

Wetterbericht für Württemberg, Baden und Hohenzollern

Verlag: Wetterwarte der Flughafenleitung Stuttgart-Böblingen, Flughafen.
Fernsprecher: Stuttgart 91060, Böblingen 277.
Postscheckkonto: Stuttgart 19180.
Auskünfte und Wirtschaftsberatungen aller Art, auch im Abonnement.

Erscheint werktäglich.
Bezugspreis monatlich RM. 1.40.
Bestellungen nehmen alle Postanstalten und Briefträger entgegen. — Bei unregelmäßiger oder verspäteter Lieferung wende man sich an das Zustellpostamt.

Jahrgang 58 | Sonntag 17. April 1938. | Nr. 107.

Zeichenerklärung zur Wetterkarte:

○ wolkenlos	≡ Nebel	◎ Windstille
◔ heiter	⚌ Talnebel	Ostwind 1
◑ halbbedeckt	, Rieseln	Nordwest 3
◕ wolkig	• Regen	Südweststurm 8
● bedeckt	* Schneefall	Böenwetter
∞ Dunst	▽ Schauer	Gewitter

Die Pfeile fliegen mit dem Wind. Die Anzahl der halben Querstriche bedeutet die Windstärke in der Beaufort-Skala. Links vom Stationskreis Temperatur in Graden Celsius, rechts (unterstrichen) Niederschlagsmenge der vergangenen Nacht in mm Höhe. Die Zahlen an den Linien gleichen, auf Meereshöhe reduzierten Luftdrucks (Isobaren) bedeuten den Druck in Millibar. 1 Millibar = 3/4 mm Quecksilbersäule.

Kaltluftfront
Warmluftfront
in Bodennähe mit Kaltluftcharakter
vom Boden abgehobene Warmluftfront (Okklusion)
in Bodennähe mit Warmluftcharakter
Gebiete mit anhaltendem Niederschlag
Gebiete mit subtropischer Warmluft.
Gebiete mit arktischer Kaltluft.

Ausführliche Erläuterungen siehe besondere Beilagen!

Luftdruckverteilung auf dem Atlantischen Ozean.

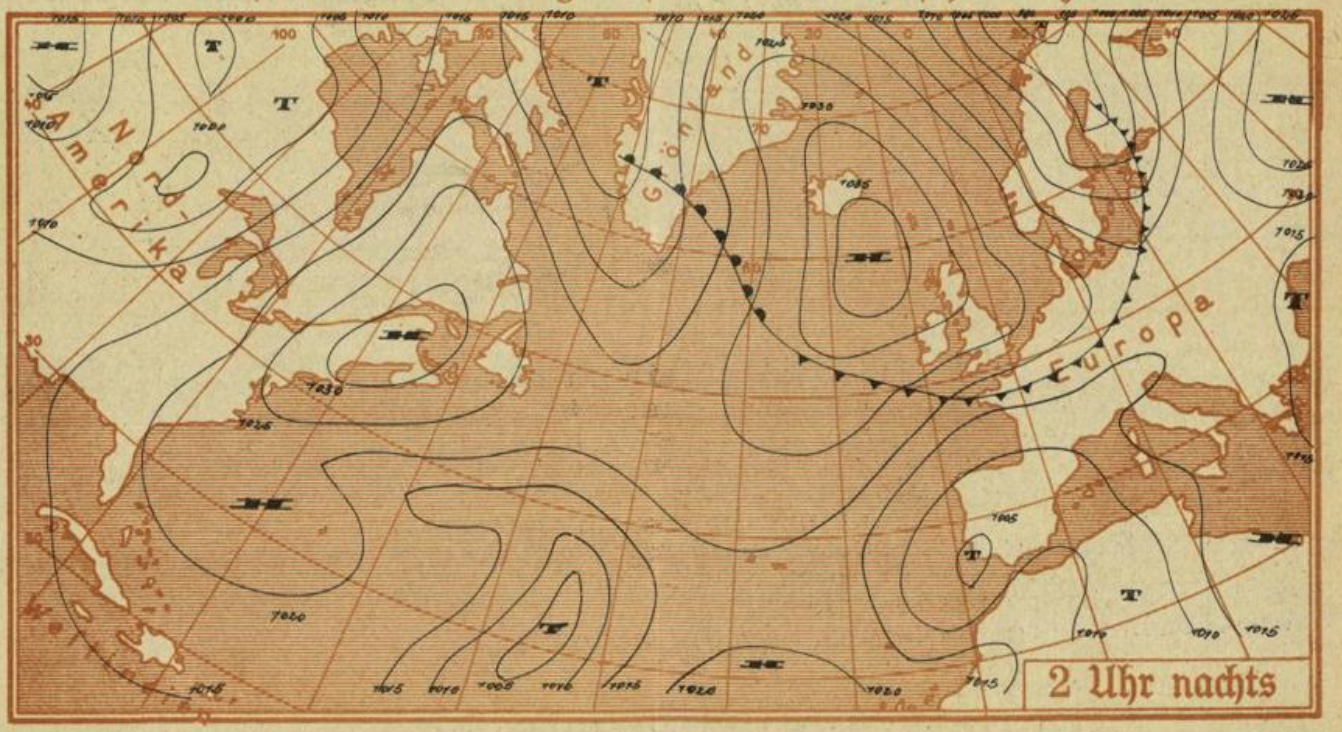

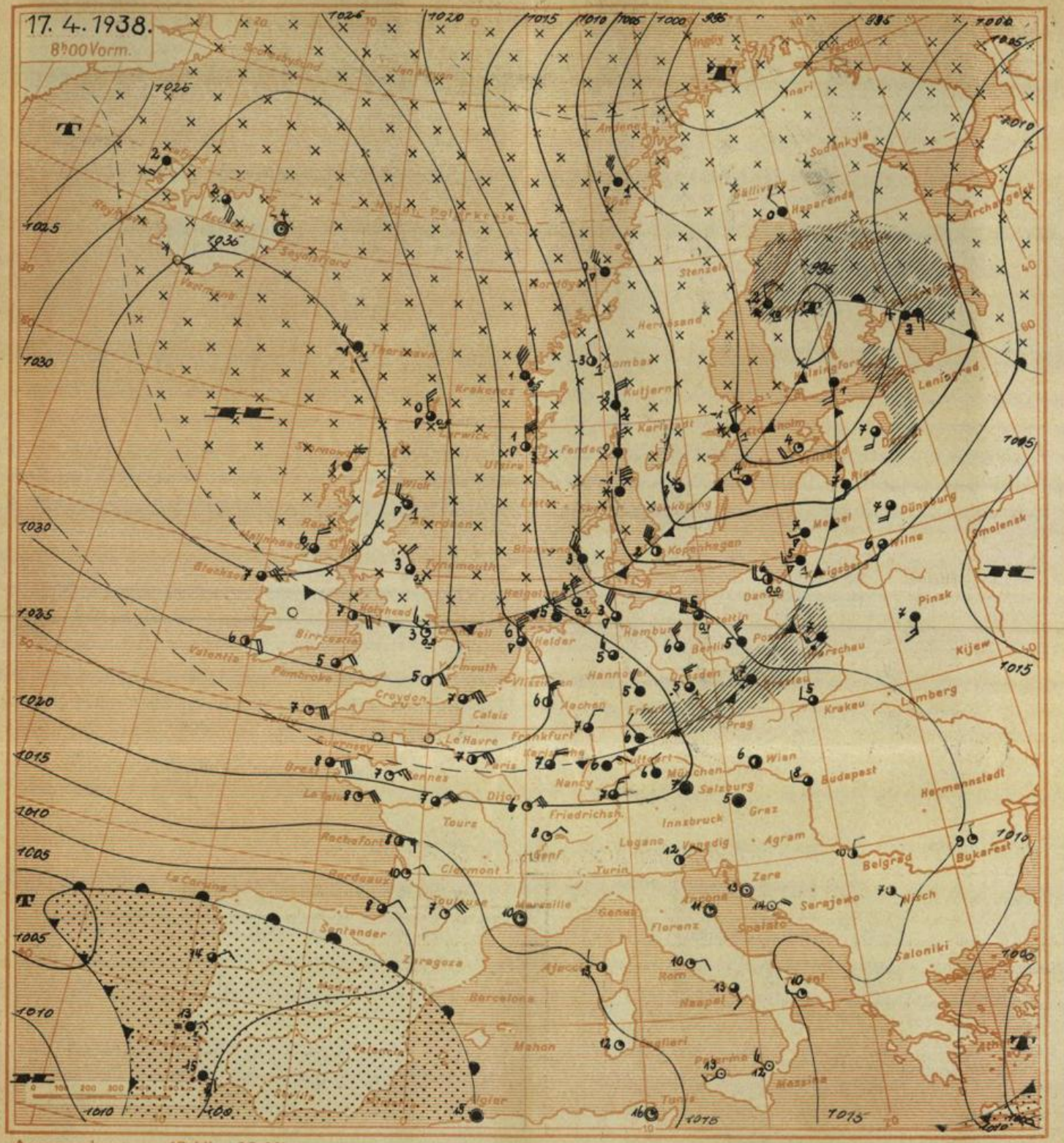

Ausgegeben um 10 Uhr 30 Min.:

Auf dem Ostabhang des atlantischen Hochdruckgebietes dringen wieder kalte Polarluftmassen nach Mitteleuropa vor. Für Süddeutschbringen sie aber diesmal keine wesentliche Verschlechterung des Wetters mit sich, unter Hochdruckeinfluss wird sich vielmehr bald wieder Aufheiterung einstellen. Die Temperaturen werden zunächst allerdings auch tagsüber 10 Grad nicht mehr überschreiten.

Luftmasse: Übergang von mG_T zu mG_A, über 2500 m Warmluft in absinkender Bewegung(G_Tf, TWf).

Wetterkarte des Reichswetterdienstes, Ausgabeort Stuttgart

Wetterbericht vom Sonntag dem 17. April 1937.

Änderung des Luftdrucks
in den letzten 3 Stunden in ganzen Millibar

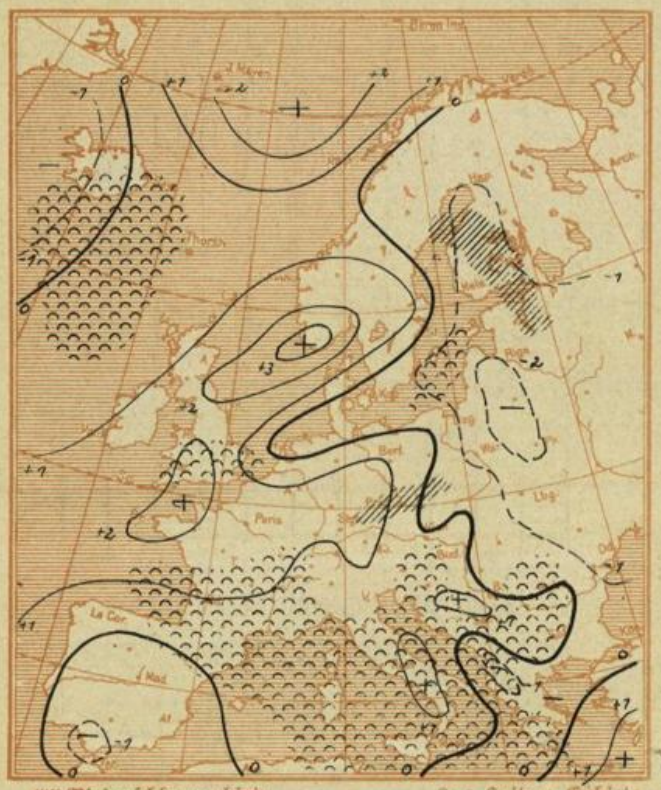

//// Niederschlagsgebiete

Heitere Gebiete

Luftdruckverteilung gestern 19 Uhr

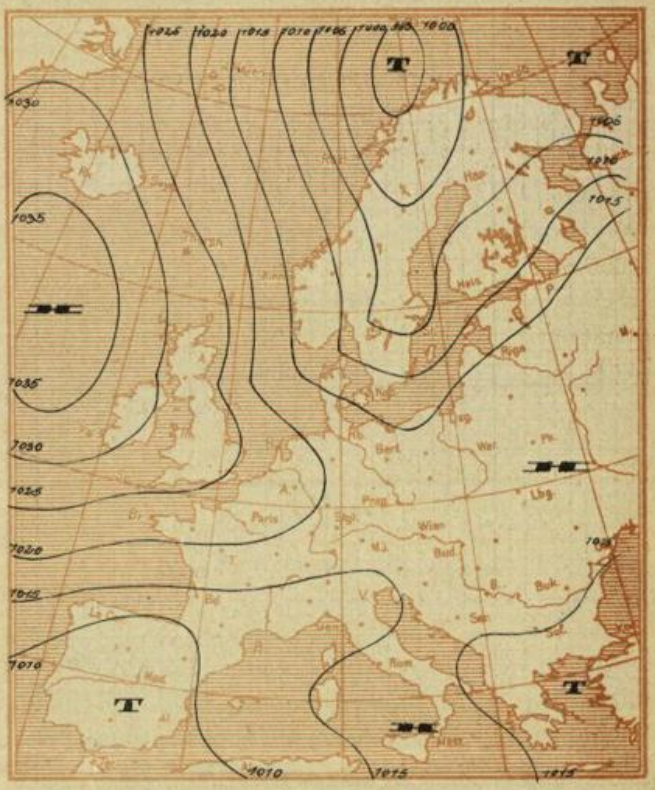

Meldungen von heute morgen 7³⁰ Uhr

	Höhe m über NN	Luftdruck mm	Windrichtung und Stärke	Witterung	Temperatur C° 7 Uhr	Temperatur C° höchste gestern	Temperatur C° tiefste h. nacht	Sonnenscheindauer in Std. gest.	Niederschlag mm	Schneehöhe cm	
Stuttgart *	270	739,8	N 1	bedeckt	8,0	15,2	6,5				
Hohenheim	402	728,7	still	bewölkt	5,9	13,8	5,0	6,1			
Heilbronn	176	749,1	N 1	bedeckt	8,2	16,4	7,2				
Münsingen	720	700,5	NW 2	bedeckt	4,6	11,5	1,8	7,0			
Ravensburg	462	728,7	E 4	bewölkt	4,7	15,8	2,1	11,0			
Friedrichshafen *	400	764,6	NNE 3	bewölkt	6,7	14,7	3,8	9,8			
Wildbad Sommerbg.	733	699,8	NE 3	bewölkt	3,8	12,8	2,1	9,8			
Freudenstadt	667	705,6	NW 1	bedeckt	4,6	14,8	2,4				
Dreifaltigkeitsbg.	980	678,3	NE 3	bewölkt	3,1	12,0	1,8				
Wertheim	147	–	–	–	–	–	–	–			
Königstuhl *	563	766,2	NE 2	bewölkt	4,2	12,5	2,9	9,8			
Karlsruhe *	120	765,8	NE 2	bedeckt	7,7	17,8	4,7	10,2			
Baden-Baden *	213	765,7	NE 2	bedeckt	8,2	16,9	3,2	9,4			
Bad Dürrheim	714		N 1	heiter	3,0	14,5	0,5	12,3			
St. Blasien	800		NW 1	bedeckt	3,0	15,4	-1,1	9,4			
Badenweiler *	420	767,1	E 1	klar	3,4	15,6	2,5	anh.			
Freiburg i. Br. *	265	–	–	–	–	–	–	–			
Feldberg	1493	836,3	E 4	bewölkt	-0,8	10,0	-1,3	12,0			Flecken
Säntis	2500	557,7	N 2	heiter	-2,0	–	-5,0				
Zugspitze	2962	528,3	NW 4	heiter	-7,0	–	–	–			

Der Barometerstand ist bei * auf Meereshöhe umgerechnet.

Temperatur und relative Feuchtigkeit in der freien Atmosphäre

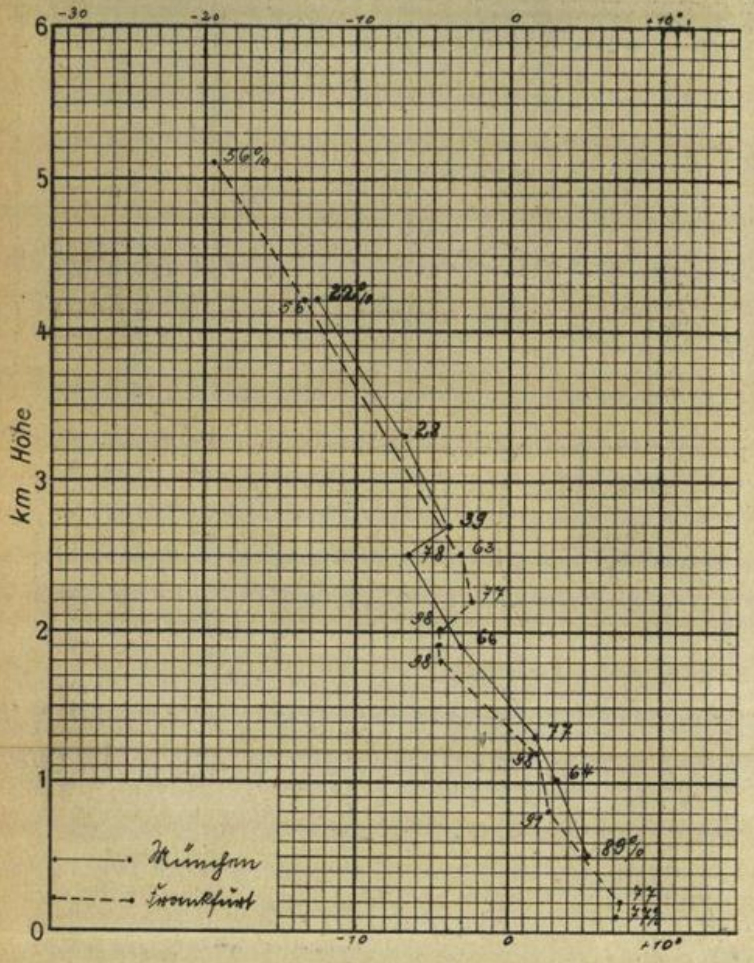

Auf- und Untergang von Sonne und Mond (MEZ.) am 18. April 1938 in Stuttgart:

S.A.:	05 h 29	M.A.:	23 h 21
S.U.:	19 h 18	M.U.:	07 h 2

Luftdruckverlauf in Böblingen (436 m über NN)



Temperaturverlauf in Böblingen

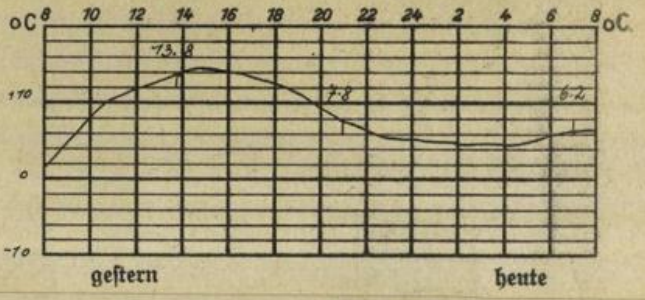

Temperaturtagesmittel gestern in:

	Stuttgart	Böblingen	Karlsruhe
Tagesmittel	9.7	7.8	9.9
langjähr. Mittel	9.7	·	9.8
Abweichung	·	·	+0.1

Höhenwindmessungen in km/h

Zeit	Böblingen 0800		Friedrichshafen	Böblingen		Friedrichshafen
Boden	NE	20		3000 m		
500 m	NE	15		3500 m		
1000 m	NE	15		4000 m		
1500 m	NE	20		4500 m		
2000 m				5000 m		
2500 m				5500 m		
				6000 m		

Rheinwasserstände in cm:

	Heute 8 Uhr	Ändrg seit gestern
Waldshut	793	- 4
Rheinfelden	791	+ 7
Breisach	69	- 5
Kehl	185	- 3
Maxau	330	- 6
Mannheim	221	- 7
Caub	739	- 7

Verlagsort Böblingen

18. April 1938

Wetterkarte

des Reichswetterdienstes, Ausgabeort Stuttgart

Wetterbericht für Württemberg, Baden und Hohenzollern

Verlag: Wetterwarte der Flughafenleitung Stuttgart-Böblingen, Flughafen.
Fernsprecher: Stuttgart 91060, Böblingen 277.
Postscheckkonto: Stuttgart 19180.
Auskünfte und Wirtschaftsberatungen aller Art, auch im Abonnement.

Erscheint werktäglich.

Bezugspreis monatlich RM. 1.40.

Bestellungen nehmen alle Postanstalten und Briefträger entgegen. — Bei unregelmäßiger oder verspäteter Lieferung wende man sich an das Zustellpostamt.

Jahrgang 58 | Montag 18. April 1938. | Nr. 108.

Zeichenerklärung zur Wetterkarte:

○ wolkenlos	≡ Nebel	◎ Windstille
◔ heiter	⚌ Talnebel	Ostwind 1
◑ halbbedeckt	, Nieseln	Nordwest 3
◕ wolkig	• Regen	Südweststurm 8
● bedeckt	* Schneefall	^ Böenwetter
∞ Dunst	▽ Schauer	↯ Gewitter

Die Pfeile fliegen mit dem Wind. Die Anzahl der halben Querstriche bedeutet die Windstärke in der Beaufort-Skala. Links vom Stationskreis Temperatur in Graden Celsius, rechts (unterstrichen) Niederschlagsmenge der vergangenen Nacht in mm Höhe. Die Zahlen an den Linien gleichen, auf Meereshöhe reduzierten Luftdrucks (Isobaren) bedeuten den Druck in Millibar. 1 Millibar = 3/4 mm Queckfilbersäule.

Kaltluftfront
Warmluftfront
in Bodennähe mit Kaltluftcharakter
vom Boden abgehobene Warmluftfront (Okklusion)
in Bodennähe mit Warmluftcharakter
Gebiete mit anhaltendem Niederschlag
Gebiete mit subtropischer Warmluft.
Gebiete mit arktischer Kaltluft.

Ausführliche Erläuterungen siehe besondere Beilagen!

Luftdruckverteilung auf dem Atlantischen Ozean.

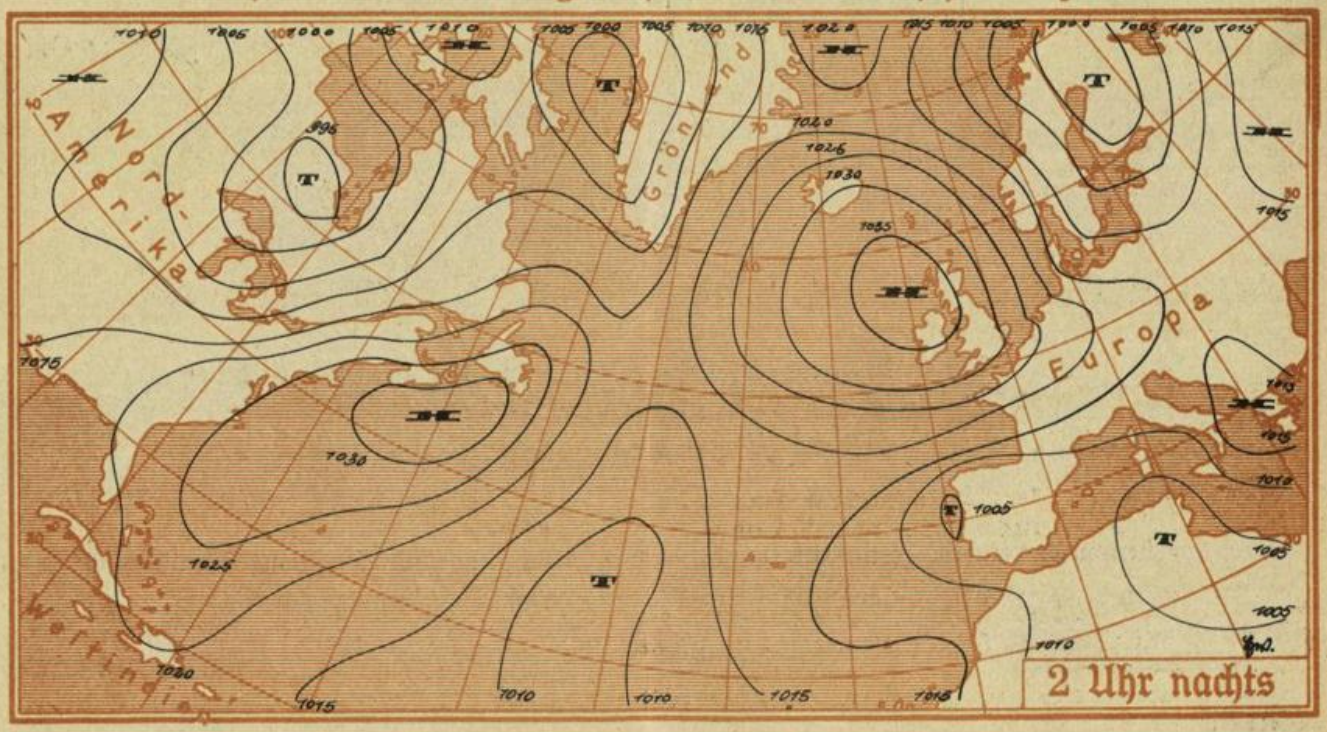

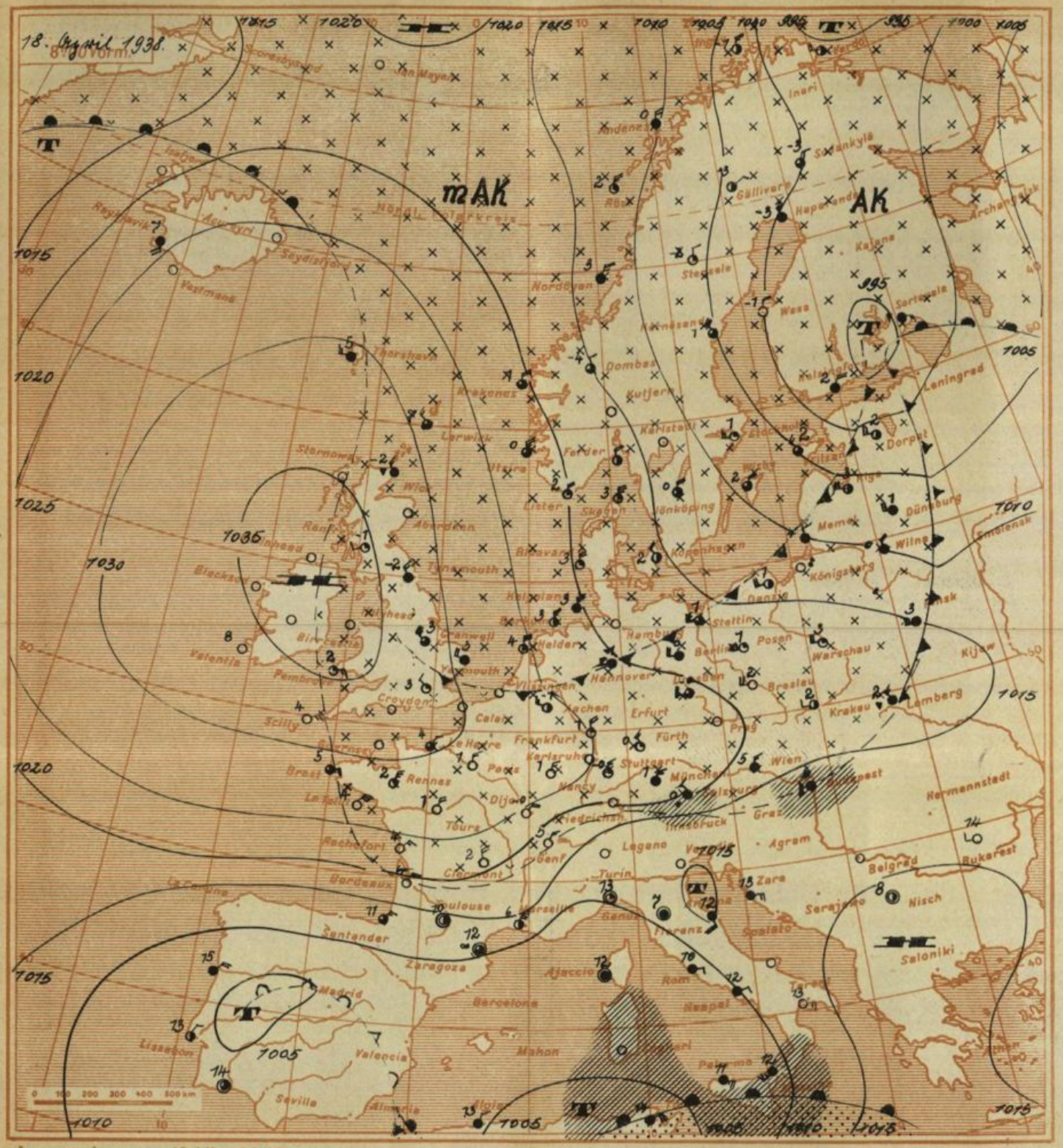

Ausgegeben um 10 Uhr 30 Min.:

Die auf der Ostseitedes atlantischen Hochdruckgebietes bis an die Alpen vorgedrungene kalte Meeresluft hat zwar das Hochdruckgebiet noch verstärkt, bedingt aber für unser Gebiet bei kräftigeb Nordwinden eine kalte Witterung mit stark wechselnder Bewölkung und einzelnen leichten Schneeschauern, besonders im Osten und Süden des Bezirks. Jm Laufedes Dienstag wird sich die Wetterlage weiter beruhigen, aber trotzdem noch leicht unbeständig und kalt bleiben.

Voraussichtliche Witterung für W.B. und H. bis Dienstag abend: Bei nördlichen Winden wechselnd bewölkt, anfangs besonders im Süden und Osten noch einzelne leichte Schneeschauer. Später von Nordwesten her stärker aufheiternd und sonnig. Verhältnismäßig kalt, nachts vielfach Frost. Temperaturanstieg, tagsüber nicht über 10 Grad.

Luftmasse: Frische aektische Meeresluft(mAK).

Th.

Wetterkarte des Reichswetterdienstes, Ausgabeort Stuttgart

Wetterbericht vom Montag dem 18. April 1938.

Änderung des Luftdrucks
in den letzten 3 Stunden in ganzen Millibar

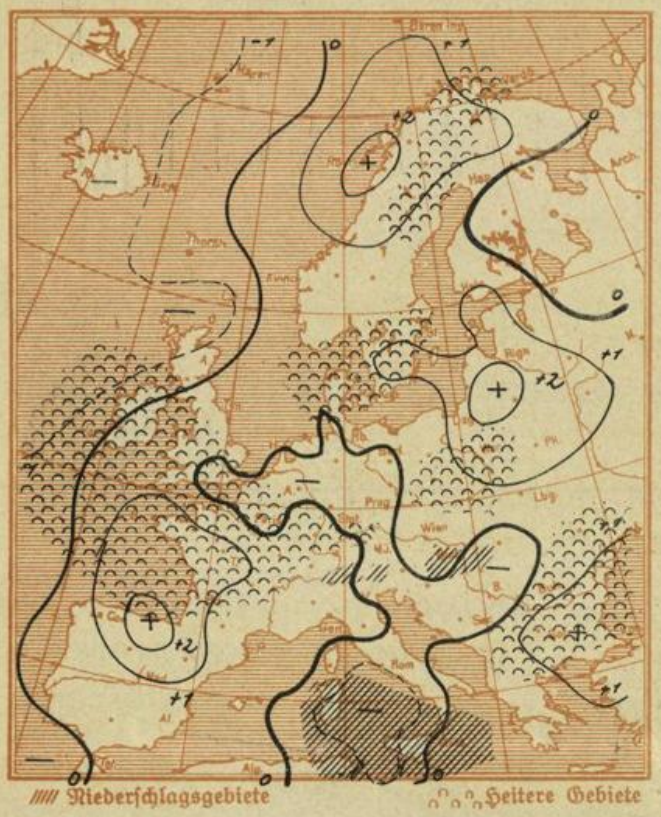

//// Niederschlagsgebiete

°°° Heitere Gebiete

Luftdruckverteilung gestern 19 Uhr

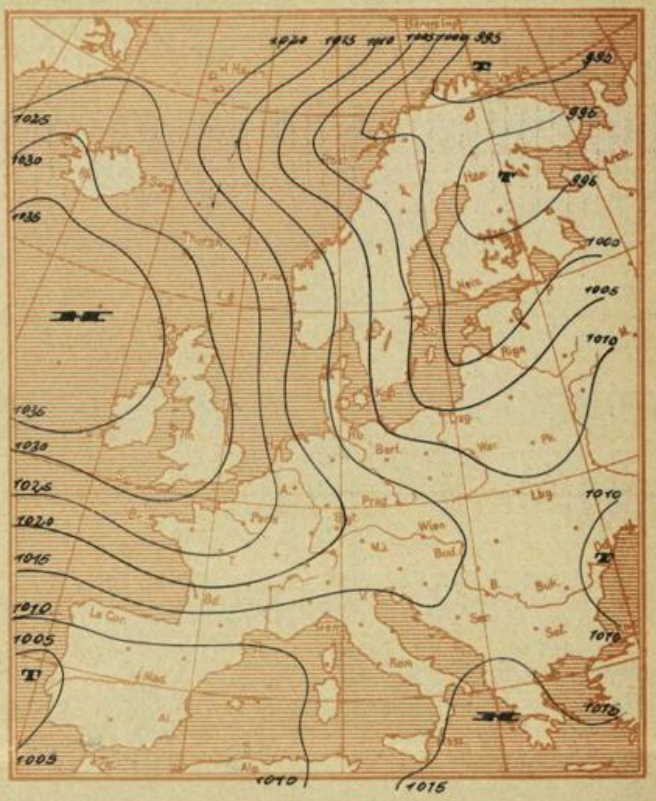

Meldungen von heute morgen 7³⁰ Uhr

	Höhe m über NN	Luftdruck mm	Windrichtung und Stärke	Witterung	Temperatur C° 7 Uhr	Temperatur C° höchste gestern	Temperatur C° tiefste h. nacht	Sonnenscheindauer in Std. gest.	Niederschlag mm	Schneehöhe cm	
Stuttgart *	270	766,6	N 2	heiter	0,7	11,6	-0,1				
Hohenheim	402	730,3	N 3	bewölkt	-0,1	9,9	1,0	0,1			
Heilbronn	176	753,5	NW 2	wolkenl.	2,0	12,9	-0,1				
Münsingen	720	701,5	N 2	heiter	-1,2	7,6	-3,0				
Ravensburg	462	724,6	NW 5	bedeckt	0,4	11,4	0,1	5,8			
Friedrichshafen *	400	767,5	NE 3	Schnee	1,0	14,2	0,9	4,6			
Wildbad Sommerbg.	733	701,1	N 2	heiter	-2,7	8,3	-4,2	0,3			
Freudenstadt	667	706,9	N 2	heiter	-1,0	8,9	-1,0	10,7			
Dreifaltigkeitsbg.	980	678,9	E 3	heiter	-2,5	5,8	-4,0				
Wertheim	147	–	–	–	–	–	–	–			
Königstuhl *	563	769,1	NNW 1	wolkenl.	-3,0	8,6	-3,8	8,5			
Karlsruhe *	120	769,1	NE 2	wolkenl.	0,5	13,1	-1,2	4,0			
Baden-Baden *	213	769,8	NE 1	heiter	1,1	12,2	0,6	1,0			
Bad Dürrheim	714		NE 1	heiter	-1,9	8,5	-2,2	2,2			
St. Blasien	800		SW 1	heiter	-5,0	5,5	-6,0	5,5			
Badenweiler *	420	766,9	N 2	bededkt	-0,8	12,6	-0,8	ztw.			
Freiburg i. Br. *	265	–	–	–	–	–	–	–			
Feldberg	1493	636,0	E 5	bedeckt	-7,0	1,6	-7,9	4,2		2	
Säntis	2500	–	–	–	–	–	–	–			
Zugspitze	2962	517,5	NW 3	Nebel +*	-13,0	–	-13,0		3,0		

Der Barometerstand ist bei * auf Meereshöhe umgerechnet.

Temperatur und relative Feuchtigkeit in der freien Atmosphäre

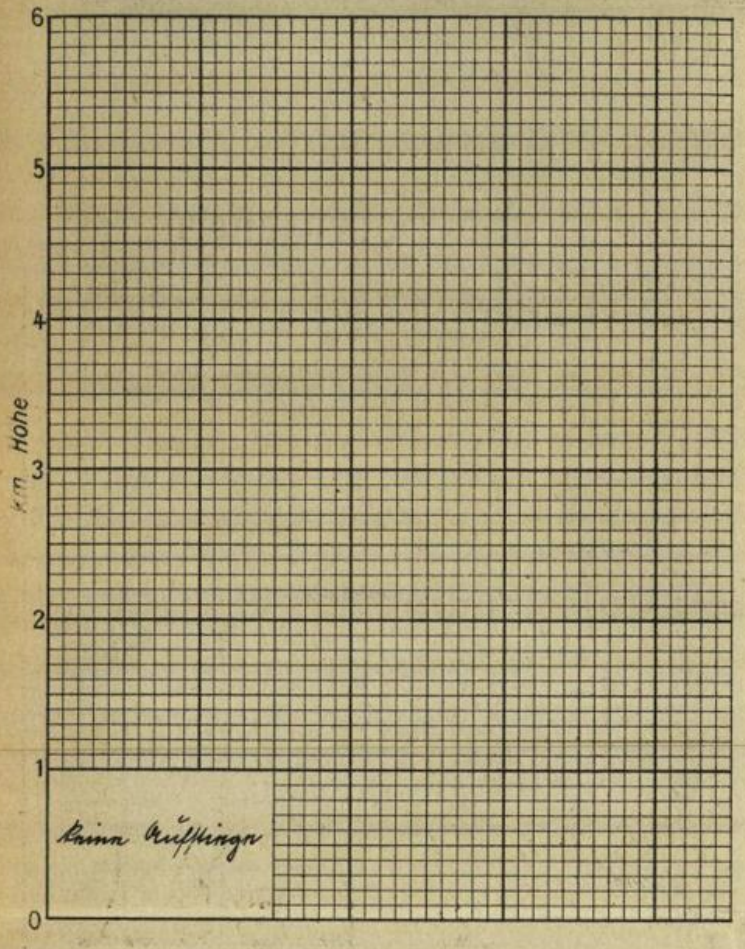

Auf- und Untergang von Sonne und Mond (MEZ.)

am 19. April 1938 in Stuttgart:

S.A.:	05 h 27	M.A.:	–
S.U.:	19 h 20	M.U.:	08 h 08

Luftdruckverlauf in Böblingen (436 m über NN)

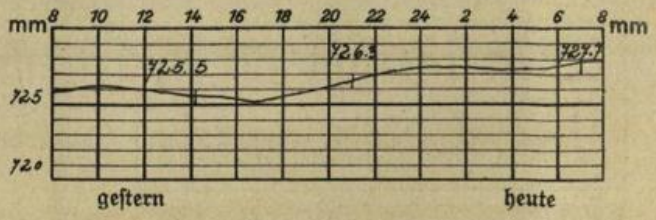

Temperaturverlauf in Böblingen

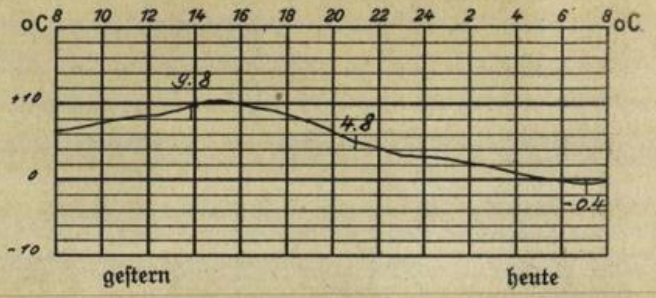

Temperaturtagesmittel gestern in:

	Stuttgart	Böblingen	Karlsruhe
Tagesmittel	7.4	6.4	8.3
langjähr. Mittel	9.8	·	9.8
Abweichung	- 2.4	·	- 1.5

Höhenwindmessungen in km/h

Zeit	Böblingen 0800		Friedrichshafen	Böblingen	Friedrichshafen
Boden	N 15		3000 m	NW 30	
500 m	N 10		3500 m		
1000 m	N 15		4000 m		
1500 m	N 15		4500 m		
2000 m	N 15		5000 m		
2500 m	NNW 20		5500 m		
			6000 m		

Rheinwasserstände in cm:

	Heute 8 Uhr	Ändrg seit gestern
Waldshut	199	+ 6
Rheinfelden	187	- 4
Breisach	65	- 4
Kehl	185	+- 0
Maxau	330	+- 0
Mannheim	213	- 8
Caub	133	- 6

Verlagsort Böblingen

19. April 1938

Wetterkarte

des Reichswetterdienstes, Ausgabeort Stuttgart

Wetterbericht für Württemberg, Baden und Hohenzollern

Verlag: Wetterwarte der Flughafenleitung Stuttgart-Böblingen, Flughafen.
Fernsprecher: Stuttgart 91060, Böblingen 277.
Postscheckkonto: Stuttgart 19180.
Auskünfte und Wirtschaftsberatungen aller Art, auch im Abonnement.

Erscheint werktäglich.

Bezugspreis monatlich RM. 1.40.

Bestellungen nehmen alle Postanstalten und Briefträger entgegen. — Bei unregelmäßiger oder verspäteter Lieferung wende man sich an das Zustellpostamt.

Jahrgang 58 | Dienstag 19. April 1938. | Nr. 109.

Zeichenerklärung zur Wetterkarte:

○ wolkenlos	≡ Nebel	◎ Windstille	Die Pfeile fliegen mit dem Wind. Die Anzahl der halben Querstriche
◔ heiter	= Talnebel	Ostwind 1	bedeutet die Windstärke in der Beaufort-Skala. Links vom Stations-
◑ halbbedeckt	, Nieseln	Nordwest 3	kreis Temperatur in Graden Celsius, rechts (unterstrichen) Nieder-
◕ wolkig	• Regen	Südweststurm 8	schlagsmenge der vergangenen Nacht in mm Höhe. Die Zahlen an den
● bedeckt	* Schneefall	∧ Böenwetter	Linien gleichen, auf Meereshöhe reduzierten Luftdrucks (Isobaren)
∞ Dunst	▽ Schauer	Gewitter	bedeuten den Druck in Millibar. 1 Millibar = 3/4 mm Queckfilbersäule.

Kaltluftfront — in Bodennähe mit Kaltluftcharakter

vom Boden abgehobene Warmluftfront (Okklusion)

Warmluftfront — in Bodennähe mit Warmluftcharakter

Gebiete mit anhaltendem Niederschlag

Gebiete mit subtropischer Warmluft.

Gebiete mit arktischer Kaltluft.

Ausführliche Erläuterungen siehe besondere Beilagen!

Luftdruckverteilung auf dem Atlantischen Ozean.

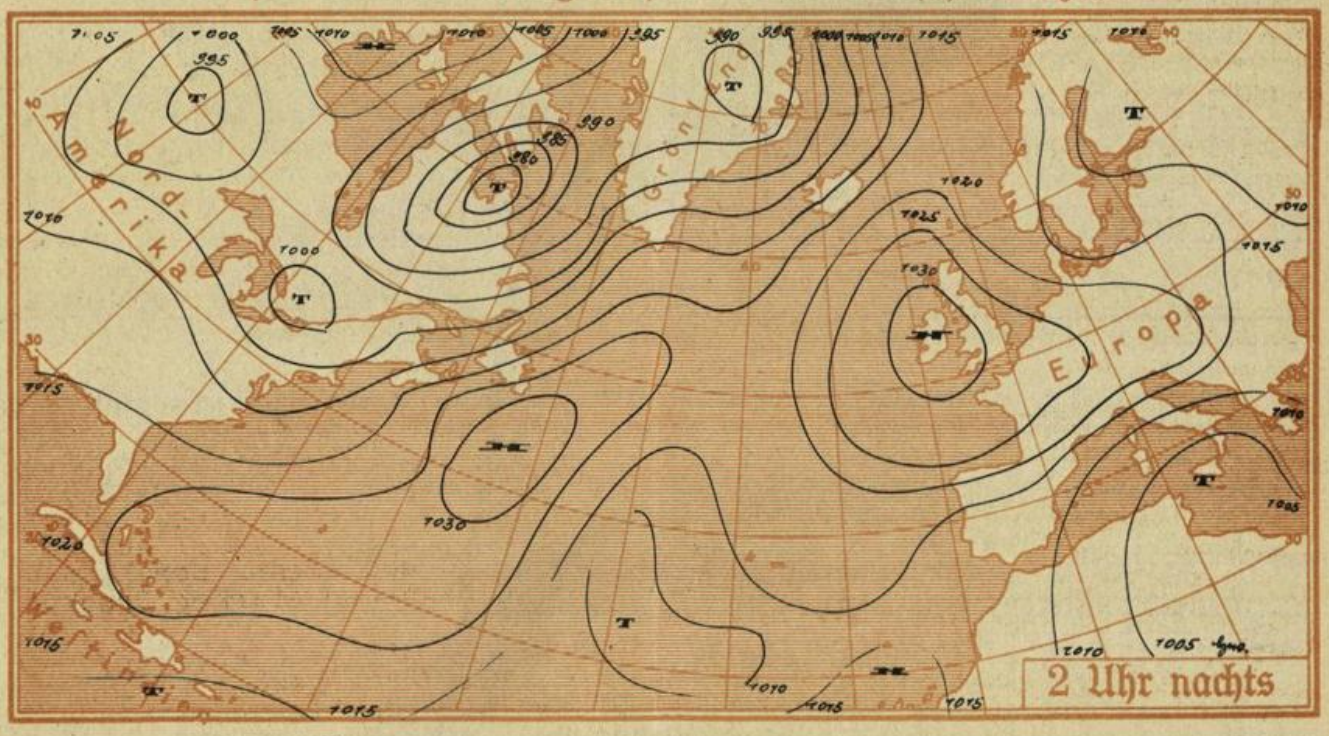

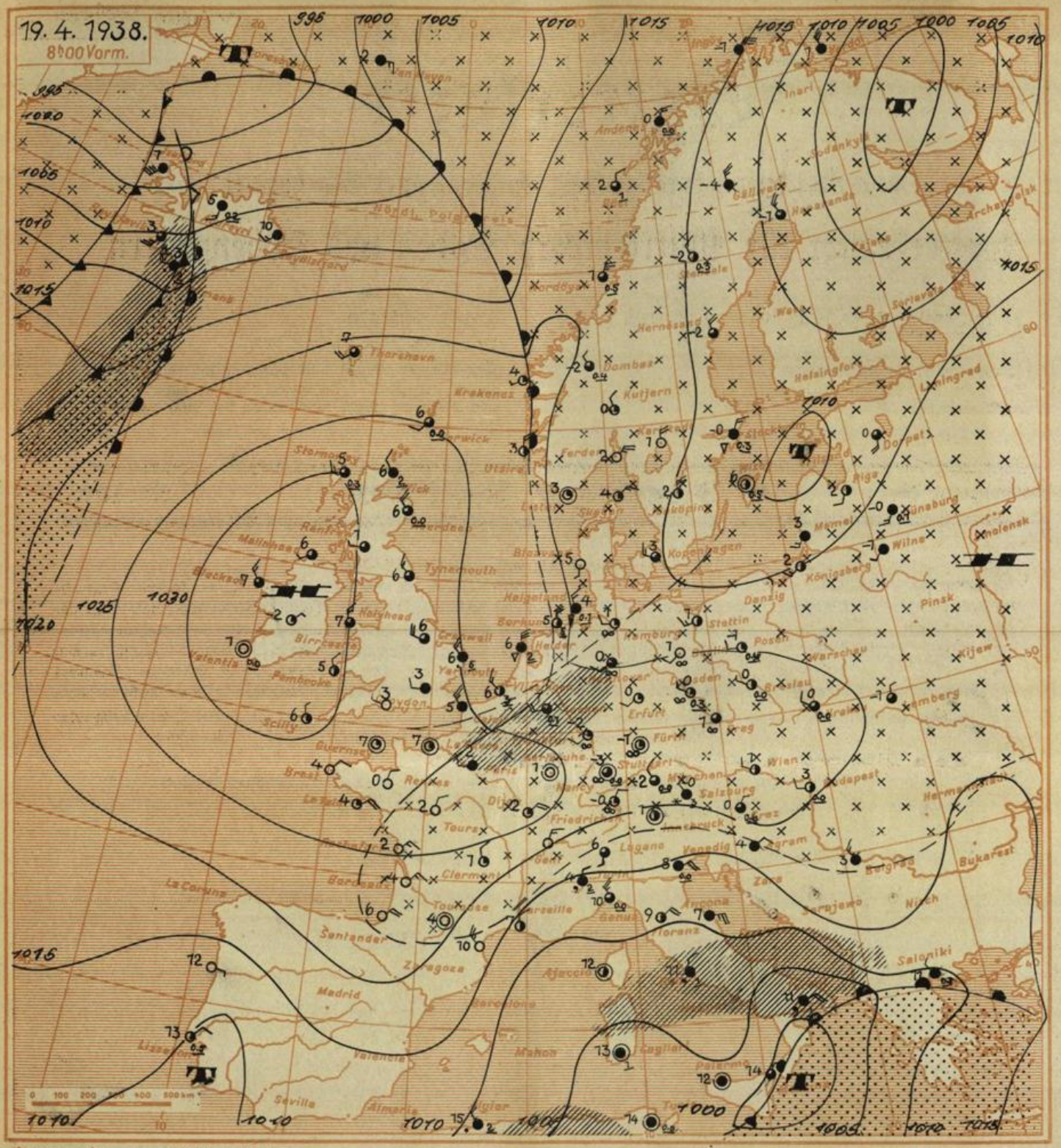

Ausgegeben um 10 Uhr 30 Min.:

Nach dem Kaltlufteinbruch, der über die Feiertage in Süddeutschland erfolgt ist, hat sich rasch Aufheiterung eingestellt. Dabei ist in der Nacht nach einzelnen leichten Schneefällen vielfach starker Frost aufgetreten. Die Wetterlage bleibt aber nicht beständig. Im Laufe des Nachmittags wird eine neue kleinere Störung von Norden her gegen Süddeutschland vordringen und leichte Schnee- und später auch Regenfälle bringen. Auf der Rückseite der Störung wird sich dann morgen vorübergehend wieder Beruhigung einstellen. Aber sie bleibt auch nicht von Dauer, da neuer starker Druckfall von Island nach Skandinavien zieht.

Voraussichtliche Witterung für W., B. und H. bis Mittwoch abend:

Nachmittags von Norden her zunehmende Bewölkung und dann leichte Schnee- und später Regenfälle. Am Mittwoch wieder langsame Besserung. Temperaturen nur wenig ansteigend. Winde aus West später aus Nordwest.

Luftmasse: Alternde arktische Kaltluft (mAK).

Le.

Wetterkarte des Reichswetterdienstes, Ausgabeort Stuttgart

Wetterbericht vom Dienstag dem 19. April 1938.

Änderung des Luftdrucks
in den letzten 3 Stunden in ganzen Millibar

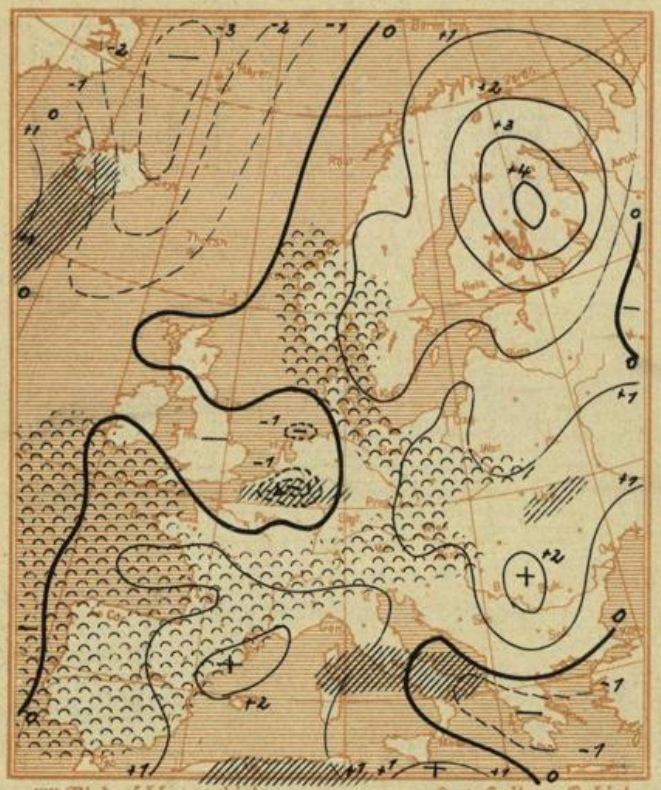

//// Niederschlagsgebiete

Heitere Gebiete

Luftdruckverteilung gestern 19 Uhr

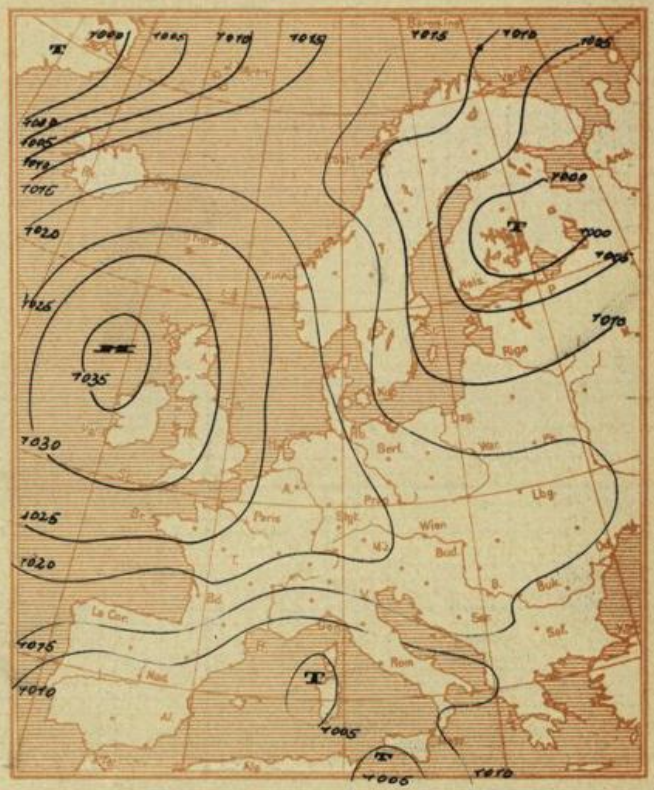

Meldungen von heute morgen 7³⁰ Uhr

	Höhe m über NN	Luftdruck mm	Windrichtung und Stärke	Witterung	Temperatur C° 7 Uhr	Temperatur C° höchste gestern	Temperatur C° tiefste h. nacht	Sonnenscheindauer in Std. gest.	Niederschlag mm	Schneehöhe cm	
Stuttgart *	270	767,9	NE 1	heiter	0,0	6,6	-2,1				
Hohenheim	402	729,9	still	klar	-2,6	6,0	-3,0	11,5			
Heilbronn	176	7505	SW 2	wolkenl.	-0,4	9,6	-3,6				
Münsingen	720	701,1	NW 1	bewölkt	-3,1	4,1	-4,2	10,0			
Ravensburg	462	724,4	NE 1	wolkenl.	-1,8	7,0	-5,1	6,9			
Friedrichshafen *	400	767,9	NNE	heiter	-0,1	7,0	-3,0	3,2			
Wildbad Sommerbg.	733	700,0	N 1	heiter	-3,9	3,9	-5,1	10,1	2,0		
Freudenstadt	667	706,1	NW 1	klar	-2,2	6,0	-5,9				
Dreifaltigkeitsbg.	980	678,3	NE 2	halbbed.	-4,5	7,2	-6,2				
Wertheim	147	–	–	–	–	–	–	–	–		
Königstuhl *	563	767,7	NNE 1	wolkenl.	-2,6	4,5	-4,8	10,5			
Karlsruhe *	120	768,0	still	heiter	-1,4	9,4	-4,7	10,3			
Baden-Baden *	213	766,0	N 1	heiter	-1,5	9,0	-3,6	9,8			
Bad Dürrheim	714		N 1	heiter	-6,8	5,0	-7,5	11,5			
St. Blasien	800		SW 1	heiter	-5,0	5,5	-6,0	5,5			
Badenweiler *	420	767,1	E 1	klar	-2,2	6,8	-2,6	anh.			
Freiburg i. Br. *	265	767,5	still	klar	-1,2	–	-5,0				
Feldberg	1493	835,6	N 3	heiter	-8,4	-3,0	-9,9				
Säntis	2500	556,8	NNW 1	heiter	-13,0	–	-15,0		0,5		
Zugspitze	2962	523,1	NNW 3	heiter	-19,0	–	-20,0		2,0		

Der Barometerstand ist bei * auf Meereshöhe umgerechnet.

Temperatur und relative Feuchtigkeit in der freien Atmosphäre

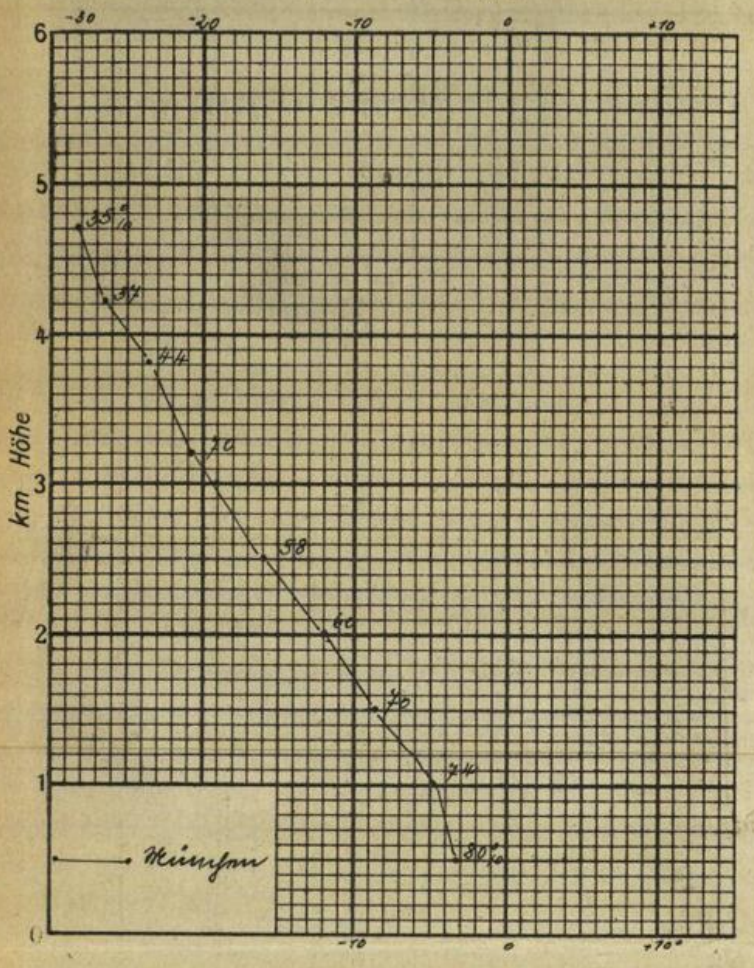

Auf- und Untergang von Sonne und Mond (MEZ.) am 20. April 1938 in Stuttgart:

S.A.: 05 h 25	M.A.: 00 h 08
S.U.: 19 h 21	M.U.: 09 h 01

Luftdruckverlauf in Böblingen (436 m über NN)



Temperaturverlauf in Böblingen

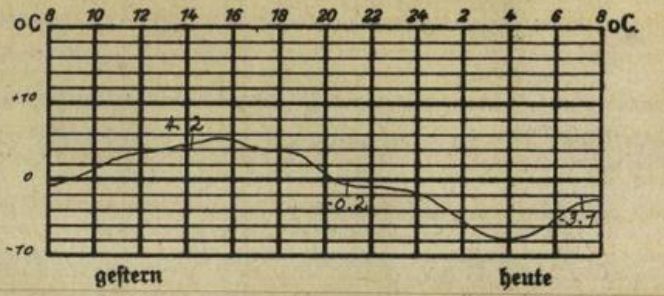

Temperaturtagesmittel gestern in:

	Stuttgart	Böblingen	Karlsruhe
Tagesmittel	3.1	0.9	3.0
langjähr. Mittel	10.0	.	9.6
Abweichung	- 6.9	.	- 6.6

Höhenwindmessungen in km/h

Zeit	Böblingen	Friedrichshafen		Böblingen	Friedrichshafen	
Boden	still	0800	N 10	3000 m	N 30	NNW 25
500 m	still		NE 20	3500 m	.	.
1000 m	still		ENE 10	4000 m	.	.
1500 m	.		.	4500 m	.	.
2000 m	NNW 15		NNW 15	5000 m	.	.
2500 m	N 30		.	6000 m	.	.

Rheinwasserstände in cm:

	Heute 8 Uhr	Änderg seit gestern
Waldshut	197	- 2
Rheinfelden	189	+ 2
Breisach	68	+ 3
Kehl	185	+- 0
Maxau	326	- 4
Mannheim	211	- 2
Caub	126	- 7

Verlagsort Böblingen

20. April 1938

Wetterkarte

des Reichswetterdienstes, Ausgabeort Stuttgart

Wetterbericht für Württemberg, Baden und Hohenzollern

Verlag: Wetterwarte der Flughafenleitung Stuttgart-Böblingen, Flughafen.
Fernsprecher: Stuttgart 91060, Böblingen 277.
Postscheckkonto: Stuttgart 19180.
Auskünfte und Wirtschaftsberatungen aller Art, auch im Abonnement.

Erscheint werktäglich.

Bezugspreis monatlich RM. 1.40.

Bestellungen nehmen alle Postanstalten und Briefträger entgegen. — Bei unregelmäßiger oder verspäteter Lieferung wende man sich an das Zustellpostamt.

Jahrgang 58 | Mittwoch 20. April 1938. | Nr. 110.

Zeichenerklärung zur Wetterkarte:

○ wolkenlos	≡ Nebel	◎ Windstille
◔ heiter	= Talnebel	Ostwind 1
◑ halbbedeckt	, Nieseln	Nordwest 3
◕ wolkig	• Regen	Südweststurm 8
● bedeckt	* Schneefall	^ Böenwetter
∞ Dunst	▽ Schauer	Gewitter

Die Pfeile fliegen mit dem Wind. Die Anzahl der halben Querstriche bedeutet die Windstärke in der Beaufort-Skala. Links vom Stationskreis Temperatur in Graden Celsius, rechts (unterstrichen) Niederschlagsmenge der vergangenen Nacht in mm Höhe. Die Zahlen an den Linien gleichen, auf Meereshöhe reduzierten Luftdrucks (Isobaren) bedeuten den Druck in Millibar. 1 Millibar = 3/4 mm Quecksilbersäule.

Kaltluftfront — in Bodennähe mit Kaltluftcharakter

vom Boden abgehobene Warmluftfront (Okklusion)

Warmluftfront — in Bodennähe mit Warmluftcharakter

Gebiete mit anhaltendem Niederschlag

Gebiete mit subtropischer Warmluft.

Gebiete mit arktischer Kaltluft.

Ausführliche Erläuterungen siehe besondere Beilagen!

Luftdruckverteilung auf dem Atlantischen Ozean.

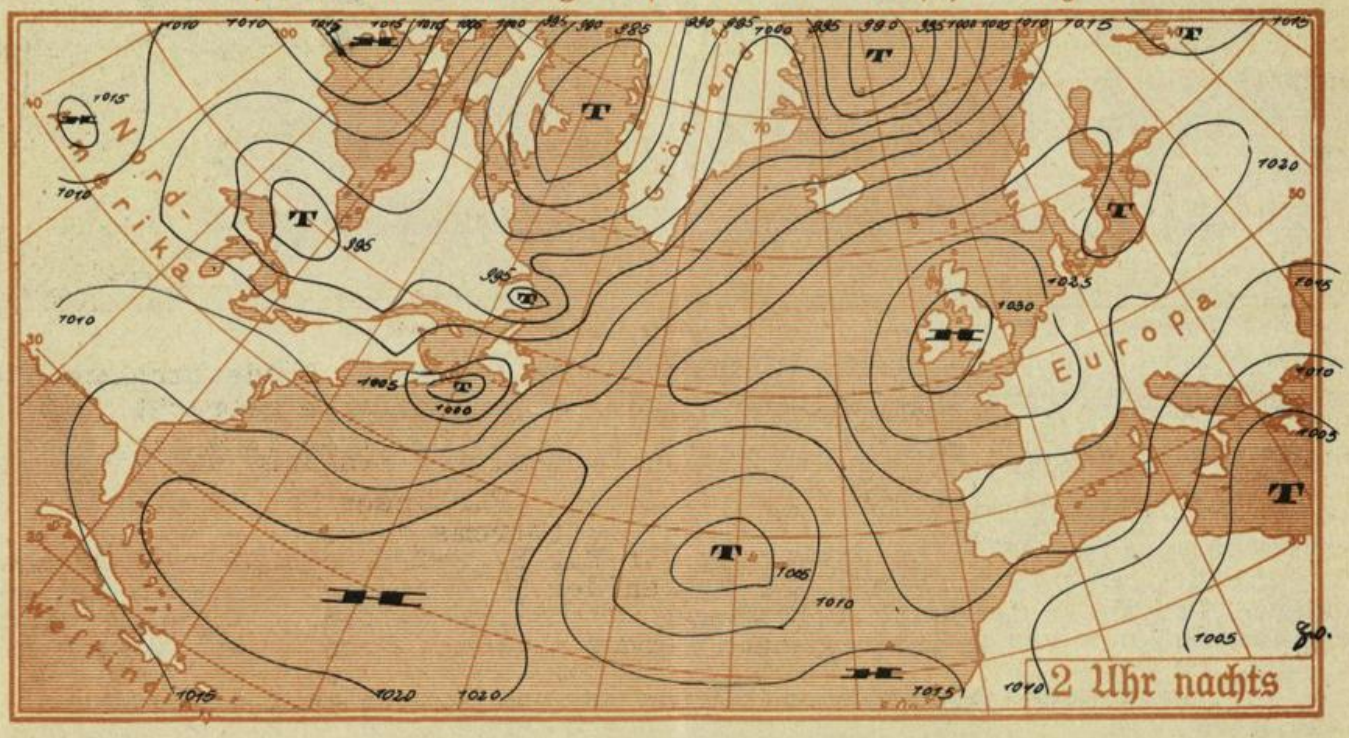

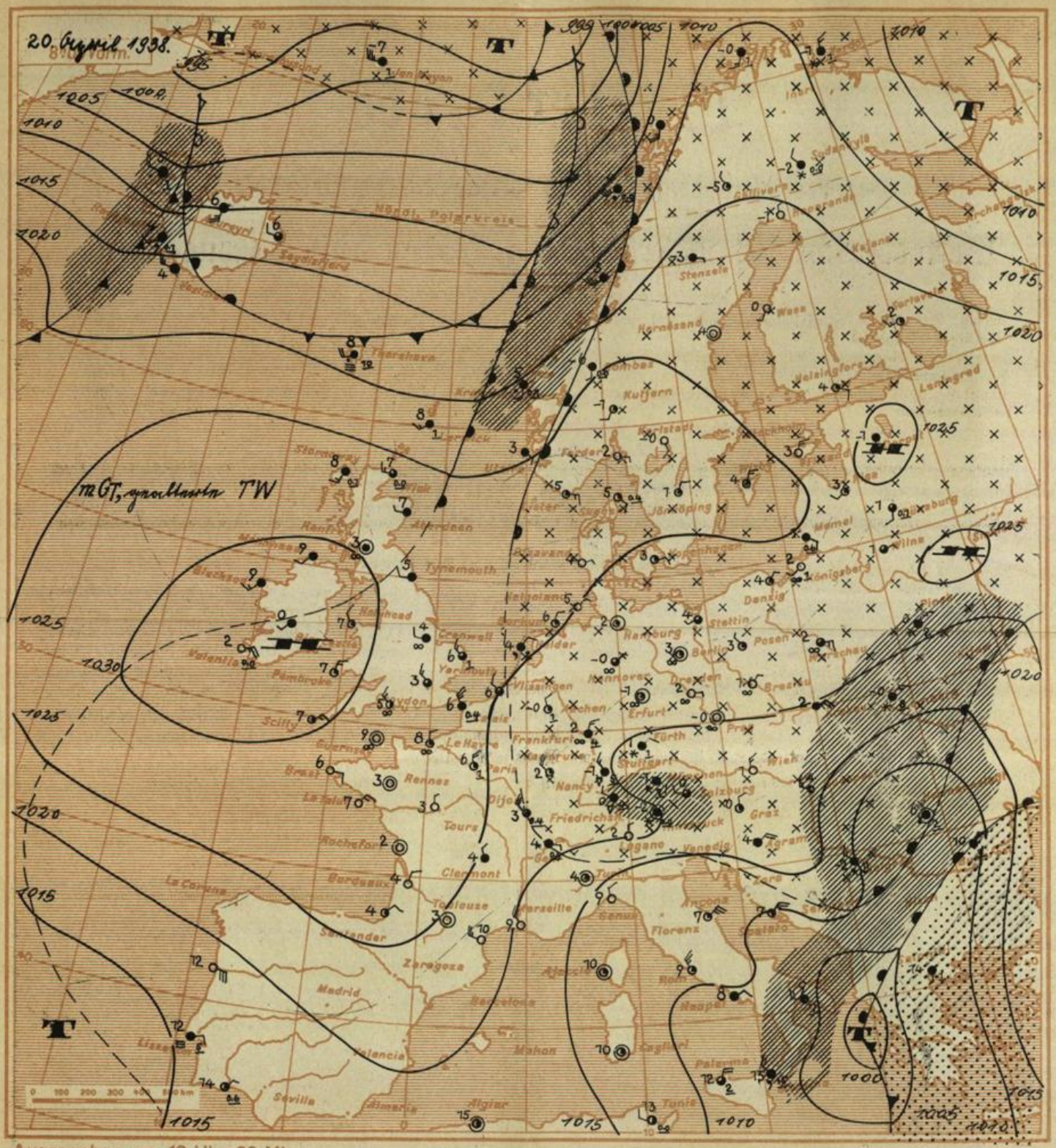

Eine flache Störung hat in der Nacht Süddeutschland überquert und dabei verbreitete leichte Schnee- und Regenfälle gebracht. Auf der Rückseite der Störung setzt sich im Laufe des heutigen Tags nach einzelnen Schneeschauern von Norden her wieder langsam der Einfluss des hohen über der Nord- und Ostsee liegenden Druckes durch. Für unser Gebiet wird sich dies vor allem im Abflauen des nördlichen Kaltluftstroms äussern.

Voraussichtliche Witterung für W., B. und H. bis Donnerstag abend:

Besonders im Südosten des Gebiets noch einzelne Schneeschauer. Im ganzen langsame Besserung. Zeitweise heiter. Temperaturen tagsüber zunächst nur wenig ansteigend. Nachts vielfach Frost. Abflauende Winde aus Nord bis Ost.

Luftmasse: Alternde arktische Meereskaltluft (mAK, instabil geschichtet.)

Le.

Wetterkarte des Reichswetterdienstes, Ausgabeort Stuttgart

Wetterbericht vom Mittwoch dem 20. April 1938.

Änderung des Luftdrucks
in den letzten 3 Stunden in ganzen Millibar

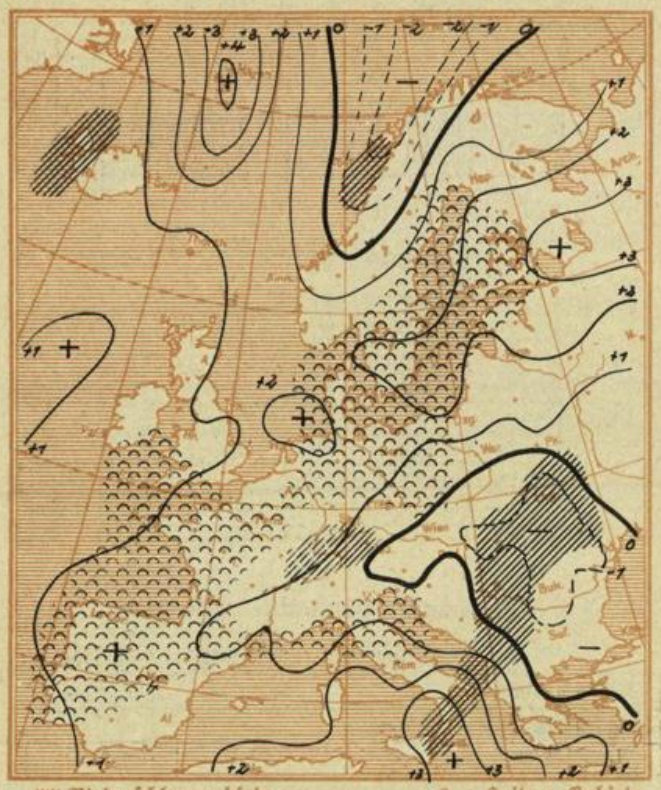

//// Niederschlagsgebiete

Heitere Gebiete

Luftdruckverteilung gestern 19 Uhr

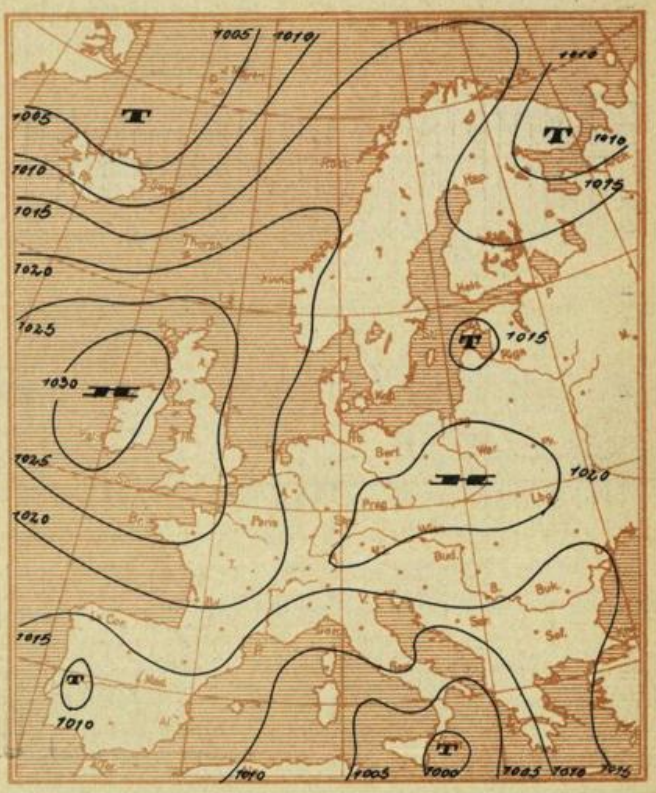

Meldungen von heute morgen 7³⁰ Uhr

	Höhe m über NN	Luftdruck mm	Windrichtung und Stärke	Witterung	Temperatur C° 7 Uhr	Temperatur C° höchste gestern	Temperatur C° tiefste h. nacht	Sonnenscheindauer in Std. gest.	Niederschlag mm	Schneehöhe cm	
Stuttgart *	270	765,7	NW 1	bedeckt	1,0	7,9	1,0	5,2	5,2		
Hohenheim	402	728,0	NW 4	bewölkt	0,0	6,7	-0,4	7,0	3,5		
Heilbronn	176	748,6	SW 2	bedeckt	1,8	7,7	0,3		7,2		
Münsingen	720	699,1	NW 3	bedeckt	-2,4	5,1	-3,0	10,0	5,1	4	
Ravensburg	462	722,1	NW 2	bedeckt	1,1	7,9	0,4	11,2	3,2		
Friedrichshafen *	400	765,2	WNW 3	Schneef.	1,4	7,5	-0,5	10,6	3,7		
Wildbad Sommerbg.	733	698,6	NW 2	bedeckt	-3,0	5,0	-3,6	9,0	4,0		
Freudenstadt	667	704,6	NW 2	bedeckt	-1,4	6,7	-1,8	8,3	7,0	15	
Dreifaltigkeitsbg.	980	–	W 2	Nebel +*	-3,8	3,6	-5,8		3,8	5	
Wertheim	147	–	–	–	–	–	–	–	–	–	
Königstuhl *	563	766,1	NW 2	bedeckt	-2,0	3,5	-2,5	5,1	13,7	10	
Karlsruhe *	120	766,0	NW 2	bedeckt	2,2	10,1	1,4	7,9	2,4		
Baden-Baden *	213	766,3	NW 1	Schneef.	5,8	9,0	1,3	8,2	2,3		
Bad Dürrheim	714	.	NW 1	Schneef.	-1,8	5,0	-2,0	9,6	4,7	8	
St. Blasien	800		SW 2	bedeckt	-1,8	5,0	-2,5	8,4	?	3	
Badenweiler *	420	765,7	W 2	Nieseln	-0,2	7,5	-0,2	ztw.	1,5		
Freiburg i. Br. *	265	766,2	NNW 1	Schneef.	2,0	10,2	2,0		0,6		
Feldberg	1493	633,9	N 5	Nebel+*	-7,6	-1,6	-8,0	9,7	2,5		
Säntis	2500	556,1	N 1	Nebel+*	-13,0	–	-13,0		11,0		
Zugspitze	2962	522,2	N 6	Nebel+*	-17,0	-14,0	-18,0		10,0		

Der Barometerstand ist bei * auf Meereshöhe umgerechnet.

Temperatur und relative Feuchtigkeit in der freien Atmosphäre

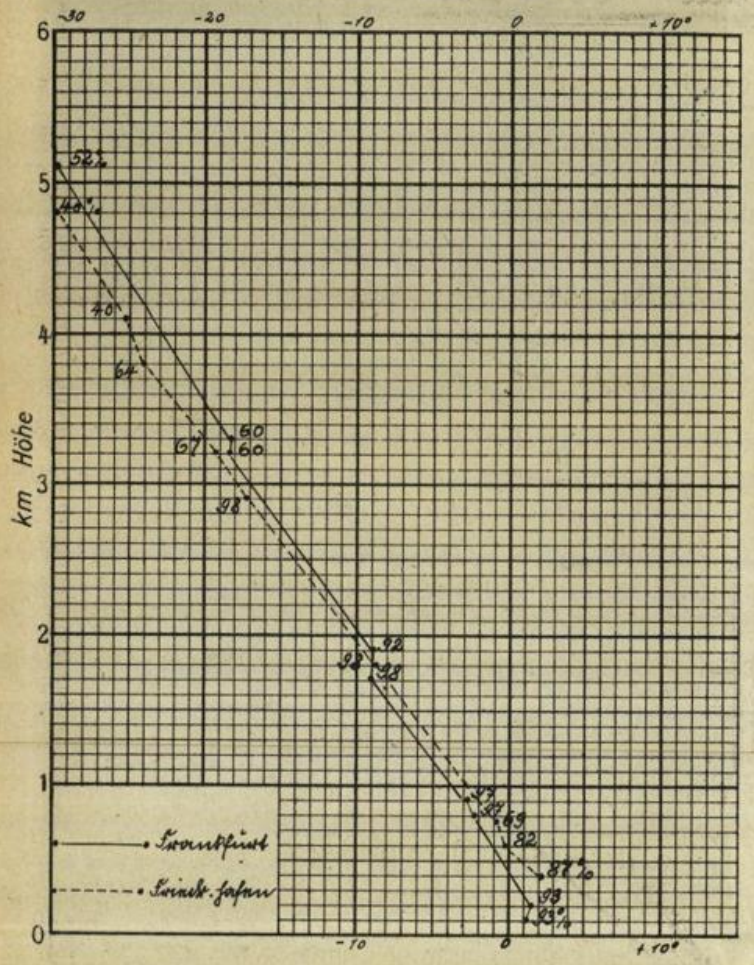

Auf- und Untergang von Sonne und Mond (MEZ.)

am 21. April 1938 in Stuttgart:

S.A.:	05 h 23	M.A.:	00 h 48
S.U.:	19 h 23	M.U.:	09 h 57

Luftdruckverlauf in Böblingen (436 m über NN)



Temperaturverlauf in Böblingen

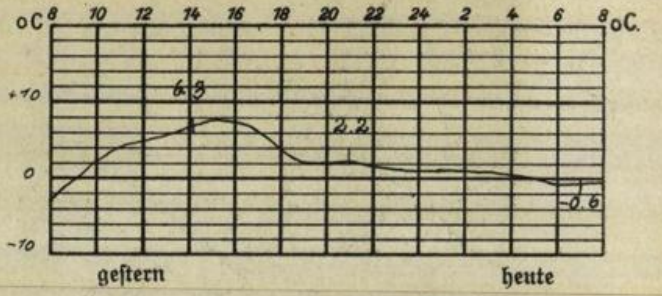

Temperaturtagesmittel gestern in:

	Stuttgart	Böblingen	Karlsruhe
Tagesmittel	2.9	1.9	3.6
langjähr. Mittel	10.2	.	10.0
Abweichung	-7.3	.	-6.4

Höhenwindmessungen in km/h

	Böblingen		Friedrichshafen		Böblingen	Friedrichshafen
Zeit	.		05 00	3000 m		
Boden		WNW	10	3500 m		
500 m		WNW	15	4000 m		
1000 m		NNW	30	4500 m		
1500 m			.	5000 m		
2000 m		NW	25	5500 m		
2500 m			.	6000 m		

Rheinwasserstände in cm:

	Heute 8 Uhr	Ändrg seit gestern
Waldshut	199	+ 2
Rheinfelden	186	- 3
Breisach	66	- 2
Kehl	188	+ 3
Maxau	327	+ 7
Mannheim	215	+ 4
Caub	126	+- 0

Verlagsort Böblingen

21. April 1938

Wetterkarte

des Reichswetterdienstes, Ausgabeort Stuttgart

Wetterbericht für Württemberg, Baden und Hohenzollern

Verlag: Wetterwarte der Flughafenleitung Stuttgart-Böblingen, Flughafen.
Fernsprecher: Stuttgart 91060, Böblingen 277.
Postscheckkonto: Stuttgart 19180.
Auskünfte und Wirtschaftsberatungen aller Art, auch im Abonnement.

Erscheint werktäglich.

Bezugspreis monatlich RM. 1.40.

Bestellungen nehmen alle Postanstalten und Briefträger entgegen. — Bei unregelmäßiger oder verspäteter Lieferung wende man sich an das Zustellpostamt.

Jahrgang 58 | Donnerstag 21. April 1938. | Nr. 111.

Zeichenerklärung zur Wetterkarte:

○ wolkenlos
◔ heiter
◑ halbbedeckt
◕ wolkig
● bedeckt
∞ Dunst

≡ Nebel
= Talnebel
, Nieseln
• Regen
* Schneefall
▽ Schauer

◎ Windstille
Ostwind 1
Nordwest 3
Südweststurm 8
Böenwetter
Gewitter

Die Pfeile fliegen mit dem Wind. Die Anzahl der halben Querstriche bedeutet die Windstärke in der Beaufort-Skala. Links vom Stationskreis Temperatur in Graden Celsius, rechts (unterstrichen) Niederschlagsmenge der vergangenen Nacht in mm Höhe. Die Zahlen an den Linien gleichen, auf Meereshöhe reduzierten Luftdrucks (Isobaren) bedeuten den Druck in Millibar. 1 Millibar = 3/4 mm Quecksilbersäule.

Kaltluftfront
Warmluftfront
in Bodennähe mit Kaltluftcharakter
vom Boden abgehobene Warmluftfront (Okklusion)
in Bodennähe mit Warmluftcharakter
Gebiete mit anhaltendem Niederschlag
Gebiete mit subtropischer Warmluft.
Gebiete mit arktischer Kaltluft.

Ausführliche Erläuterungen siehe besondere Beilagen!

Luftdruckverteilung auf dem Atlantischen Ozean.

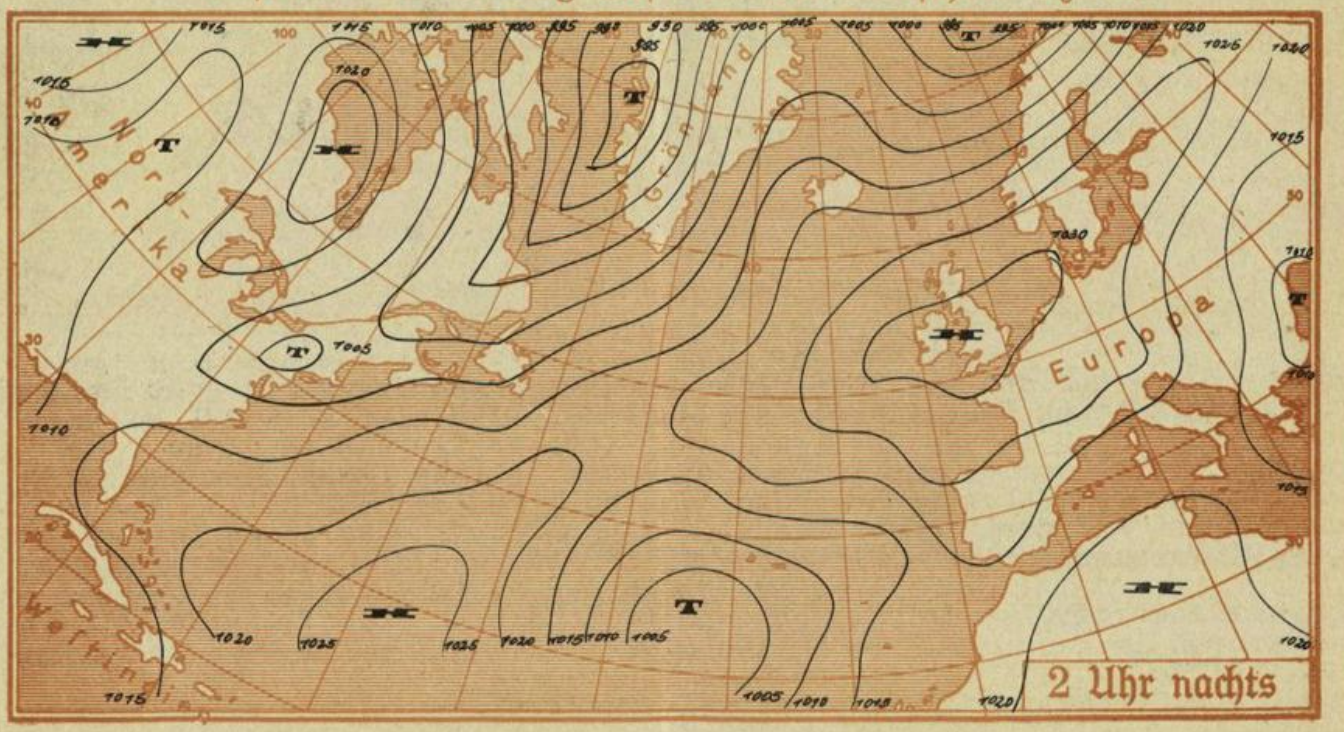

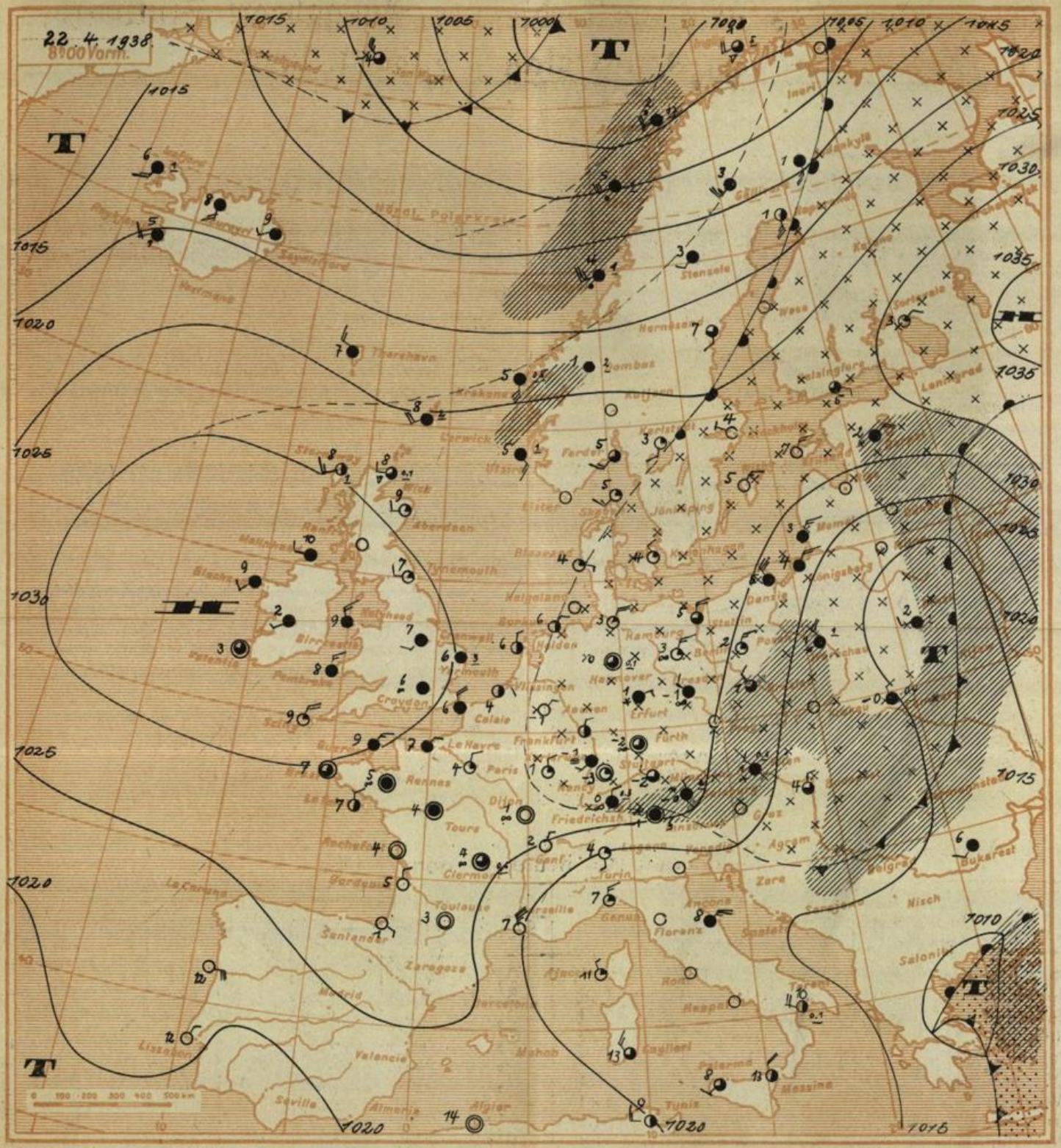

Ausgegeben um 10 Uhr 30 Min.:

Mit dem Abflauen des Kaltluftstroms hat sich jetzt auch in Süddeutschland die Wetterlage vorübergehend beruhigt. Bei der verhältnismässig hohen Feuchtigkeit der unteren Luftschichten kommt es aber tagsüber doch noch zu starker Bewölkung. Die Wetterlage ist aber nicht beständig, da sich wenigstens im Nordosten des Bezirks immer noch der Einfluss einer Störung bemerkbar machen kann, die seit gestern vom Balkan nach Polen gewandert ist und dort zu ausgedehnten Schnee- und Regenfällen Anlass gibt.

Voraussichtliche Witterung für W., B. und H. bis Freitag abend:

Vor allem im Westen des Gebiets zeitweise aufheiternd, sonst vielfach bewölkt, aber höchstens im Nordosten auch leichter Niederschlag. Temperaturen im ganzen nur wenig ansteigend. Nachts immer noch stellenweise Frost. Winde schwach aus wechselnden Richtungen.

Luftmasse: Arktische Kaltluft (mAK).

Wetterkarte des Reichswetterdienstes, Ausgabeort Stuttgart

Wetterbericht vom Donnerstag dem 21. April 1938.

Änderung des Luftdrucks
in den letzten 3 Stunden in ganzen Millibar

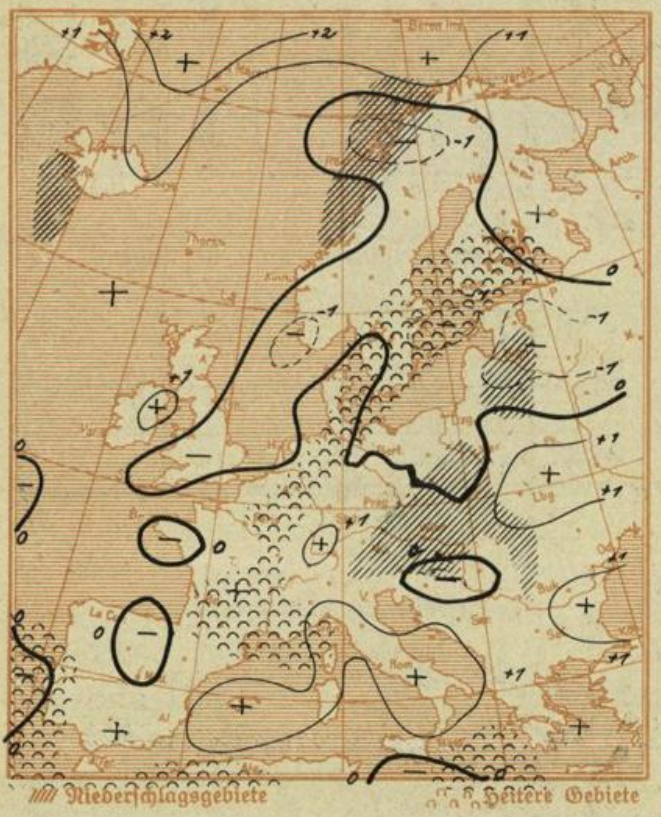

Luftdruckverteilung gestern 19 Uhr

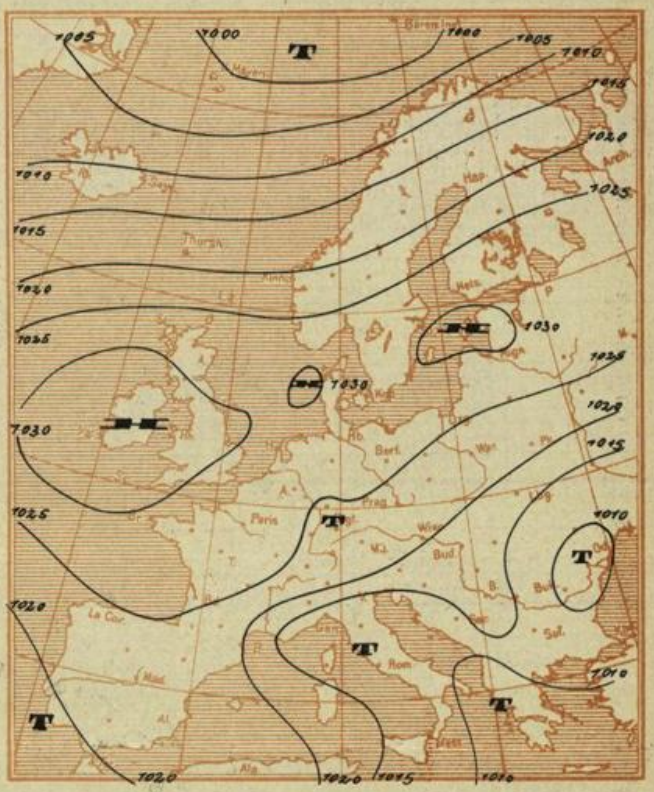

Meldungen von heute morgen 7³⁰ Uhr

	Höhe m über NN	Luftdruck mm	Windrichtung und Stärke	Witterung	Temperatur C° 7 Uhr	Temperatur C° höchste gestern	Temperatur C° tiefste h. nacht	Sonnenscheindauer in Std. gest.	Niederschlag mm	Schneehöhe cm	
Stuttgart *	270	770,8	S 1	heiter	-0,3	4,5	-1,6	2,2	4,8		
Hohenheim	402	731,8	still	bewölkt	-3,0	3,4	-4,4	3,2	4,0		
Heilbronn	176	751,0	S 2	bedeckt	-0,2	6,0	-2,0		6,1		
Münsingen	720	702,9	still	bedeckt	-4,1	1,2	-4,8	1,0	2,2		
Ravensburg	462	726,7	NE 2	bedeckt	-1,4	4,5	-2,5	3,4	1,5		
Friedrichshafen *	400	769,8	N 2	bewölkt	0,2	4,9	-1,5	2,9	1,3		
Wildbad Sommerbg.	733	702,0	N 2	bewölkt	-2,3	0,8	-4,4	3,3	1,0		
Freudenstadt	667	708,0	E 1	heiter	-3,5	3,5	-5,3	3,8	3,5	5	
Dreifaltigkeitsbg.	980	680,1	NE 1	bewölkt	-2,8	3,5	-5,0		4,4	6	
Wertheim	147	–	–	–	–	–	–	–	–		
Königstuhl *	563	769,5	NNE 2	heiter	-0,6	3,5	-3,7	6,9	0,4		
Karlsruhe *	120	770,0	W 2	bewölkt	0,2	8,0	-1,3	4,3	0,0		
Baden-Baden *	213	770,2	NE 1	bedeckt	-0,4	7,1	-3,7	3,9	1,4		
Bad Dürrheim	714		NE 1	bedeckt	-6,5	0,5	-7,0	2,8	3,6	5	
St. Blasien	800		W 1	bedeckt	-5,6	3,0	-8,2	6,5	3,2		
Badenweiler *	420	769,3	E 1	bedeckt	-2,6	5,2	-3,6	ztw.	1,2		
Freiburg i. Br. *	265	769,6	still	Nebel	-2,5	6,5	-5,0				
Feldberg	1493	637,5	N 2	bewölkt	-8,0	-5,0	-9,2		6,4	20	
Säntis	2500	558,4	NE 2	Nebel +*	-15,0	–	-16,0		6,0		
Zugspitze	2962	524,4	N 2	Nebel +*	-19,0	–	-19,0		8,0		

Der Barometerstand ist bei * auf Meereshöhe umgerechnet.

Temperatur und relative Feuchtigkeit in der freien Atmosphäre

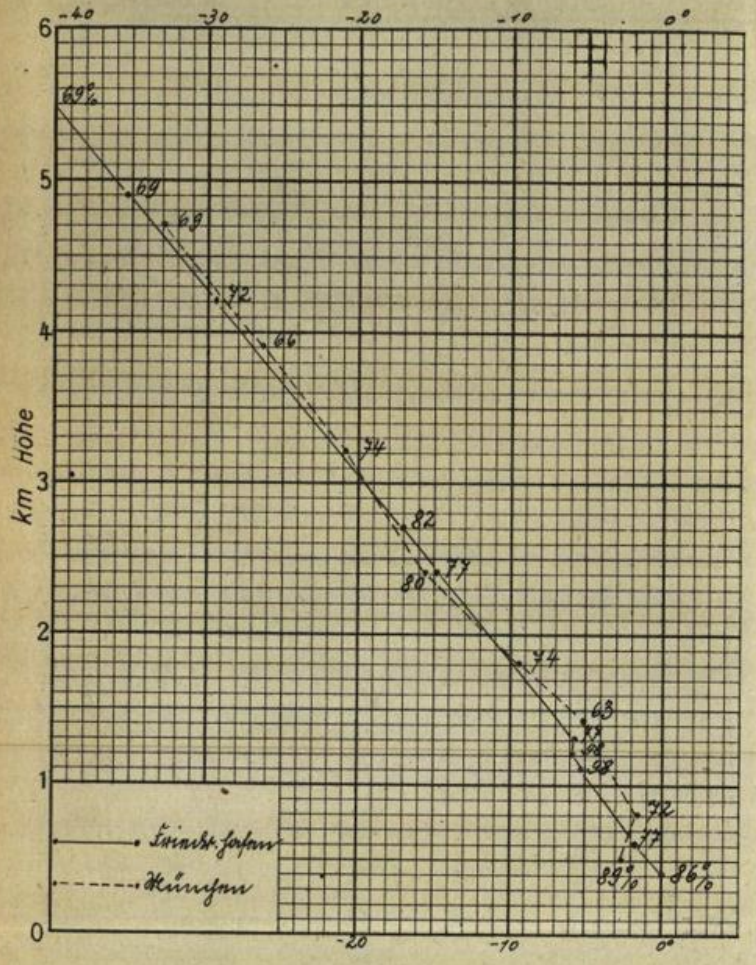

Auf- und Untergang von Sonne und Mond (MEZ.)

am 22. April 1938. in Stuttgart:

S.A.:	05h 21	M.A.:	01h 22
S.U.:	19h 25	M.U.:	10h 57

Luftdruckverlauf in Böblingen (436 m über NN)



Temperaturverlauf in Böblingen

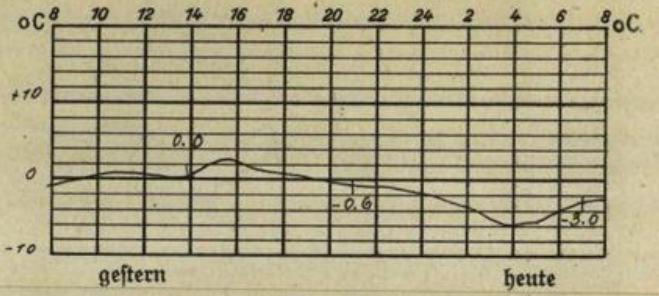

Temperaturtagesmittel gestern in:

	Stuttgart	Böblingen	Karlsruhe
Tagesmittel	1.5	- 0.5	2.8
langjähr. Mittel	10.3	.	10.3
Abweichung	- 8.8	.	- 7.5

Höhenwindmessungen in km/h

Zeit	Böblingen 0700	Friedrichshafen 0500		Böblingen	Friedrichshafen
Boden	still	NNE 5	3000 m	N 10	NE 25
500 m	still	NE 20	3500 m		
1000 m	still	NE 10	4000 m		
1500 m	still	NNE 10	4500 m		
2000 m	E 5	NE 20	5000 m		NNE 15
2500 m	NE 5	.	5500 m		
			6000 m		

Rheinwasserstände in cm:

	Heute 8 Uhr	Ändrg seit gestern
Waldshut	197	- 2
Rheinfelden	187	+ 1
Breisach	66	+- 0
Kehl	185	- 3
Maxau	327	+- 0
Mannheim	212	- 3
Caub	126	+- 0

Verlagsort Böblingen

22. April 1938

Wetterkarte

des Reichswetterdienstes, Ausgabeort Stuttgart

Wetterbericht für Württemberg, Baden und Hohenzollern

Verlag: Wetterwarte der Flughafenleitung Stuttgart-Böblingen, Flughafen.
Fernsprecher: Stuttgart 91060, Böblingen 277.
Postscheckkonto: Stuttgart 19180.
Auskünfte und Wirtschaftsberatungen aller Art, auch im Abonnement.

Erscheint werktäglich.

Bezugspreis monatlich RM. 1.40.

Bestellungen nehmen alle Postanstalten und Briefträger entgegen. — Bei unregelmäßiger oder verspäteter Lieferung wende man sich an das Zustellpostamt.

Jahrgang 58 | Freitag 22. April 1938. | Nr. 112.

Zeichenerklärung zur Wetterkarte:

○ wolkenlos	≡ Nebel	◎ Windstille
◔ heiter	⚌ Talnebel	Ostwind 1
◑ halbbedeckt	, Nieseln	Nordwest 3
◕ wolkig	• Regen	Südweststurm 8
● bedeckt	* Schneefall	^ Böenwetter
∞ Dunst	▽ Schauer	Gewitter

Die Pfeile fliegen mit dem Wind. Die Anzahl der halben Querstriche bedeutet die Windstärke in der Beaufort-Skala. Links vom Stationskreis Temperatur in Graden Celsius, rechts (unterstrichen) Niederschlagsmenge der vergangenen Nacht in mm Höhe. Die Zahlen an den Linien gleichen, auf Meereshöhe reduzierten Luftdrucks (Isobaren) bedeuten den Druck in Millibar. 1 Millibar = 3/4 mm Quecksilbersäule.

Kaltluftfront

Warmluftfront

in Bodennähe mit Kaltluftcharakter
vom Boden abgehobene Warmluftfront (Okklusion)
in Bodennähe mit Warmluftcharakter

Gebiete mit anhaltendem Niederschlag

Gebiete mit subtropischer Warmluft.

Gebiete mit arktischer Kaltluft.

Ausführliche Erläuterungen siehe besondere Beilagen!

Luftdruckverteilung auf dem Atlantischen Ozean.

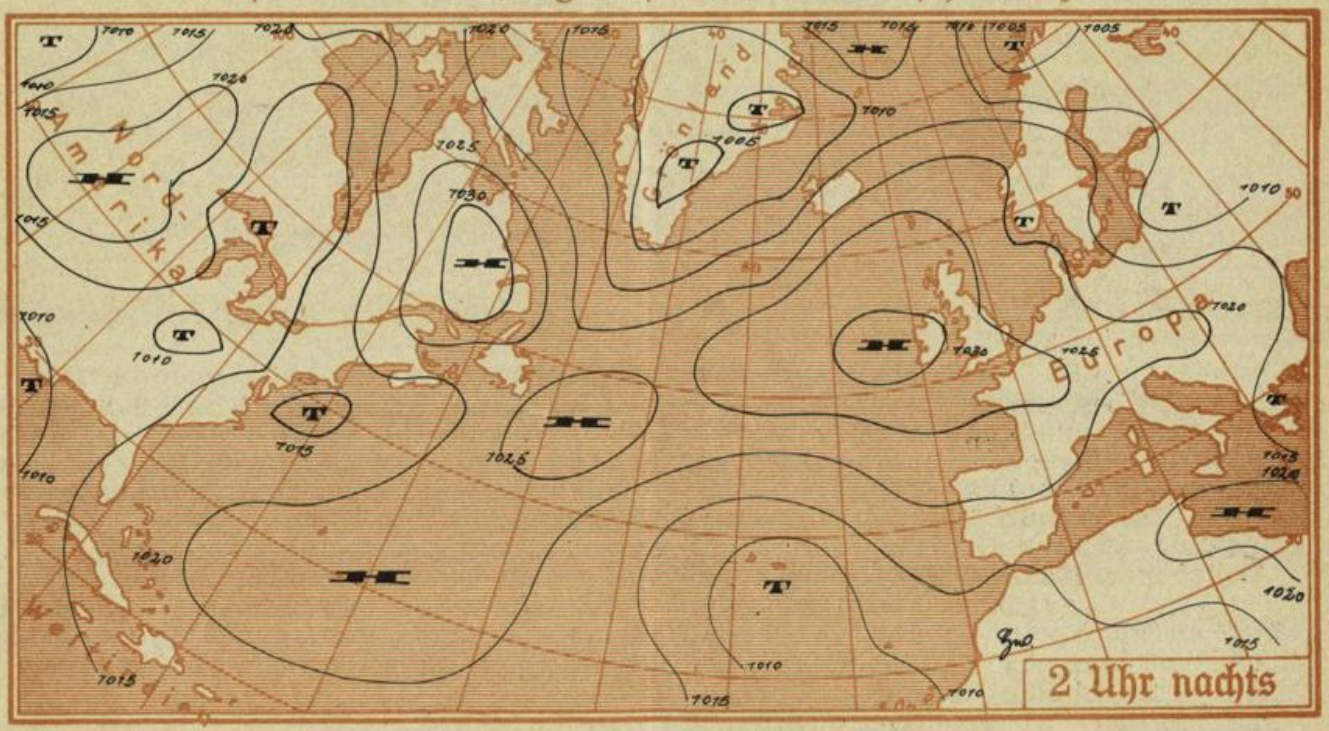

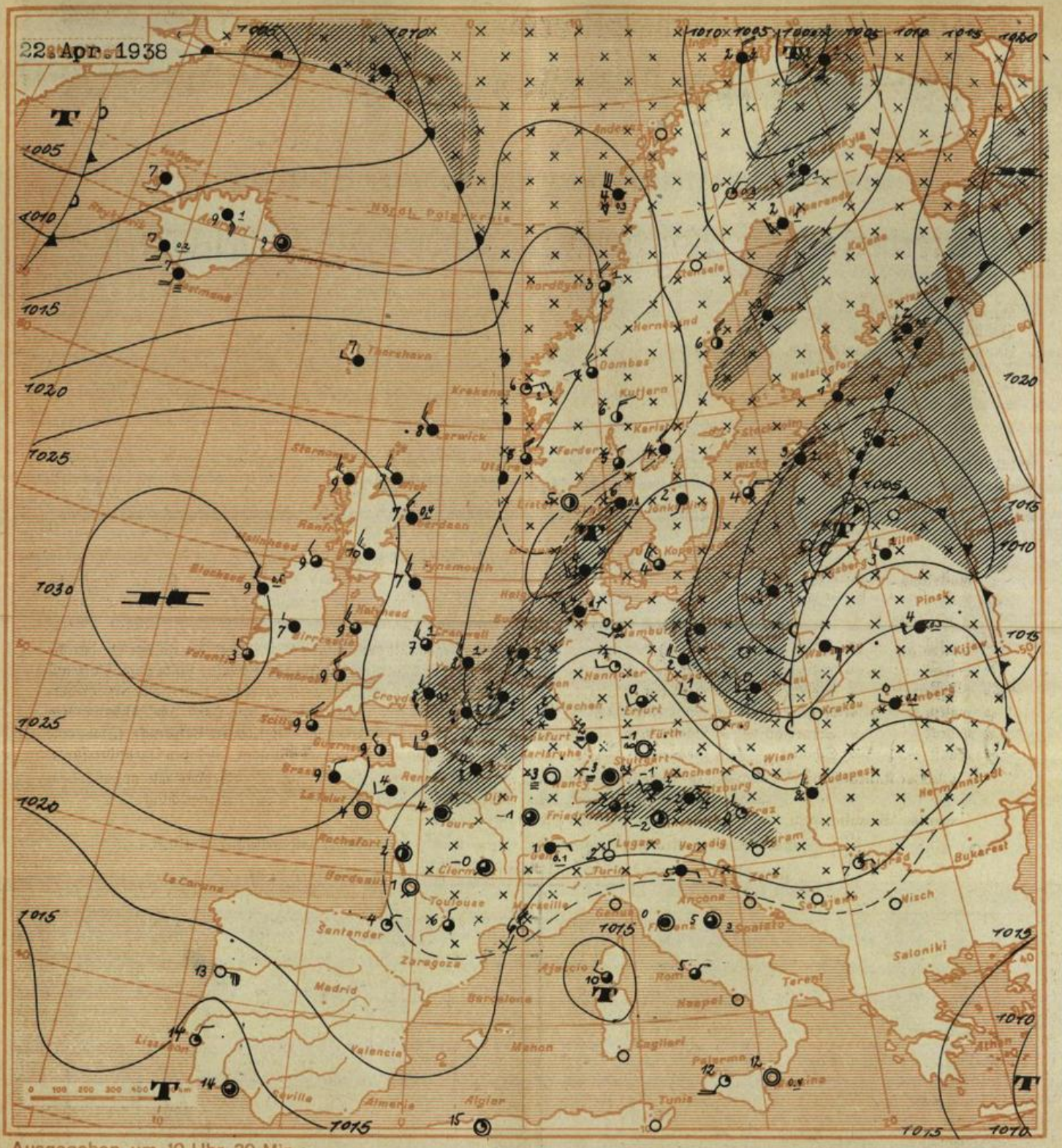
22. Apr. 1938
1005
1010
1015
1020
1025
1030
Nordkap
Hammerfest
Tromsö
Narvik
Trondheim
Bergen
Stavanger
Aberdeen
Stornoway
Kirkwall
Lerwick
Thorshavn
Dublin
Belfast
Galway
Valentia
Shannon
Birmingham
Manchester
Liverpool
Holyhead
Pembroke
Plymouth
Falmouth
Scilly
Brest
Cherbourg
Le Havre
Rouen
Paris
Orly
Nancy
Metz
Reims
Amiens
Lille
Ostende
Calais
Dover
Hastings
Portland
Southampton
Bournemouth
Weymouth
Exeter
Torquay
Cardiff
Swansea
Milford Haven
Fishguard
Rochefort
La Rochelle
Bordeaux
Toulouse
Clermont
Tours
Orleans
Nantes
Cherbourg
Caen
Le Mans
Chartres
Dieppe
Boulogne
Ostende
Brüssel
Antwerpen
Rotterdam
Amsterdam
Ijmuiden
Den Helder
Leeuwarden
Groningen
Emden
Norderney
Wilhelmshaven
Bremerhaven
Cuxhaven
Helgoland
Sylt
Esbjerg
Skagen
Hirtshals
Aalborg
Thisted
Hanstholm
Kristiansand
Stavanger
Haugesund
Bergen
Ålesund
Trondheim
Kristiansund
Bodö
Narvik
Tromsö
Hammerfest
Nordkap
Vardö
Kirkenes
Murmansk
Archangelsk
Kandalakscha
Petsamo
Kemi
Oulu
Kajana
Kuopio
Joensuu
Mikkeli
Lappeenranta
Helsinki
Turku
Hangö
Reval
Dorpat
Pernau
Riga
Libau
Memel
Tilsit
Insterburg
Königsberg
Danzig
Gdingen
Stolp
Köslin
Kolberg
Swinemünde
Stettin
Rostock
Warnemünde
Lübeck
Kiel
Flensburg
Sylt
Helgoland
Norderney
Emden
Wilhelmshaven
Bremen
Hannover
Braunschweig
Magdeburg
Berlin
Potsdam
Frankfurt
Cottbus
Posen
Bromberg
Thorn
Graudenz
Marienburg
Elbing
Allenstein
Lyck
Suwalki
Grodno
Bialystok
Brest
Pinsk
Kowel
Lemberg
Krakau
Kattowitz
Breslau
Glogau
Liegnitz
Görlitz
Dresden
Leipzig
Halle
Erfurt
Kassel
Göttingen
Münster
Osnabrück
Bielefeld
Dortmund
Essen
Duisburg
Düsseldorf
Köln
Aachen
Trier
Koblenz
Mainz
Frankfurt
Mannheim
Karlsruhe
Stuttgart
Ulm
Augsburg
München
Regensburg
Passau
Linz
Wien
Budapest
Debrecen
Szeged
Arad
Temesvar
Hermannstadt
Kronstadt
Bukarest
Ploesti
Galatz
Jassy
Czernowitz
Stanislau
Tarnopol
Ternopol
Lemberg
Przemysl
Lublin
Warschau
Ostrolenka
Lomscha
Suwalki
Insterburg
Tilsit
Memel
Libau
Mitau
Riga
Pernau
Reval
Dorpat
Narwa
Leningrad
Petersburg
Wologda
Kotlas
Archangelsk
Murmansk
Kandalakscha
Petsamo
Kemi
Oulu
Kajana
Kuopio
Joensuu
Mikkeli
Lappeenranta
Helsinki
Turku
Hangö
Stockholm
Upsala
Gävle
Sundsvall
Östersund
Umeå
Luleå
Haparanda
Kiruna
Gällivare
Boden
Arvidsjaur
Jokkmokk
Storuman
Lycksele
Vilhelmina
Sorsele
Arjeplog
Arvidsjaur
Jokkmokk
Gällivare
Kiruna
Haparanda
Luleå
Umeå
Örnsköldsvik
Sundsvall
Gävle
Upsala
Stockholm
Norrköping
Linköping
Jönköping
Göteborg
Halmstad
Helsingborg
Malmö
Ystad
Karlskrona
Kalmar
Visby
Oskarshamn
Västervik
Norrköping
Linköping
Jönköping
Göteborg
Halmstad
Helsingborg
Malmö
Ystad
Karlskrona
Kalmar
Visby
Oskarshamn
Västervik
Kopenhagen
Roskilde
Nyborg
Odense
Esbjerg
Ribe
Aabenraa
Flensburg
Kiel
Lübeck
Rostock
Warnemünde
Stettin
Swinemünde
Kolberg
Köslin
Stolp
Danzig
Gdingen
Marienburg
Elbing
Allenstein
Lyck
Suwalki
Grodno
Bialystok
Brest
Pinsk
Kowel
Lemberg
Tarnopol
Ternopol
Stanislau
Czernowitz
Jassy
Galatz
Ploesti
Bukarest
Kronstadt
Hermannstadt
Temesvar
Arad
Szeged
Debrecen
Budapest
Wien
Linz
Passau
Regensburg
München
Augsburg
Ulm
Stuttgart
Karlsruhe
Mannheim
Frankfurt
Mainz
Koblenz
Trier
Aachen
Köln
Düsseldorf
Duisburg
Essen
Dortmund
Bielefeld
Osnabrück
Münster
Göttingen
Kassel
Erfurt
Halle
Leipzig
Dresden
Görlitz
Liegnitz
Glogau
Breslau
Kattowitz
Krakau
Lemberg
Przemysl
Lublin
Warschau
Ostrolenka
Lomscha
Suwalki
Insterburg
Tilsit
Memel
Libau
Mitau
Riga
Pernau
Reval
Dorpat
Narwa
Leningrad
Petersburg
Wologda
Kotlas
Archangelsk
Murmansk
Kandalakscha
Petsamo
Kemi
Oulu
Kajana
Kuopio
Joensuu
Mikkeli
Lappeenranta
Helsinki
Turku
Hangö
Stockholm
Upsala
Gävle
Sundsvall
Östersund
Umeå
Luleå
Haparanda
Kiruna
Gällivare
Boden
Arvidsjaur
Jokkmokk
Storuman
Lycksele
Vilhelmina
Sorsele
Arjeplog
Arvidsjaur
Jokkmokk
Gällivare
Kiruna
Haparanda
Luleå
Umeå
Örnsköldsvik
Sundsvall
Gävle
Upsala
Stockholm

Wetterkarte des Reichswetterdienstes, Ausgabeort Stuttgart

Wetterbericht vom Freitag dem 22. April 1938.

Änderung des Luftdrucks
in den letzten 3 Stunden in ganzen Millibar



Luftdruckverteilung gestern 19 Uhr

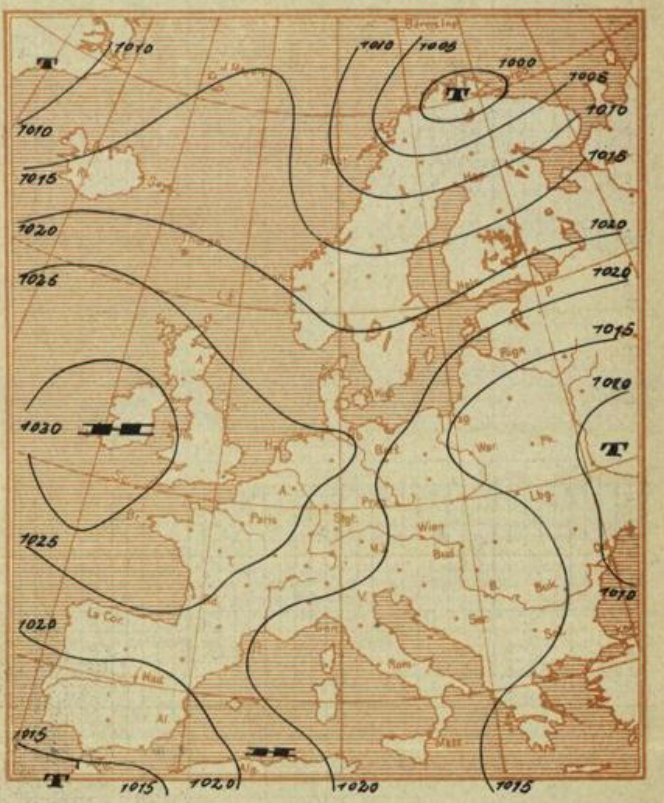

Meldungen von heute morgen 7³⁰ Uhr

	Höhe m über NN	Luftdruck mm	Windrichtung und Stärke	Witterung	Temperatur C° 7 Uhr	Temperatur C° höchste gestern	Temperatur C° tiefste h. nacht	Sonnenscheindauer in Std. gest.	Niederschlag mm	Schneehöhe cm	
Stuttgart *	270	767,7	SW 1	bedeckt	-1,5	6,4	-2,9	2,2	0,4		
Hohenheim	402	729,3	S 1	bedeckt	-2,6	4,9	-4,2	2,8			
Heilbronn	176	750,1	SW 2	bedeckt	-0,4	9,0	-1,8		0,1		
Münsingen	720	700,8	still	bewölkt	-6,0	2,4	-8,7	2,0	0,2		
Ravensburg	462	724,6	E 1	bewölkt	-4,7	3,1	-6,2				
Friedrichshafen *	400	768,1	NNE 2	bewölkt	-2,1	5,0	-3,6	0,8	1,2		
Wildbad Sommerbg.	733	699,4	NW 1	heiter	-3,0	3,1	-5,4	5,6	3,1		
Freudenstadt	667	705,7	E 1	heiter	-5,0	2,8	-7,7	2,1	4,9		
Dreifaltigkeitsbg.	980	677,9	NE 1	bewölkt	-3,2	0,7	-5,0		0,3	4	
Wertheim	147	-	-	-	-	-	-	-	-		
Königstuhl *	563	766,7	SW 1	heiter	-1,6	2,6	-3,8	5,0			
Karlsruhe *	120	767,0	SW 3	bewölkt	0,0	8,1	-0,7	3,0			
Baden-Baden *	213	767,5	NW 1	bedeckt	-1,8	6,2	-3,4	3,0	1,5		
Bad Dürrheim	714		E 1	Nebel	-9,6	2,0	-9,8	3,5	2,3	8	
St. Blasien	800		W 1	heiter	-8,2	1,7	-10,0	0,7	4,0		
Badenweiler *	420	767,9	SW 1	bewölkt	-2,2	4,0	-2,6	ztw.	1,3		
Freiburg i. Br. *	265	767,2	W 1	bewölkt	-1,6	6,5	-2,5				
Feldberg	1493	635,4	E 2	Talnebel	-8,4	-4,1	-10,6		0,5	30	
Säntis	2500	556,8	NE 2	heiter	-14,0	-12,0	-16,0		1,0		
Zugspitze	2962	523,5	still	heiter	-18,0	-15,0	-18,0		2,0		

Der Barometerstand ist bei * auf Meereshöhe umgerechnet.

Temperatur und relative Feuchtigkeit in der freien Atmosphäre

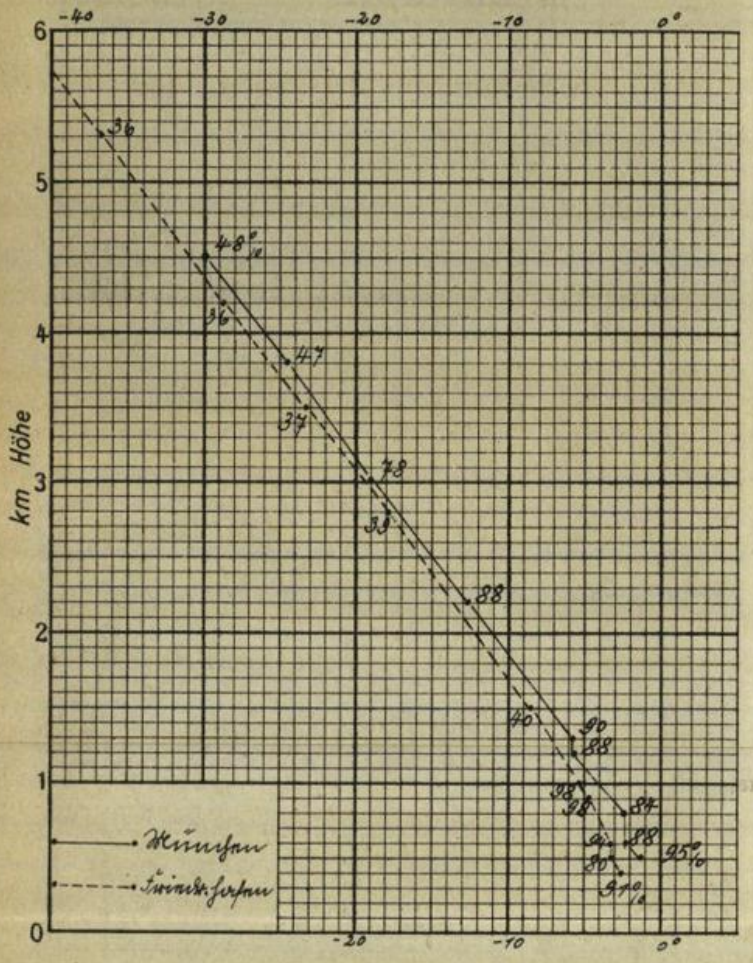

Auf- und Untergang von Sonne und Mond (MEZ.)

am 23. April 1938 in Stuttgart:

S.A.:	05 h 19	M.A.:	01 h 52
S.U.:	19 h 26	M.U.:	12 h 00

Luftdruckverlauf in Böblingen (436 m über NN)



Temperaturverlauf in Böblingen

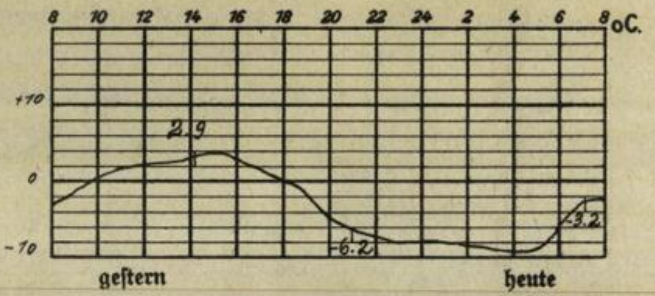

Temperaturtagesmittel gestern in:

	Stuttgart	Böblingen	Karlsruhe
Tagesmittel	1.4	-3.1	1.5
langjähr. Mittel	10.4	·	10.6
Abweichung	-9.0	·	-9.1

Höhenwindmessungen in km/h

	Böblingen	Friedrichshafen		Böblingen	Friedrichshafen
Zeit		0700	3000 m		NE 15
Boden		NE 10	3500 m		
500 m		NE 5	4000 m		
1000 m		SE 5	4500 m		
1500 m			5000 m		NE 15
2000 m		NE 20	5500 m		
2500 m			6000 m		

Rheinwasserstände in cm:

	Heute 8 Uhr	Änderg seit gestern
Waldshut	198	+ 1
Rheinfelden	186	- 1
Breisach	68	+ 2
Kehl	188	+ 3
Maxau	326	- 1
Mannheim	207	- 5
Caub	126	+- 0

23. April 1938

Verlagsort Böblingen

Wetterkarte

des Reichswetterdienstes, Ausgabeort Stuttgart

Wetterbericht für Württemberg, Baden und Hohenzollern

Verlag: Wetterwarte der Flughafenleitung Stuttgart-Böblingen, Flughafen.
Fernsprecher: Stuttgart 91060, Böblingen 277.
Postscheckkonto: Stuttgart 19180.
Auskünfte und Wirtschaftsberatungen aller Art, auch im Abonnement.

Erscheint werktäglich.

Bezugspreis monatlich RM. 1.40.

Bestellungen nehmen alle Postanstalten und Briefträger entgegen. — Bei unregelmäßiger oder verspäteter Liefekung wende man sich an das Zustellpostamt.

Jahrgang 58 | Samstag 23. April 1938. | Nr. 113.

Zeichenerklärung zur Wetterkarte:

○ wolkenlos	≡ Nebel	◎ Windstille
◔ heiter	= Talnebel	Ostwind 1
◑ halbbedeckt	, Nieseln	Nordwest 3
◕ wolkig	• Regen	Südweststurm 8
● bedeckt	* Schneefall	^ Böenwetter
∞ Dunst	▽ Schauer	↯ Gewitter

Die Pfeile fliegen mit dem Wind. Die Anzahl der halben Querstriche bedeutet die Windstärke in der Beaufort-Skala. Links vom Stationskreis Temperatur in Graden Celsius, rechts (unterstrichen) Niederschlagsmenge der vergangenen Nacht in mm Höhe. Die Zahlen an den Linien gleichen, auf Meereshöhe reduzierten Luftdrucks (Isobaren) bedeuten den Druck in Millibar. 1 Millibar = 3/4 mm Quecksilbersäule.

▲▲▲ Kaltluftfront — in Bodennähe mit Kaltluftcharakter; vom Boden abgehobene Warmluftfront (Okklusion)

▲▲▲ Warmluftfront — in Bodennähe mit Warmluftcharakter

Gebiete mit anhaltendem Niederschlag

Gebiete mit subtropischer Warmluft.

Gebiete mit arktischer Kaltluft.

Ausführliche Erläuterungen siehe besondere Beilagen!

Luftdruckverteilung auf dem Atlantischen Ozean.

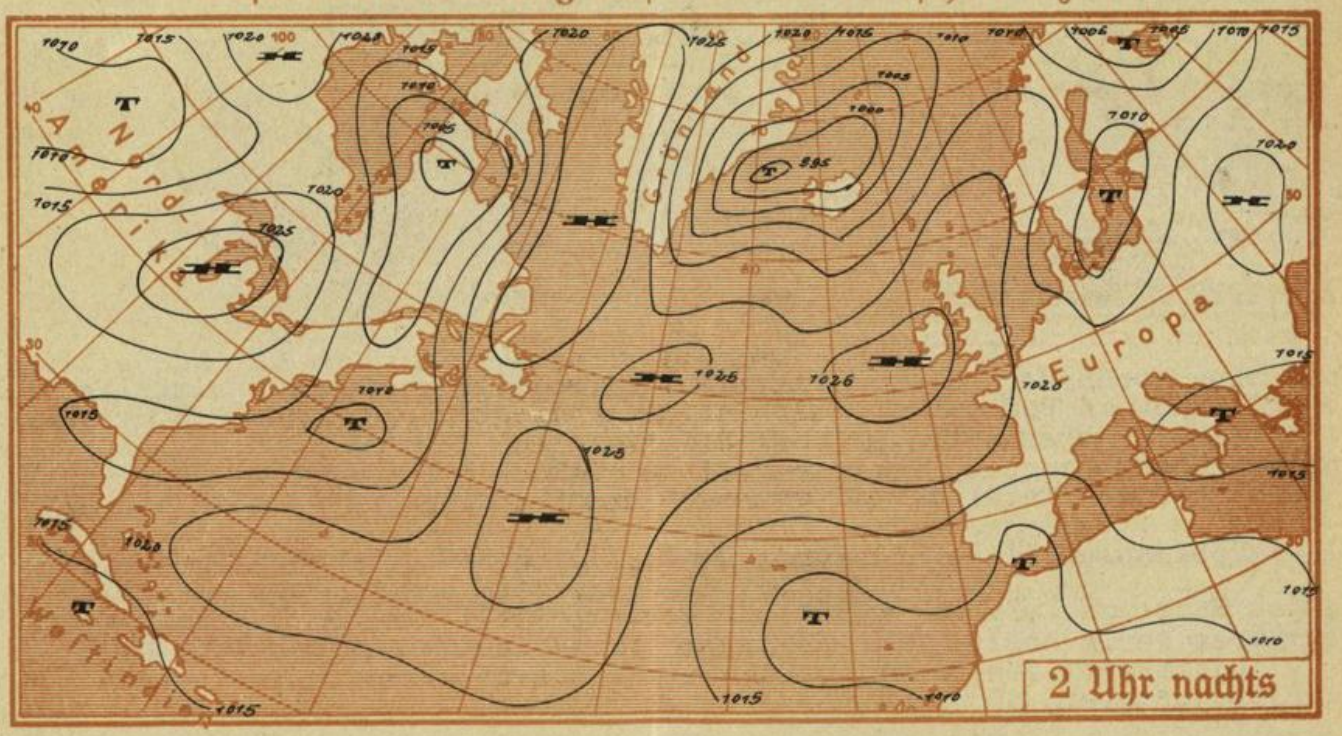

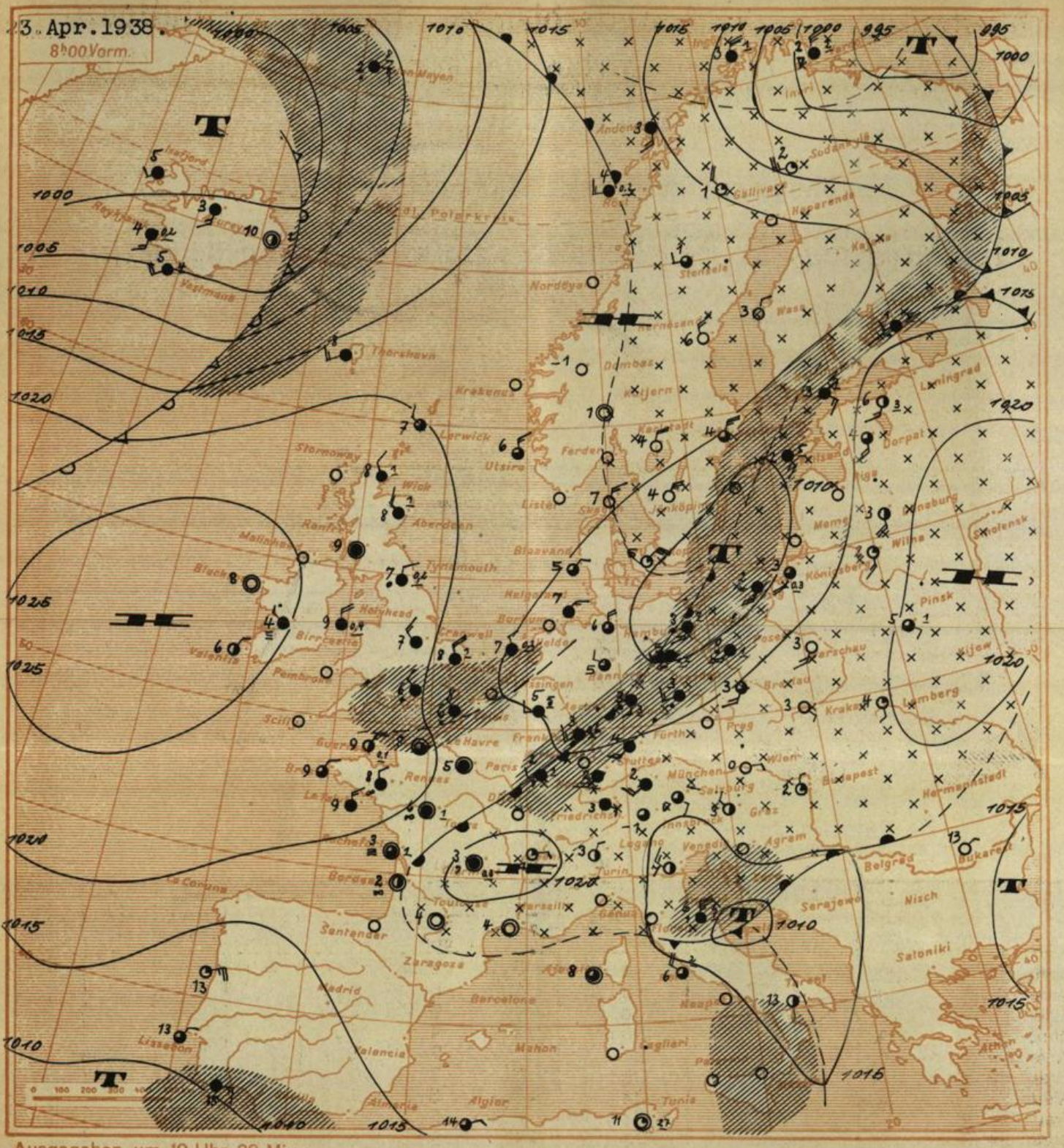

Ausgegeben um 10 Uhr 30 Min.:

Die milderen Meeresluftmassen, die auf der Nordseite des
antischen Hochdruckgebiets herangeführt werden, verdrängen allmählich die
te Luft auch in Bodennähe. Beim Durchzug einzelner kleinerer Störungen
mt es daher insbesondere im Laufe des heutigen Tags zu Regenfällen. Eine
entliche Besserung der Gesamtwetterlage ist auch für später nicht zu erwar-
. Doch werden die Niederschlagsmengen des Sonntags nicht mehr erheblich
n.

Voraussichtliche Witterung für W., B. und H. bis Sonntag abend:
Bewölkt und zeitweise leichte Regenfälle, vor allem im
ufe des Samstags. Zwischendurch nur geringe Auflockerung der Bewölkung.
mperaturen wenig ansteigend. Schwache Winde, meist aus West bis Nordwest.
Luftmasse: Bodenstörung, darüber Kaltluft gemässigter Breiten
schluftcharakter, mG_A).

dl.

Wetterkarte des Reichswetterdienstes, Ausgabeort Stuttgart

Wetterbericht vom Samstag dem 23. April 1938.

Änderung des Luftdrucks
in den letzten 3 Stunden in ganzen Millibar

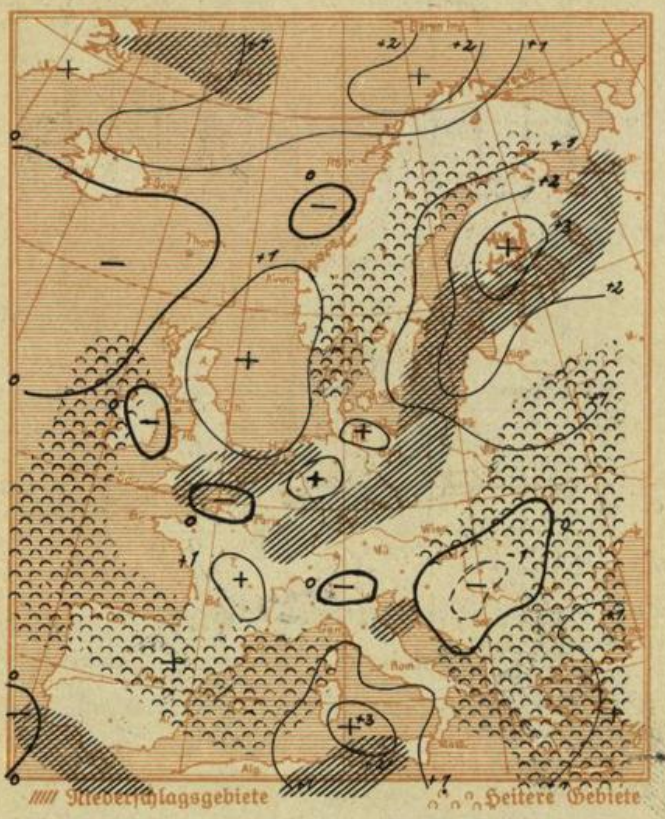

Luftdruckverteilung gestern 19 Uhr

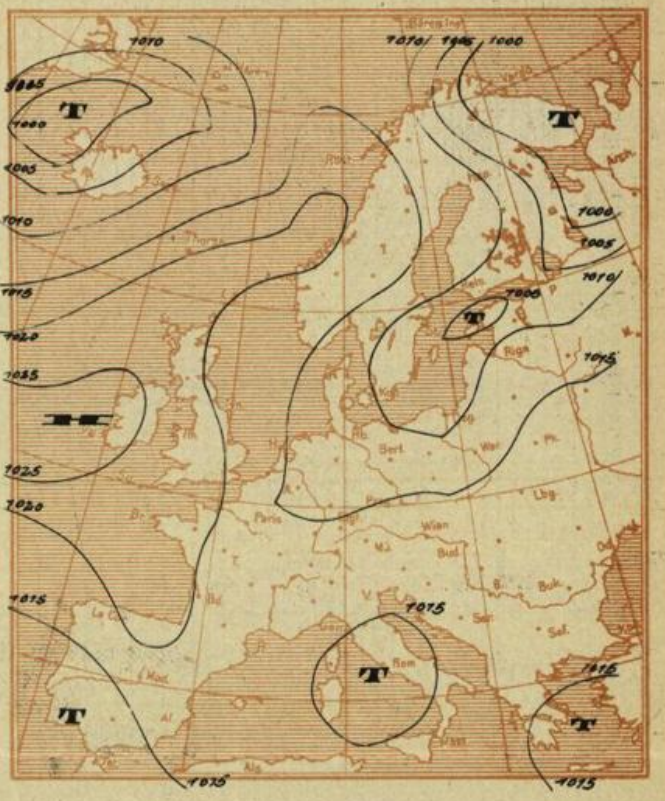

Meldungen von heute morgen 7³⁰ Uhr

	Höhe m über NN	Luftdruck mm	Windrichtung und Stärke	Witterung	Temperatur C° 7 Uhr	Temperatur C° höchste gestern	Temperatur C° tiefste h. nacht	Sonnenscheindauer in Std. gest.	Niederschlag mm	Schneehöhe cm	
Stuttgart *	270	763,2	SSW 3	bedeckt	3,7	7,4	2,6	7,0			
Hohenheim	402	725,0	SW 1	bewölkt	1,2	6,2	0,7	4,6			
Heilbronn	176	745,6	SW 3	bedeckt	4,1	9,2	2,5				
Münsingen	720	697,5	W 1	bewölkt	0,4	4,6	-3,0	7,0			
Ravensburg	462	721,6	SW 2	bewölkt	1,4	7,2	-2,7	10,0			
Friedrichshafen *	400	764,2	SE 1	bewölkt	3,0	7,0	-0,7	10,4			
Wildbad Sommerbg.	733	696,1	W 2	bedeckt	-0,4	3,7	-1,3	7,5			
Freudenstadt	667	702,3	W 1	bedeckt	0,3	5,2	-1,4	8,4			
Dreifaltigkeitsbg.	980	675,4	SW 2	bedeckt	-1,5	2,2	-2,8				
Wertheim	147	–	–	–	–	–	–	–			
Königstuhl *	563	762,4	SW 3	Nebel	-0,6	5,4	-0,9	8,5	0,2		
Karlsruhe *	120	762,8	SW 5	Regen	3,4	9,0	3,1	6,5	0,3		
Baden-Baden *	213	763,5	W 1	Schnee	2,4	8,6	1,7	7,3	0,2		
Bad Dürrheim	714		W 1	bewölkt	-3,0	3,0	-4,5	7,2			
St. Blasien	800		W 1	bedeckt	-4,0	5,0	-6,0	7,2			
Badenweiler *	420	763,3	NE 3	bedeckt	1,8	7,0	0,5	ztw.			
Freiburg i. Br. *	265	763,6	SW 1	bewölkt	3,0	10,0	-1,0				
Feldberg	1493	633,3	W 5	bewölkt	-6,0	3,5	-6,9	7,7	0,9		
Säntis	2500	556,0	W 5	Nebel u.*	-13,0	–	-14,0		1,0		
Zugspitze	2962	522,9	NNW 3	Nebel u.*	-17,0	–	-18,0				

Der Barometerstand ist bei * auf Meereshöhe umgerechnet.

Temperatur und relative Feuchtigkeit in der freien Atmosphäre

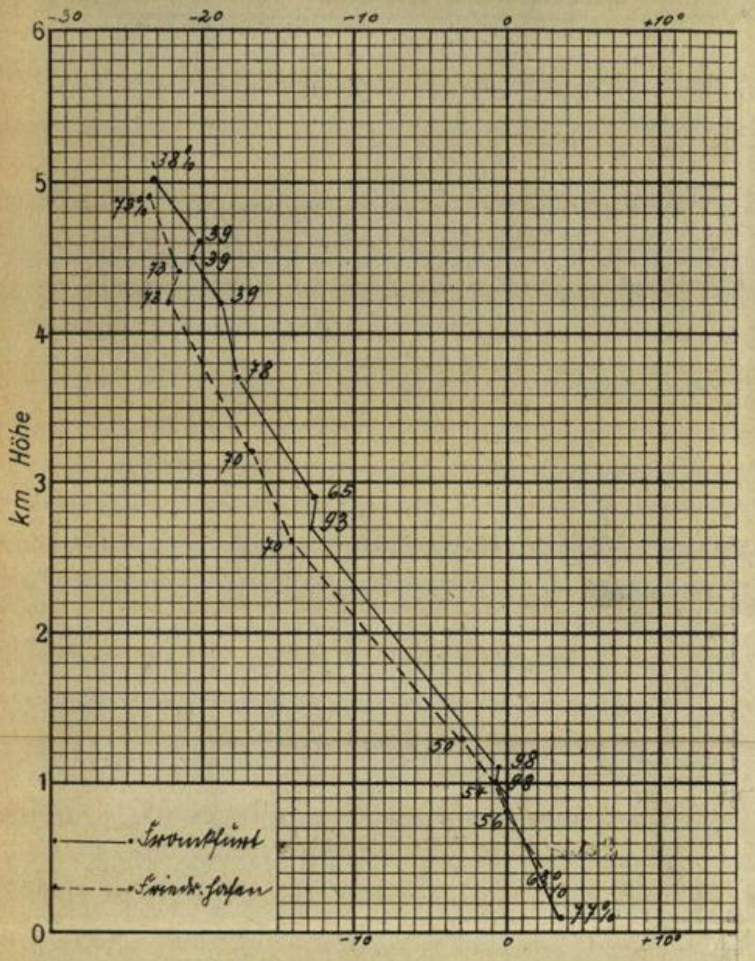

Höhenwindmessungen in km/h

Zeit	Böblingen 0700		Friedrichshafen 0500			Böblingen	Friedrichshafen	
Boden	SW	15	SW	5	3000 m		NNW	20
500 m	SW	15	SW	5	3500 m			
1000 m	W	15	W	25	4000 m			
1500 m	W	30	·		4500 m			
2000 m	WNW	20	W	20	5000 m		N	40
2500 m	NW	15	·		5500 m			
					6000 m			

Auf- und Untergang von Sonne und Mond (MEZ.)

am 24. April 1938. in Stuttgart:

S.A.:	05 h 17	M.A.:	02 h 19
S.U.:	19 h 27	M.U.:	13 h 04

Luftdruckverlauf in Böblingen (436 m über NN)

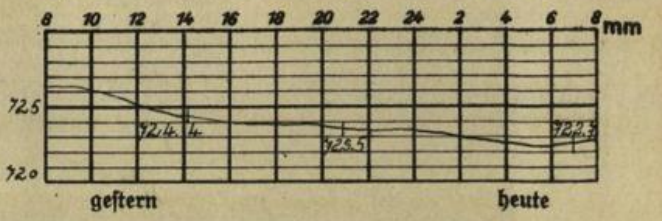

Temperaturverlauf in Böblingen

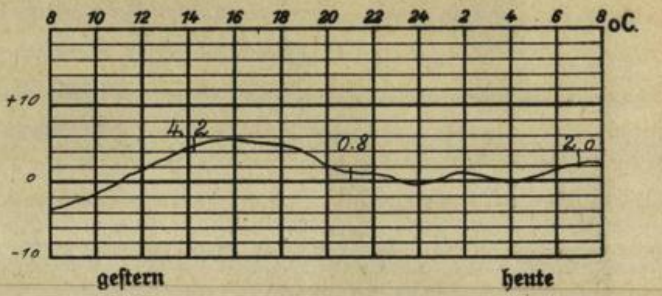

Temperaturtagesmittel gestern in:

	Stuttgart	Böblingen	Karlsruhe
Tagesmittel	9.1	0.7	4.9
langjähr. Mittel	10.5	·	10.7
Abweichung	- 7.4	·	- 5.8

Rheinwasserstände in cm:

	Heute 8 Uhr	Ändrg seit gestern
Waldshut	205	+ 7
Rheinfelden	186	+ - 0
Breisach	68	+ - 0
Kehl	192	+ 4
Maxau	329	+ 3
Mannheim	207	+ 3
Caub	128	+ 2

Verlagsort Böblingen

24. April 1938

Wetterkarte

des Reichswetterdienstes, Ausgabeort Stuttgart

Wetterbericht für Württemberg, Baden und Hohenzollern

Verlag: Wetterwarte der Flughafenleitung Stuttgart-Böblingen, Flughafen.
Fernsprecher: Stuttgart 91060, Böblingen 277.
Postscheckkonto: Stuttgart 19180.
Auskünfte und Wirtschaftsberatungen aller Art, auch im Abonnement.

Erscheint werktäglich.

Bezugspreis monatlich RM. 1.40.

Bestellungen nehmen alle Postanstalten und Briefträger entgegen. — Bei unregelmäßiger oder verspäteter Lieferung wende man sich an das Zustellpostamt.

Jahrgang 58 | Sonntag 24. April 1938. | Nr. 114.

Zeichenerklärung zur Wetterkarte:

○ wolkenlos	≡ Nebel	◎ Windstille
◔ heiter	= Talnebel	Ostwind 1
◑ halbbedeckt	, Nieseln	Nordwest 3
◕ wolkig	• Regen	Südweststurm 8
● bedeckt	* Schneefall	^ Böenwetter
∞ Dunst	▽ Schauer	↯ Gewitter

Die Pfeile fliegen mit dem Wind. Die Anzahl der halben Querstriche bedeutet die Windstärke in der Beaufort-Skala. Links vom Stationskreis Temperatur in Graden Celsius, rechts (unterstrichen) Niederschlagsmenge der vergangenen Nacht in mm Höhe. Die Zahlen an den Linien gleichen, auf Meereshöhe reduzierten Luftdrucks (Isobaren) bedeuten den Druck in Millibar. 1 Millibar = 3/4 mm Quecksilbersäule.

▲▲▲ Kaltluftfront

▲▲▲ in Bodennähe mit Kaltluftcharakter
vom Boden abgehobene Warmluftfront (Okklusion)
▲▲▲ in Bodennähe mit Warmluftcharakter

▲▲▲ Warmluftfront

Gebiete mit anhaltendem Niederschlag

Gebiete mit subtropischer Warmluft.

Gebiete mit arktischer Kaltluft.

Ausführliche Erläuterungen siehe besondere Beilagen!

Luftdruckverteilung auf dem Atlantischen Ozean.

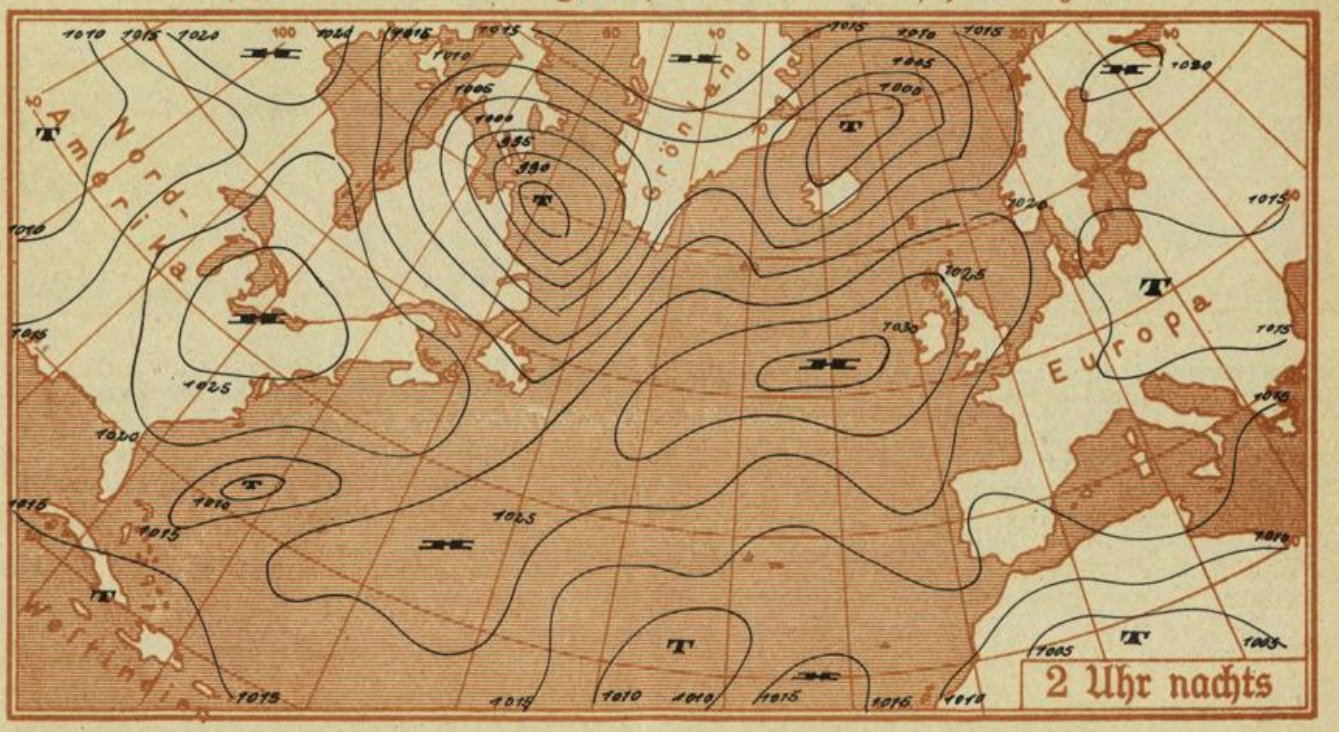

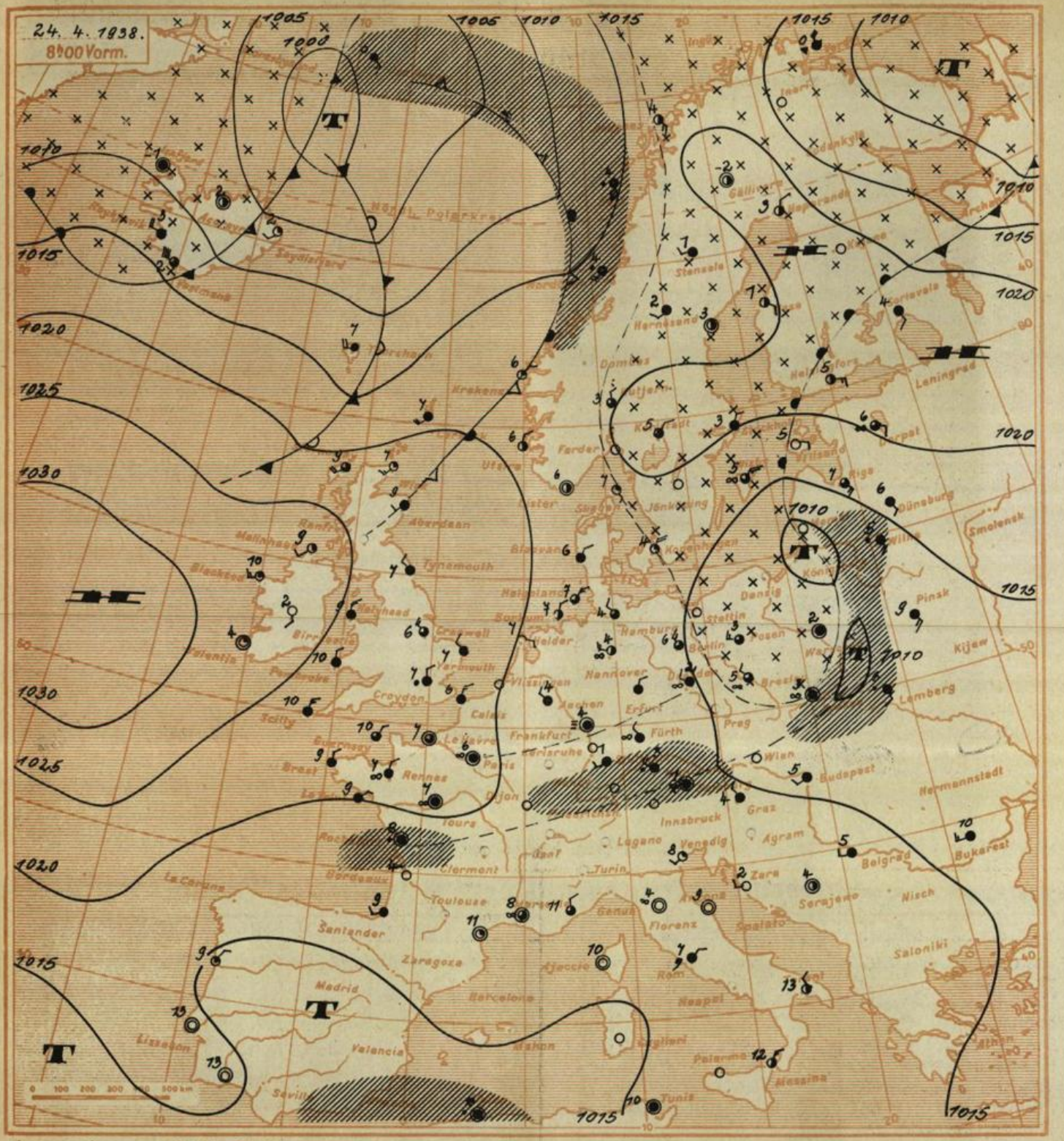

Auf der Ostseite des über dem Nordatlantik und der Nordsee gelegene Hochdruckgebietes wird nach Deutschland immer noch feuchte Warmluft gebracht. Diese bedingt noch weiterhin unbeständige Witterung mit wechselnder Bewölkung. Jedoch wird die Niederschlagsneigung nachlassen und des öftern Aufheiterung eintreten. Allgemein bleibt aber der Witterungscharakter noch unbeständig. Die Temperaturen werden langsam ansteigen und nur bei klarer Nacht kommt es noch örtlich zu leichtem Frost.

Luftmasse: Mischluft (mG_A).

Th.

Wetterkarte des Reichswetterdienstes, Ausgabeort Stuttgart

Wetterbericht vom Sonntag dem 24. April 1938.

Änderung des Luftdrucks
in den letzten 3 Stunden in ganzen Millibar

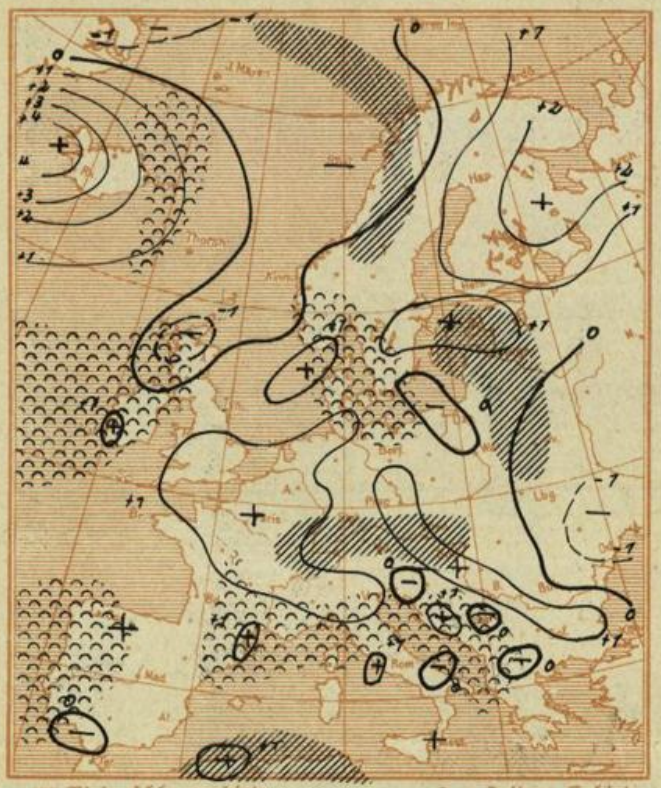

//// Niederschlagsgebiete ∩∩∩ Heitere Gebiete

Luftdruckverteilung gestern 19 Uhr

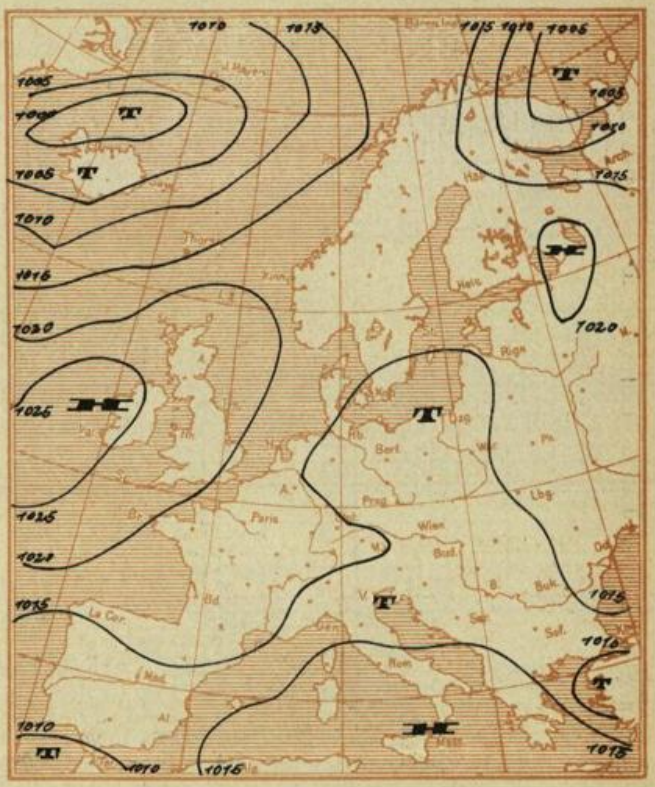

Meldungen von heute morgen 7³⁰ Uhr

	Höhe m über NN	Luftdruck mm	Windrichtung und Stärke	Witterung	Temperatur C° 7 Uhr	Temperatur C° höchste gestern	Temperatur C° tiefste h. nacht	Sonnenscheindauer in Std. gest.	Niederschlag mm	Schneehöhe cm	
Stuttgart *	270	764,5	NW 3	bedeckt	5,4	9,0	4,5		4,7		
Hohenheim	402	726,4	still	bedeckt	3,3	5,0	2,7		3,9		
Heilbronn	176	746,7	still	Regen	4,6	7,7	4,1		4,7		
Münsingen	720	698,3	W 2	bewölkt	2,0	2,5	-0,3		1,9		
Ravensburg	462	722,1	SW 1	bedeckt	1,5	7,0	-2,0	1,4			
Friedrichshafen *	400	764,9	still	Dunst	1,7	7,7	-0,6	1,0			
Wildbad Sommerbg.	733	697,5	NW 2	bewölkt	2,4	3,3	0,9	0,2	1,1		
Freudenstadt	667	703,2	NW 1	bedeckt	2,8	4,0	-1,5	0,4	0,8		
Dreifaltigkeitsbg.	980	676,4	W 2	Nebel	0,0	0,9	-1,2		2,4		
Wertheim	147	–	–	–	–	–	–	–	–		
Königstuhl *	563	763,4	NW 2	Nebel	2,2	3,0	1,7	0,0	8,1		
Karlsruhe *	120	763,6	SW 3	bewölkt	5,5	9,0	4,8	0,6	3,5		
Baden-Baden *	213	763,7	SW 2	bedeckt	5,5	7,6	4,4	0,1	1,8		
Bad Dürrheim	714		N 1	Regen	1,6	8,5	0,0	2,5	0,4		
St. Blasien	800		W 1	bedeckt	-4,4	5,0	-5,2	0,5			
Badenweiler *	420	763,8	E 1	Reif	2,8	7,6	1,4	ztw.	0,6		
Freiburg i. Br. *	265	–	–	–	–	–	–	–	–		
Feldberg	1493	634,8	NW 3	Nebel	-3,0	–	-5,0	0,5		25	
Säntis	2500	558,6	NW 2	bedeckt	-9,0	–	-11,0		0,3		
Zugspitze	2962	520,4	NW 5	Schnee	-13,0	–	-13,0		9,0		

Der Barometerstand ist bei * auf Meereshöhe umgerechnet.

Temperatur und relative Feuchtigkeit in der freien Atmosphäre

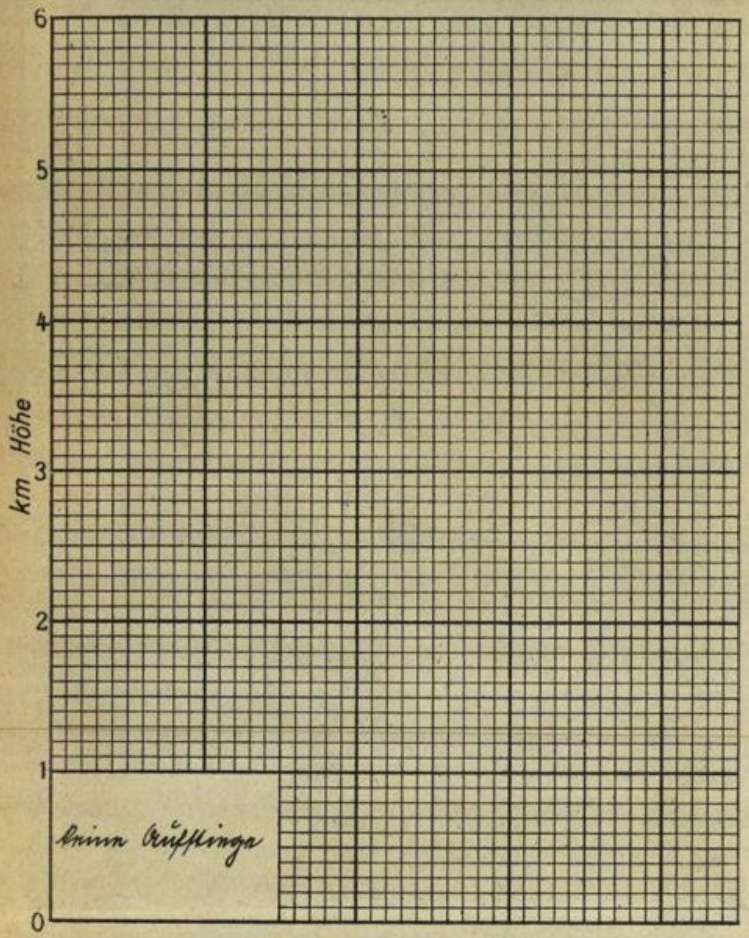

Auf- und Untergang von Sonne und Mond (MEZ.) am 25. April 1938 in Stuttgart:

S.A.:	05 h 15	M.A.:	02 h 44
S.U.:	19 h 28	M.U.:	14 h 10

Luftdruckverlauf in Böblingen (436 m über NN)



Temperaturverlauf in Böblingen

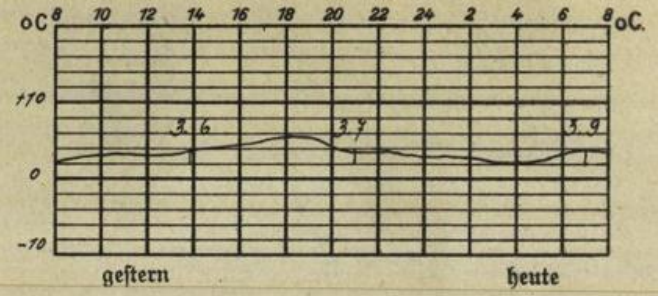

Temperaturtagesmittel gestern in:

	Stuttgart	Böblingen	Karlsruhe
Tagesmittel	6.8	3.3	5.6
langjähr. Mittel	10.6	.	10.4
Abweichung	-3.8	.	-4.8

Höhenwindmessungen in km/h

Zeit	Böblingen 0800	Friedrichshafen		Böblingen	Friedrichshafen
Boden	W 5		3000 m		
500 m	NW 10		3500 m		
1000 m			4000 m		
1500 m			4500 m		
2000 m			5000 m		
2500 m			6000 m		

Rheinwasserstände in cm:

	Heute 8 Uhr	Ändrg seit gestern
Waldshut	195	- 10
Rheinfelden	187	+ 1
Breisach	73	+ 5
Kehl	102	- 0
Maxau	329	+ - 0
Mannheim	212	+ 5
Caub	128	+ - 0

Verlagsort Böblingen

Wetterkarte

25. April 1938

des Reichswetterdienstes, Ausgabeort Stuttgart

Wetterbericht für Württemberg, Baden und Hohenzollern

Verlag: Wetterwarte der Flughafenleitung Stuttgart-Böblingen, Flughafen.
Fernsprecher: Stuttgart 91060, Böblingen 277.
Postscheckkonto: Stuttgart 19180.
Auskünfte und Wirtschaftsberatungen aller Art, auch im Abonnement.

Erscheint werktäglich.

Bezugspreis monatlich RM. 1.40.

Bestellungen nehmen alle Postanstalten und Briefträger entgegen. — Bei unregelmäßiger oder verspäteter Lieferung wende man sich an das Zustellpostamt.

Jahrgang 58 | Montag 25. April 1938. | Nr. 114.

Zeichenerklärung zur Wetterkarte:

○ wolkenlos	≡ Nebel	◎ Windstille
◔ heiter	⩵ Talnebel	Ostwind 1
◑ halbbedeckt	, Nieseln	Nordwest 3
◕ wolkig	• Regen	Südweststurm 8
● bedeckt	* Schneefall	Böenwetter
∞ Dunst	▽ Schauer	Gewitter

Die Pfeile fliegen mit dem Wind. Die Anzahl der halben Querstriche bedeutet die Windstärke in der Beaufort-Skala. Links vom Stationskreis Temperatur in Graden Celsius, rechts (unterstrichen) Niederschlagsmenge der vergangenen Nacht in mm Höhe. Die Zahlen an den Linien gleichen, auf Meereshöhe reduzierten Luftdrucks (Isobaren) bedeuten den Druck in Millibar. 1 Millibar = 3/4 mm Quecksilbersäule.

Kaltluftfront

Warmluftfront

in Bodennähe mit Kaltluftcharakter
vom Boden abgehobene Warmluftfront (Okklusion)
in Bodennähe mit Warmluftcharakter

Gebiete mit anhaltendem Niederschlag

Gebiete mit subtropischer Warmluft.

Gebiete mit arktischer Kaltluft.

Ausführliche Erläuterungen siehe besondere Beilagen!

Luftdruckverteilung auf dem Atlantischen Ozean.

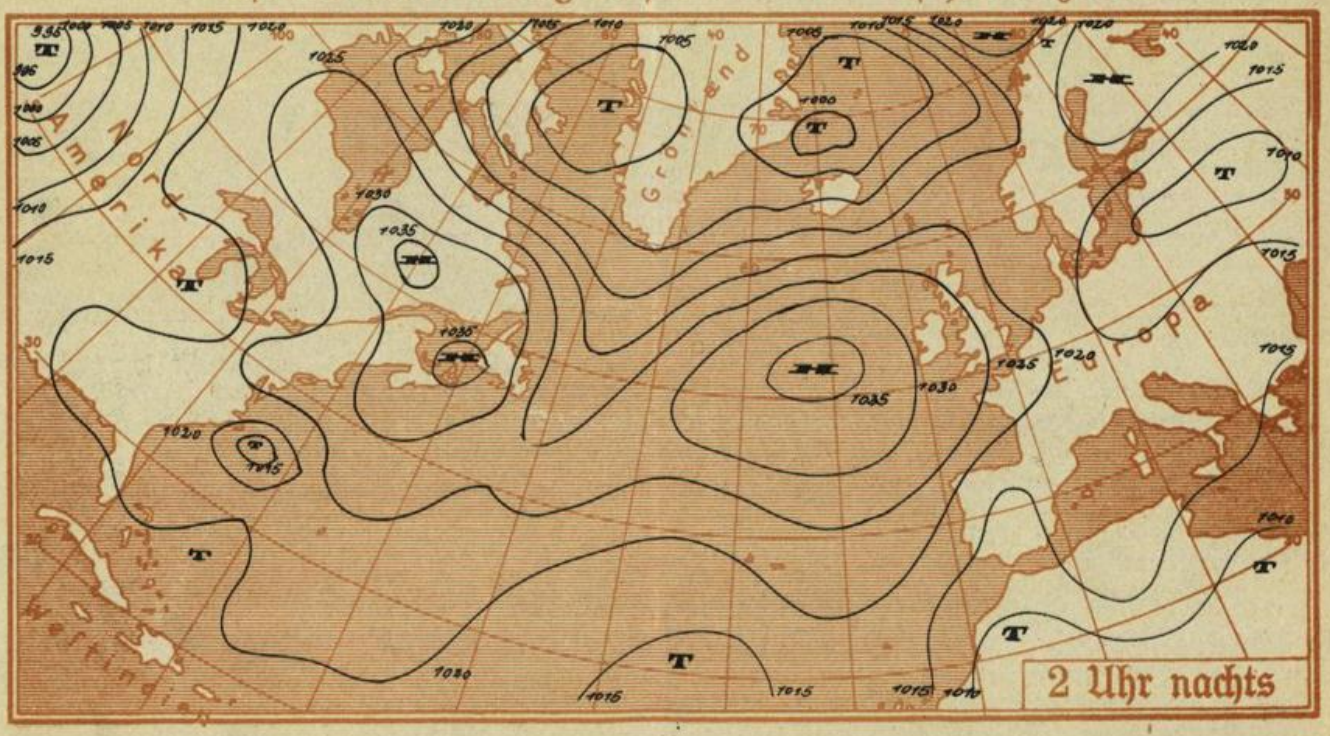

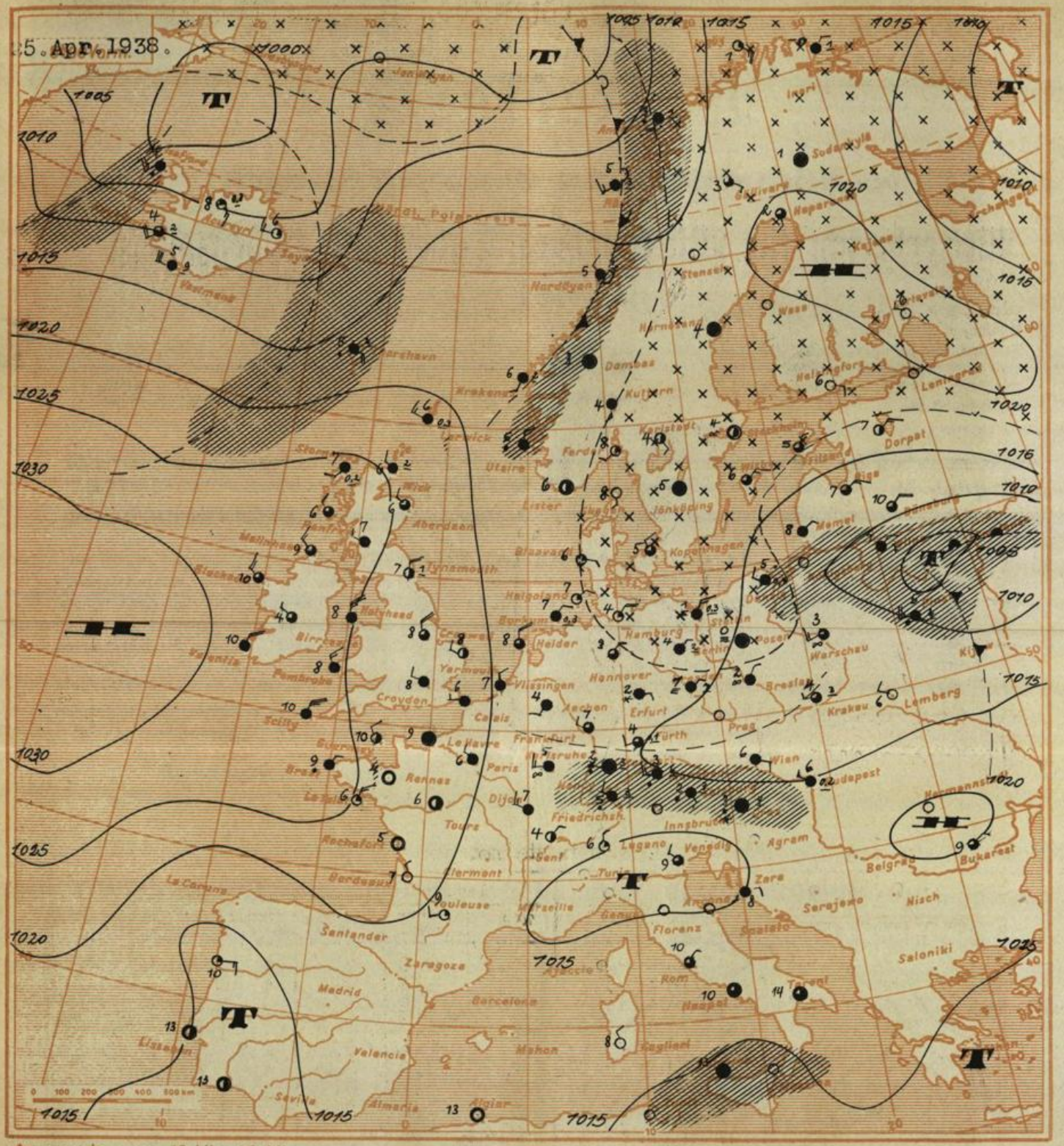

Ausgegeben um 10 Uhr 30 Min.

Das kleine Tiefdruckgebiet, das seit Tagen über Mittel- und Norddeutschland erkennbar war, füllt sich nur sehr langsam auf. Bei der Verschiedenartigkeit der hier zusammenströmenden Luftmassen kommt es weiterhin zu starker Bewölkung und zeitweise auch wieder zu Regenfällen. Unter Druckanstieg setzt sich zwar von Norden her vorübergehend Besserung durch, doch ist sie nicht von längerer Dauer. Die Temperaturen werden keiner wesentlichen Veränderung unterliegen. Nachts kann es aber jetzt wieder an einzelnen Stellen zu Frost kommen.

Voraussichtliche Witterung für W., B. und H. bis Dienstag abend:

Bewölkt und höchstens zeitweise aufheiternd. Im ganzen weiterhin unbeständig und teilweise auch wieder Regen. Temperaturen wenig verändert. Nachts vereinzelt wieder Frost, morgens teilweise Nebel und Hochnebel.

Luftmasse: Mischluft (mG_Ar).

le.

Wetterkarte des Reichswetterdienstes, Ausgabeort Stuttgart

Wetterbericht vom Montag dem 25. April 1938.

Änderung des Luftdrucks
in den letzten 3 Stunden in ganzen Millibar



//// Niederschlagsgebiete ∩∩∩ Heitere Gebiete

Luftdruckverteilung gestern 19 Uhr

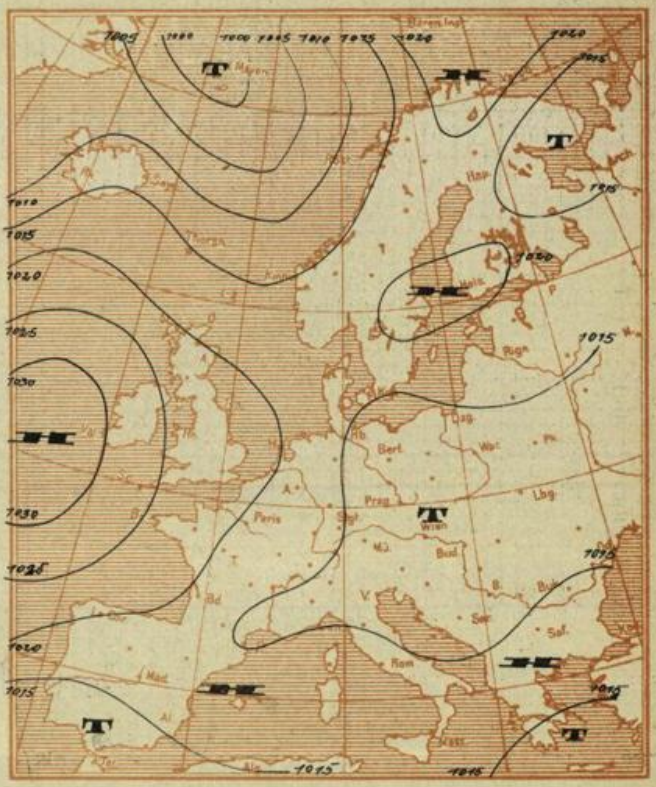

Meldungen von heute morgen 7³⁰ Uhr

	Höhe m über NN	Luftdruck mm	Windrichtung und Stärke	Witterung	Temperatur C° 7 Uhr	Temperatur C° höchste gestern	Temperatur C° tiefste h. nacht	Sonnenscheindauer in Std. gest.	Niederschlag mm	Schneehöhe cm	
Stuttgart *	270	763,0	WSW 3	bedeckt	3,8	9,0	3,5	1,3	5,8		
Hohenheim	402	726,0	SW 2	bedeckt	2,1	8,4	2,0	1,4	3,3		
Heilbronn	176	746,1	S 2	bedeckt	5,8	11,2	5,0		0,1		
Münsingen	720	697,8	still	bedeckt	0,6	4,9	0,6	1,0	7,4		
Ravensburg	462	721,1	SW 3	bedeckt	4,0	8,5	2,3	2,7	7,1		
Friedrichshafen *	400	763,4	NW 2	Regen	4,6	10,0	2,9	4,0	4,1		
Wildbad Sommerbg.	733	696,8	NW 1	bedeckt	0,4	7,0	-0,1	3,3	1,0		
Freudenstadt	667	702,7	W 1	bewölkt	2,5	8,6	2,0	3,4	0,6		
Dreifaltigkeitsbg.	980	675,6	W 2	Regen	-0,4	5,3	-1,0		2,7		
Wertheim	147	–	–	–	–	–	–	–	–		
Königstuhl *	563	762,5	W 1	bewölkt	2,1	7,4	1,6	1,3			
Karlsruhe *	120	762,8	SW 2	Regen	6,2	12,3	4,6	1,5	2,7		
Baden-Baden *	213	763,2	SW 1	bewölkt	5,0	10,5	4,4	2,1	5,0		
Bad Dürrheim	714	–	–	–	–	–	–	–	–		
St. Blasien	800		W 1	bedeckt	1,6	8,0	-1,6	3,0			
Badenweiler *	420	763,4	SW 2	Tau	6,2	10,6	4,5	ztw	0,2		
Freiburg i. Br. *	265	763,0	N 1	bedeckt	5,2	–	4,0		1,0		
Feldberg	1493	634,3	NW 2	Schnee	-3,4	–	-3,9	2,7	1,1	30	
Säntis	2500	557,5	WNW 2	Nebel +*	-9,0	–	-10,0		11,0		
Zugspitze	2962	523,9	WNW ?	Nebel +*	-13,0	–	-13,0				

Der Barometerstand ist bei * auf Meereshöhe umgerechnet.

Temperatur und relative Feuchtigkeit in der freien Atmosphäre

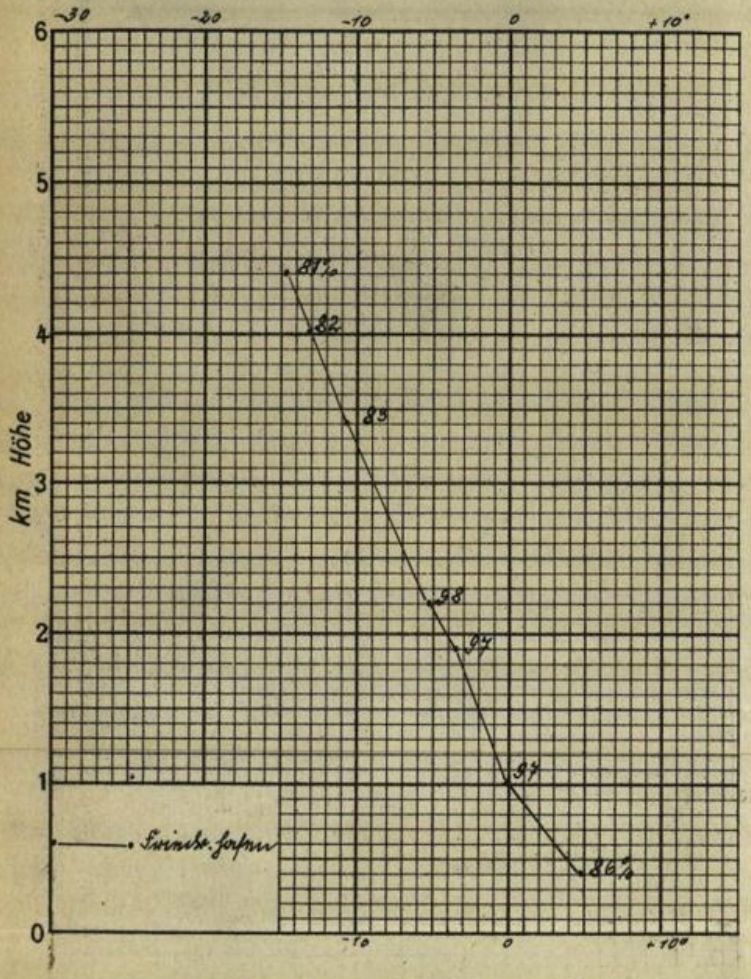

Auf- und Untergang von Sonne und Mond (MEZ.)

am 26. April 1938 in Stuttgart:

S.A.:	05 h 13	M.A.:	03 h 08
S.U.:	19 h 30	M.U.:	15 h 19

Luftdruckverlauf in Böblingen (436 m über NN)



Temperaturverlauf in Böblingen

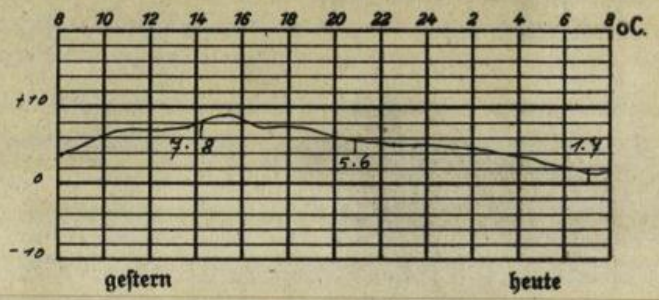

Temperaturtagesmittel gestern in:

	Stuttgart	Böblingen	Karlsruhe
Tagesmittel	6.8	5.8	7.8
langjähr. Mittel	10.8	·	10.7
Abweichung	- 4.0	·	- 2.9

Höhenwindmessungen in km/h

	Böblingen	Friedrichshafen		Böblingen	Friedrichshafen
Zeit		0600	3000 m		NW 40
Boden		W 5	3500 m		
500 m		W 15	4000 m		NW 45
1000 m		W 20	4500 m		
1500 m		·	5000 m		
2000 m		W 30	5500 m		
2500 m		·	6000 m		

Rheinwasserstände in cm:

	Heute 8 Uhr	Ändrg seit gestern
Waldshut	204	+ 9
Rheinfelden	192	+ 5
Breisach	67	- 6
Kehl	185	- 7
Maxau	336	+ 4
Mannheim	211	- 1
Caub	128	+ 0

Verlagsort Böblingen

26. April 1938

Wetterkarte

des Reichswetterdienstes, Ausgabeort Stuttgart

Wetterbericht für Württemberg, Baden und Hohenzollern

Verlag: Wetterwarte der Flughafenleitung Stuttgart-Böblingen, Flughafen.
Fernsprecher: Stuttgart 91060, Böblingen 277.
Postscheckkonto: Stuttgart 19180.
Auskünfte und Wirtschaftsberatungen aller Art, auch im Abonnement.

Erscheint werktäglich.

Bezugspreis monatlich RM. 1.40.

Bestellungen nehmen alle Postanstalten und Briefträger entgegen. — Bei unregelmäßiger oder verspäteter Lieferung wende man sich an das Zustellpostamt.

Jahrgang 58 | Dienstag 26. April 1938. | Nr. 116.

Zeichenerklärung zur Wetterkarte:

○ wolkenlos	≡ Nebel	◎ Windstille
◔ heiter	= Talnebel	Ostwind 1
◑ halbbedeckt	, Nieseln	Nordwest 3
◕ wolkig	• Regen	Südweststurm 8
● bedeckt	* Schneefall	^ Böenwetter
∞ Dunst	▽ Schauer	↯ Gewitter

Die Pfeile fliegen mit dem Wind. Die Anzahl der halben Querstriche bedeutet die Windstärke in der Beaufort-Skala. Links vom Stationskreis Temperatur in Graden Celsius, rechts (unterstrichen) Niederschlagsmenge der vergangenen Nacht in mm Höhe. Die Zahlen an den Linien gleichen, auf Meereshöhe reduzierten Luftdrucks (Isobaren) bedeuten den Druck in Millibar. 1 Millibar = 3/4 mm Quecksilbersäule.

▲▲▲ Kaltluftfront

in Bodennähe mit Kaltluftcharakter
vom Boden abgehobene Warmluftfront (Okklusion)
in Bodennähe mit Warmluftcharakter

▲▲▲ Warmluftfront

Gebiete mit anhaltendem Niederschlag

Gebiete mit subtropischer Warmluft.

Gebiete mit arktischer Kaltluft.

Ausführliche Erläuterungen siehe besondere Beilagen!

Luftdruckverteilung auf dem Atlantischen Ozean.

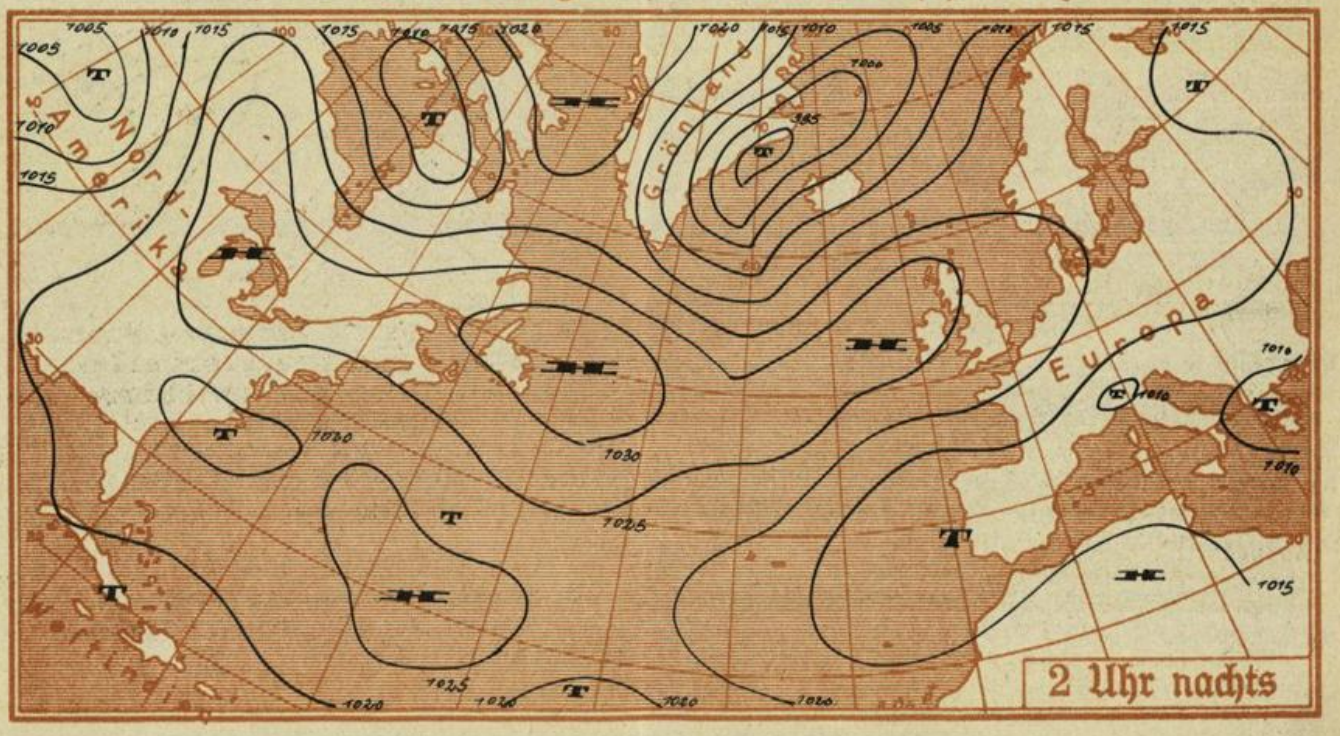

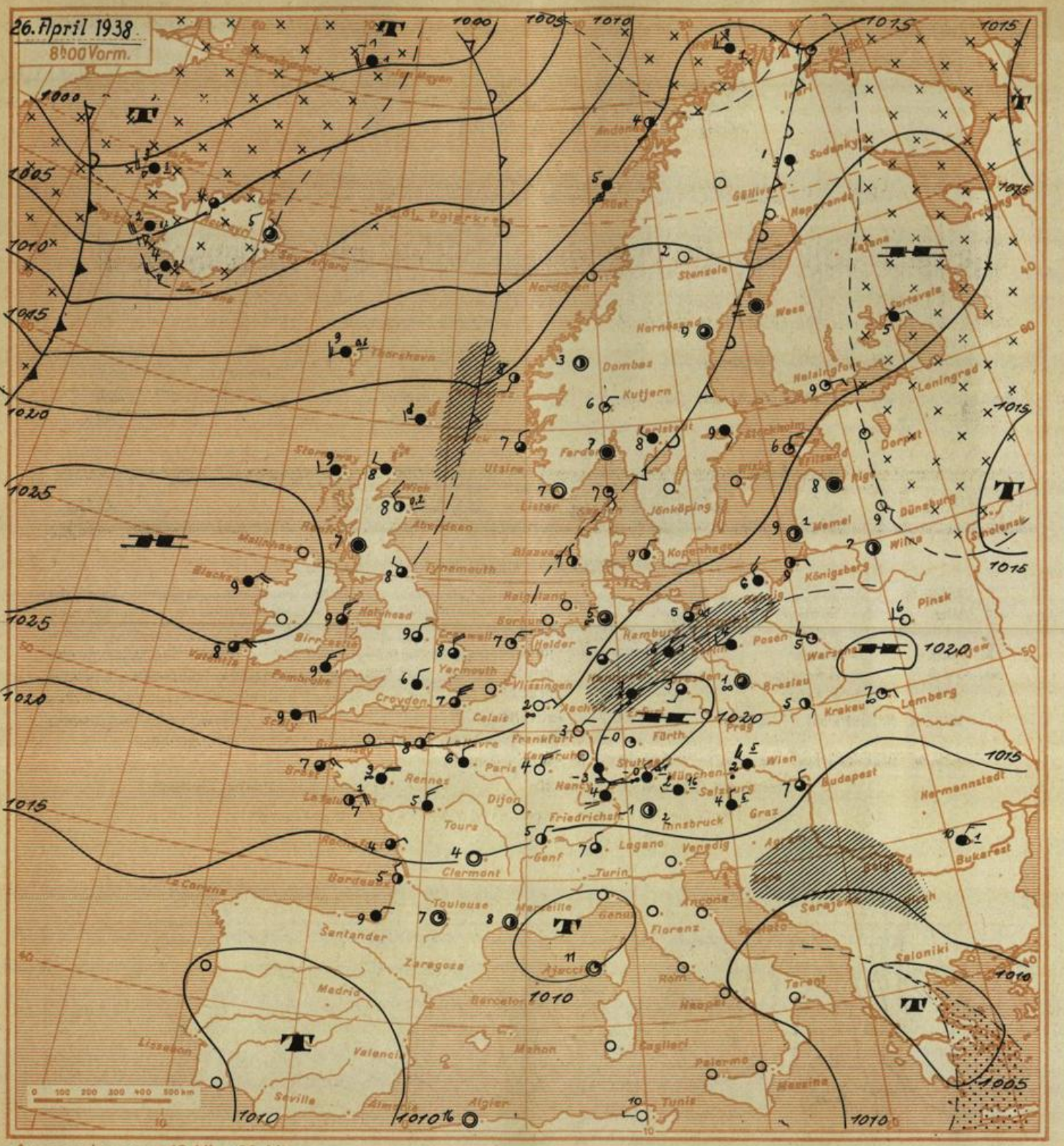

Die Erholung der Wetterlage macht jetzt langsame Fortschritte. Durch die nicht ganz einheitliche Luftmassen- und Druckverteilung über Deutschland wird zwar auch weiterhin tagsüber stärkere Wolkenbildung begünstigt, doch läßt die Neigung zu Niederschlägen allgemein nach. Der Einfluß des hohen Drucks, der sich jetzt auch über Mitteleuropa verstärkt, zeigt sich zunächst vor allem in nächtlicher Aufklarung. Damit wird es wieder vielfach zu Nachtfrost kommen. Auch tagsüber werden die Temperaturen noch keinen kräftigen Anstieg erfahren.

Voraussichtliche Witterung für W., B. und H. bis Mittwoch abend:

Tagsüber bewölkt, sonst vielfach heiter. Im wesentlichen trocken. Nachts Frost. Tagestemperaturen um 10 Grad. Morgens teilweise Nebel und Hochnebel.

Luftmasse: alternde Kaltluft (mG_A, ab 2000 Meter mG_A f).

Wetterkarte des Reichswetterdienstes, Ausgabeort Stuttgart

Wetterbericht vom Dienstag dem 26. April 1938.

Änderung des Luftdrucks
in den letzten 3 Stunden in ganzen Millibar

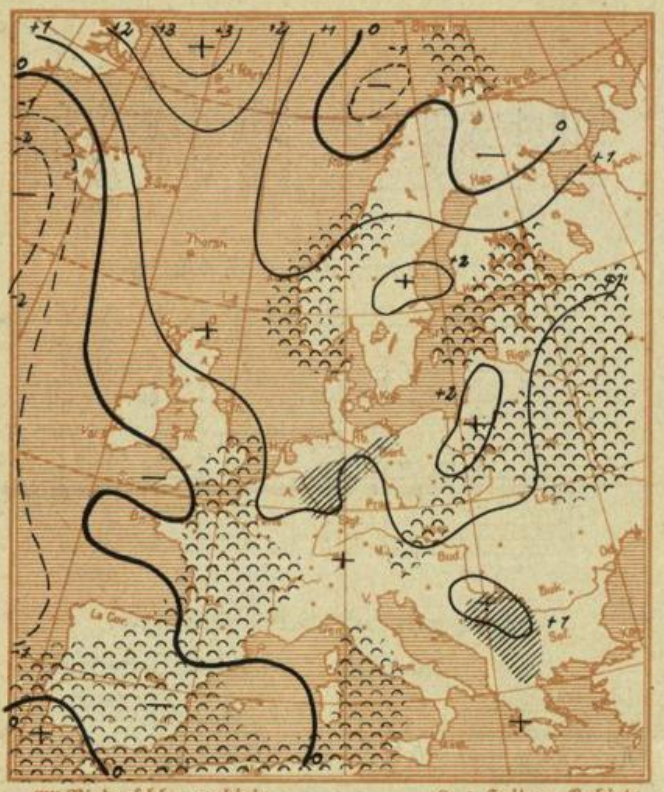

Niederschlagsgebiete Heitere Gebiete

Luftdruckverteilung gestern 19 Uhr

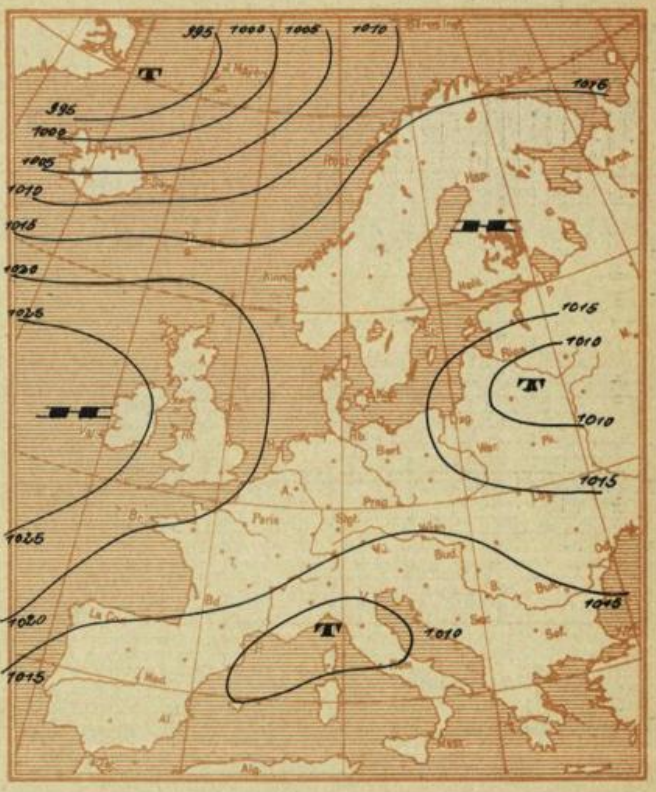

Meldungen von heute morgen 7³⁰ Uhr

	Höhe m über NN	Luftdruck mm	Windrichtung und Stärke	Witterung	Temperatur C° 7 Uhr	Temperatur C° höchste gestern	Temperatur C° tiefste h. nacht	Sonnenscheindauer in Std. gest.	Niederschlag mm	Schneehöhe cm	
Stuttgart *	270	765,8	S 1	bedeckt	0,2	7,8	-1,0	3,3	2,0		
Hohenheim	402	726,7	still	bedeckt	-2,1	7,5	-3,0	2,7	2,3		
Heilbronn	176	747,5	E 1	wolkenl.	2,7	11,6	-0,8		2,8		
Münsingen	720	698,1	E 1	bedeckt	-1,4	4,5	-5,5	1,0	2,8		
Ravensburg	462	721,4	W 2	bewölkt	0,0	4,7	-2,7	0,6	8,9		
Friedrichshafen *	400	764,4	NNE 3	Talnebel	0,4	5,7	-1,1	0,3	0,0		
Wildbad Sommerbg.	733	697,0	S 1	wolkenl.	0,0	6,0	-2,0	3,5	3,0		
Freudenstadt	667	702,9	still	bewölkt	-0,1	8,0	-2,4	1,2	3,3		
Dreifaltigkeitsbg.	980	675,6	E 3	halbbed.	-0,6	2,3	-2,2		4,9		
Wertheim	147	-	-	-	-	-	-	-	-		
Königstuhl *	563	763,8	E 3	wolkenl.	1,6	9,4	-1,5	8,1	0,6		
Karlsruhe *	120	763,9	NE 4	bewölkt	2,0	12,4	-0,9	5,6	2,7		
Baden-Baden *	213	763,6	W 1	wolkenl.	1,2	10,3	-1,4	3,5	4,9		
Bad Dürrheim	714		NW 1	Nebel	-2,6	8,5	-5,0	2,3			
St. Blasien	800		W 1	heiter	-4,6	7,0	-6,5	2,2	0,2		
Badenweiler *	420	762,7	E 1	heiter	1,0	9,2	0,5	ztw.	0,4		
Freiburg i. Br. *	265	762,6	NNW 1	Talnebel	0,0	11,2	-1,6				
Feldberg	1493	633,6	E 4	bewölkt	-4,8	-1,3	-5,5	1,4	3,5	30	
Säntis	2500	556,1	NE 3	heiter	-11,0	-7,0	-14,0		18,0		
Zugspitze	2962	523,0	N 3	Nebel	-16,0	-12,0	-17,0		17,0		

Der Barometerstand ist bei * auf Meereshöhe umgerechnet.

Temperatur und relative Feuchtigkeit in der freien Atmosphäre

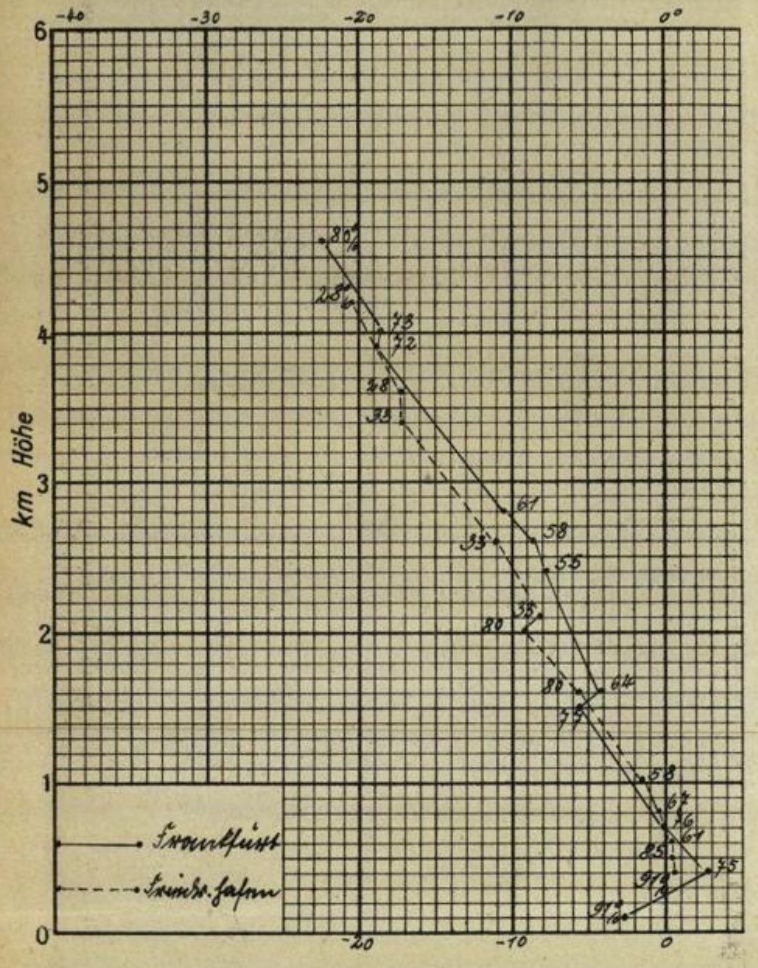

Auf- und Untergang von Sonne und Mond (MEZ.)

am 27. April 1938 in Stuttgart:

S.A.:	05 h 11	M.A.:	03 h 32
S.U.:	19 h 31	M.U.:	16 h 30

Luftdruckverlauf in Böblingen (436 m über NN)

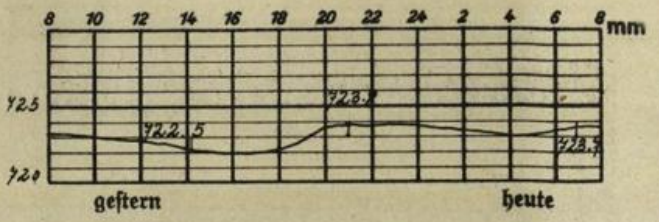

Temperaturverlauf in Böblingen

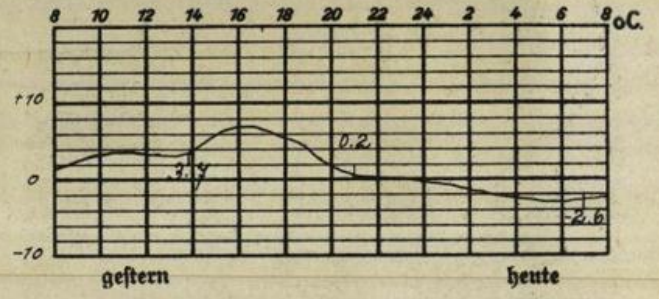

Temperaturtagesmittel gestern in:

	Stuttgart	Böblingen	Karlsruhe
Tagesmittel	4.1	1.5	6.8
langjähr. Mittel	10.9	·	10.8
Abweichung	-6.8	·	-4.0

Höhenwindmessungen in km/h

Zeit	Böblingen 0800	Friedrichshafen 0500		Böblingen	Friedrichshafen
Boden	S 5	NNE 5	3000 m		
500 m	SE 10	E 20	4000 m		
1000 m	E 15	ENE 20	4500 m		
1500 m	E 20	·	5000 m		
2000 m	·	NE 20	5500 m		
2500 m	·	·	6000 m		

Rheinwasserstände in cm:

	Heute 8 Uhr	Änderg seit gestern
Waldshut	205	+ 1
Rheinfelden	192	+ - 0
Breisach	68	+ 1
Kehl	190	+ 5
Maxau	326	- 8
Mannheim	210	- 1
Caub	126	- 2

27. April 1938

Verlagsort Böblingen

Wetterkarte

des Reichswetterdienstes, Ausgabeort Stuttgart

Wetterbericht für Württemberg, Baden und Hohenzollern

Verlag: Wetterwarte der Flughafenleitung Stuttgart-Böblingen, Flughafen.
Fernsprecher: Stuttgart 91060, Böblingen 277.
Postscheckkonto: Stuttgart 19180.
Auskünfte und Wirtschaftsberatungen aller Art, auch im Abonnement.

Erscheint werktäglich.

Bezugspreis monatlich RM. 1.40.

Bestellungen nehmen alle Postanstalten und Briefträger entgegen. — Bei unregelmäßiger oder verspäteter Lieferung wende man sich an das Zustellpostamt.

Jahrgang 58 | Mittwoch 27. April 1938. | Nr. 117.

Zeichenerklärung zur Wetterkarte:

○ wolkenlos	≡ Nebel	◎ Windstille
◔ heiter	⚌ Talnebel	Ostwind 1
◑ halbbedeckt	, Nieseln	Nordwest 3
◕ wolkig	• Regen	Südweststurm 8
● bedeckt	* Schneefall	^ Böenwetter
∞ Dunst	▽ Schauer	⚡ Gewitter

Die Pfeile fliegen mit dem Wind. Die Anzahl der halben Querstriche bedeutet die Windstärke in der Beaufort-Skala. Links vom Stationskreis Temperatur in Graden Celsius, rechts (unterstrichen) Niederschlagsmenge der vergangenen Nacht in mm Höhe. Die Zahlen an den Linien gleichen, auf Meereshöhe reduzierten Luftdrucks (Isobaren) bedeuten den Druck in Millibar. 1 Millibar = 3/4 mm Quecksilbersäule.

Kaltluftfront — in Bodennähe mit Kaltluftcharakter

vom Boden abgehobene Warmluftfront (Okklusion)

Warmluftfront — in Bodennähe mit Warmluftcharakter

Gebiete mit anhaltendem Niederschlag

Gebiete mit subtropischer Warmluft.

Gebiete mit arktischer Kaltluft.

Ausführliche Erläuterungen siehe besondere Beilagen!

Luftdruckverteilung auf dem Atlantischen Ozean.

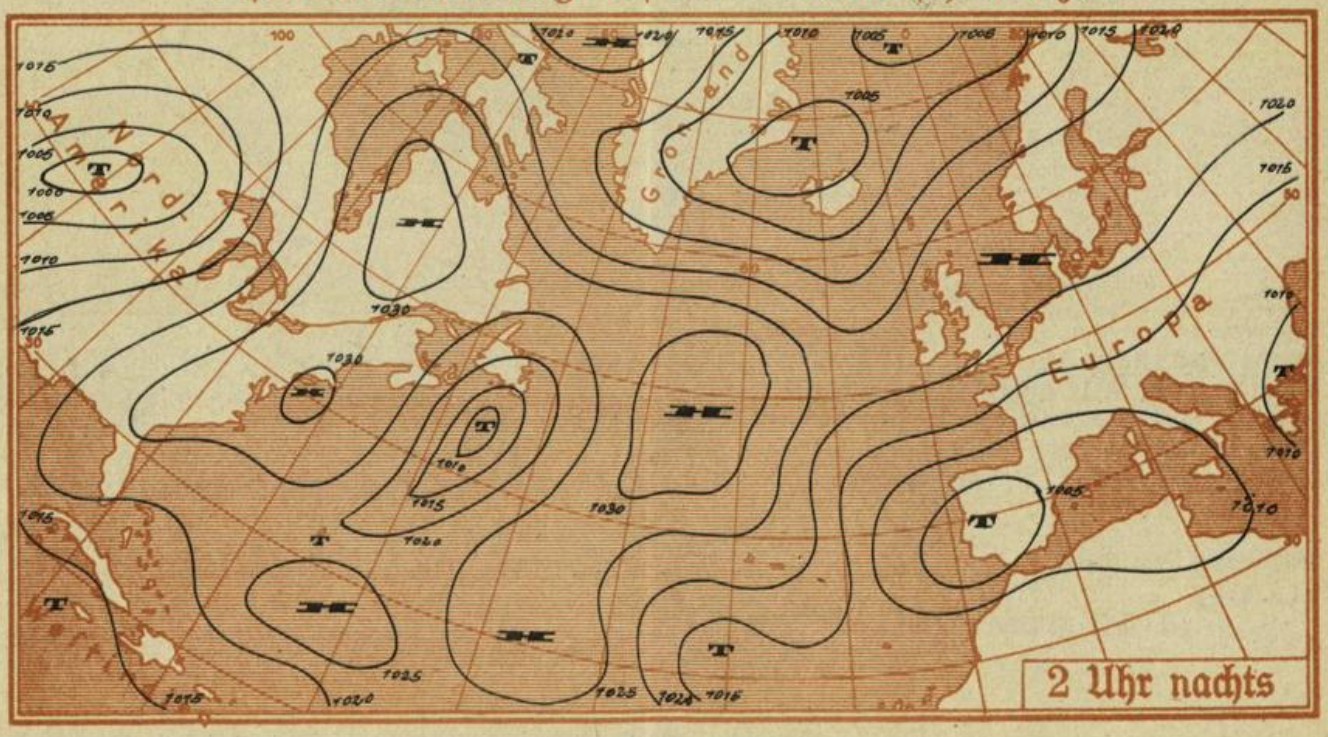



Ausgegeben um 10 Uhr 30 Min.:

Die Druckverteilung gleicht sich in zunehmendem Masse aus, wodurch die Wetterlage eine Besserung erfährt. Doch ist die Druckverteilung ziemlich flach, weshalb tagsüber zeitweise immer noch mit Bewölkung aber höchstens noch geringen Niederschlägen zu rechnen ist. Die unmittelbare Zufuhr von Kaltluft ist im wesentlichen beendet, so dass bei Winden um Ost tagsüber die Temperaturen etwas mehr als seither ansteigen werden.

Voraussichtliche Witterung für W.,B. und H. bis Donnerstag abend:

Winde um Ost bei wechselnder Bewölkung. Zeitweise heiter, meist trocken. Tagsüber etwas milder, nur noch vereinzelt leichter Nachtfrost.

Luftmasse: Kaltluft gemässigter Breiten (mG).

A

Ne.

Wetterkarte des Reichswetterdienstes, Ausgabeort Stuttgart

Wetterbericht vom Mittwoch dem 27. April 1938.

Änderung des Luftdrucks
in den letzten 3 Stunden in ganzen Millibar

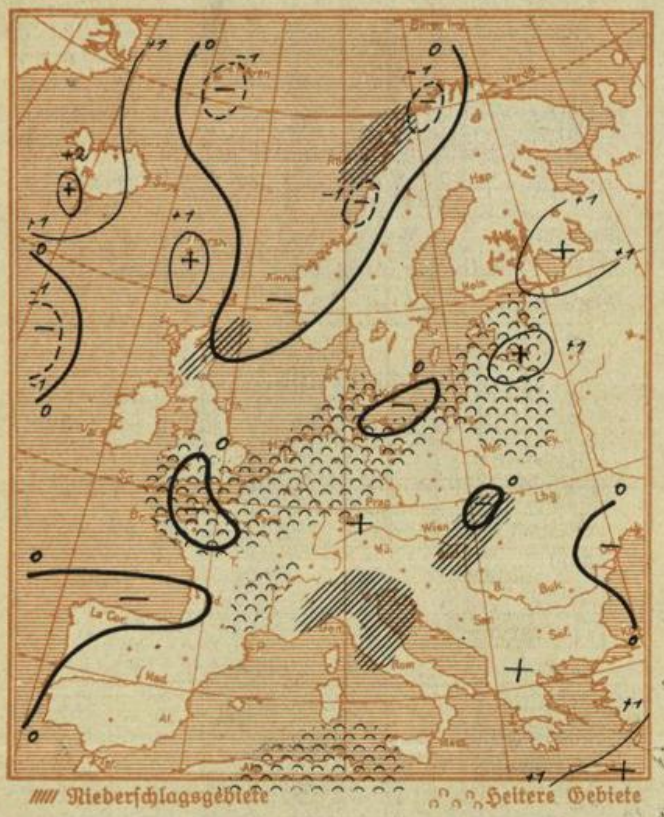

Luftdruckverteilung gestern 19 Uhr

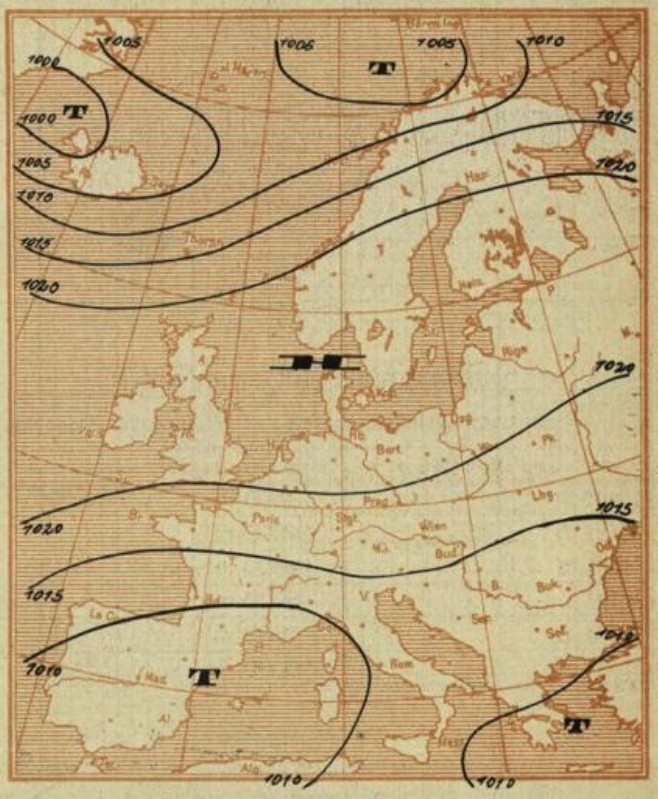

Meldungen von heute morgen 7³⁰ Uhr

	Höhe m über NN	Luftdruck mm	Windrichtung und Stärke	Witterung	Temperatur C° 7 Uhr	Temperatur C° höchste gestern	Temperatur C° tiefste h. nacht	Sonnenscheindauer in Std. gest.	Niederschlag mm	Schneehöhe cm	
Stuttgart *	270	762,5	E 2	bedeckt	4,6	10,6	4,0	7,2	0,3		
Hohenheim	402	723,7	N 4	bedeckt	3,4	9,3	3,0	7,8	0,7		
Heilbronn	176	744,3	NE 3	Regen	4,9	12,0	4,0		0,8		
Münsingen	720	695,1	E 2	bewölkt	-0,3	6,1	-1,0	4,0	2,8		
Ravensburg	462	718,5	NE 3	bedeckt	2,1	7,2	1,9	10,2	1,5		
Friedrichshafen *	400	760,1	E 2	Regen+*	2,0	9,0	1,0		3,0		
Wildbad Sommerbg.	733	695,0	NE 1	bedeckt	0,6	8,1	0,1	10,6	0,2		
Freudenstadt	667	700,3	E 2	bedeckt	1,6	7,9	-0,7	9,2	0,7		
Dreifaltigkeitsbg.	980	672,6	NE 2	bedeckt	-0,7	4,2	-1,6		0,9		
Wertheim	147	-	-	-	-	-	-	-	-		
Königstuhl *	563	761,4	ENE 3	bewölkt	3,4	9,7	1,7	10,3			
Karlsruhe *	120	761,1	NE 3	bewölkt	4,2	13,4	2,4	11,8			
Baden-Baden *	213	760,8	NE 2	Regen	4,4	12,5	0,9	10,3			
Bad Dürrheim	714		N 1	Nebel	0,4	7,0	-3,0	10,0			
St. Blasien	800		SW 1	bedeckt	1,6	7,0	-3,0	10,7			
Badenweiler *	420	760,2	W 1	bewölkt	2,0	10,7	0,5	anh.			
Freiburg i. Br. *	265	759,9	NNE 1	bedeckt	2,0	13,0	0,4				
Feldberg	1493	631,2	NE 4	Nebel	-3,6	-0,5	-5,0	12,4			
Säntis	2500	-	-	-	-	-	-	-			
Zugspitze	2962	522,3	SE 4	bewölkt	-13,0	-11,0	-15,0		2,0		

Der Barometerstand ist bei * auf Meereshöhe umgerechnet.

Temperatur und relative Feuchtigkeit in der freien Atmosphäre

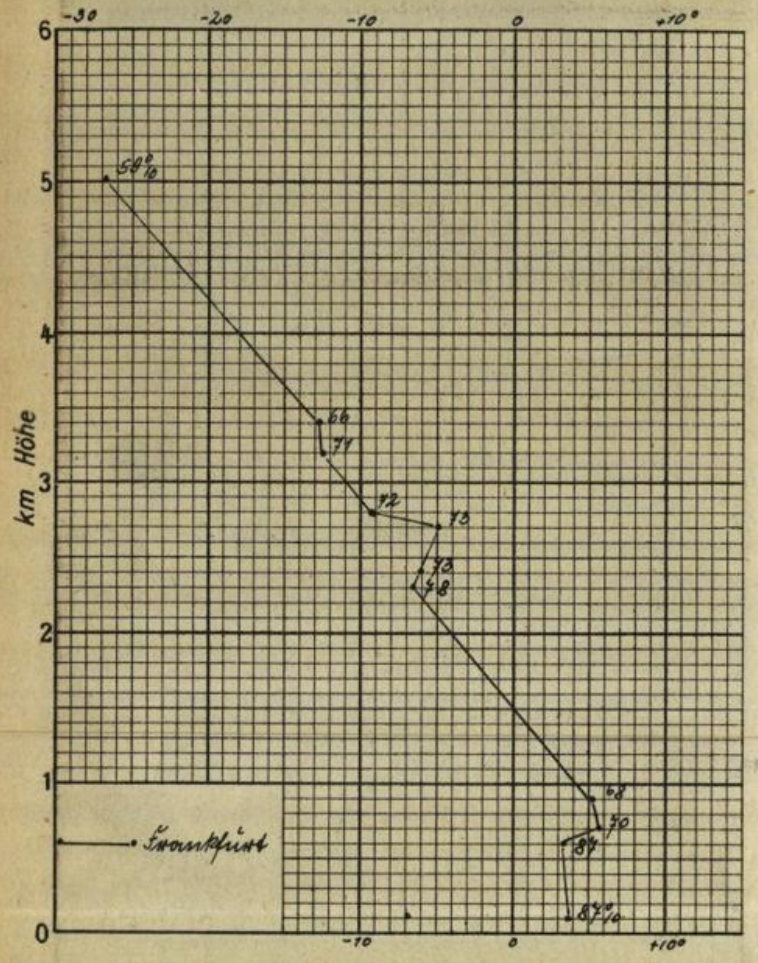

Auf- und Untergang von Sonne und Mond (MEZ.)

am 28. April 1938 in Stuttgart:

S.A.:	05 h 09	M.A.:	03 h 57
S.U.:	19 h 33	M.U.:	17 h 43

Luftdruckverlauf in Böblingen (436 m über NN)

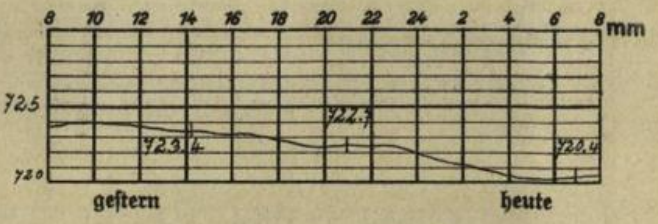

Temperaturverlauf in Böblingen

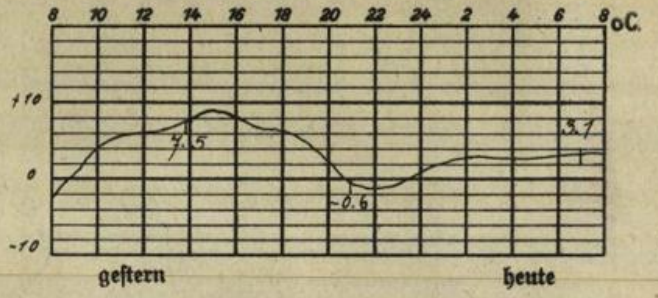

Temperaturtagesmittel gestern in:

	Stuttgart	Böblingen	Karlsruhe
Tagesmittel	5.2	0.9	5.8
langjähr. Mittel	11.0	.	10.4
Abweichung	-5.8	.	-4.6

Höhenwindmessungen in km/h

Zeit	Böblingen	Friedrichshafen		Böblingen	Friedrichshafen
Boden	keine Messung		3000 m		
500 m	wegen		3500 m		
1000 m	Nebel		4000 m		
1500 m			4500 m		
2000 m			5000 m		
2500 m			5500 m		
			6000 m		

Rheinwasserstände in cm:

	Heute 8 Uhr	Ändrg seit gestern
Waldshut	199	- 6
Rheinfelden	189	- 3
Breisach	70	+ 2
Kehl	192	+ 2
Maxau	331	+ 3
Mannheim	211	+ 1
Caub	126	+-0

28. April 1938
Verlagsort Böblingen

Wetterkarte

des Reichswetterdienstes, Ausgabeort Stuttgart

Wetterbericht für Württemberg, Baden und Hohenzollern

Verlag: Wetterwarte der Flughafenleitung Stuttgart-Böblingen, Flughafen.
Fernsprecher: Stuttgart 91060, Böblingen 277.
Postscheckkonto: Stuttgart 19180.
Auskünfte und Wirtschaftsberatungen aller Art, auch im Abonnement.

Erscheint werktäglich.
Bezugspreis monatlich RM. 1.40.
Bestellungen nehmen alle Postanstalten und Briefträger entgegen. — Bei unregelmäßiger oder verspäteter Lieferung wende man sich an das Zustellpostamt.

Jahrgang 58 | Donnerstag 28. April 1938. | Nr. 118.

Zeichenerklärung zur Wetterkarte:

○ wolkenlos	≡ Nebel	◎ Windstille
◔ heiter	⚌ Talnebel	Ostwind 1
◑ halbbedeckt	⸗ Nieseln	Nordwest 3
◕ wolkig	• Regen	Südweststurm 8
● bedeckt	* Schneefall	∧ Böenwetter
∞ Dunst	▽ Schauer	Gewitter

Die Pfeile fliegen mit dem Wind. Die Anzahl der halben Querstriche bedeutet die Windstärke in der Beaufort-Skala. Links vom Stationskreis Temperatur in Graden Celsius, rechts (unterstrichen) Niederschlagsmenge der vergangenen Nacht in mm Höhe. Die Zahlen an den Linien gleichen, auf Meereshöhe reduzierten Luftdrucks (Isobaren) bedeuten den Druck in Millibar. 1 Millibar = 3/4 mm Quecksilbersäule.

▲▲▲ Kaltluftfront
▲▲▲ Warmluftfront
▲▲▲ in Bodennähe mit Kaltluftcharakter
▲▲▲ vom Boden abgehobene Warmluftfront (Okklusion)
▲▲▲ in Bodennähe mit Warmluftcharakter

Gebiete mit anhaltendem Niederschlag

Gebiete mit subtropischer Warmluft.

Gebiete mit arktischer Kaltluft.

Ausführliche Erläuterungen siehe besondere Beilagen!

Luftdruckverteilung auf dem Atlantischen Ozean.

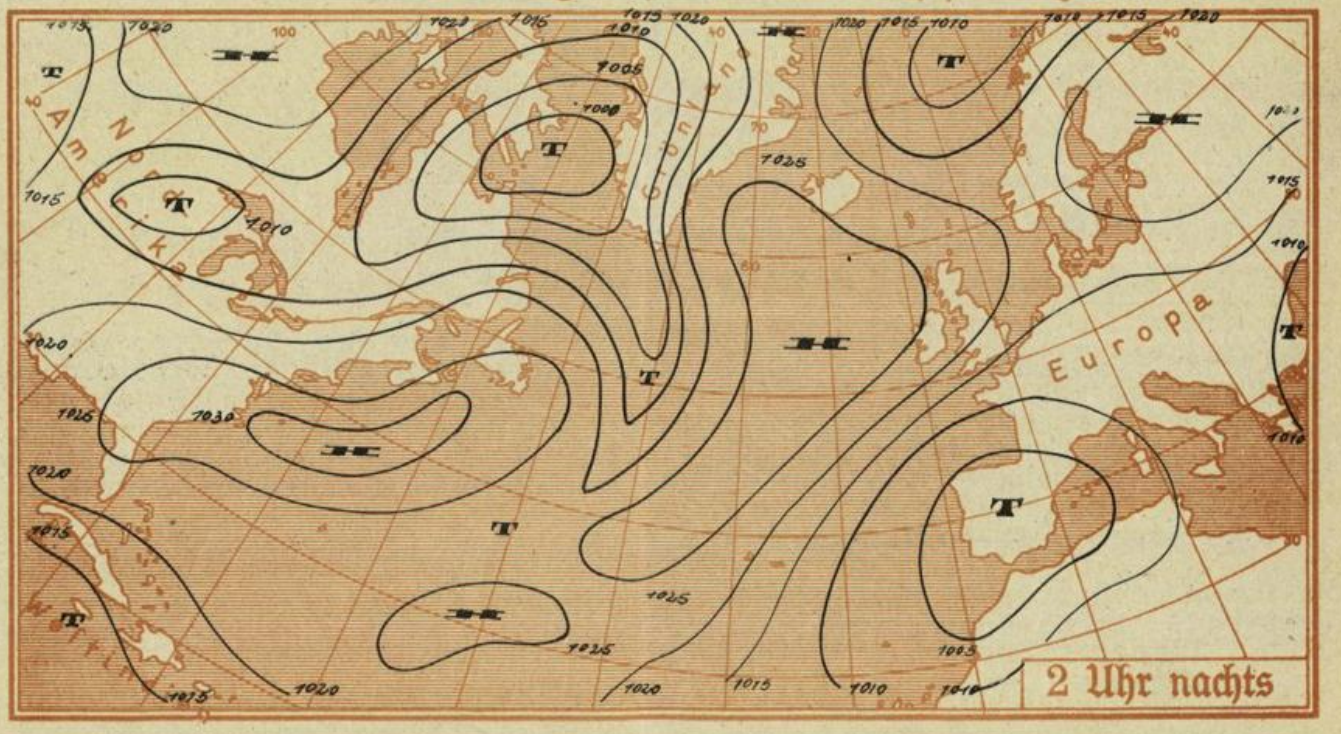

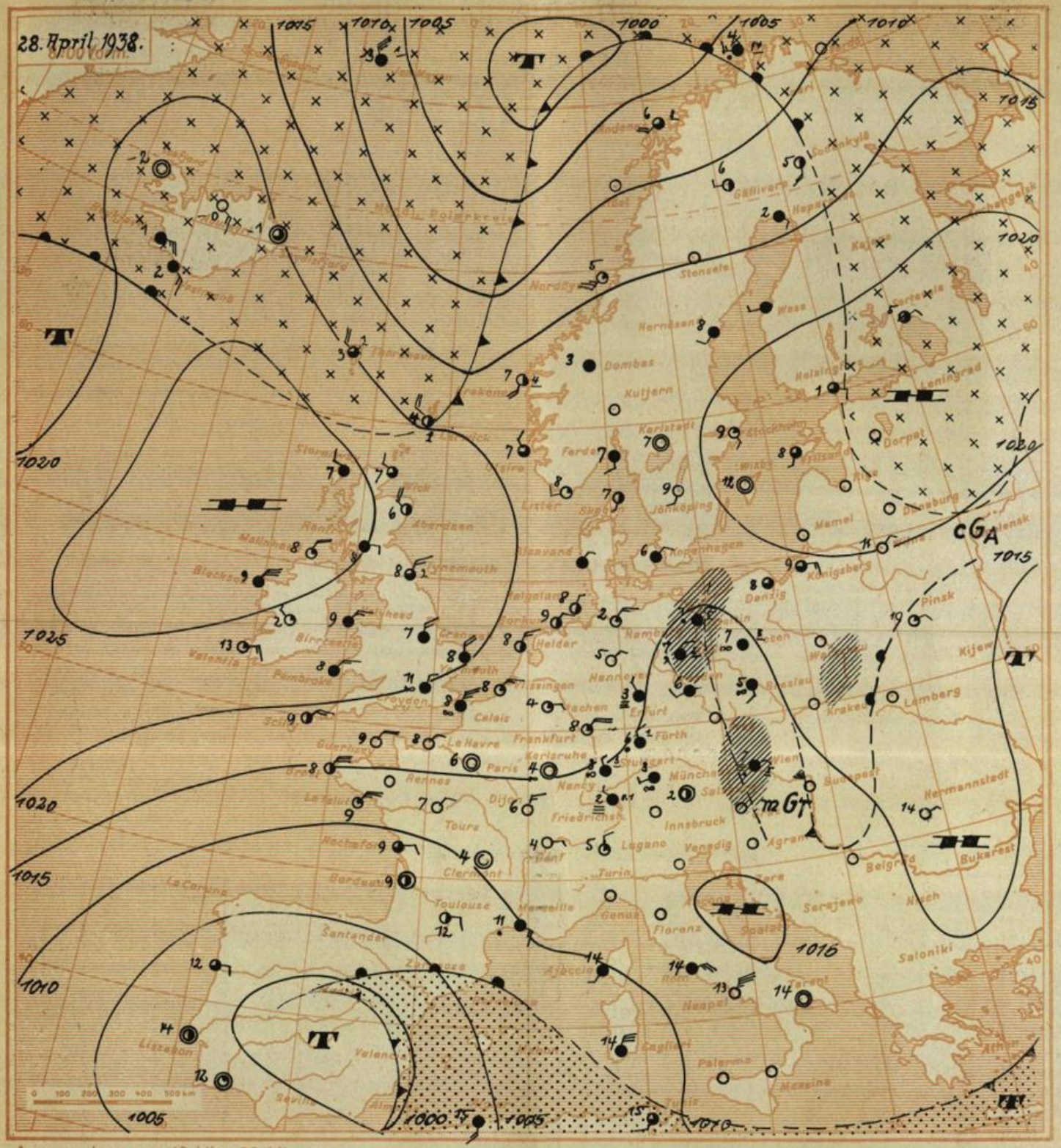

Bei flacher Druckverteilung bestehen über Deutschland noch kleine Störungen, die infolge Zusammenströmens nicht ganz einheitlicher Luftmassen vielfach zu Bewölkung und auch zu Regenfällen Anlass gegeben haben. Doch kommt es für unser Gebiet vorerst zu keiner ausgesprochenen Wärmluftzufuhr. Bei im ganzen für die Jahreszeit etwas zu kühlen Temperaturen ist weiterhin mit nicht sehr beständiger im ganzen aber etwas besserer Witterung zu rechnen.

Voraussichtliche Witterung für W.,B. und H. bis Freitag abend:
Veränderliche Winde vorwiegend aus Nord bis Ost, zeitweise immer noch stärker bewölkt zwischendurch aber auch vor allem im Westen aufheiternd. Im Nordosten immer noch Regenfälle möglich, sonst vorwiegend trocken. Temperaturen wenig verändert.
Luftmasse: Gealterte Kaltluft gemässigter Breiten.

Ne.

Wetterkarte des Reichswetterdienstes, Ausgabeort Stuttgart

Wetterbericht vom Donnerstag dem 28. April 1938.

Änderung des Luftdrucks
in den letzten 3 Stunden in ganzen Millibar

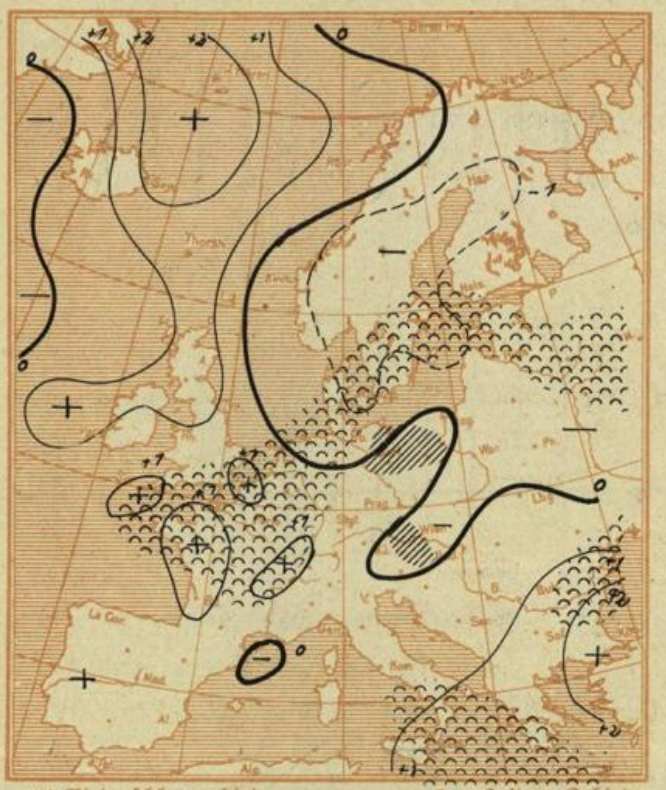

//// Niederschlagsgebiete

Heitere Gebiete

Luftdruckverteilung gestern 19 Uhr

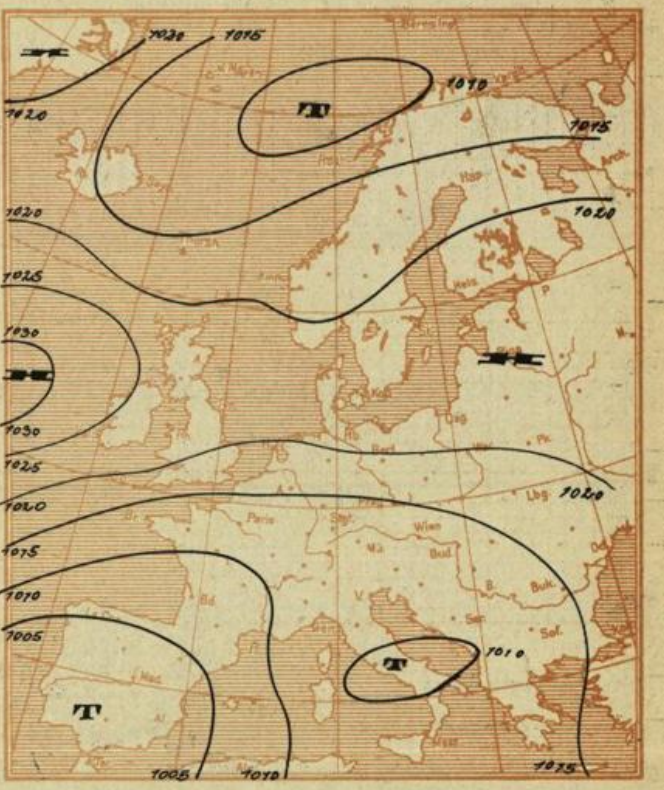

Meldungen von heute morgen 7³⁰ Uhr

	Höhe m über NN	Luftdruck mm	Windrichtung und Stärke	Witterung	Temperatur C° 7 Uhr	Temperatur C° höchste gestern	Temperatur C° tiefste h. nacht	Sonnenscheindauer in Std. gest.	Niederschlag mm	Schneehöhe cm	
Stuttgart *	270	760,5	SW 1	bedeckt	4,3	8,7	3,7	0,8	8,1		
Hohenheim	402	724,0	still	bedeckt	3,0	7,6	2,4	0,4	8,3		
Heilbronn	176	744,1	SW 2	bedeckt	5,4	9,0	4,4	9,9			
Münsingen	720	695,8	NW 1	bedeckt	1,2	4,4	0,0		3,6		
Ravensburg	462	718,8	SW 2	bedeckt	1,0	7,1	-1,5	7,9			
Friedrichshafen *	400	761,7	NW 1	Nebel	1,5	9,0	-1,1	7,8	0,1		
Wildbad Sommerbg.	733	694,9	N 2	bedeckt	2,0	7,4	-0,2	1,2	7,2		
Freudenstadt	667	700,2	NW 1	bewölkt	3,4	5,9	1,5		1,5		
Dreifaltigkeitsbg.	980	673,6	W 2	bewölkt	0,1	3,7	1,1				
Wertheim	147	–	–	–	–	–	–	–	–		
Königstuhl *	563	760,4	NE 2	Talnebel	4,8	7,3	2,9	0,5	3,2		
Karlsruhe *	120	761,1	NW 1	Nebel	2,7	12,2	0,0	0,8	6,5		
Baden-Baden *	213	761,0	NE 1	Nebel	4,8	11,8	3,5	4,9	6,3		
Bad Dürrheim	714		NE 1	bewölkt	-1,0	7,0	-2,3	2,0			
St. Blasien	800		SW 1	bedeckt	-3,4	4,8	-5,5	0,7	1,5		
Badenweiler *	420	760,9	E 1	Tau	3,2	8,2	1,4	ztw.			
Freiburg i. Br. *	265	760,9	still	bewölkt	4,0	11,0	2,0				
Feldberg	1493	631,1	NNE 3	Nebel	-2,2	0,1	-5,0	0,1		20	
Säntis	2500	555,8	WNW 6	halbbed.	-9,0	-6,0	-11,0		4,0		
Zugspitze	2962	523,5	SE 3	bedeckt	-11,0	–	-13,0		0,1		

Der Barometerstand ist bei * auf Meereshöhe umgerechnet.

Temperatur und relative Feuchtigkeit in der freien Atmosphäre

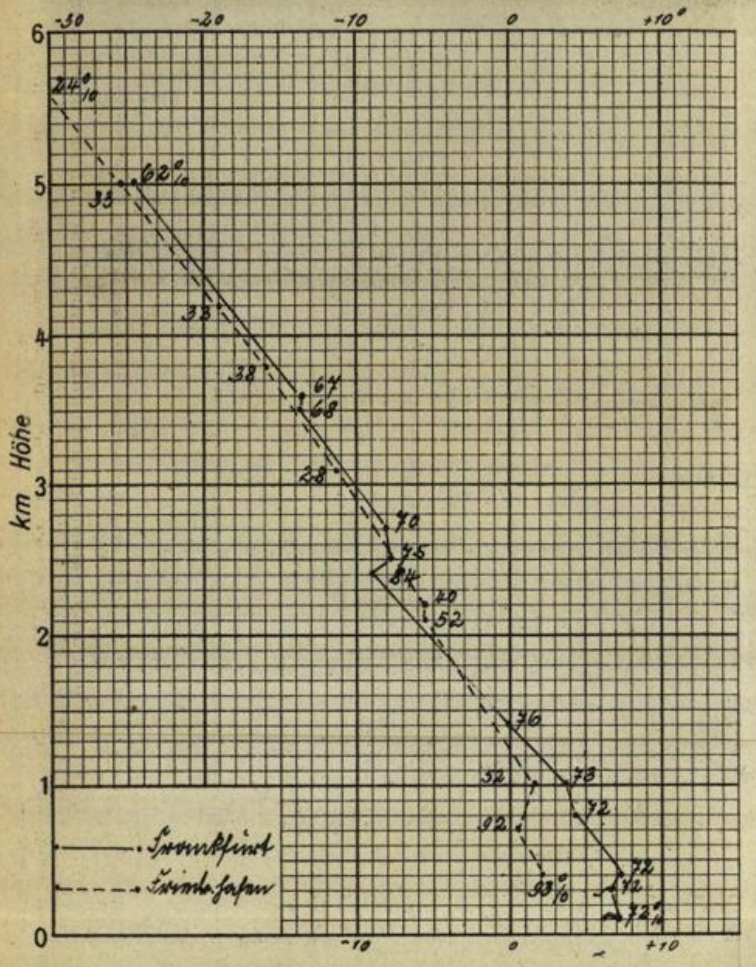

Höhenwindmessungen in km/h

Zeit	Böblingen	Friedrichshafen		Böblingen	Friedrichshafen
Boden		0700	3000 m		WNW 30
500 m		W 5	3500 m		.
1000 m		W 5	4000 m		.
1500 m		WNW 5	4500 m		.
2000 m		.	5000 m		N 15
2500 m		W 10	5500 m		
		.	6000 m		

Auf- und Untergang von Sonne und Mond (MEZ.) am 29. April 1938. in Stuttgart:

S.A.:	05h 08	M.A.:	04h 26
S.U.:	19h 34	M.U.:	19h 00

Luftdruckverlauf in Böblingen (436 m über NN)



Temperaturverlauf in Böblingen

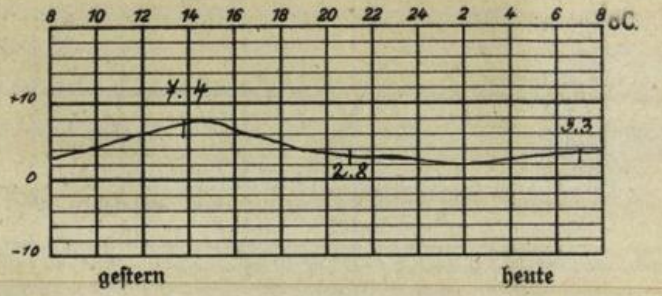

Temperaturtagesmittel gestern in:

	Stuttgart	Böblingen	Karlsruhe
Tagesmittel	4.6	4.0	6.7
langjähr. Mittel	11.1	.	11.0
Abweichung	- 6.5	.	- 4.3

Rheinwasserstände in cm:

	Heute 8 Uhr	Änderg seit gestern
Waldshut	199	+- 0
Rheinfelden	191	+ 2
Breisach	64	- 3
Kehl	190	- 2
Maxau	332	+ 1
Mannheim	215	+ 4
Caub	132	+ 6

29. April 1938

Verlagsort Böblingen

Wetterkarte

des Reichswetterdienstes, Ausgabeort Stuttgart

Wetterbericht für Württemberg, Baden und Hohenzollern

Verlag: Wetterwarte der Flughafenleitung Stuttgart-Böblingen, Flughafen.
Fernsprecher: Stuttgart 91060, Böblingen 277.
Postscheckkonto: Stuttgart 19180.
Auskünfte und Wirtschaftsberatungen aller Art, auch im Abonnement.

Erscheint werktäglich.

Bezugspreis monatlich RM. 1.40.

Bestellungen nehmen alle Postanstalten und Briefträger entgegen. — Bei unregelmäßiger oder verspäteter Lieferung wende man sich an das Zustellpostamt.

Jahrgang 58 | Freitag 29. April 1938. | Nr. 119.

Zeichenerklärung zur Wetterkarte:

○ wolkenlos	≡ Nebel	◎ Windstille
◔ heiter	⚌ Talnebel	Ostwind 1
◑ halbbedeckt	, Nieseln	Nordwest 3
◕ wolkig	• Regen	Südweststurm 8
● bedeckt	* Schneefall	Böenwetter
∞ Dunst	▽ Schauer	Gewitter

Die Pfeile fliegen mit dem Wind. Die Anzahl der halben Querstriche bedeutet die Windstärke in der Beaufort-Skala. Links vom Stationskreis Temperatur in Graden Celsius, rechts (unterstrichen) Niederschlagsmenge der vergangenen Nacht in mm Höhe. Die Zahlen an den Linien gleichen, auf Meereshöhe reduzierten Luftdrucks (Isobaren) bedeuten den Druck in Millibar. 1 Millibar = 3/4 mm Queckfilbersäule.

Kaltluftfront — in Bodennähe mit Kaltluftcharakter

vom Boden abgehobene Warmluftfront (Okklusion)

Warmluftfront — in Bodennähe mit Warmluftcharakter

Gebiete mit anhaltendem Niederschlag

Gebiete mit subtropischer Warmluft.

Gebiete mit arktischer Kaltluft.

Ausführliche Erläuterungen siehe besondere Beilagen!

Luftdruckverteilung auf dem Atlantischen Ozean.

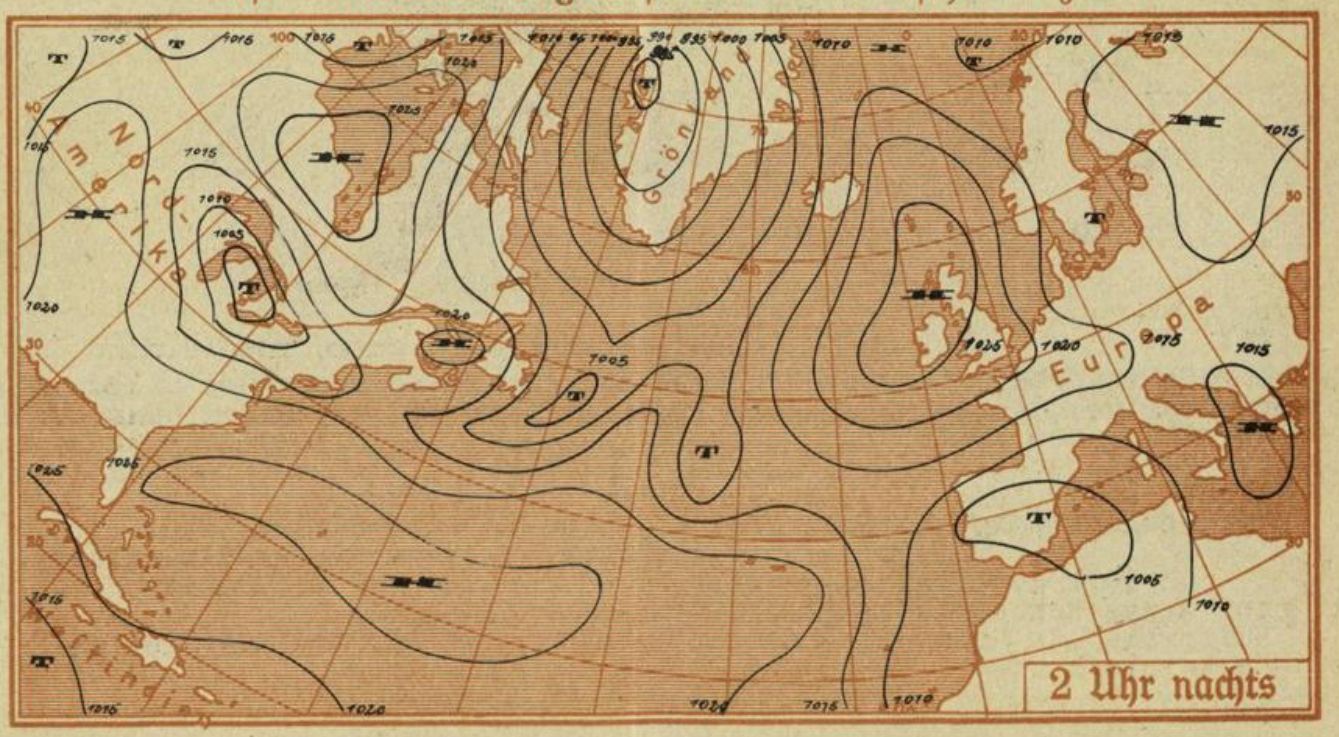

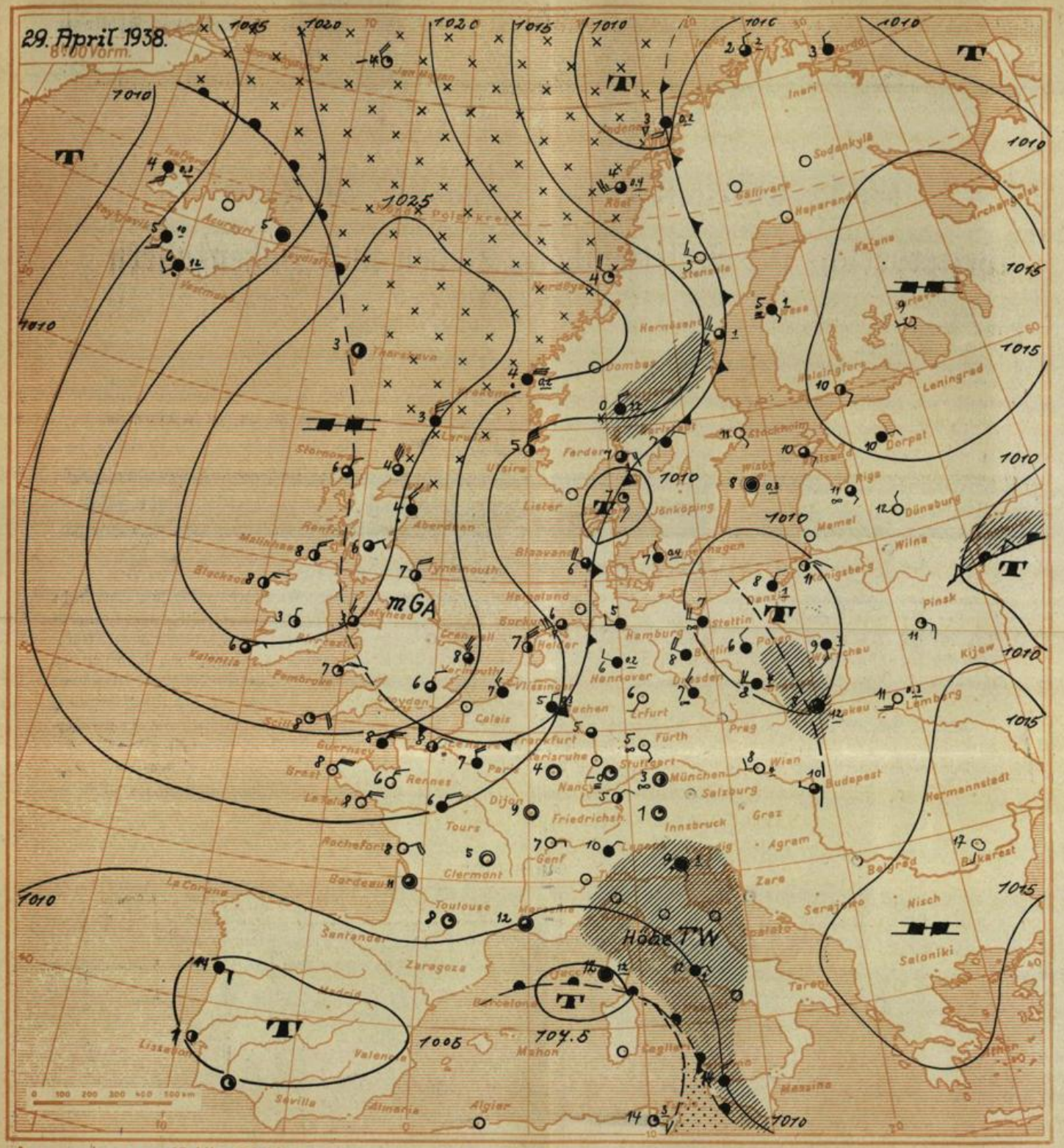

Ausgegeben um 10 Uhr 30 Min.

Bei hohem Druck über den Britischen Inseln sind über Mitteleuropa innerhalb flacher Druckverteilung kleine Störungen vorhanden. Diese begünstigen die Annäherung kühlerer Luftmassen aus Norden, was zunehmende Bewölkung und später auch einzelne, zum Teil leicht gewittrige Regenfälle zur Folge haben wird. Im ganzen bleibt somit die wenig beständige, für die Jahreszeit immer noch zu kühle Witterung erhalten.

Voraussichtliche Witterung für W., B. und H. bis Samstag abend:
Winde um Nord bis West. Zunehmende Bewölkung und einzelne zum Teil auch leicht gewittrige Niederschläge, in Hochlagen zum Teil auch etwas Schneefall möglich. Erneute Abkühlung.

Luftmasse: In Bodennähe Kaltluft gemässigter Breiten, darüber gemässigte Warmluft.

Ne.

Wetterkarte des Reichswetterdienstes, Ausgabeort Stuttgart

Wetterbericht vom Freitag dem 29. April 1938.

Änderung des Luftdrucks
in den letzten 3 Stunden in ganzen Millibar

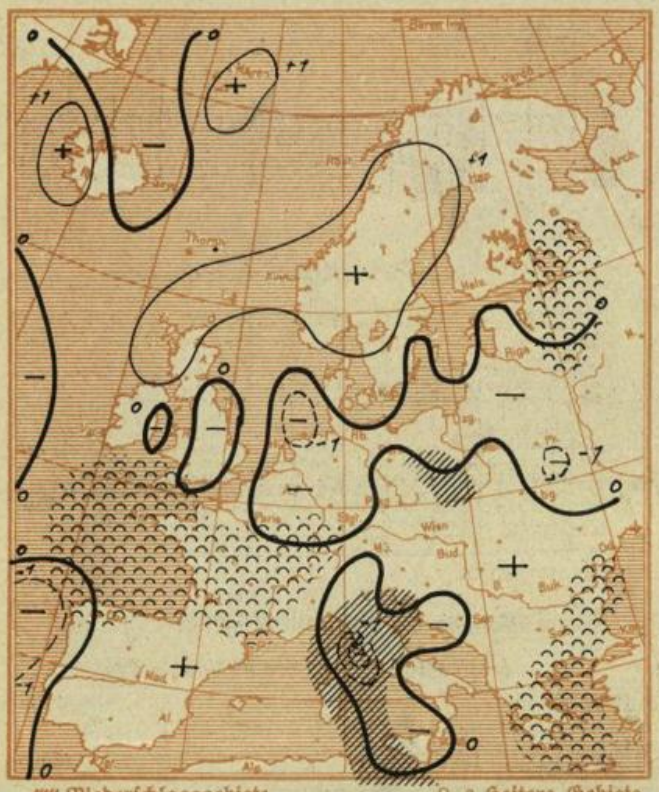

//// Niederschlagsgebiete ∩∩∩ Heitere Gebiete

Luftdruckverteilung gestern 19 Uhr

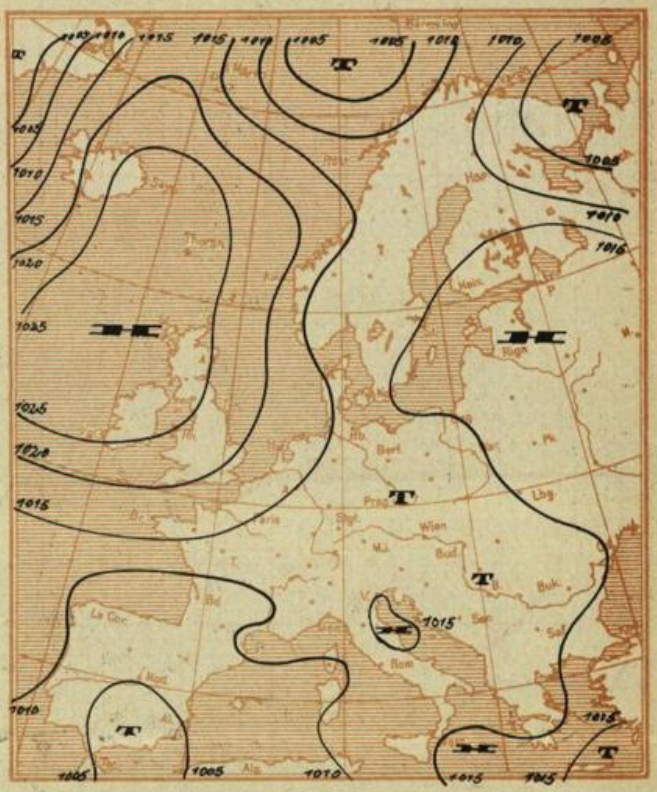

Meldungen von heute morgen 7³⁰ Uhr

	Höhe m über NN	Luftdruck mm	Windrichtung und Stärke	Witterung	Temperatur C° 7 Uhr	Temperatur C° höchste gestern	Temperatur C° tiefste h. nacht	Sonnenscheindauer in Std. gest.	Niederschlag mm	Schneehöhe cm	
Stuttgart *	270	760,7	NW 2	bewölkt	3,8	13,5	1,5	3,4	0,1		
Hohenheim	402	724,0	still	bedeckt	-0,2	11,0	-0,9	3,1			
Heilbronn	176	744,3	still	Nebel	2,8	13,9	1,6		0,1		
Münsingen	720	695,7	E 1	heiter	0,5	8,5	-3,4	1,0			
Ravensburg	462	718,3	E 2	bewölkt	2,6	11,4	1,4	7,8			
Friedrichshafen *	400	760,1	ENE 2	bewölkt	5,0	13,0	2,1	9,1			
Wildbad Sommerbg.	733	694,9	E 1	heiter	5,5	10,7	2,6	4,0			
Freudenstadt	667	701,1	NW 2	heiter	4,1	10,4	0,4	2,8			
Dreifaltigkeitsbg.	980	673,7	NE 2	heiter	3,9	6,8	1,7				
Wertheim	147	–	–	–	–	–	–	–			
Königstuhl *	563	760,1	SE 2	heiter	6,4	0,5	3,5	7,0			
Karlsruhe *	120	760,2	NE 3	bewölkt	5,0	15,0	0,7	7,7			
Baden-Baden *	213	760,2	NE 1	heiter	4,2	16,3	1,4	8,2			
Bad Dürrheim	714		N 1	Nebel	-3,8	8,5	-6,0	1,5			
St. Blasien	800		W 1	heiter	-1,0	9,5	-3,5	8,5			
Badenweiler *	420	760,0	E 1	Reif	4,4	10,6	3,4	ztw.			
Freiburg i. Br. *	265	760,0	SW 1	bewölkt	4,0	13,4	0,0				
Feldberg	1493	632,9	E 4	heiter	-0,8	1,5	-2,0	1,0		20	
Säntis	2500	558,4	W 1	heiter	-4,0	-2,0	-8,0		3,0		
Zugspitze	2962	525,0	W 3	heiter	-8,0	-7,0	-10,0		1,0		

Der Barometerstand ist bei * auf Meereshöhe umgerechnet.

Temperatur und relative Feuchtigkeit in der freien Atmosphäre

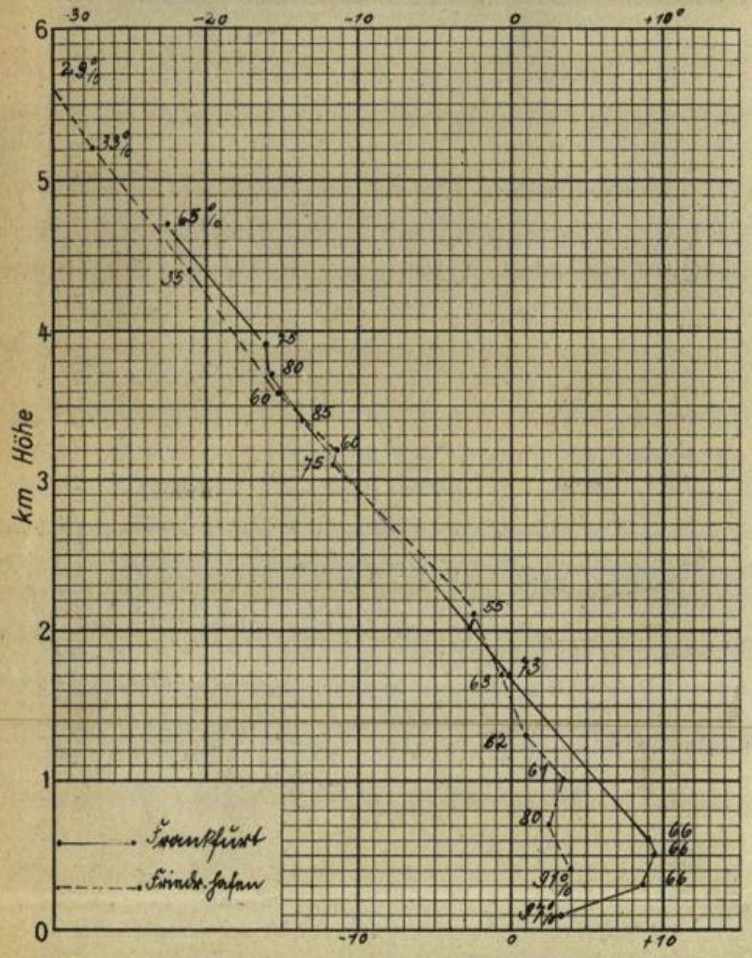

Auf- und Untergang von Sonne und Mond (MEZ.)

am 30. April 1938 in Stuttgart:

S.A.:	05 h 06	M.A.:	05 h 00
S.U.:	19 h 36	M.U.:	20 h 16

Luftdruckverlauf in Böblingen (436 m über NN)

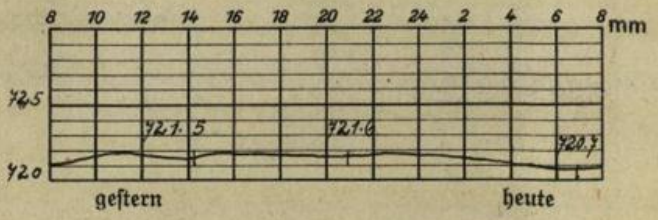

Temperaturverlauf in Böblingen

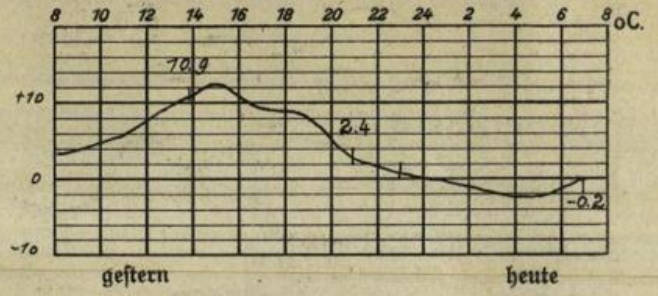

Temperaturtagesmittel gestern in:

	Stuttgart	Böblingen	Karlsruhe
Tagesmittel	7.5	4.8	7.3
langjähr. Mittel	11.2	.	11.5
Abweichung	-3.7	.	-4.2

Höhenwindmessungen in km/h

	Böblingen		Friedrichshafen		Böblingen		Friedrichshafen	
Zeit	0700		0500		3000 m	NNW 5	W	10
Boden	still		NE	15	3500 m	WNW 5	.	
500 m	still		ENE	15	4000 m	W 5	.	
1000 m	E	10	E	20	4500 m	SW 20	.	
1500 m	E	5	.		5000 m	WSW 10	W	15
2000 m	NNE	5	E	15	5500 m	W 20		
2500 m	NE	5	.		6000 m	W 20		

Rheinwasserstände in cm:

	Heute 8 Uhr	Ändrg seit gestern
Waldshut	294	- 4
Rheinfelden	188	- 3
Breisach	65	- 2
Kehl	190	- 0
Maxau	332	+ 1
Mannheim	217	- 2
Caub	129	- 3

30. April 1938
Verlagsort Böblingen

Wetterkarte

des Reichswetterdienstes, Ausgabeort Stuttgart

Wetterbericht für Württemberg, Baden und Hohenzollern

Verlag: Wetterwarte der Flughafenleitung Stuttgart-Böblingen, Flughafen.
Fernsprecher: Stuttgart 91060, Böblingen 277.
Postscheckkonto: Stuttgart 19180.
Auskünfte und Wirtschaftsberatungen aller Art, auch im Abonnement.

Erscheint werktäglich.

Bezugspreis monatlich RM. 1.40.

Bestellungen nehmen alle Postanstalten und Briefträger entgegen. — Bei unregelmäßiger oder verspäteter Lieferung wende man sich an das Zustellpostamt.

Jahrgang 58 | Samstag 30. April 1938. | Nr. 120.

Zeichenerklärung zur Wetterkarte:

○ wolkenlos	≡ Nebel	◎ Windstille
◔ heiter	= Talnebel	Ostwind 1
◑ halbbedeckt	, Nieseln	Nordwest 3
◕ wolkig	• Regen	Südweststurm 8
● bedeckt	* Schneefall	^ Böenwetter
∞ Dunst	▽ Schauer	↯ Gewitter

Die Pfeile fliegen mit dem Wind. Die Anzahl der halben Querstriche bedeutet die Windstärke in der Beaufort-Skala. Links vom Stationskreis Temperatur in Graden Celsius, rechts (unterstrichen) Niederschlagsmenge der vergangenen Nacht in mm Höhe. Die Zahlen an den Linien gleichen, auf Meereshöhe reduzierten Luftdrucks (Isobaren) bedeuten den Druck in Millibar. 1 Millibar = 3/4 mm Quecksilbersäule.

▲▲▲ Kaltluftfront
in Bodennähe mit Kaltluftcharakter
vom Boden abgehobene Warmluftfront (Okklusion)
in Bodennähe mit Warmluftcharakter
▲▲▲ Warmluftfront

Gebiete mit anhaltendem Niederschlag

Gebiete mit subtropischer Warmluft.

Gebiete mit arktischer Kaltluft.

Ausführliche Erläuterungen siehe besondere Beilagen!

Luftdruckverteilung auf dem Atlantischen Ozean.

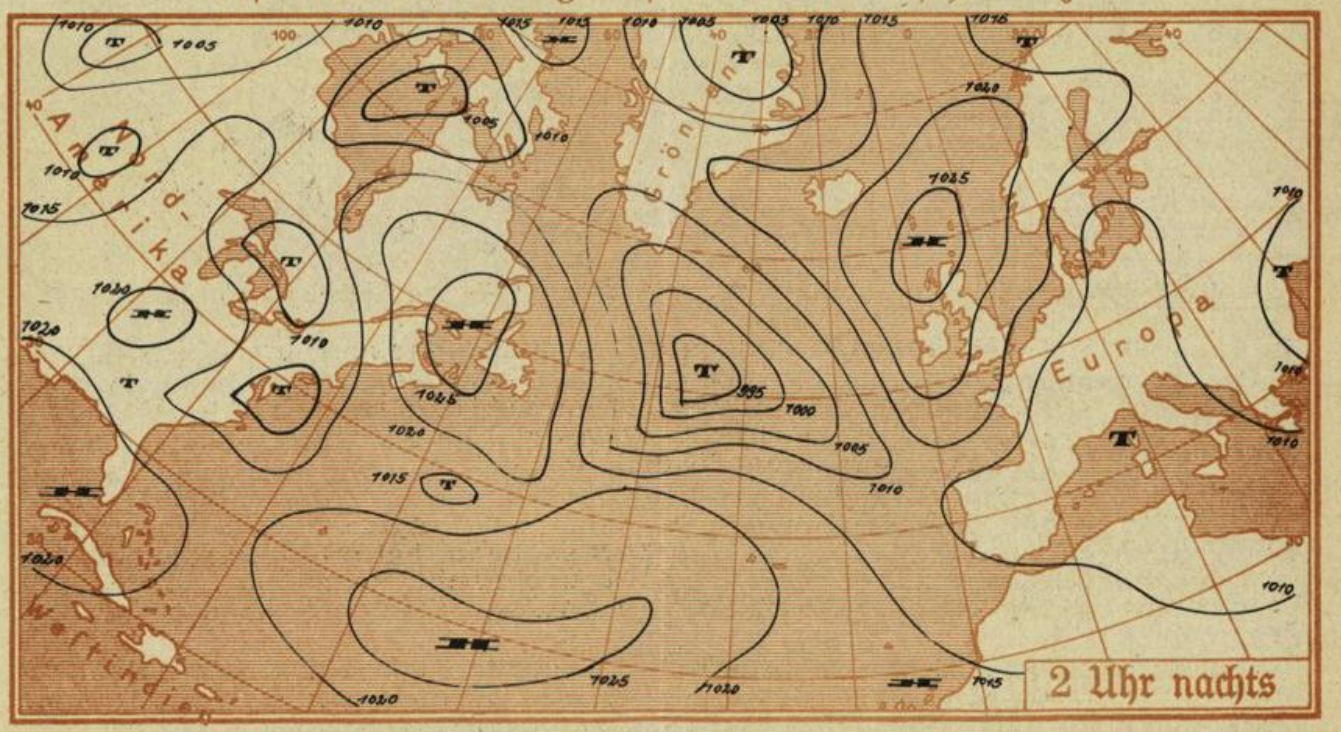

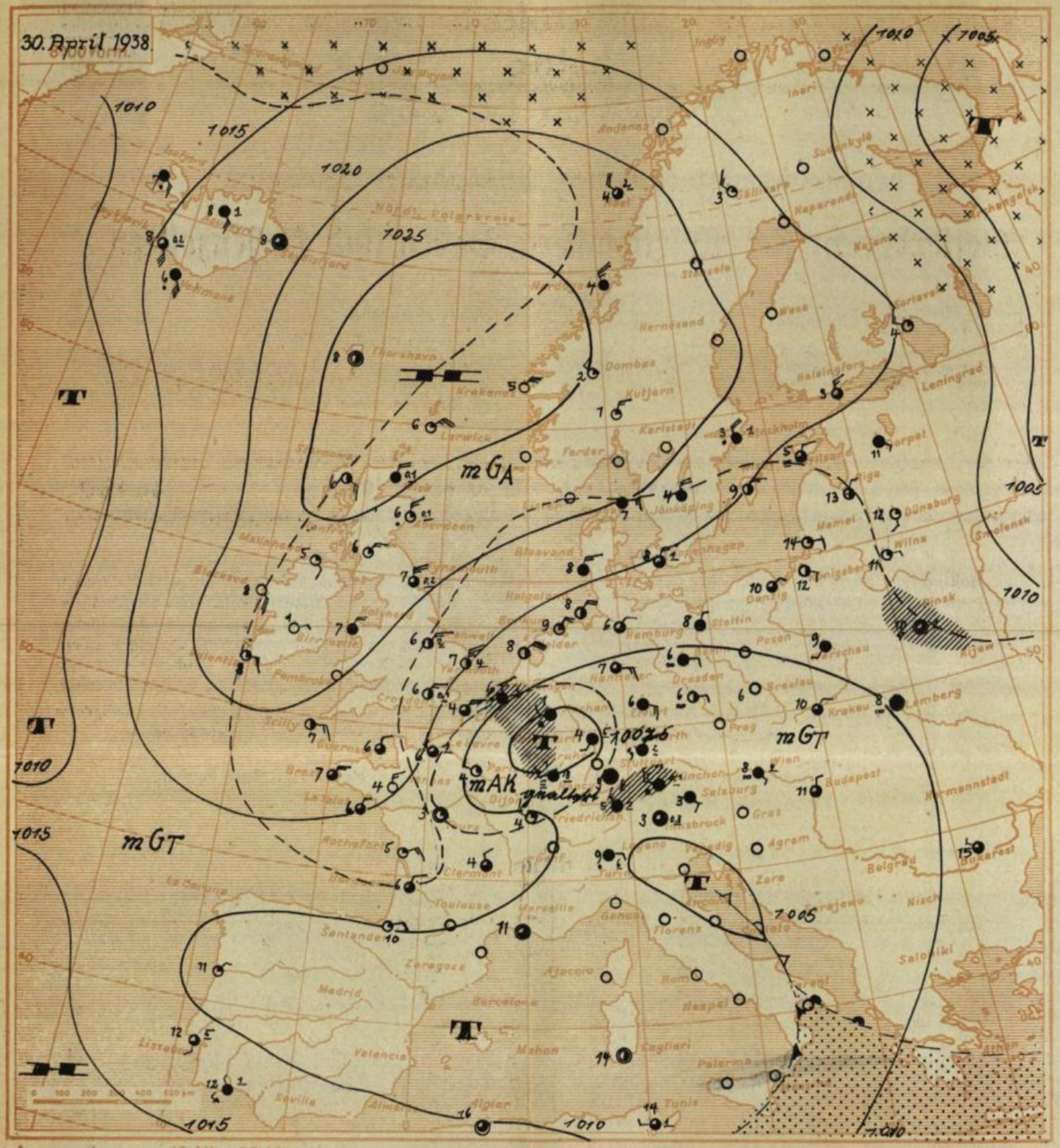

Ausgegeben um 10 Uhr 30 Min.:

Die gestern nach West- und Süddeutschland vorgedrungene Kaltluft hat erneut zu Abkühlung und auch zum Teil gewittrigen Regenfällen Anlass gegeben. Im Bereich der flachen über Mitteleuropa liegenden Druckstörung, welche in der Höhe die Zufuhr etwas milderer Luftmassen aus Süden begünstigt, ist mit einer durchgreifenden Wetteränderung nicht zu rechnen. Zwar kann es zu kurzen Zwischenaufheiterungen kommen, doch muss weiterhin zum Teil infolge der über Südwestdeutschland noch lagernden Kaltluft zeitweise mit starker Bewölkung und mit einzelnen auch leicht gewittrigen Regenfällen gerechnet werden. Im ganzen bleibt die nicht sehr beständige und trotz zu erwartendem schwachem Temperaturanstieg für die Jahreszeit zu kühle Witterung erhalten.

Voraussichtliche Witterung für W., B. und H. bis Sonntag abend:
Veränderliche Winde. Zeitweise noch stark bewölkt und immer noch einzelne zum Teil auch gewittrige Regenfälle wahrscheinlich. Höchstens kurze Zwischenaufheiterungen, Temperaturen leicht ansteigend, im ganzen aber für die Jahreszeit zu kühl.

Luftmasse: Kaltluft gemässigter Breiten (ursprünglich mAK).

Ne.

Wetterkarte des Reichswetterdienstes, Ausgabeort Stuttgart

Wetterbericht vom Samstag dem 30. April 1938.

Änderung des Luftdrucks
in den letzten 3 Stunden in ganzen Millibar

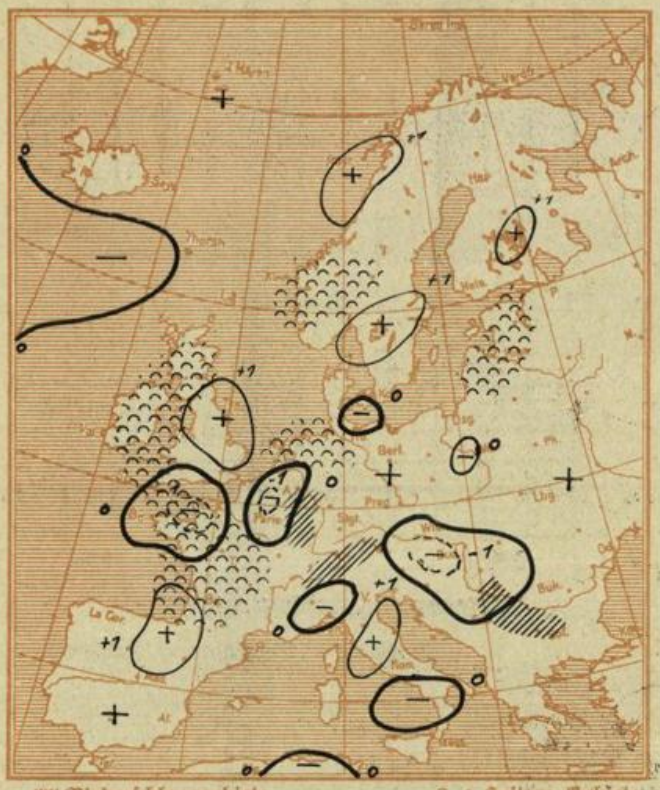

//// Niederschlagsgebiete

Heitere Gebiete

Luftdruckverteilung gestern 19 Uhr

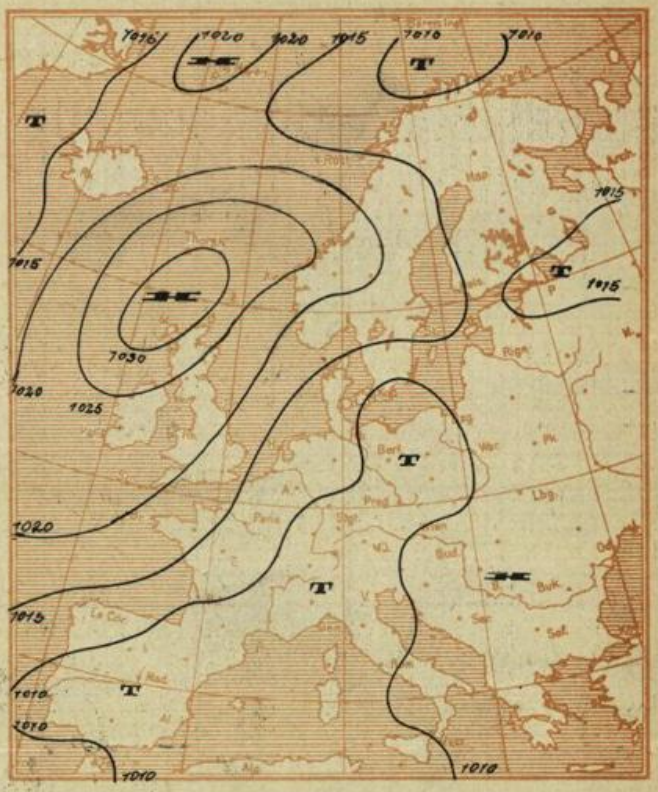

Meldungen von heute morgen 7³⁰ Uhr

	Höhe m über NN	Luftdruck mm	Windrichtung und Stärke	Witterung	Temperatur C° 7 Uhr	Temperatur C° höchste gestern	Temperatur C° tiefste h. nacht	Sonnenscheindauer in Std. gest.	Niederschlag mm	Schneehöhe cm	
Stuttgart *	270	757,6	SW 1	bedeckt	4,8	15,1	4,0	7,1	7,3		
Hohenheim	402	719,4	still	bedeckt	2,9	13,0	11,8	5,1	8,7		
Heilbronn	176	739,9	SW 1	bedeckt	4,8	15,2	3,6		3,6		
Münsingen	720	691,6	SW 2	bedeckt	1,7	10,5	0,5	9,0	0,8		
Ravensburg	462	714,8	SW 1	bedeckt	4,7	15,8	4,3	7,3	5,8		
Friedrichshafen *	400	754,5	NW 2	bewölkt	5,1	15,7	3,9	10,4	6,8		
Wildbad Sommerbg.	733	690,2	E 1	bedeckt	0,4	10,9	-0,2	5,0	8,1		
Freudenstadt	667	696,3	W 1	bewölkt	2,1	10,9	0,5	6,8	4,0		
Dreifaltigkeitsbg.	980	669,6	SW 2	bedeckt	0,6	8,2	-0,9		2,2		
Wertheim	147	–	–	–	–	–	–	–	–		
Königstuhl *	563	756,1	NW 1	Nebel	0,6	9,8	0,1	4,0	7,7		
Karlsruhe *	120	756,1	still	Regen	5,2	15,5	3,8	5,3	10,4		
Baden-Baden *	213	756,2	W 1	bedeckt	4,4	14,5	3,4	6,3	11,9		
Bad Dürrheim	714		S 1	bewölkt	1,8	10,5	0,3	5,1	3,7		
St. Blasien	800		W 1	bedeckt	8,4	11,5	-3,5	7,2	1,9		
Badenweiler *	420	756,3	SW 2	bewölkt	3,0	17,0	3,0	ztw.	2,6		
Freiburg i. Br. *	265	756,5	still	bewölkt	5,0	15,5	3,5				
Feldberg	1493	628,0	W 4	halbbed.	-5,0	3,0	-5,5	6,4	4,6	20	
Säntis	2500	552,6	W 4	Nebel+*	-9,0	–	-10,0				
Zugspitze	2962	520,7	SE 1	Nebel+*	-8,0	-3,0	-9,0		0,9		

Der Barometerstand ist bei * auf Meereshöhe umgerechnet.

Temperatur und relative Feuchtigkeit in der freien Atmosphäre

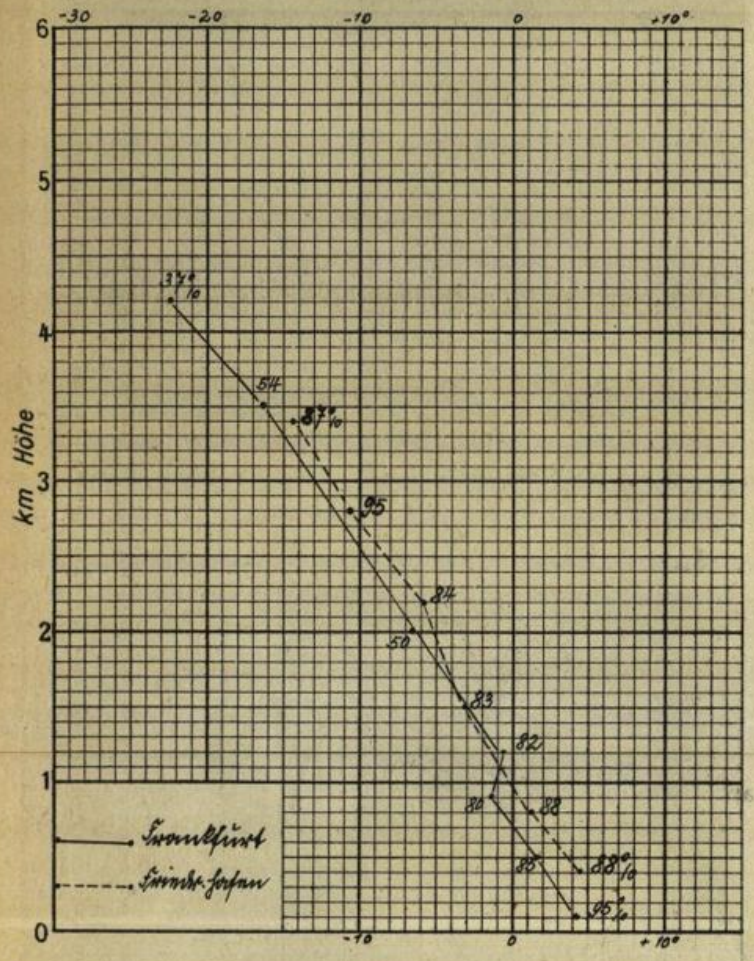

Höhenwindmessungen in km/h

	Böblingen	Friedrichshafen	Böblingen		Friedrichshafen
Zeit	0700	0600	3000 m		
Boden	still	W 5	3500 m		
500 m	SW 5	SW 5	4000 m		
1000 m	SW 15	WSW 20	4500 m		
1500 m		W 35	5000 m		
2000 m			5500 m		
2500 m			6000 m		

Auf- und Untergang von Sonne und Mond (MEZ.)

am 1. Mai 1938 in Stuttgart:

S.A.:	05 h 05	M.A.:	05 h 41
S.U.:	19 h 37	M.U.:	21 h 28

Luftdruckverlauf in Böblingen (436 m über NN)



Temperaturverlauf in Böblingen

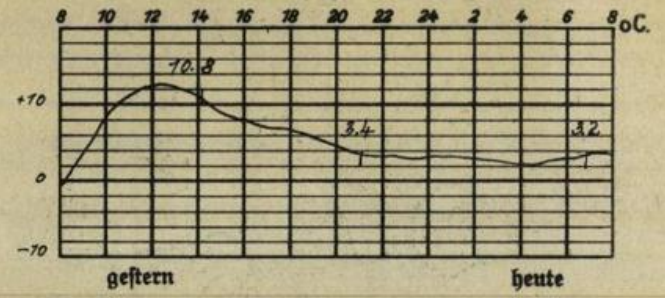

Temperaturtagesmittel gestern in:

	Stuttgart	Böblingen	Karlsruhe
Tagesmittel	6.1	4.4	5.6
langjähr. Mittel	11.4	.	11.6
Abweichung	- 5.3	.	- 6.0

Rheinwasserstände in cm:

	Heute 8 Uhr	Änderg seit gestern
Waldshut	204	+ 9
Rheinfelden	188	+ - 0
Breisach	61	- 4
Kehl	185	- 5
Maxau	332	+ - 0
Mannheim	220	+ 3
Caub	136	+ 7

Verlagsort Böblingen

1. Mai 1938

Wetterkarte

des Reichswetterdienstes, Ausgabeort Stuttgart

Wetterbericht für Württemberg, Baden und Hohenzollern

Verlag: Wetterwarte der Flughafenleitung Stuttgart-Böblingen, Flughafen.
Fernsprecher: Stuttgart 91060, Böblingen 277.
Postscheckkonto: Stuttgart 19180.
Auskünfte und Wirtschaftsberatungen aller Art, auch im Abonnement.

Erscheint werktäglich.

Bezugspreis monatlich RM. 1.40.

Bestellungen nehmen alle Postanstalten und Briefträger entgegen. — Bei unregelmäßiger oder verspäteter Lieferung wende man sich an das Zustellpostamt.

Jahrgang 58 **Nationalfeiertag des deutschen Volkes** Nr. 121.

Zeichenerklärung zur Wetterkarte:

○ wolkenlos	≡ Nebel	◎ Windstille
◔ heiter	⩵ Talnebel	Ostwind 1
◑ halbbedeckt	, Nieseln	Nordwest 3
◕ wolkig	• Regen	Südweststurm 8
● bedeckt	* Schneefall	^ Böenwetter
∞ Dunst	▽ Schauer	↯ Gewitter

Die Pfeile fliegen mit dem Wind. Die Anzahl der halben Querstriche bedeutet die Windstärke in der Beaufort-Skala. Links vom Stationskreis Temperatur in Graden Celsius, rechts (unterstrichen) Niederschlagsmenge der vergangenen Nacht in mm Höhe. Die Zahlen an den Linien gleichen, auf Meereshöhe reduzierten Luftdrucks (Isobaren) bedeuten den Druck in Millibar. 1 Millibar = 3/4 mm Quecksilbersäule.

Kaltluftfront

Warmluftfront

in Bodennähe mit Kaltluftcharakter
vom Boden abgehobene Warmluftfront (Okklusion)
in Bodennähe mit Warmluftcharakter

Gebiete mit anhaltendem Niederschlag

Gebiete mit subtropischer Warmluft.

Gebiete mit arktischer Kaltluft.

Ausführliche Erläuterungen siehe besondere Beilagen!

Luftdruckverteilung auf dem Atlantischen Ozean.

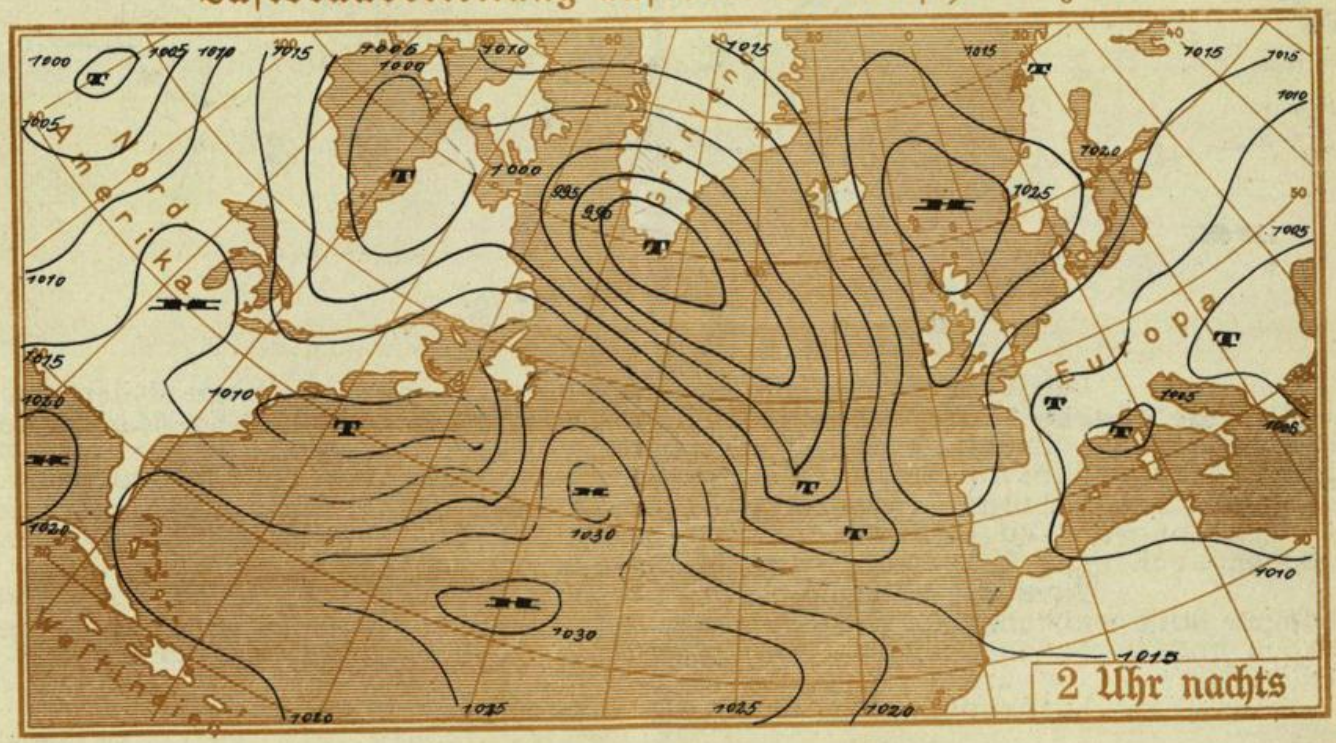

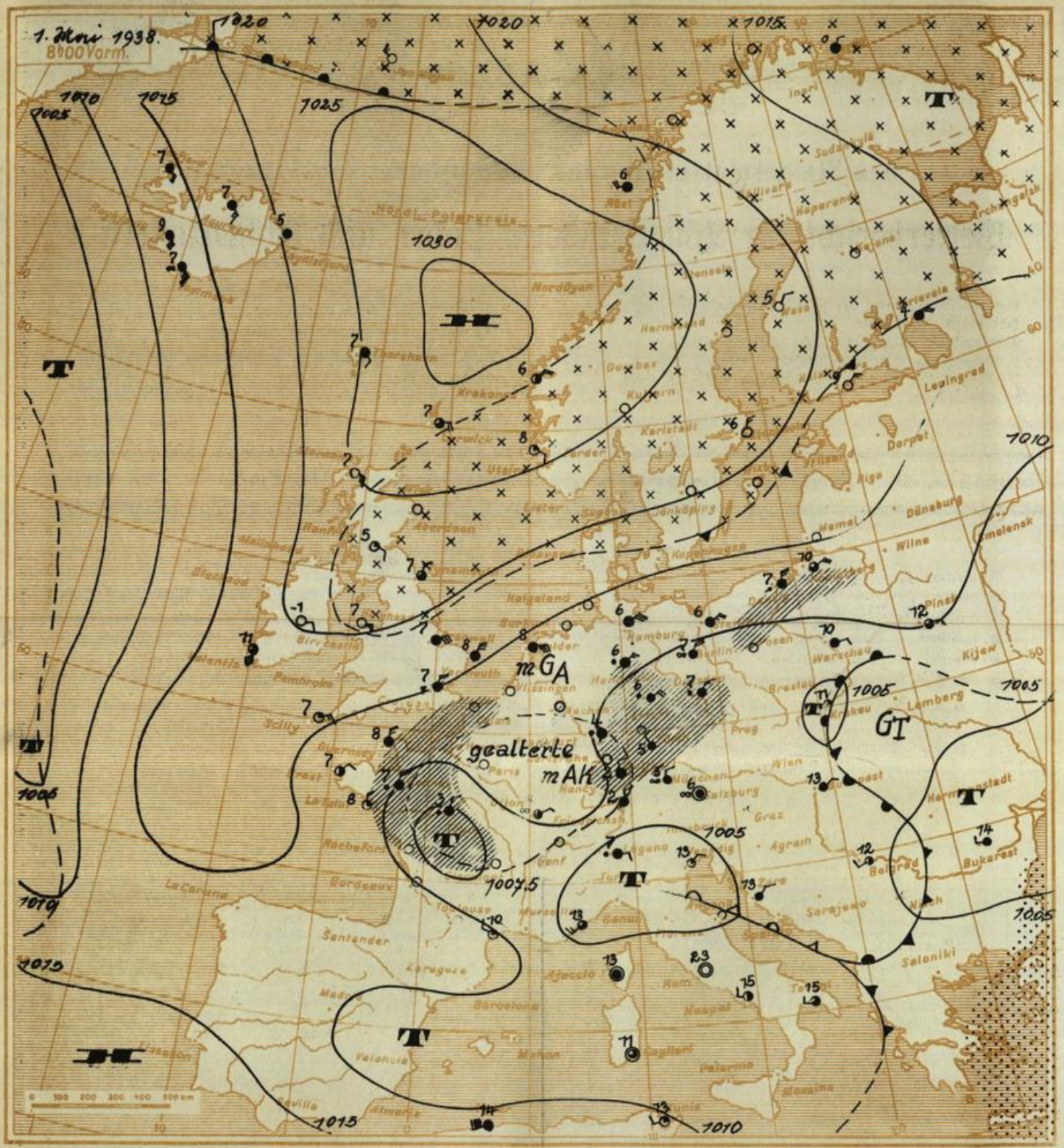

Ausgegeben um 10 Uhr 30 Min.

Das über Mitteleuropa liegende, mehrere kleinere Störungen enthaltende flache Tiefdruckgebiet ist weiterhin bestimmend für die Witterungsgestaltung. Dabei werden in der Höhe aus Südosten etwas mildere Luftmassen herangeführt, während in Bodennähe vor allem über Südwestdeutschland noch Reste von Kaltluft lagern. Damit kommt es zunächst noch vielfach zu starker Bewölkung und zu weiteren leichten Regenfällen. Erst später wird sich zwischendurch eine leichte Besserung bemerkbar machen.

Voraussichtliche Witterung für W., B. und H. bis Montag abend: Winde um Nord schwankend, meist bedeckt einzelne leichte Regenfälle bei nur schwach ansteigenden Temperaturen immer noch zu kühl, später leichte Besserung.

Luftmasse: Gealterte mAK (zeitweise Mischluft).

Ne.

Wetterkarte des Reichswetterdienstes, Ausgabeort Stuttgart

Wetterbericht vom Sonntag dem 1. Mai 1938.

Änderung des Luftdrucks
in den letzten 3 Stunden in ganzen Millibar



//// Niederschlagsgebiete

Heitere Gebiete

Luftdruckverteilung gestern 19 Uhr

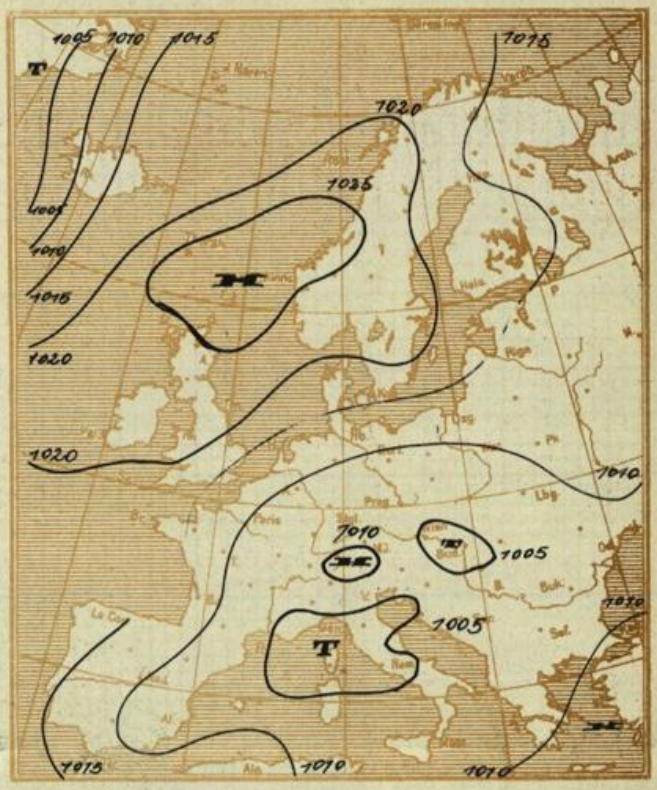

Meldungen von heute morgen 7³⁰ Uhr

	Höhe m über NN	Luftdruck mm	Windrichtung und Stärke	Witterung	Temperatur C° 7 Uhr	Temperatur C° höchste gestern	Temperatur C° tiefste h. nacht	Sonnenscheindauer in Std. gest.	Niederschlag mm	Schneehöhe cm	
Stuttgart *	270	759,1	W 2	bedeckt	3,5	9,3	3,5	2,3	2,6		
Hohenheim	402	720,1	W 1	bedeckt	3,0	8,0	2,7	2,1	3,0		
Heilbronn	176	740,5	–	bedeckt	4,0	10,4	3,5		1,4		
Münsingen	720	692,0	NW 1	bedeckt	0,4	6,5	-0,3	1,0	8,7	4	
Ravensburg	462	715,1	W 2	bedeckt	1,0	8,2	0,5		8,4		
Friedrichshafen *	400	757,4	NNW 1	bedeckt	2,0	8,0	1,0		7,2		
Wildbad Sommerbg.	733	691,3	N 1	bedeckt	0,0	5,8	-0,2	1,9	5,2		
Freudenstadt	667	698,8	W 1	bedeckt	0,8	7,0	0,3	8,4	2,5		
Dreifaltigkeitsbg.	980	669,9	NE 2	bedeckt	-0,8	2,8	-2,0		8,0	6	
Wertheim	147	–	–	–	–	–	–	–	–		
Königstuhl *	563	757,0	NW 1	Regen	1,6	6,0	1,5	1,0	0,5		
Karlsruhe *	120	757,4	SW 4	Regen	4,0	11,1	3,8	4,1	3,0		
Baden-Baden *	213	757,8	W 1	Regen	2,8	7,5	2,4	4,3	4,3		
Bad Dürrheim	714		N 1	Schnee	0,0	5,0	-0,5	1,8	9,0		
St. Blasien	800		SW 1	bewölkt	0,4	1[illegible],3	-0,5	1,7	1,0	10	
Badenweiler *	420	757,1	W 2	Tau	1,6	8,2	0,2	ztw.			
Freiburg i. Br. *	265	–	–	–	–	–	–	–	–		
Feldberg	1493	828,7	E 2	Regen	-4,0	-2,0	-5,6	2,4	3,0	25	
Säntis	2500	552,3	E 2	Nebel	-8,0	-5,0	-10,0		3,2		
Zugspitze	2962	520,6	ESE 2	Nebel	-8,0	-3,0	-10,0		1,2		

Der Barometerstand ist bei * auf Meereshöhe umgerechnet.

Temperatur und relative Feuchtigkeit in der freien Atmosphäre

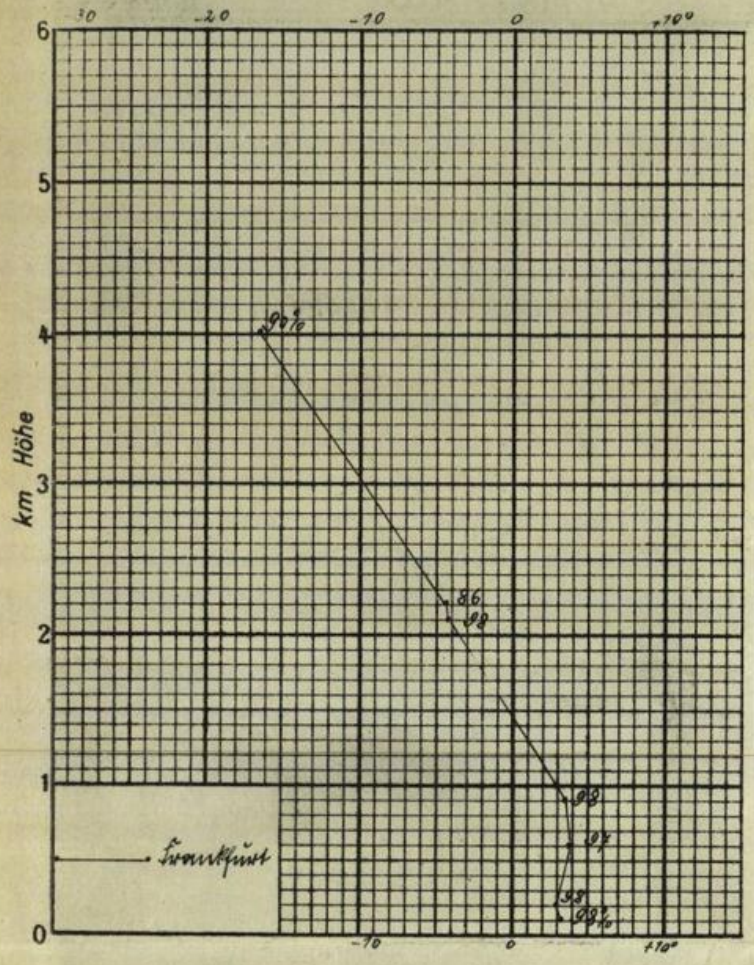

Auf- und Untergang von Sonne und Mond (MEZ.)

am 2. März 1938 in Stuttgart:

S.A.:	05h 03	M.A.:	06h 32
S.U.:	19h 39	M.U.:	22h 35

Luftdruckverlauf in Böblingen (436 m über NN)



Temperaturverlauf in Böblingen



Temperaturtagesmittel gestern in:

	Stuttgart	Böblingen	Karlsruhe
Tagesmittel	6.7	5.2	6.6
langjähr. Mittel	11.5	·	11.3
Abweichung	− 4.8	·	− 4.7

Höhenwindmessungen in km/h

Zeit	Böblingen	Friedrichshafen		Böblingen	Friedrichshafen
Boden			3000 m		
500 m			3500 m		
1000 m			4000 m		
1500 m			4500 m		
2000 m			5000 m		
2500 m			6000 m		

Rheinwasserstände in cm:

	Heute 8 Uhr	Änderg seit gestern
Waldshut	202	− 2
Rheinfelden	197	+ 9
Breisach	74	+ 7
Kehl	182	− 3
Maxau	331	− 1
Mannheim	219	− 1
Caub	139	+ 3

2. Mai 1938
Verlagsort Böblingen

Wetterkarte

des Reichswetterdienstes, Ausgabeort Stuttgart

Wetterbericht für Württemberg, Baden und Hohenzollern

Verlag: Wetterwarte der Flughafenleitung Stuttgart-Böblingen, Flughafen.
Fernsprecher: Stuttgart 91060, Böblingen 277.
Postscheckkonto: Stuttgart 19180.
Auskünfte und Wirtschaftsberatungen aller Art, auch im Abonnement.

Erscheint werktäglich.
Bezugspreis monatlich RM. 1.40.
Bestellungen nehmen alle Postanstalten und Briefträger entgegen. — Bei unregelmäßiger oder verspäteter Lieferung wende man sich an das Zustellpostamt.

Jahrgang 58 | Montag 2. Mai 1938. | Nr. 122.

Zeichenerklärung zur Wetterkarte:

○ wolkenlos	≡ Nebel	◉ Windstille
◔ heiter	≡ Talnebel	Ostwind 1
◑ halbbedeckt	, Rieseln	Nordwest 3
◕ wolkig	• Regen	Südweststurm 8
● bedeckt	* Schneefall	Böenwetter
∞ Dunst	▽ Schauer	Gewitter

Die Pfeile fliegen mit dem Wind. Die Anzahl der halben Querstriche bedeutet die Windstärke in der Beaufort-Skala. Links vom Stationskreis Temperatur in Graden Celsius, rechts (unterstrichen) Niederschlagsmenge der vergangenen Nacht in mm Höhe. Die Zahlen an den Linien gleichen, auf Meereshöhe reduzierten Luftdrucks (Isobaren) bedeuten den Druck in Millibar. 1 Millibar = 3/4 mm Quecksilbersäule.

Kaltluftfront
Warmluftfront
in Bodennähe mit Kaltluftcharakter
vom Boden abgehobene Warmluftfront (Okklusion)
in Bodennähe mit Warmluftcharakter
Gebiete mit anhaltendem Niederschlag
Gebiete mit subtropischer Warmluft.
Gebiete mit arktischer Kaltluft.

Ausführliche Erläuterungen siehe besondere Beilagen!

Luftdruckverteilung auf dem Atlantischen Ozean.

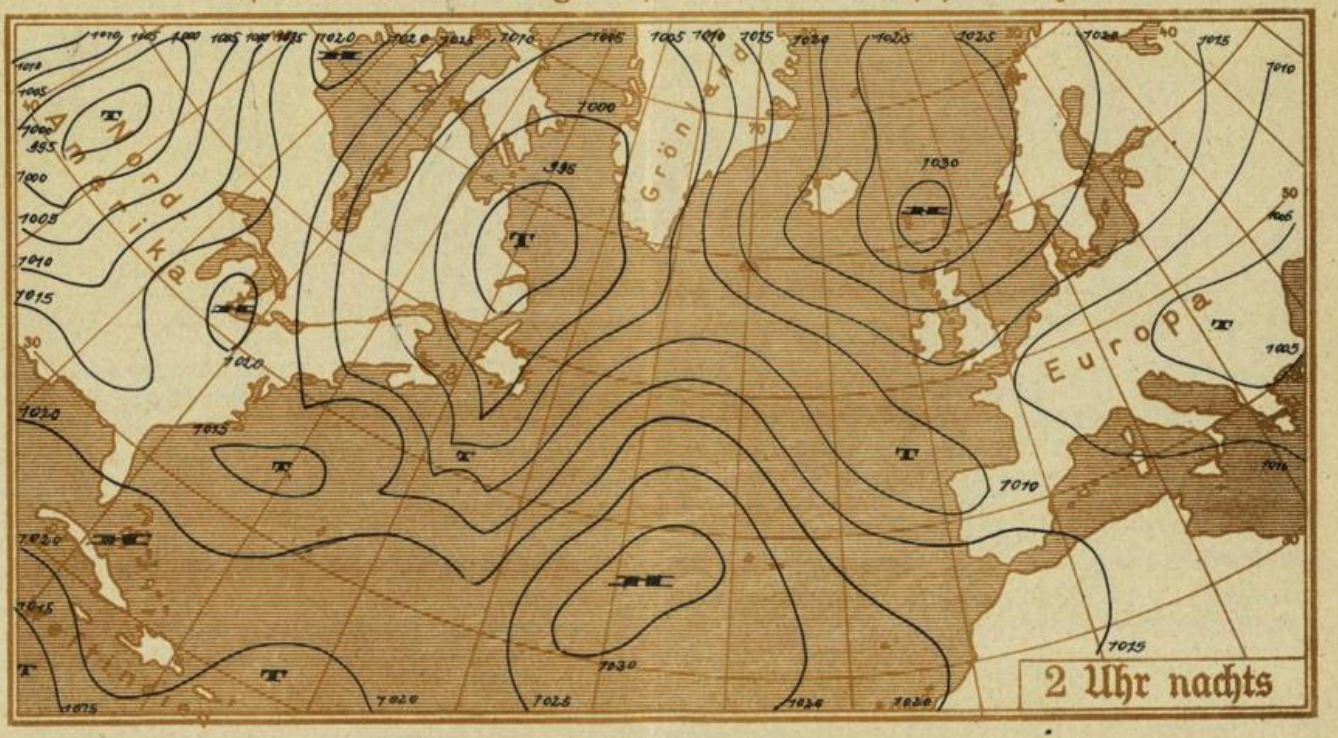

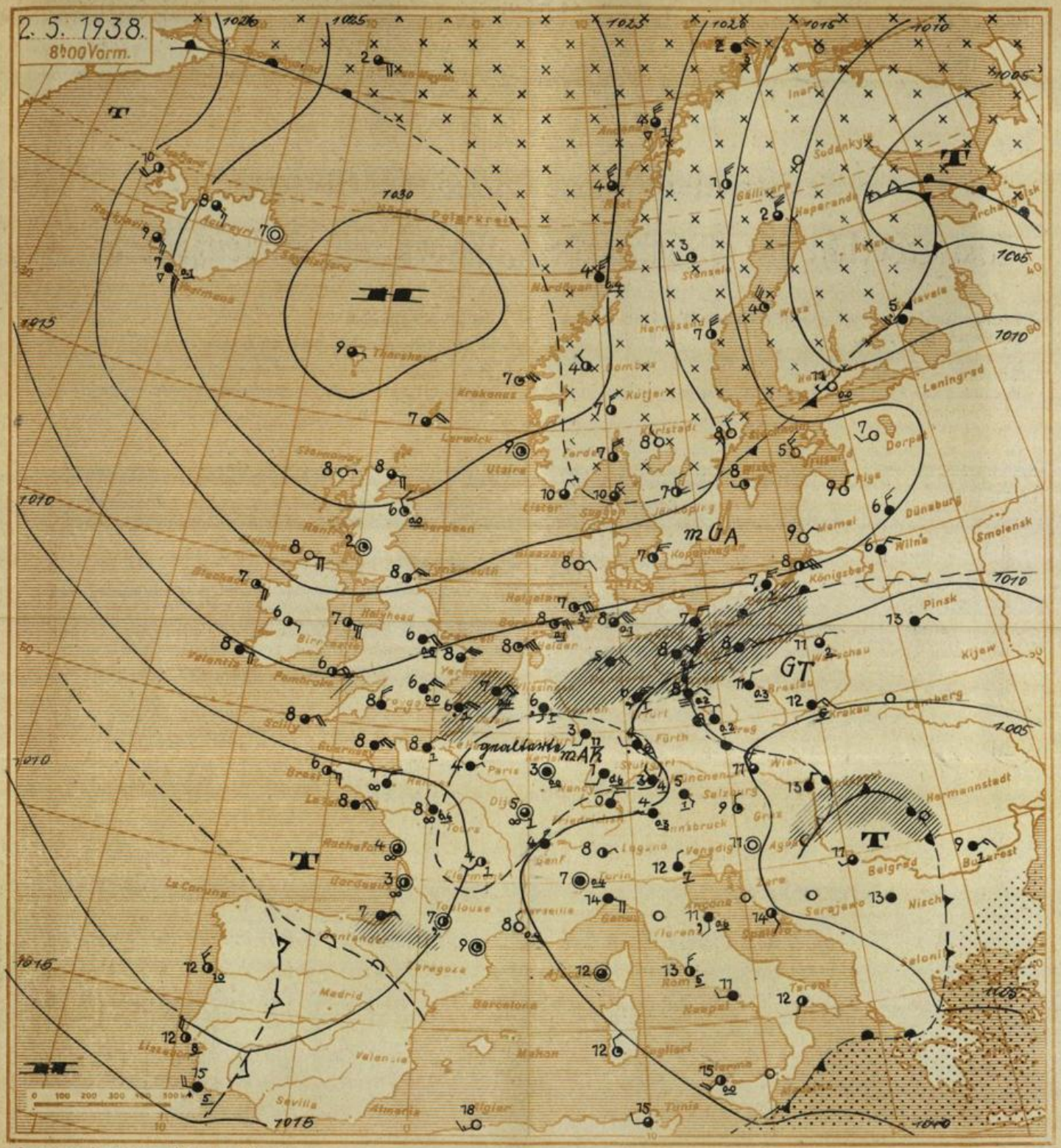

Ausgegeben um 10 Uhr 30 Min.:

Im Bereich flacher Druckstörungen über Mitteleuropa ist es infolge der in Bodennähe noch lagernden Kaltluft bei gleichzeitiger Zufuhr wärmerer Luftmassen in der Höhe verbreitet zu Regen- und Schneefall gekommen, wobei sich in Hochlagen vorübergehend eine geschlossene Schneedecke ausbilden konnte. Zwar wird der Witterungscharakter nunmehr bei leicht ansteigenden Temperaturen eine Besserung erkennen lassen: doch bestehen immer noch über Mitteleuropa Luftmassenunterschiede, sowie auch Unregelmässigkeiten der Druckverteilung, so dass die Witterung im ganzen immer noch verhältnismässig kühl bleibt und noch keine Beständigkeit zeigt.

Voraussichtliche Witterung für W., B. und H. bis Dienstag abend:

Veränderliche Winde. Zeitweise immer noch stark bewölkt und vor allem im Nordosten noch einzelne leichte Regenfälle möglich. Zwischendruch Aufheiterung. Temperaturen leicht ansteigend. Im ganzen aber immer noch zu kühl. Stellenweise Nachtfrost und Frühnebel.

Luftmasse: Kaltluft gemässigter Breiten (gealterte arktische Kaltluft).

Ne.

Wetterkarte des Reichswetterdienstes, Ausgabeort Stuttgart

Wetterbericht vom Montag dem 2. Mai 1938.

Änderung des Luftdrucks
in den letzten 3 Stunden in ganzen Millibar

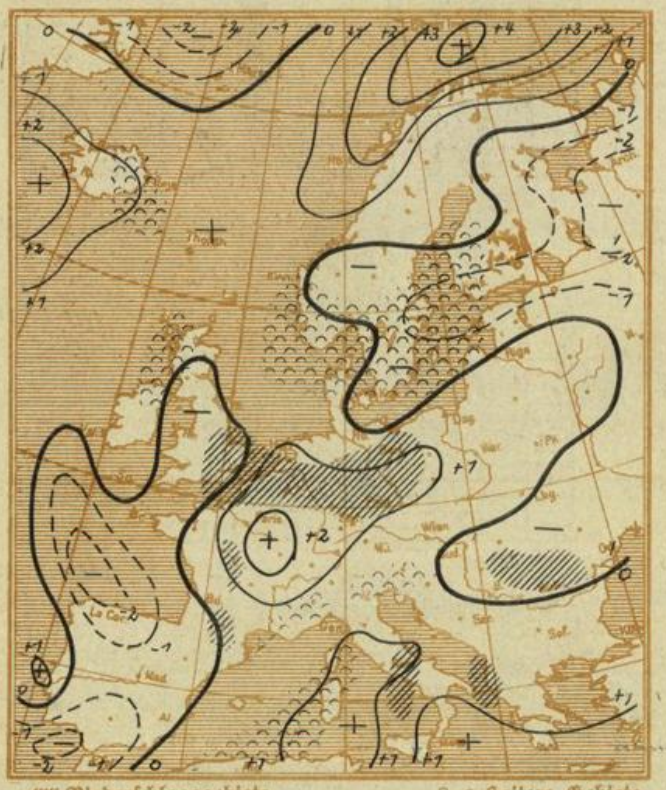

//// Niederschlagsgebiete

Heitere Gebiete

Luftdruckverteilung gestern 19 Uhr

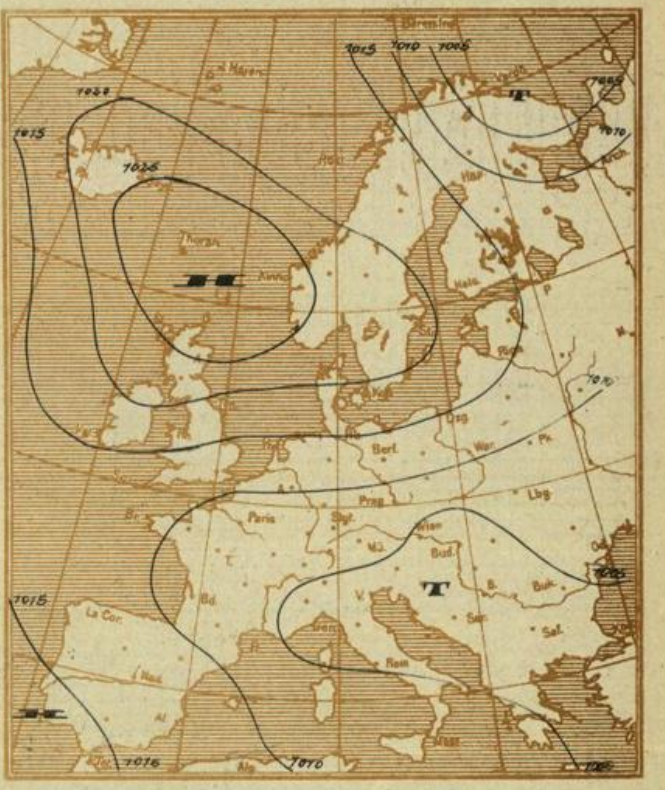

Meldungen von heute morgen 7³⁰ Uhr

	Höhe m über NN	Luftdruck mm	Windrichtung und Stärke	Witterung	Temperatur C° 7 Uhr	Temperatur C° höchste gestern	Temperatur C° tiefste h. nacht	Sonnenscheindauer in Std. gest.	Niederschlag mm	Schneehöhe cm	
Stuttgart *	270	759,4	SW 1	bedeckt	1,7	6,6	0,9		9,0		
Hohenheim	402	720,9	S 1	bedeckt	-0,2	4,0	-0,9		7,4		
Heilbronn	176	741,3	-	bedeckt	3,1	7,2	1,4		7,2		
Münsingen	720	692,6	still	bewölkt	-3,3	2,1	-5,5		4,6	3	
Ravensburg	462	715,9	NE 2	st. Dunst	-0,8	3,8	-2,0	0,5	2,4		
Friedrichshafen *	400	758,7	NNE 2	st. Dunst	0,0	5,5	-1,1		1,5		
Wildbad Sommerbg.	733	691,5	still	bewölkt	-0,3	3,0	-3,2		7,2		
Freudenstadt	667	697,7	E 1	bedeckt	-1,3	2,9	-2,5		8,2		
Dreifaltigkeitsbg.	980	671,8	NE 1	heiter	2,1	1,1	-2,0		7,9	9	
Wertheim	147	-	-	-	-	-	-	-	-		
Königstuhl *	563	757,6	NNE 1	Nebel	0,8	5,0	-0,9		12,2	2	
Karlsruhe *	120	758,1	NE 2	Nebel	1,8	7,0	-0,6		10,2		
Baden-Baden *	213	758,1	W 1	Nebel	-0,7	5,0	-2,1		11,9		
Bad Dürrheim	714		N 1	Nebel	5,5	2,8	-5,5		7,3	10	
St. Blasien	800		W 1	heiter	-3,2	10,4	3,2		6,3		
Badenweiler *	420	758,0	SW 1	Tau	0,0	5,0	-1,0	ztw.	3,2		
Freiburg i. Br. *	265	758,3	SW 1	bedeckt	2,0	-	-2,0		9,0		
Feldberg	1493	629,3	SW 1	Talnebel	-0,2	-3,5	-4,4	0,5	5,2	30	
Säntis	2500	553,5	ESE 5	heiter	-7,0	-4,0	-10,0		1,0		
Zugspitze	2962	522,0	SE 3	bewölkt	-9,0	-	-11,0		1,0		

Der Barometerstand ist bei * auf Meereshöhe umgerechnet.

Temperatur und relative Feuchtigkeit in der freien Atmosphäre

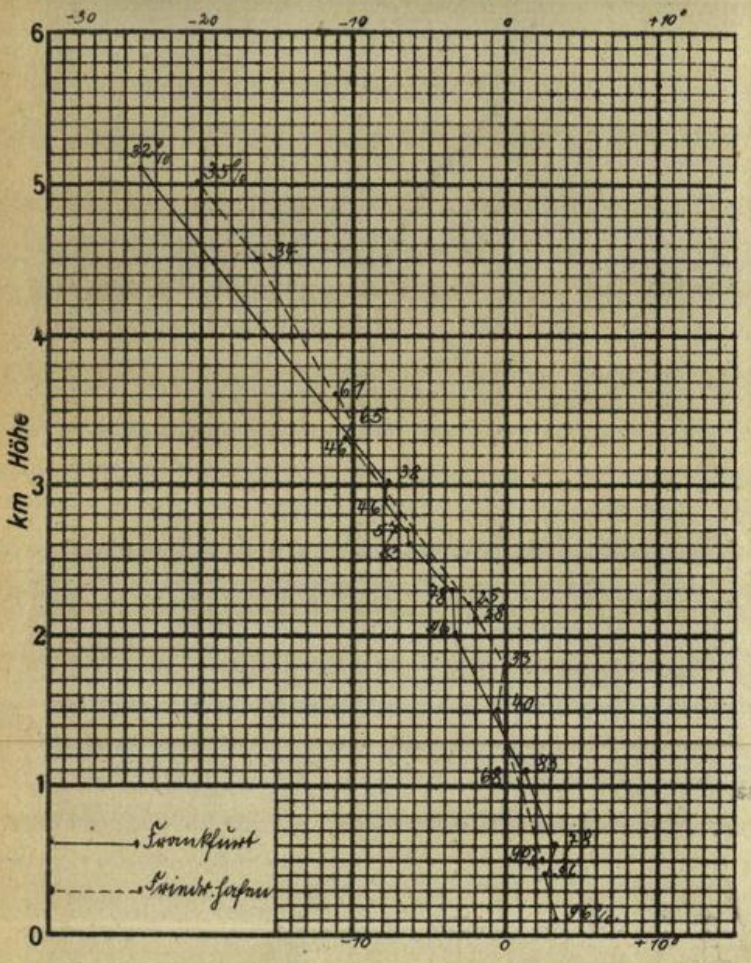

Auf- und Untergang von Sonne und Mond (MEZ.)

am 3. Juni 1938 in Stuttgart:

S.A.:	05 h 01	M.A.:	07 h 31
S.U.:	19 h 40	M.U.:	23 h 32

Luftdruckverlauf in Böblingen (436 m über NN)



Temperaturverlauf in Böblingen

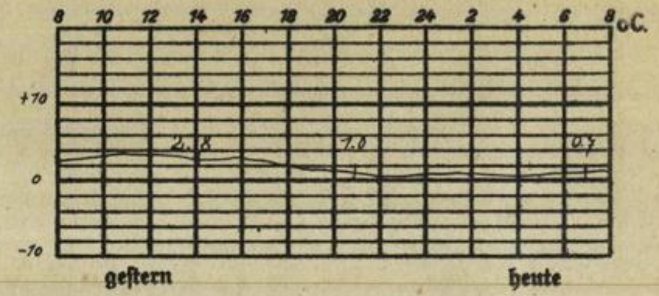

Temperaturtagesmittel gestern in:

	Stuttgart	Böblingen	Karlsruhe
Tagesmittel	3.1	1.8	3.2
langjähr. Mittel	11.7	·	11.3
Abweichung	-8.6	·	-8.1

Höhenwindmessungen in km/h

Zeit	Böblingen	Friedrichshafen		Böblingen	Friedrichshafen
Boden			3000 m		
500 m			3500 m		
1000 m			4000 m		
1500 m			4500 m		
2000 m			5000 m		
2500 m			6000 m		

Rheinwasserstände in cm:

	Heute 8 Uhr	Ändrg seit gestern
Waldshut	198	- 4
Rheinfelden	193	- 4
Breisach	59	- 15
Kehl	190	+ 8
Maxau	337	+ 6
Mannheim	217	- 2
Caub	140	+ 1

3. Mai 1938
Verlagsort Böblingen

Wetterkarte

des Reichswetterdienstes, Ausgabeort Stuttgart

Wetterbericht für Württemberg, Baden und Hohenzollern

Verlag: Wetterwarte der Flughafenleitung Stuttgart-Böblingen, Flughafen.
Fernsprecher: Stuttgart 91060, Böblingen 277.
Postscheckkonto: Stuttgart 19180.
Auskünfte und Wirtschaftsberatungen aller Art, auch im Abonnement.

Erscheint werktäglich.
Bezugspreis monatlich RM. 1.40.
Bestellungen nehmen alle Postanstalten und Briefträger entgegen. — Bei unregelmäßiger oder verspäteter Lieferung wende man sich an das Zustellpostamt.

Jahrgang 58 | Dienstag 3. Mai 1938. | Nr. 123.

Zeichenerklärung zur Wetterkarte:

○ wolkenlos
◔ heiter
◑ halbbedeckt
◕ wolkig
● bedeckt
∞ Dunst
≡ Nebel
= Talnebel
, Nieseln
• Regen
* Schneefall
▽ Schauer
◎ Windstille
Ostwind 1
Nordwest 3
Südweststurm 8
^ Böenwetter
Gewitter

Die Pfeile fliegen mit dem Wind. Die Anzahl der halben Querstriche bedeutet die Windstärke in der Beaufort-Skala. Links vom Stationskreis Temperatur in Graden Celsius, rechts (unterstrichen) Niederschlagsmenge der vergangenen Nacht in mm Höhe. Die Zahlen an den Linien gleichen, auf Meereshöhe reduzierten Luftdrucks (Isobaren) bedeuten den Druck in Millibar. 1 Millibar = 3/4 mm Quecksilbersäule.

Kaltluftfront
Warmluftfront
in Bodennähe mit Kaltluftcharakter
vom Boden abgehobene Warmluftfront (Okklusion)
in Bodennähe mit Warmluftcharakter
Gebiete mit anhaltendem Niederschlag
Gebiete mit subtropischer Warmluft.
Gebiete mit arktischer Kaltluft.

Ausführliche Erläuterungen siehe besondere Beilagen!

Luftdruckverteilung auf dem Atlantischen Ozean.

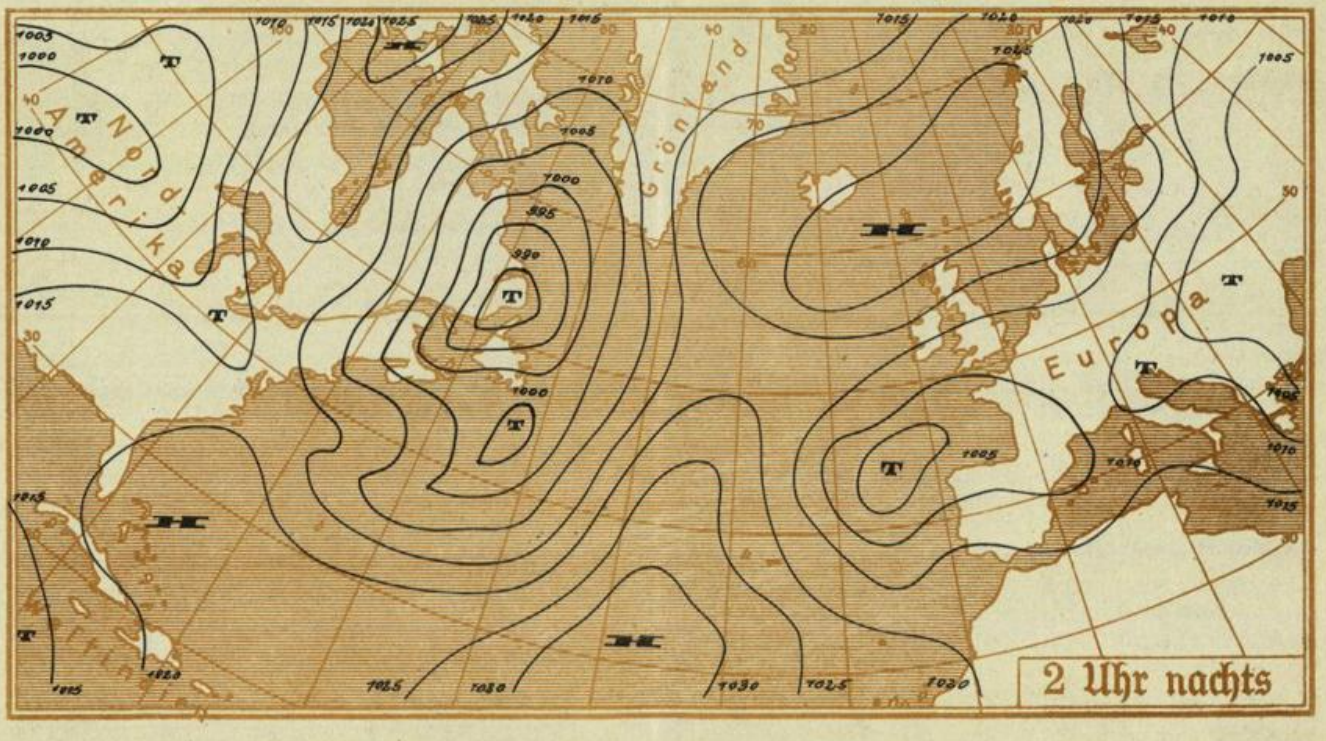

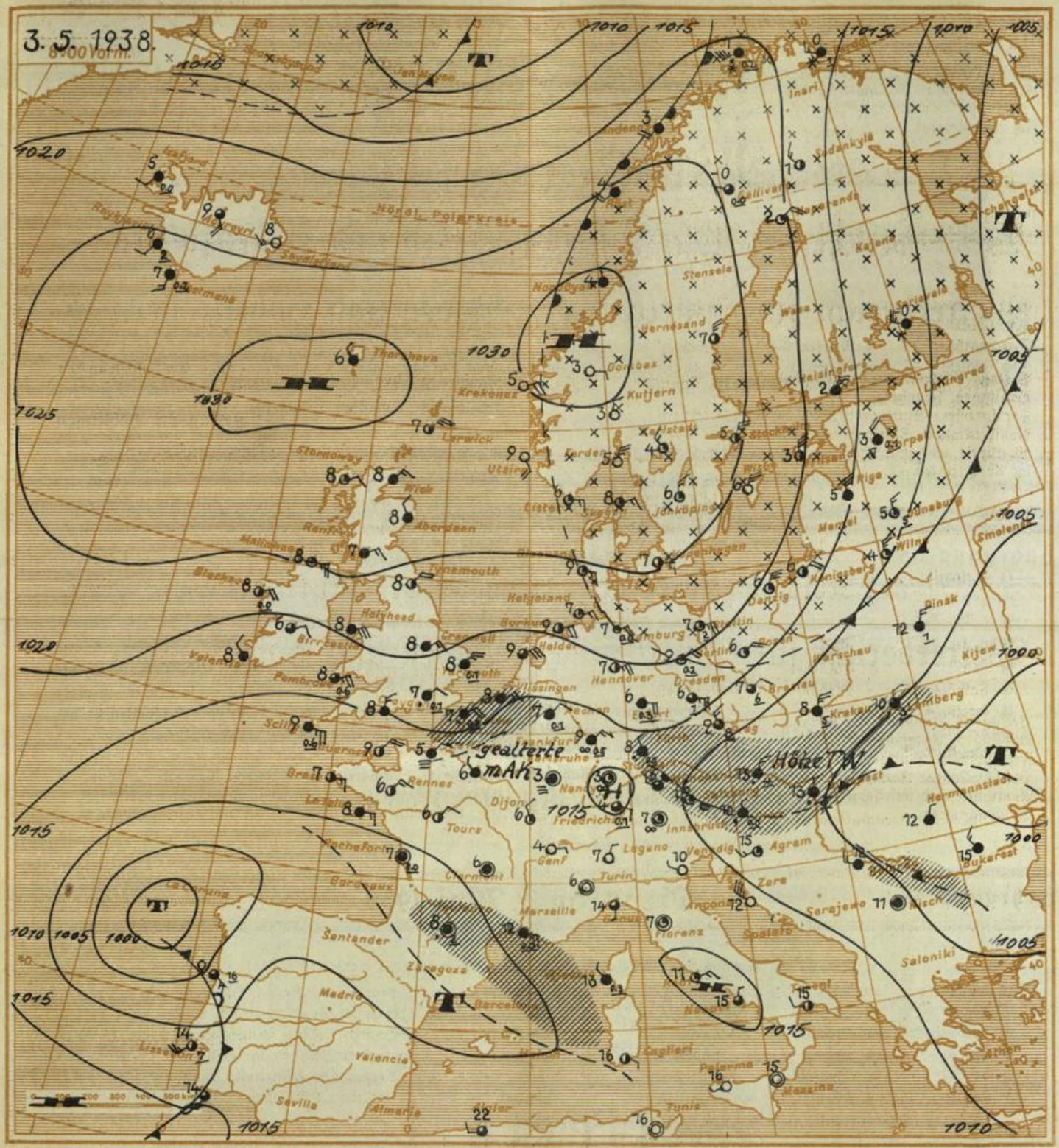

Die Großwetterlage ist in Umbildung begriffen. Das seit Wochen mit seinem Schwerpunkt bei den BritischenJnseln gelegene Hochdruckgebiet verlagert sich langsam in östlicher und südöstlicher Richtung. Damit ist auch über Mitteleuropa der Hochdruckeinfluss im Zunehmen. Zwar sind aus Nordosten zur Zeit noch ziemlich kalte Luftmassen im Vordringen, was vor allem in Nordbayern und in Mitteldeutschland zusammen mit den in der Höhe vorhandenen milderen Luftmassen zu Bewölkung und Regenfällen Anlass gibt. Für unser Gebiet kann infolge zunehmenden Ausgleichs der Druckverteilung und der Luftmassenunterschiede mit zeitweise heiterer und meist trockener Witterung gerechnet werden. Zwischendurch kann aber auch jetzt noch vor allem im Norden und dann im Alpenvorland stärkere Bewölkung auftreten.

Voraussichtliche Witterung für W.,B. und H. bis Mittwoch abend:
Winde um Ost bis Südost. Zeitweise heiter, meist trocken. Zwischendurch hauptsächlich im Norden und auch im Alpenvorland stärkere Bewölkung möglich. Tagsüber ansteigende Temperaturen. Nachts noch sehr kühl.

Luftmasse: Kaltluft gemässigter Breiten, darüber Übergangsmasse mit gemässigter Warmluft.

Wetterkarte des Reichswetterdienstes, Ausgabeort Stuttgart

Wetterbericht vom Dienstag dem 3. Mai 1938.

Änderung des Luftdrucks
in den letzten 3 Stunden in ganzen Millibar

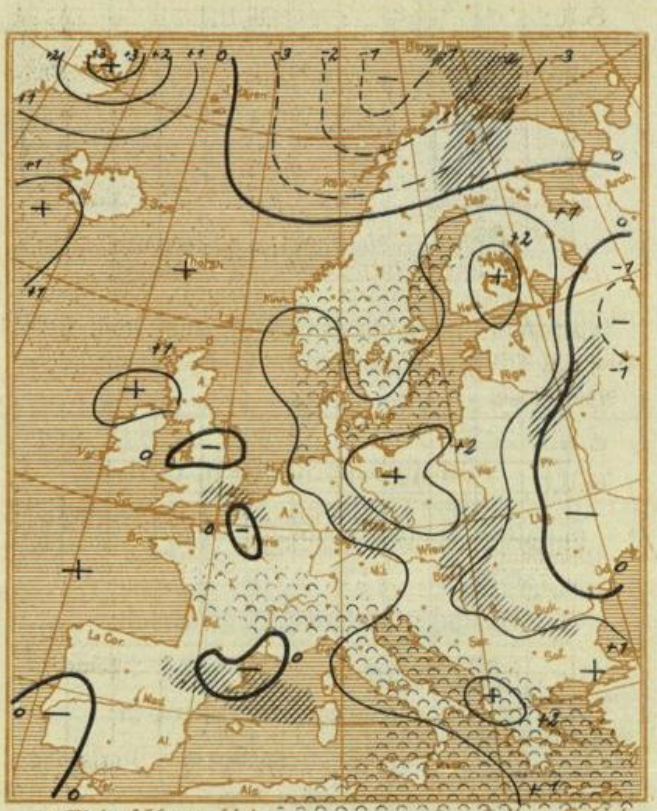

//// Niederschlagsgebiete ° ° ° Heitere Gebiete

Luftdruckverteilung gestern 19 Uhr

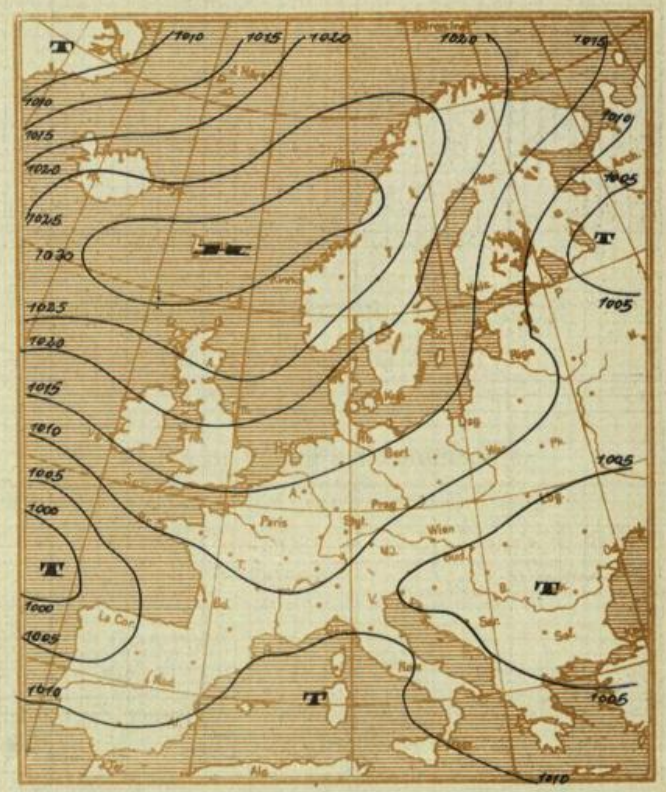

Meldungen von heute morgen 7³⁰ Uhr

	Höhe m über NN	Luftdruck mm	Windrichtung und Stärke	Witterung	Temperatur C° 7 Uhr	Temperatur C° höchste gestern	Temperatur C° tiefste h. nacht	Sonnenscheindauer in Std. gest.	Niederschlag mm	Schneehöhe cm	
Stuttgart *	270	761,9	SW 1	bewölkt	6,8	10,2	3,7	3,0	0,2		
Hohenheim	402	724,2	still	bewölkt	2,9	8,6	11,4	3,3			
Heilbronn	176	744,4	-	bedeckt	7,4	9,5	6,5				
Münsingen	720	696,3	still	heiter	1,0	8,0	-1,0	10,0			
Ravensburg	462	718,9	N 1	bedeckt	1,3	9,1	-0,8	4,5			
Friedrichshafen *	400	761,5	ESE 2	bewölkt	3,8	9,2	-0,4	4,5	0,1		
Wildbad Sommerbg.	733	695,2	S 2	heiter	4,0	5,7	0,8	7,0			
Freudenstadt	667	700,9	E 1	heiter	3,9	11,0	-0,3	6,7			
Dreifaltigkeitsbg.	980	674,3	E 2	heiter	4,2	8,8	0,8				
Wertheim	147	-	-	-	-	-	-	-	-		
Königstuhl *	563	760,0	E 1	Nebel	5,4	6,0	4,6		0,2		
Karlsruhe *	120	760,5	NE 3	bewölkt	5,9	10,9	3,0	1,4			
Baden-Baden *	213	760,6	still	heiter	4,0	11,5	1,0	5,9			
Bad Dürrheim	714		W 1	Nebel	-1,8	9,0	-3,0	13,1			
St. Blasien	800		W 1	heiter	-1,6	8,8	-3,8	5,8	5,8		
Badenweiler *	420	760,8	E 1	wolkenl.	3,6	10,0	2,5	ztw.			
Freiburg i. Br. *	265	760,0	NNE 1	wolkenl.	5,0	13,0	0,4				
Feldberg	1493	632,5	SSE 1	wolkenl.	1,3	3,2	-2,5	12,2		10	
Säntis	2500	557,8	SW 3	heiter	-4,0	-6,0	-7,0				
Zugspitze	2962	525,0	ESE 4	heiter	-6,0	-3,0	-8,0				

Der Barometerstand ist bei * auf Meereshöhe umgerechnet.

Temperatur und relative Feuchtigkeit in der freien Atmosphäre

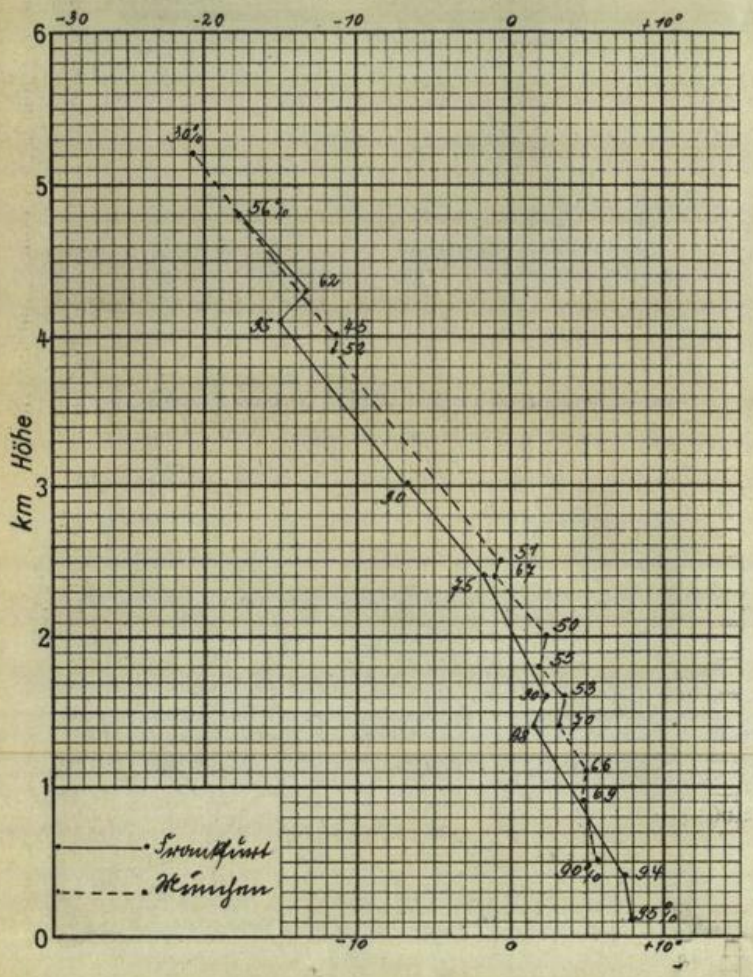

Auf- und Untergang von Sonne und Mond (MEZ.)

am 4. Juni 1938 in Stuttgart:

S.A.:	05 h 00	M.A.:	08 h 40
S.U.:	19 h 42	M.U.:	—

Luftdruckverlauf in Böblingen (436 m über NN)



Temperaturverlauf in Böblingen

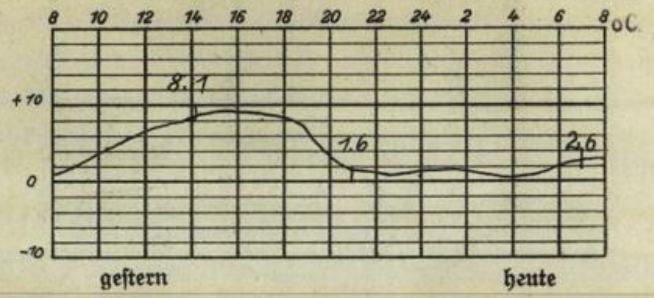

Temperaturtagesmittel gestern in:

	Stuttgart	Böblingen	Karlsruhe
Tagesmittel	5.3	3.0	5.6
langjähr. Mittel	11.7	·	11.3
Abweichung	-6.4	·	-5.7

Höhenwindmessungen in km/h

Böblingen			Friedrichshafen			Böblingen			Friedrichshafen		
Zeit	0700					3000 m	SE	25			
Boden	still					3500 m					
500 m	still					4000 m					
1000 m	S	20				4500 m					
1500 m	SSE	15				5000 m					
2000 m	SE	30				5500 m					
2500 m	SE	25				6000 m					

Rheinwasserstände in cm:

	Heute 8 Uhr	Ändrg seit gestern
Waldshut	204	+ 6
Rheinfelden	193	+ 0
Breisach	69	+10
Kehl	195	+ 5
Maxau	334	- 3
Mannheim	230	+13
Caub	152	+12

4. Mai 1938
Verlagsort Böblingen

Wetterkarte

des Reichswetterdienstes, Ausgabeort Stuttgart

Wetterbericht für Württemberg, Baden und Hohenzollern

Verlag: Wetterwarte der Flughafenleitung Stuttgart-Böblingen, Flughafen.
Fernsprecher: Stuttgart 91060, Böblingen 277.
Postscheckkonto: Stuttgart 19180.
Auskünfte und Wirtschaftsberatungen aller Art, auch im Abonnement.

Erscheint werktäglich.

Bezugspreis monatlich RM. 1.40.

Bestellungen nehmen alle Postanstalten und Briefträger entgegen. — Bei unregelmäßiger oder verspäteter Lieferung wende man sich an das Zustellpostamt.

Jahrgang 58 | Mittwoch 4. Mai 1938. | Nr. 124.

Zeichenerklärung zur Wetterkarte:

○ wolkenlos	≡ Nebel	◎ Windstille
◔ heiter	= Talnebel	Ostwind 1
◑ halbbedeckt	, Nieseln	Nordwest 3
◕ wolkig	• Regen	Südweststurm 8
● bedeckt	* Schneefall	^ Böenwetter
∞ Dunst	▽ Schauer	Gewitter

Die Pfeile fliegen mit dem Wind. Die Anzahl der halben Querstriche bedeutet die Windstärke in der Beaufort-Skala. Links vom Stationskreis Temperatur in Graden Celsius, rechts (unterstrichen) Niederschlagsmenge der vergangenen Nacht in mm Höhe. Die Zahlen an den Linien gleichen, auf Meereshöhe reduzierten Luftdrucks (Isobaren) bedeuten den Druck in Millibar. 1 Millibar = 3/4 mm Quecksilbersäule.

▲▲▲ Kaltluftfront — in Bodennähe mit Kaltluftcharakter; vom Boden abgehobene Warmluftfront (Okklusion); in Bodennähe mit Warmluftcharakter — ●●● Warmluftfront

Gebiete mit anhaltendem Niederschlag

Gebiete mit subtropischer Warmluft.

Gebiete mit arktischer Kaltluft.

Ausführliche Erläuterungen siehe besondere Beilagen!

Luftdruckverteilung auf dem Atlantischen Ozean.

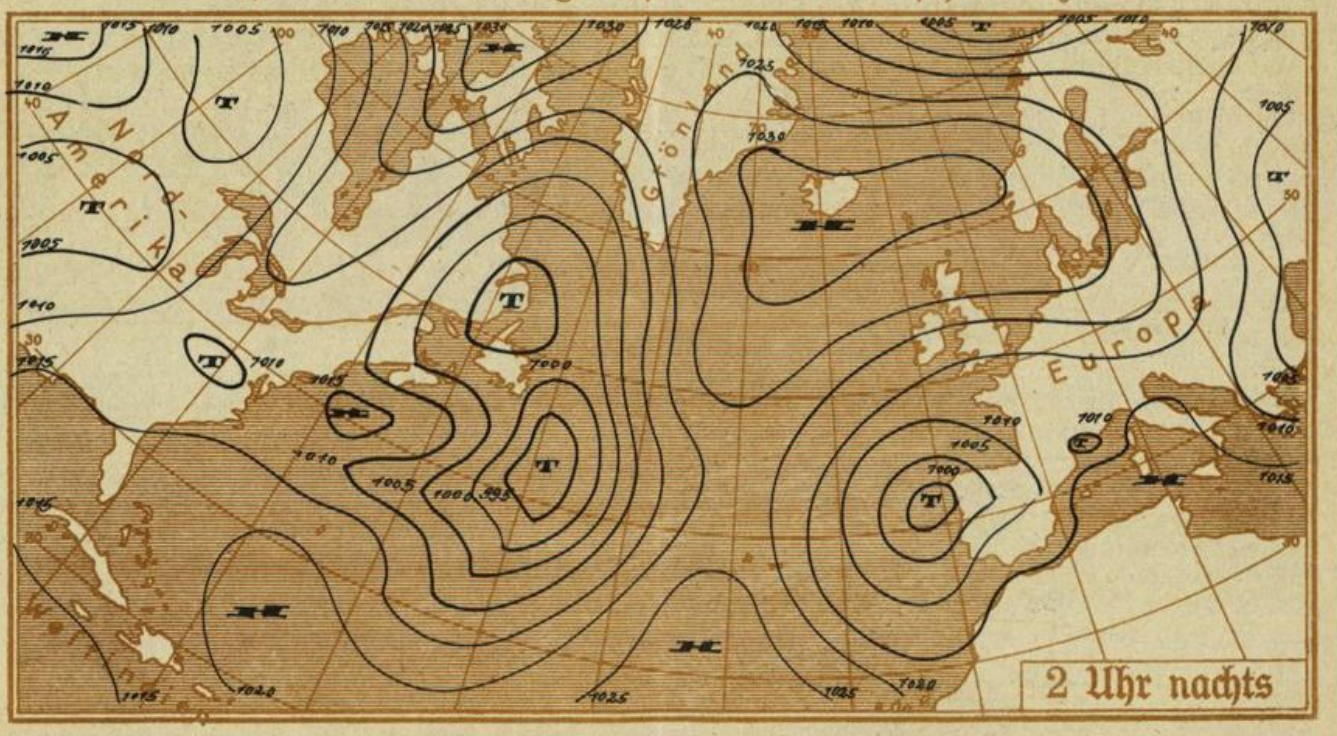

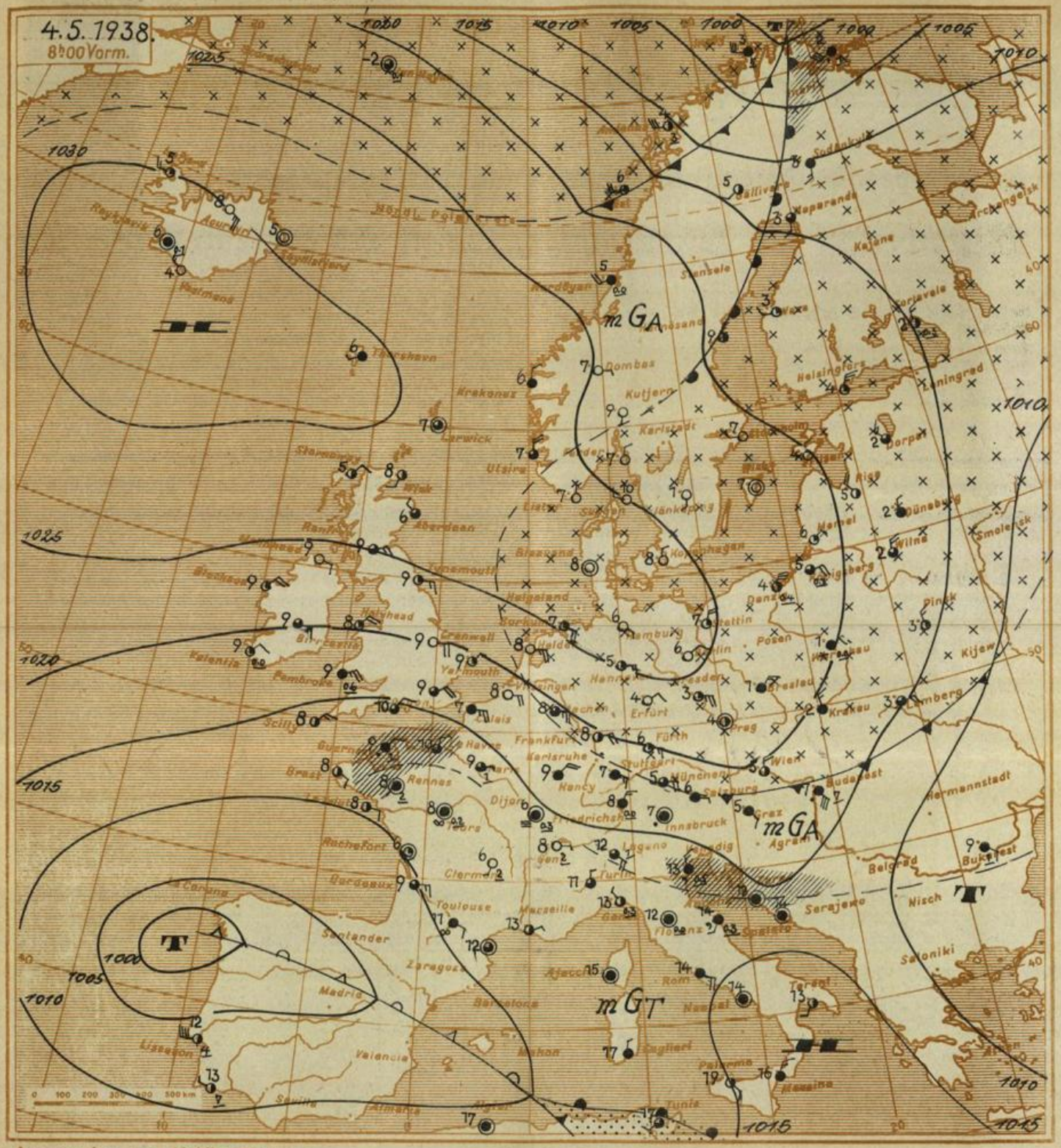

Ausgegeben um 10 Uhr 30 Min.:

Das mit seinem Schwerpunkt nördlich den Britischen Inseln liegende Hochdruckgebiet hat sich in südöstlicher Richtung verstärkt und damit auch auf die Wetterentwicklung Deutschlands unmittelbaren Einfluss gewonnen. Im Bereich der auf seiner Ostseite nach Mitteleuropa einfliessenden Kaltluft kommt es vielfach zu absinkender Luftbewegung und damit auch zur Aufheiterung. Die von Norden her in südlich bis südöstlicher Richtung sich verlagernden Störungen werden für unser Gebiet keine wesentliche Bedeutung erlangen. Dagegen gibt das über dem Mittelmeer liegende Tiefdruckgebiet durch Warmluftzufuhr in der Höhe im Süden zeitweise zu Bewölkung und geringen Niederschlägen Anlass. Die Temperaturen erfahren vorerst nur tagsüber infolge Einstrahlung einen Anstieg. Nachts bleibt es noch kühl, wobei stellenweise auch noch leichter Frost eintreten kann.

Voraussichtliche Witterung für W., B. und H. bis Donnerstag abend:

Winde um Ost bis Südost. Im Norden vielfach aufheiternd und trocken. Im Süden und Südwesten zeitweise noch stärker bewölkt aber höchstens nur geringe Niederschläge. Tagsüber ansteigende Temperaturen. Nachts kühl und stellenweise leichter Frost.

Luftmasse: Arktische Festlandskaltluft, darüber ab etwa 1000 m Übergangsmasse

Wetterkarte des Reichswetterdienstes, Ausgabeort Stuttgart

Wetterbericht vom Mittwoch dem 4. Mai 1938.

Änderung des Luftdrucks
in den letzten 3 Stunden in ganzen Millibar

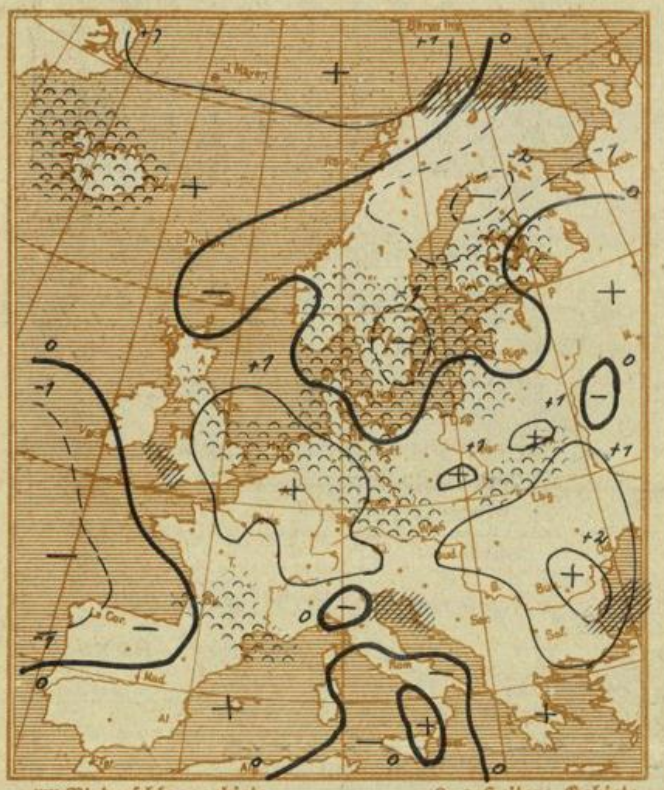

//// Niederschlagsgebiete °°° Heitere Gebiete

Luftdruckverteilung gestern 19 Uhr

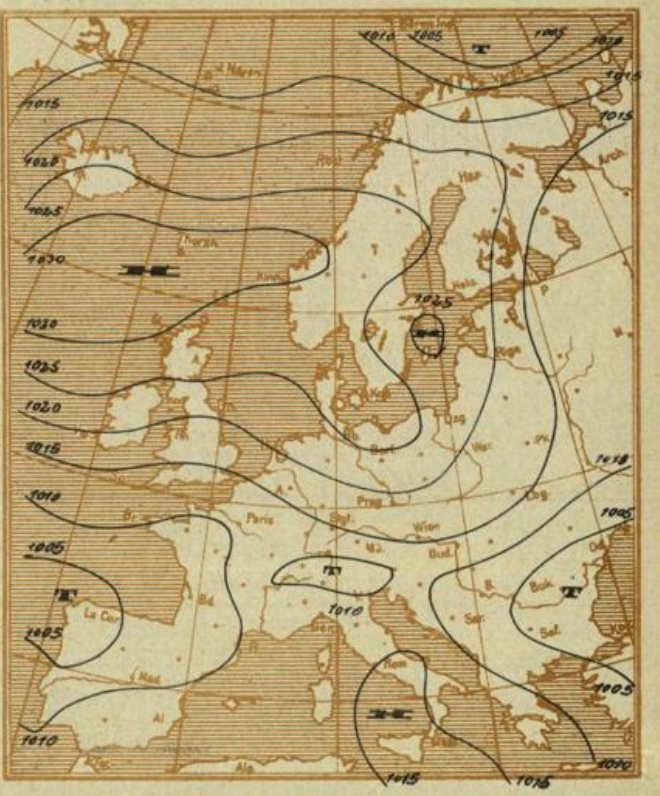

Meldungen von heute morgen 7³⁰ Uhr

	Höhe m über NN	Luftdruck mm	Windrichtung und Stärke	Witterung	Temperatur C° 7 Uhr	Temperatur C° höchste gestern	Temperatur C° tiefste h. nacht	Sonnenscheindauer in Std. gest.	Niederschlag mm	Schneehöhe cm	
Stuttgart *	270	764,8	NE 3	bedeckt	7,7	15,3	3,5	8,0			
Hohenheim	402	726,4	NE 4	bewölkt	6,7	14,5	6,5	7,9			
Heilbronn	176	747,3	–	bedeckt	7,1	15,3	6,6				
Münsingen	720	698,1	E 3	bewölkt	3,8	13,7	3,4	10,0			
Ravensburg	462	720,2	NW 4	bedeckt	6,5	16,4	6,3	10,5			
Friedrichshafen *	400	761,7	NNE 3	bedeckt	7,5	17,5	7,6	11,4			
Wildbad Sommerbg.	733	697,3	E 2	bedeckt	4,6	13,8	4,2	10.9			
Freudenstadt	667	703,0	E 2	bedeckt	5,9	14,8	5,7				
Dreifaltigkeitsbg.	980	676,0	SE 3	bedeckt	3,0	11,8	2,6		0,2		
Wertheim	147	–	–	–	–	–	–	–			
Königstuhl *	563	763,8	E 4	bewölkt	3,6	10,4	3,6	3,2			
Karlsruhe *	120	763,1	NE 5	bedeckt	7,8	17,5	7,6	11,9			
Baden-Baden *	213	761,9	SE 2	bewölkt	10,2	18,4	9,5	12,9			
Bad Dürrheim	714		N 1	bewölkt	5,8	14,5	5,5	10,9			
St. Blasien	800		SE 1	bedeckt	6,0	13,5	5,0	10,7			
Badenweiler *	420	761,9	SE 1	Nieseln	7,8	15,6	7,4	ann,	0,4		
Freiburg i. Br. *	265	761,3	SE 1	Regen	8,7	20,0	8,0				
Feldberg	1493	634,4	E 1	Nebel	0,8	7,5	0,4	12,7			
Säntis	2500	559,1	NNW 1	Nebel+*	-3,0	-6,0	-5,0		0,4		
Zugspitze	2962	526,8	NW 3	Nebel+*	-6,0	-3,0	-7,0		0,1		

Der Barometerstand ist bei * auf Meereshöhe umgerechnet.

Temperatur und relative Feuchtigkeit in der freien Atmosphäre

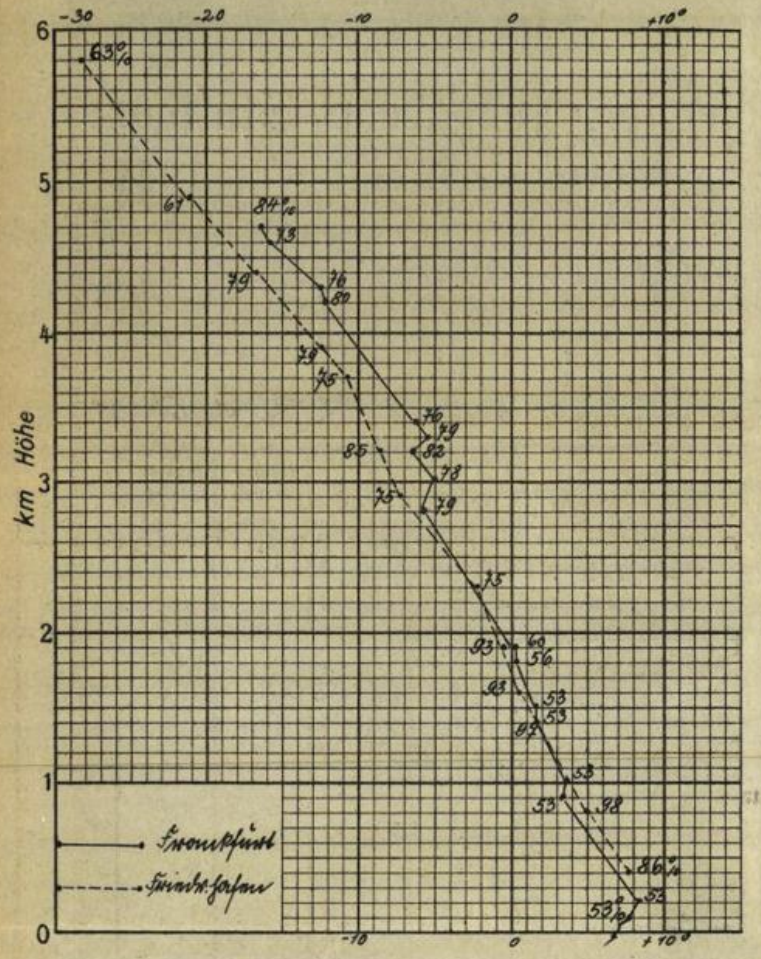

Auf- und Untergang von Sonne und Mond (MEZ.)

am 5. Mai 1938 in Stuttgart:

S.A.: 04 h 58	M.A.: 09 h 54
S.U.: 19 h 43	M.U.: 00 h 18

Luftdruckverlauf in Böblingen (436 m über NN)



Temperaturverlauf in Böblingen

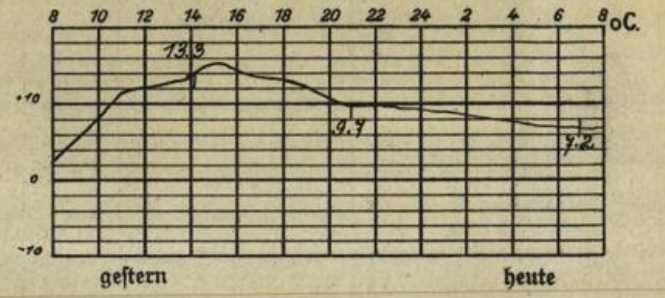

Temperaturtagesmittel gestern in:

	Stuttgart	Böblingen	Karlsruhe
Tagesmittel	10.6	8.8	11.9
langjähr. Mittel	11.8	·	10.9
Abweichung	− 1.2	·	+ 1.0

Höhenwindmessungen in km/h

Zeit	Böblingen 0700		Friedrichshafen 0600			
Boden	N	10	N	15	3000 m	
500 m	E	35	NNE	25	4000 m	
1000 m	ESE	30	ENE	10	4500 m	
1500 m	SE	30			5000 m	
2000 m		·			5500 m	
2500 m		·			6000 m	

Rheinwasserstände in cm:

	Heute 8 Uhr	Ändrg seit gestern
Waldshut	202	− 2
Rheinfelden	188	− 5
Breisach	71	+ 2
Kehl	192	− 3
Maxau	337	+ 3
Mannheim	229	− 1
Caub	153	+ 1

5. Mai 1938
Verlagsort Böblingen

Wetterkarte

des Reichswetterdienstes, Ausgabeort Stuttgart

Wetterbericht für Württemberg, Baden und Hohenzollern

Verlag: Wetterwarte der Flughafenleitung Stuttgart-Böblingen, Flughafen.
Fernsprecher: Stuttgart 91060, Böblingen 277.
Postscheckkonto: Stuttgart 19180.
Auskünfte und Wirtschaftsberatungen aller Art, auch im Abonnement.

Erscheint werktäglich.

Bezugspreis monatlich RM. 1.40.

Bestellungen nehmen alle Postanstalten und Briefträger entgegen. — Bei unregelmäßiger oder verspäteter Lieferung wende man sich an das Zustellpostamt.

Jahrgang 58. Donnerstag 5. Mai 1938. Nr. 125.

Zeichenerklärung zur Wetterkarte:

○ wolkenlos	≡ Nebel	◎ Windstille
◔ heiter	⁼ Talnebel	Ostwind 1
◑ halbbedeckt	, Nieseln	Nordwest 3
◕ wolkig	• Regen	Südweststurm 8
● bedeckt	* Schneefall	Böenwetter
∞ Dunst	▽ Schauer	Gewitter

Die Pfeile fliegen mit dem Wind. Die Anzahl der halben Querstriche bedeutet die Windstärke in der Beaufort-Skala. Links vom Stationskreis Temperatur in Graden Celsius, rechts (unterstrichen) Niederschlagsmenge der vergangenen Nacht in mm Höhe. Die Zahlen an den Linien gleichen, auf Meereshöhe reduzierten Luftdrucks (Isobaren) bedeuten den Druck in Millibar. 1 Millibar = 3/4 mm Queckfilbersäule.

Kaltluftfront — in Bodennähe mit Kaltluftcharakter

Warmluftfront — vom Boden abgehobene Warmluftfront (Okklusion) — in Bodennähe mit Warmluftcharakter

Gebiete mit anhaltendem Niederschlag

Gebiete mit subtropischer Warmluft.

Gebiete mit arktischer Kaltluft.

Ausführliche Erläuterungen siehe besondere Beilagen!

Luftdruckverteilung auf dem Atlantischen Ozean.

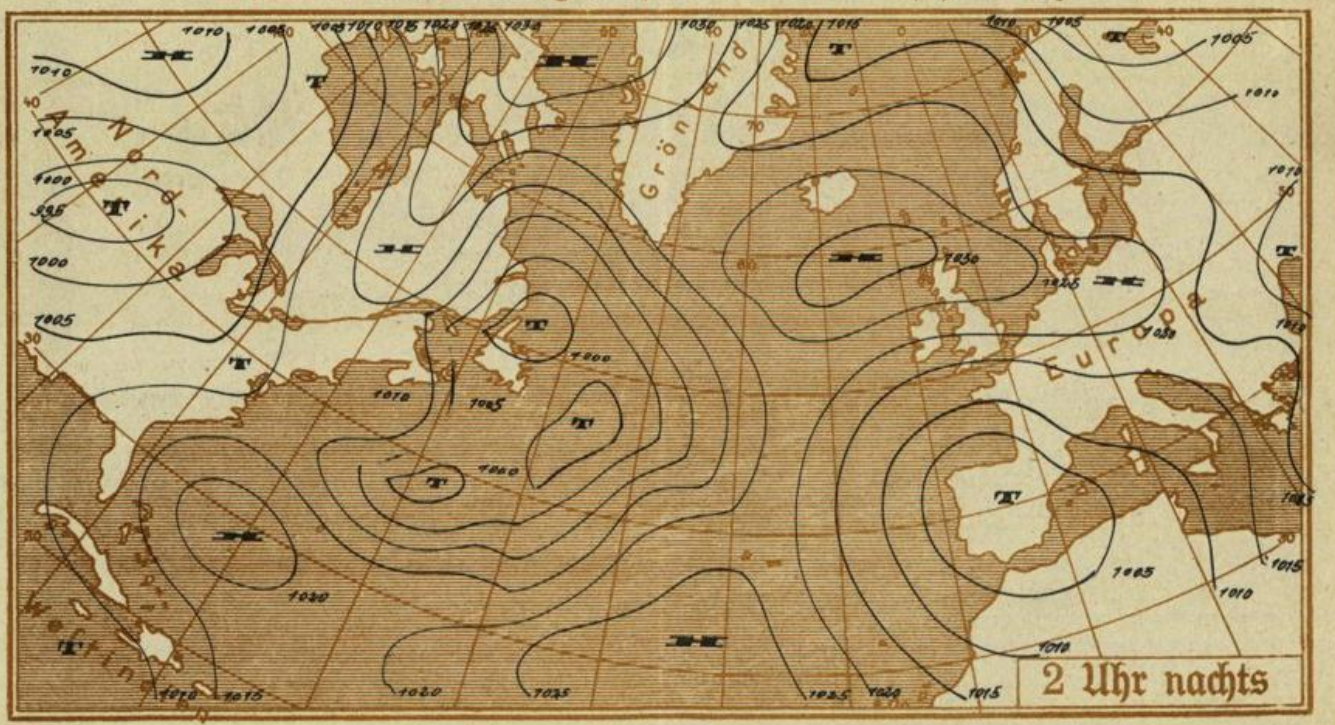

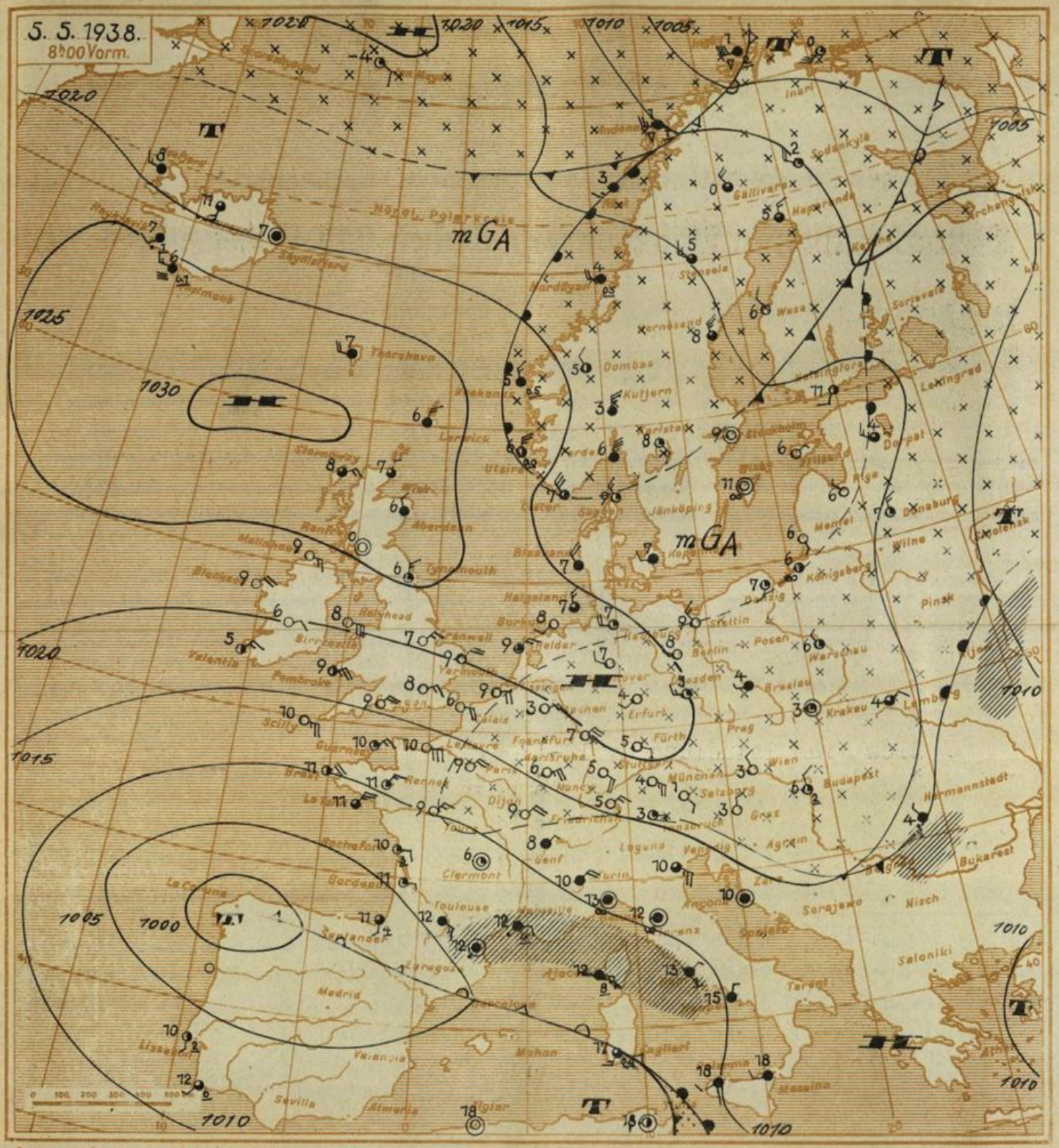

Das mit seinem Schwerpunkt bei den Britischen Inseln gelegene Hochdruckgebiet hat sich in südöstlicher Richtung bis zu den Alpen durchgesetzt und damit unmittelbaren Einfluss auf die Witterung unseres Gebiets erlangt. Im Bereich der auf seiner Ostseite nach Deutschland einfliessenden mehr oder weniger kalten Luftmassen kommt es allgemein zu absinkender Luftbewegung und damit vielfach zur Aufheiterung. Die von Skandinavien in südlicher Richtung sich verlagernden Störungen erlangen keine wesentliche Bedeutung. Sie geben höchstens im Osten zu geringer Bewölkung Anlass. Die Temperaturen steigen tagsüber rasch an. Nachts bleibt es aber ziemlich kühl. Vereinzelt ist auch noch leichter Frost möglich.

Voraussichtliche Witterung für W., B. und H. bis Freitag abend:

Winde um Ost bis Südost. Vor allem im Westen vorwiegend heiter, trocken. Tagsüber ansteigende Temperaturen, nachts noch ziemlich kühl und vereinzelt leichter Frost möglich.

Luftmasse: Arktische Kaltluft (alternd).

Ne.

Wetterkarte des Reichswetterdienstes, Ausgabeort Stuttgart

Wetterbericht vom Donnerstag dem 5. Mai 1938.

Änderung des Luftdrucks
in den letzten 3 Stunden in ganzen Millibar

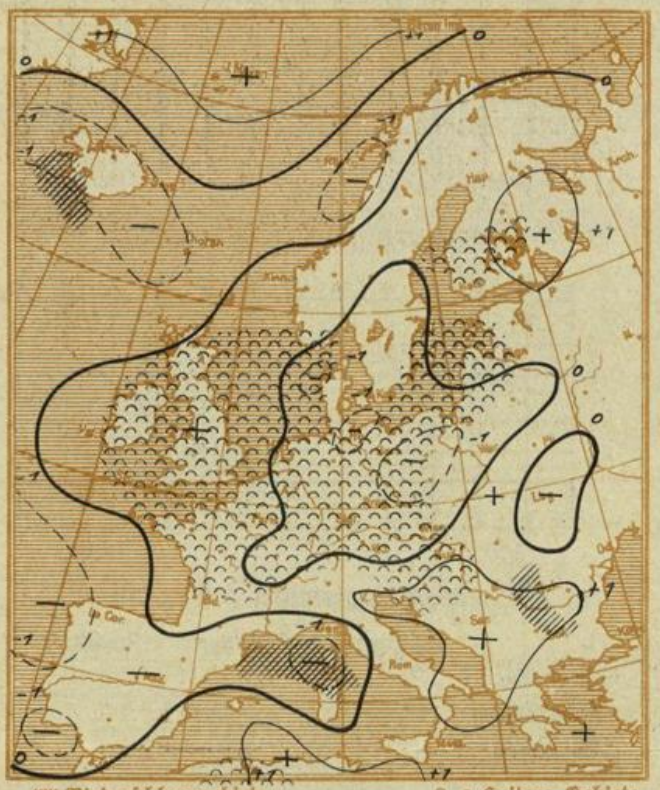

//// Niederschlagsgebiete

Heitere Gebiete

Luftdruckverteilung gestern 19 Uhr

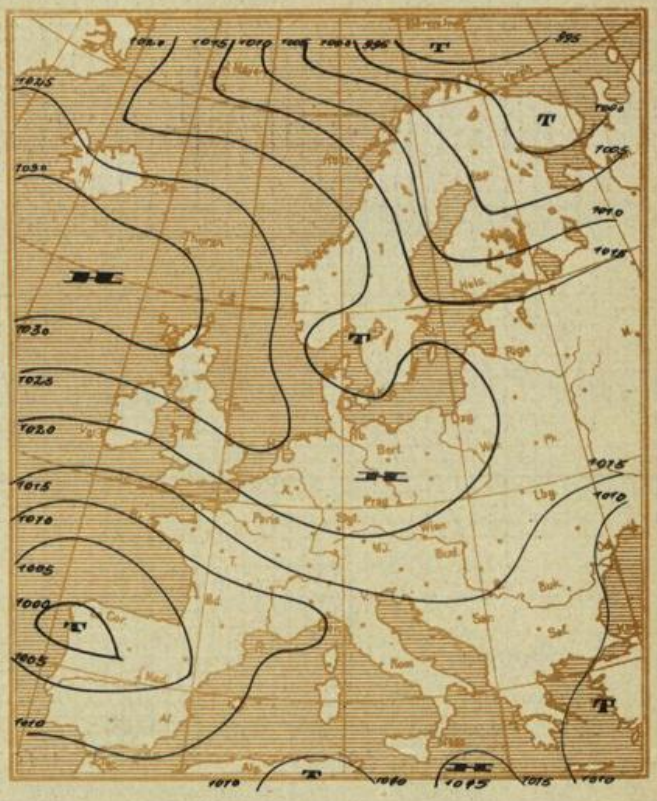

Meldungen von heute morgen 7³⁰ Uhr

	Höhe m über NN	Luftdruck mm	Windrichtung und Stärke	Witterung	Temperatur C° 7 Uhr	Temperatur C° höchste gestern	Temperatur C° tiefste h. nacht	Sonnenscheindauer in Std. gest.	Niederschlag mm	Schneehöhe cm	
Stuttgart *	270	765,1	NE 3	heiter	5,5	15,5	3,3	7,8			
Hohenheim	402	–	–	–	–	–	–	–			
Heilbronn	176	747,7	NE 3	wolkenl.	6,6	15,0	2,7				
Münsingen	720	698,0	E 4	heiter	1,3	9,5	-2,0	10,0			
Ravensburg	462	729,0	NE 4	heiter	3,0	9,8	-0,5				
Friedrichshafen *	400	761,7	NE 3	wolkenl.	5,0	10,0	1,0				
Wildbad Sommerbg.	733	696,9	S 3	heiter	1,7	10,2	-0,8	7,2			
Freudenstadt	667	702,7	E 3	heiter	3,1	11,0	-1,6				
Dreifaltigkeitsbg.	980	674,6	E 7	heiter	2,5	7,7	-0,3				
Wertheim	147	–	–	–	–	–	–	–			
Königstuhl *	563	763,4	E 4	wolkenl.	3,2	12,0	0,6	11,5			
Karlsruhe *	120	763,0	NE 5	wolkenl.	5,6	16,3	2,7	8,7			
Baden-Baden *	213	761,9	ENE 4	wolkenl.	7,7	16,1	2,5	7,4			
Bad Dürrheim	714		N 1	heiter	-1,0	8,5	-2,7				
St. Blasien	800		SW 3	heiter	4,2	10,5	1,5				
Badenweiler *	420	761,3	E 1	Tau	2,6	11,4	2,2	ztw.	1,6		
Freiburg i. Br. *	265	760,2	N 2	wolkenl.	8,0	18,4	4,0				
Feldberg	1493	632,7	ESE 8	heiter	-2,4	2,5	-4,0				
Säntis	2500	558,7	E 2	heiter	0,0	?	-5,0				
Zugspitze	2962	528,5	NNE 4	heiter	-7,0	-3,0	-9,0				

Der Barometerstand ist bei * auf Meereshöhe umgerechnet.

Temperatur und relative Feuchtigkeit in der freien Atmosphäre

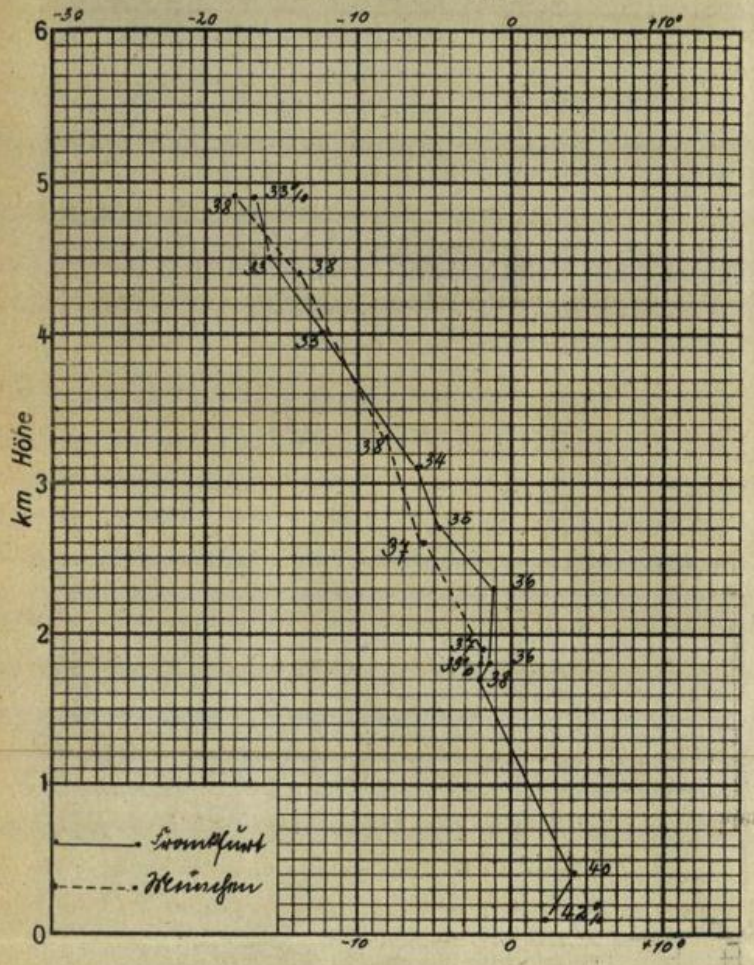

Auf- und Untergang von Sonne und Mond (MEZ.)

am 6. Mai 1938 in Stuttgart:

S.A.:	04 h 56	M.A.:	11 h 09
S.U.:	19 h 45	M.U.:	00 h 56

Luftdruckverlauf in Böblingen (436 m über NN)



Temperaturverlauf in Böblingen

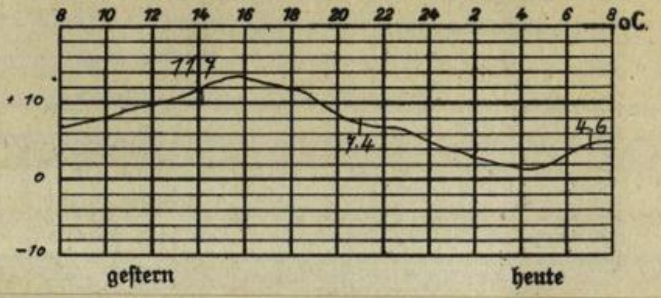

Temperaturtagesmittel gestern in:

	Stuttgart	Böblingen	Karlsruhe
Tagesmittel	10.2	8.4	10.7
langjähr. Mittel	12.0	·	12.2
Abweichung	- 1.8	·	- 1.5

Höhenwindmessungen in km/h

Zeit	Böblingen 06 00	Friedrichshafen		Böblingen	Friedrichshafen
Boden	SE 20		3000 m		
500 m	ESE 20		4000 m		
1000 m	ESE 40		4500 m		
1500 m	ESE 35		5000 m		
2000 m	E 30		5500 m		
2500 m			6000 m		

Rheinwasserstände in cm:

	Heute 8 Uhr	Änderg seit gestern
Waldshut	210	+ 8
Rheinfelden	193	+ 5
Breisach	78	+ 7
Kehl	195	+ 3
Maxau	334	- 3
Mannheim	224	- 5
Caub	147	- 6

6. Mai 1938

Verlagsort Böblingen

Wetterkarte

des Reichswetterdienstes, Ausgabeort Stuttgart

Wetterbericht für Württemberg, Baden und Hohenzollern

Verlag: Wetterwarte der Flughafenleitung Stuttgart-Böblingen, Flughafen.
Fernsprecher: Stuttgart 91060, Böblingen 277.
Postscheckkonto: Stuttgart 19180.
Auskünfte und Wirtschaftsberatungen aller Art, auch im Abonnement.

Erscheint werktäglich.

Bezugspreis monatlich RM. 1.40.

Bestellungen nehmen alle Postanstalten und Briefträger entgegen. — Bei unregelmäßiger oder verspäteter Lieferung wende man sich an das Zustellpostamt.

Jahrgang 58 | **Freitag 6. Mai 1938.** | Nr. 126.

Zeichenerklärung zur Wetterkarte:

○ wolkenlos	≡ Nebel	◎ Windstille
◔ heiter	═ Talnebel	Ostwind 1
◑ halbbedeckt	, Rieseln	Nordwest 3
◕ wolkig	• Regen	Südweststurm 8
● bedeckt	* Schneefall	^ Böenwetter
∞ Dunst	▽ Schauer	⌐ Gewitter

Die Pfeile fliegen mit dem Wind. Die Anzahl der halben Querstriche bedeutet die Windstärke in der Beaufort-Skala. Links vom Stationskreis Temperatur in Graden Celsius, rechts (unterstrichen) Niederschlagsmenge der vergangenen Nacht in mm Höhe. Die Zahlen an den Linien gleichen, auf Meereshöhe reduzierten Luftdrucks (Isobaren) bedeuten den Druck in Millibar. 1 Millibar = 3/4 mm Queckfilbersäule.

▲▲▲ Kaltluftfront — in Bodennähe mit Kaltluftcharakter

vom Boden abgehobene Warmluftfront (Okklusion)

▲▲▲ Warmluftfront — in Bodennähe mit Warmluftcharakter

Gebiete mit anhaltendem Niederschlag

Gebiete mit subtropischer Warmluft.

Gebiete mit arktischer Kaltluft.

Ausführliche Erläuterungen siehe besondere Beilagen!

Luftdruckverteilung auf dem Atlantischen Ozean.

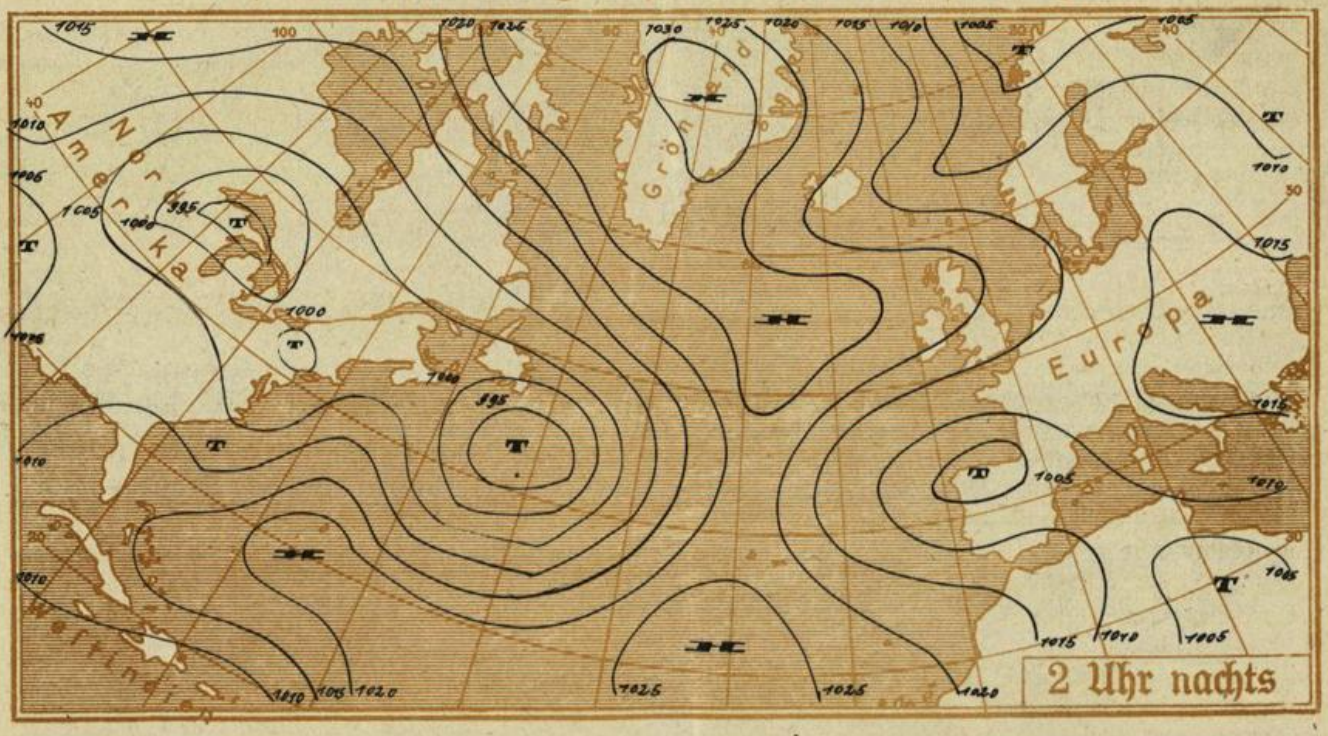

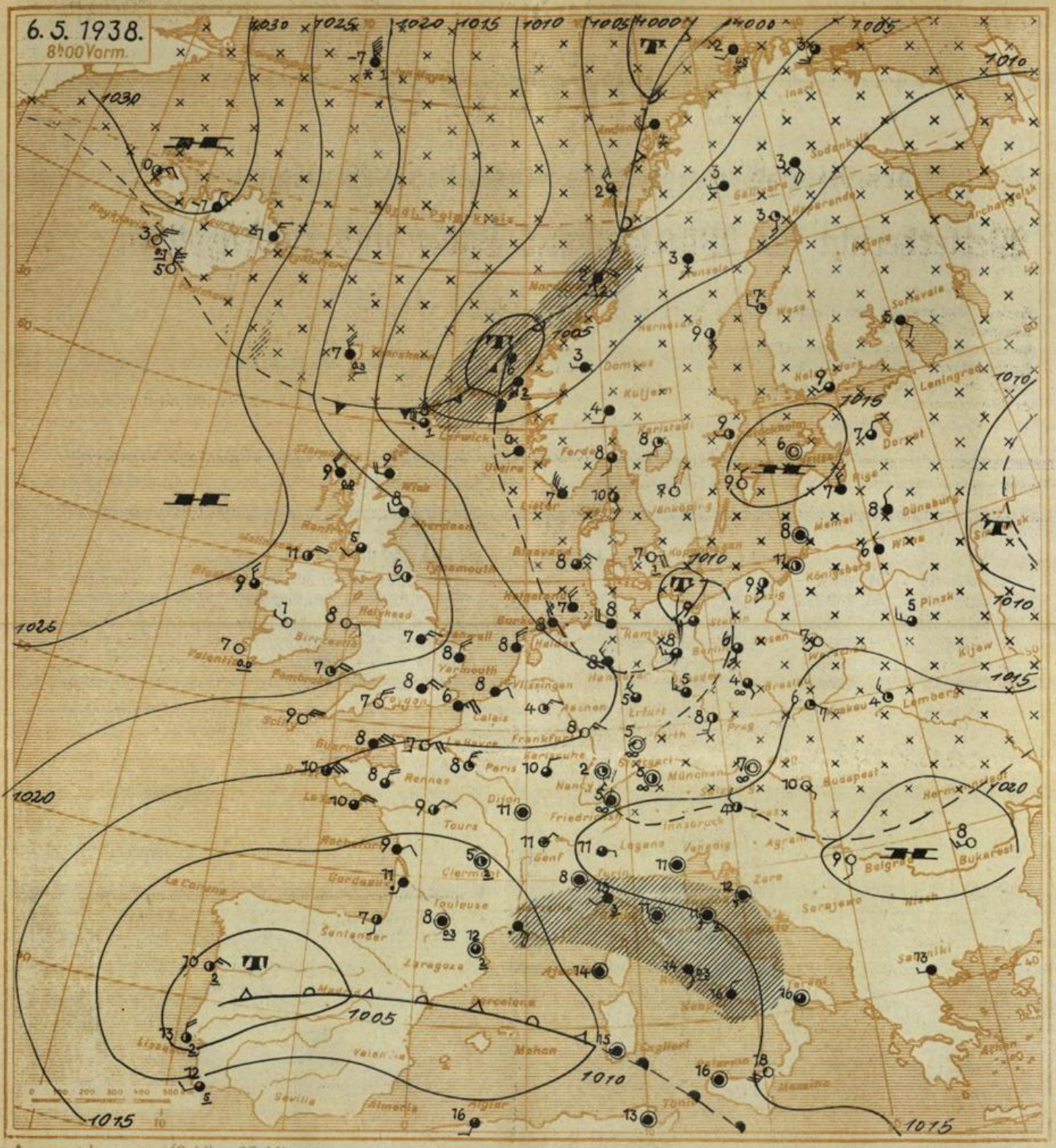

Ausgegeben um 10 Uhr 30 Min.:

Im Bereich eines schmalen von den Britischen Inseln über die Alpen bis zum Balkan sich erstreckenden Hochdruckrückens ist in unserem Gebiet vielfach Aufheiterung eingetreten. Gleichzeitig ist aus Süden von der Höhe Warmluft vorgestossen, was im Süden unseres Gebietes zu mässiger Bewölkung Anlass gibt. Ausserdem sind aber bereits wieder über der Nordsee kühlere Luftmassen in südlicher Richtung im Vordringen, die später auch Süddeutschland streifen werden. Wir rechnen deshalb zu mindest vorübergehend mit stärkerer Bewölkung, wobei es auch zu vereinzelten, zum Teil gewittrigen Regenfällen kommen kann. Die Temperaturen werden nach vorübergehendem Anstieg wieder einen mässigen Rückgang erfahren.

Voraussichtliche Witterung für W., B. und H. bis Samstag abend:

Veränderliche Winde. Zunächst noch heiter und warm, dann zu mindest vorübergehend stärker bewölkt und vereinzelte, zum Teil gewittrige Regenfälle möglich bei mässiger Abkühlung.

Luftmasse: Gealterte Kaltluft.

Ne.

Wetterkarte des Reichswetterdienstes, Ausgabeort Stuttgart

Wetterbericht vom Freitag dem 6. Mai 1938.

Änderung des Luftdrucks
in den letzten 3 Stunden in ganzen Millibar



Luftdruckverteilung gestern 19 Uhr

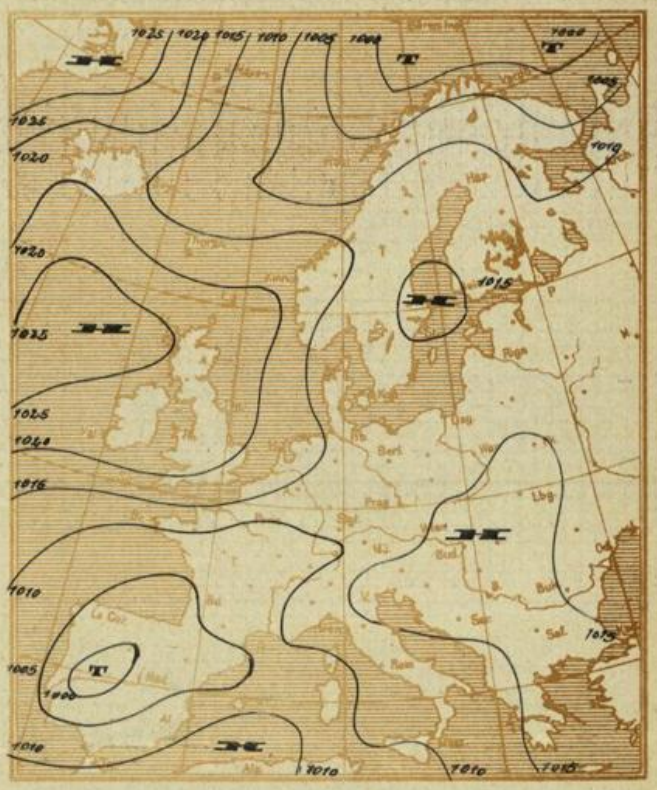

//// Niederschlagsgebiete °°° Heitere Gebiete

Meldungen von heute morgen 7³⁰ Uhr

	Höhe m über NN	Luftdruck mm	Windrichtung und Stärke	Witterung	Temperatur C° 7 Uhr	Temperatur C° höchste gestern	Temperatur C° tiefste h. nacht	Sonnenscheindauer in Std. gest.	Niederschlag mm	Schneehöhe cm	
Stuttgart *	270	762,6	S 1	heiter	8,1	16,2	2,3	14,0			
Hohenheim	402	723,8	NE 1	heiter	6,2	14,6	0,9	13,8			
Heilbronn	176	744,1	N 1	wolkenl.	5,8	16,5	0,8				
Münsingen	720	695,8	SE 1	heiter	4,4	12,2	1,0	12,0			
Ravensburg	462	719,1	NW 1	bewölkt	3,1	15,0	0,8	13,5			
Friedrichshafen *	400	761,0	still	bewölkt	4,8	16,9	0,9	12,9			
Wildbad Sommerbg.	733	695,0	S 1	heiter	7,0	13,7	3,8	14,1			
Freudenstadt	667	700,8	E 1	bedeckt	8,4	13,5	-0,5	13,8			
Dreifaltigkeitsbg.	980	674,3	E 2	halbbed.	3,6	10,0	2,0				
Wertheim	147	–	–	–	–	–	–	–			
Königstuhl *	563	759,8	E 1	heiter	9,8	13,3	4,0	14,0			
Karlsruhe *	120	760,5	E 2	heiter	5,4	17,7	-0,9	14,0			
Baden-Baden *	213	760,3	SW 1	heiter	4,6	18,4	1,0	13,3			
Bad Dürrheim	714		NE 1	heiter	0,2	13,5	0,0	13,4			
St. Blasien	800		W 1	heiter	1,8	13,0	4,0	11,4			
Badenweiler *	420	760,1	S 1	Tau	8,0	19,4	6,2	anh.			
Freiburg i. Br. *	265	759,7	W 1	bewölkt	7,9	20,0	4,5				
Feldberg	1493	633,1	still	heiter	3,3	5,4	0,0	13,2		Reste	
Säntis	2500	558,8	SW 2	Schnee	-3,0	?	-4,0		0,5		
Zugspitze	2962	527,2	NW 4	Schnee	-6,0	-3,0	-7,0				

Der Barometerstand ist bei * auf Meereshöhe umgerechnet.

Temperatur und relative Feuchtigkeit in der freien Atmosphäre

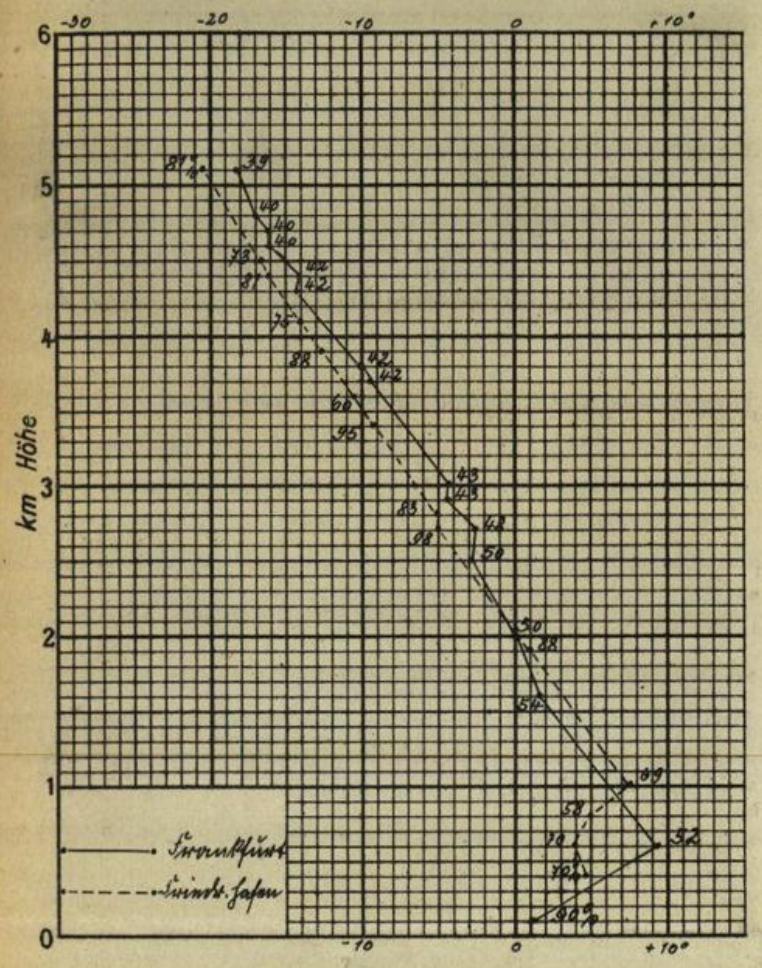

Auf- und Untergang von Sonne und Mond (MEZ.)

am 7. Mai 1938 in Stuttgart:

S.A.:	04 h 54	M.A.:	12 h 23
S.U.:	19 h 46	M.U.:	01 h 28

Luftdruckverlauf in Böblingen (436 m über NN)



Temperaturverlauf in Böblingen

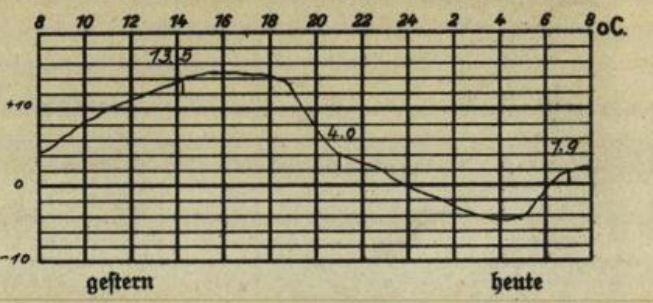

Temperaturtagesmittel gestern in:

	Stuttgart	Böblingen	Karlsruhe
Tagesmittel	10.3	6.5	10.8
langjähr. Mittel	12.2	·	12.2
Abweichung	-1.9	·	-1.4

Höhenwindmessungen in km/h

Zeit	Böblingen 0700	Friedrichshafen 0700		Böblingen	Friedrichshafen
Boden	Still	E 5	3000 m	NW 5	SW 20
500 m	E 5	SW 5	3500 m	W 5	·
1000 m	NNE 20	SW 30	4000 m	W 5	·
1500 m	E 15	·	4500 m	·	·
2000 m	NE 5	W 45	5000 m	Still	SE 10
2500 m	NNW 5	·	5500 m		
			6000 m	Still	

Rheinwasserstände in cm:

	Heute 8 Uhr	Änderg seit gestern
Waldshut	204	- 6
Rheinfelden	194	+ 1
Breisach	71	- 7
Kehl	197	+ 2
Maxau	332	- 2
Mannheim	220	- 4
Caub	143	- 4

7. Mai 1938

Verlagsort Böblingen

Wetterkarte

des Reichswetterdienstes, Ausgabeort Stuttgart

Wetterbericht für Württemberg, Baden und Hohenzollern

Verlag: Wetterwarte der Flughafenleitung Stuttgart-Böblingen, Flughafen.
Fernsprecher: Stuttgart 91060, Böblingen 277.
Postscheckkonto: Stuttgart 19180.
Auskünfte und Wirtschaftsberatungen aller Art, auch im Abonnement.

Erscheint werktäglich.

Bezugspreis monatlich RM. 1.40.

Bestellungen nehmen alle Postanstalten und Briefträger entgegen. — Bei unregelmäßiger oder verspäteter Lieferung wende man sich an das Zustellpostamt.

Jahrgang 58 | Samstag, 7. Mai 1938 | Nr. 127

Zeichenerklärung zur Wetterkarte:

○ wolkenlos	≡ Nebel	◎ Windstille
◔ heiter	= Talnebel	Ostwind 1
◑ halbbedeckt	, Nieseln	Nordwest 3
◕ wolkig	• Regen	Südweststurm 8
● bedeckt	* Schneefall	^ Böenwetter
∞ Dunst	▽ Schauer	Gewitter

Die Pfeile fliegen mit dem Wind. Die Anzahl der halben Querstriche bedeutet die Windstärke in der Beaufort-Skala. Links vom Stationskreis Temperatur in Graden Celsius, rechts (unterstrichen) Niederschlagsmenge der vergangenen Nacht in mm Höhe. Die Zahlen an den Linien gleichen, auf Meereshöhe reduzierten Luftdrucks (Isobaren) bedeuten den Druck in Millibar. 1 Millibar = 3/4 mm Quecksilbersäule.

▲▲▲ Kaltluftfront — in Bodennähe mit Kaltluftcharakter; vom Boden abgehobene Warmluftfront (Okklusion); in Bodennähe mit Warmluftcharakter

●●● Warmluftfront

Gebiete mit anhaltendem Niederschlag

Gebiete mit subtropischer Warmluft.

Gebiete mit arktischer Kaltluft.

Ausführliche Erläuterungen siehe besondere Beilagen!

Luftdruckverteilung auf dem Atlantischen Ozean.

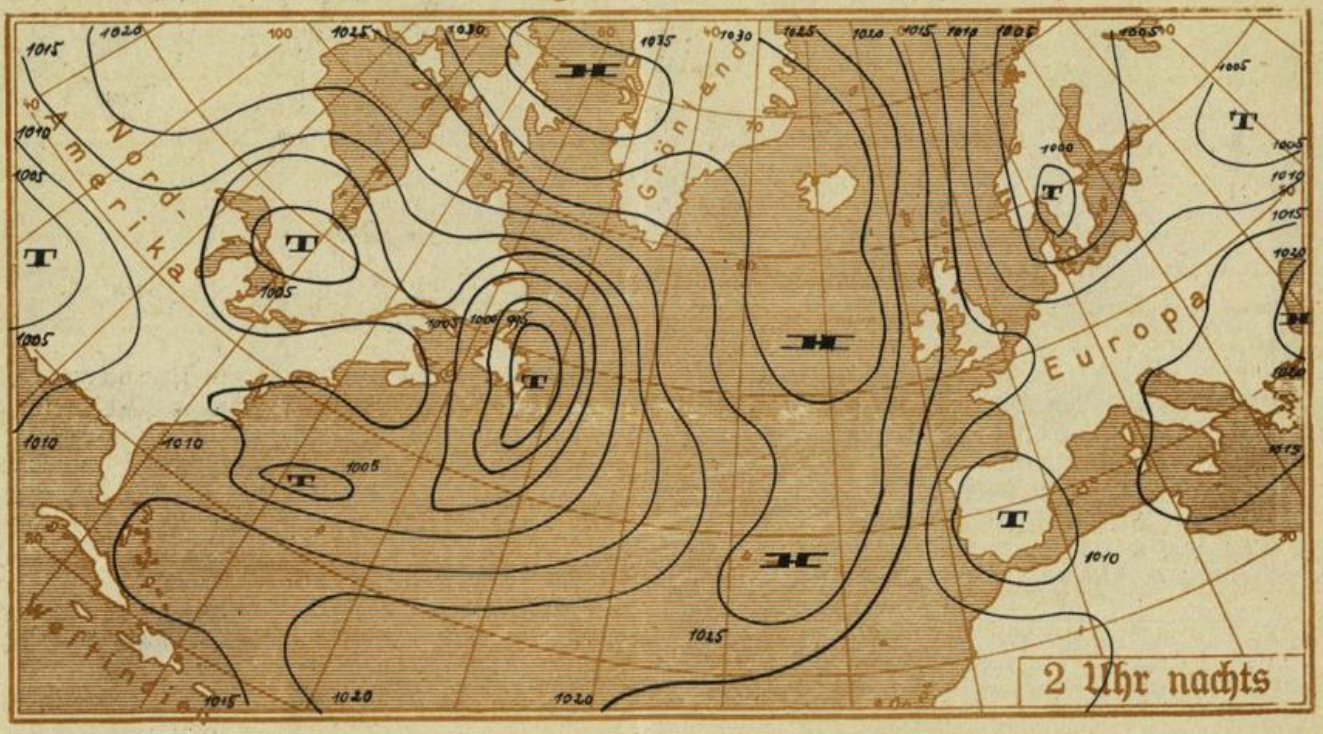

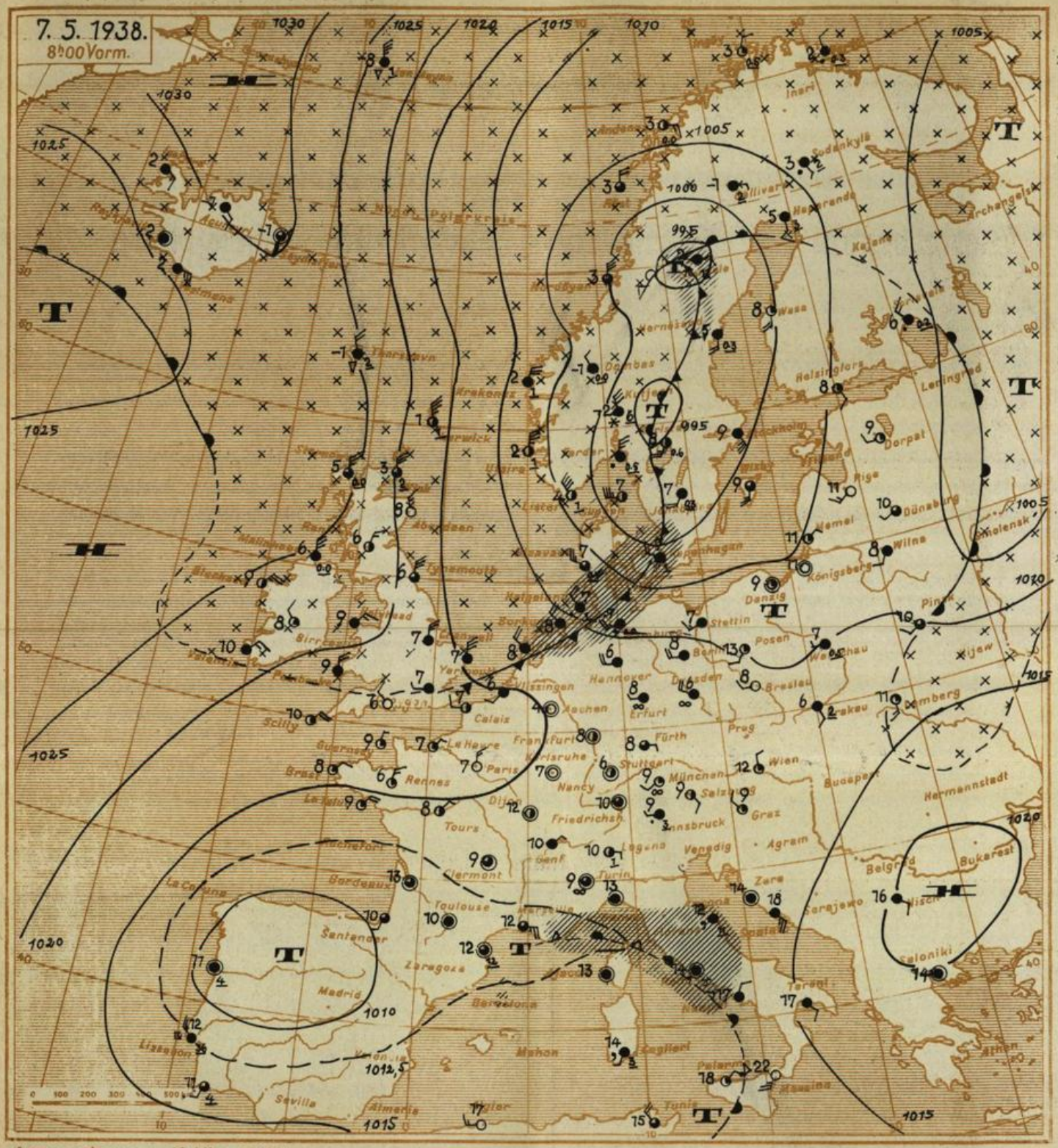

Immer noch ist für Süddeutschland schwacher Hochdruckeinfluss wetterwirksam. Es wird deshalb trotz der über die Nordsee nach Nordwestdeutschland einströmenden Kaltluft zu keiner nachhaltigen Wetterverschlechterung kommen. Doch wird die Schichtung der Atmosphäre weniger ausgeglichen sein als seither, weshalb es zeitweise zu Bewölkung und auch zu Gewitterneigung kommen kann. Die Temperaturen werden tagsüber nicht mehr ganz die Höhe des heutigen Tags erreichen.

Voraussichtliche Witterung für W., B. und H. bis Sonntag abend:

Schwache Winde aus West bis Nord. Zeitweise aufkommende Bewölkung, im ganzen aber immer noch öfters aufheiternd. Stellenweise Gewitterneigung. Temperaturen etwas zurückgehend.

Luftmasse: Bodengestörte gemässigte Kaltluft, darüber Übergangsmasse.

Ne.

Wetterkarte des Reichswetterdienstes, Ausgabeort Stuttgart

Wetterbericht vom Samstag, dem 7. Mai 1938

Änderung des Luftdrucks
in den letzten 3 Stunden in ganzen Millibar

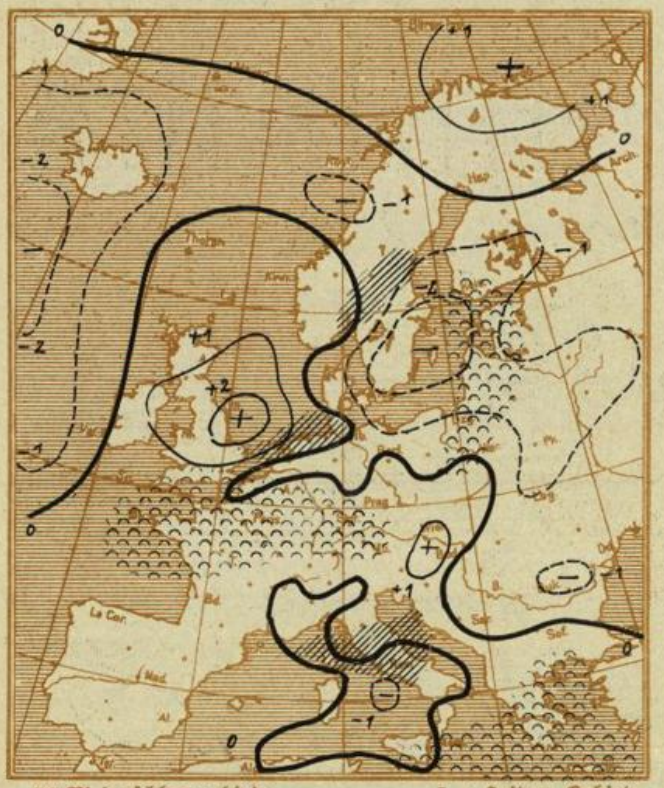

//// Niederschlagsgebiete ∩∩∩ Heitere Gebiete

Luftdruckverteilung gestern 19 Uhr

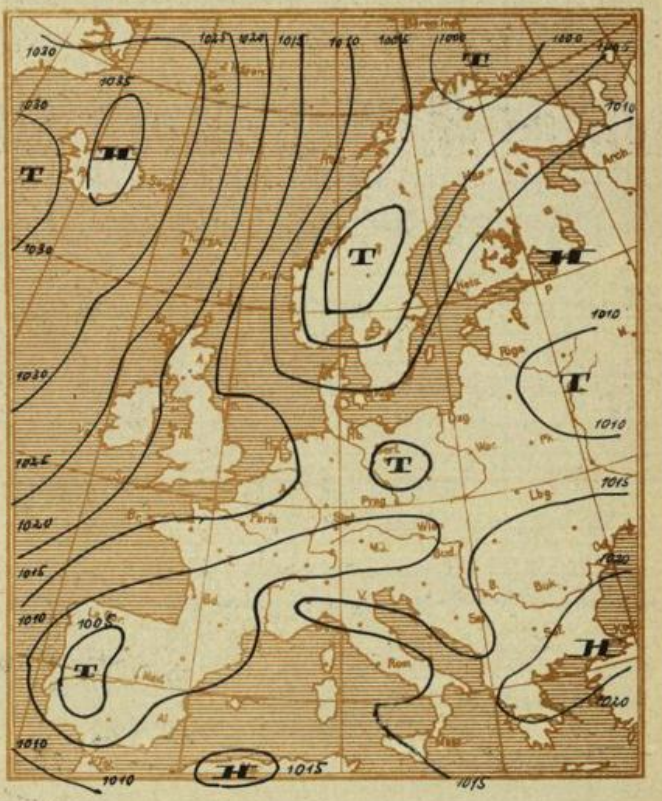

Meldungen von heute morgen 7³⁰ Uhr

	Höhe m über NN	Luftdruck mm	Windrichtung und Stärke	Witterung	Temperatur C° 7 Uhr	Temperatur C° höchste gestern	Temperatur C° tiefste h. nacht	Sonnenscheindauer in Std. gest.	Niederschlag mm	Schneehöhe cm	
Stuttgart *	270	760,7	S 1	heiter	8,6	18,7	4,9	13,8	–		
Hohenheim	402	723,2	still	"	5,6	17,2	2,5	13,9	–		
Heilbronn	176	743,3		"	6,8	20,3	3,3	–	–		
Münsingen	720	695,8	still	"	5,6	16,3	–1,0	12,0	–		
Ravensburg	462	718,7	SW 3	bedeckt	5,6	17,9	3,0	11,8	–		
Friedrichshafen *	400	759,8	still	bewölkt	9,9	14,9	3,9	8,1	–		
Wildbad Sommerbg.	733	694,5		bedeckt	9,6	17,2	6,2	14,0	–		
Freudenstadt	667	700,4	E 1	"	8,9	17,4	3,5	12,5	–		
Dreifaltigkeitsbg.	980	674,6	E 2	heiter	7,1	15,3	4,8		–		
Wertheim	147										
Königstuhl *	563	758,7	NE 1	heiter	8,8	15,5	5,1	13,8	–		
Karlsruhe *	120	759,5	still	"	6,6	20,9	2,0	13,7	–		
Baden-Baden *	213	759,6	N 1	"	6,7	20,2	2,5	13,3	–		
Bad Dürrheim	714	–	NE 1	"	4,8	16,0	0,7	13,0	–		
St. Blasien	800	–	W 1	bewölkt	3,8	14,0	0,5	5,3	–		
Badenweiler *	420	760,2	SW 2	heiter	10,4	17,4	7,7	anh.	–		
Freiburg i. Br. *	265	759,2	N 1	"	9,8	20,0	5,0		–		
Feldberg	1493	633,8	W 2	"	3,4	7,2	2,0	9,0	–		
Säntis	2500	559,2	W 2	bewölkt	0	1	–4		3		
Zugspitze	2962	527,1	N 2	Schnee	–7	–1	–7		10		

Der Barometerstand ist bei * auf Meereshöhe umgerechnet.

Temperatur und relative Feuchtigkeit in der freien Atmosphäre

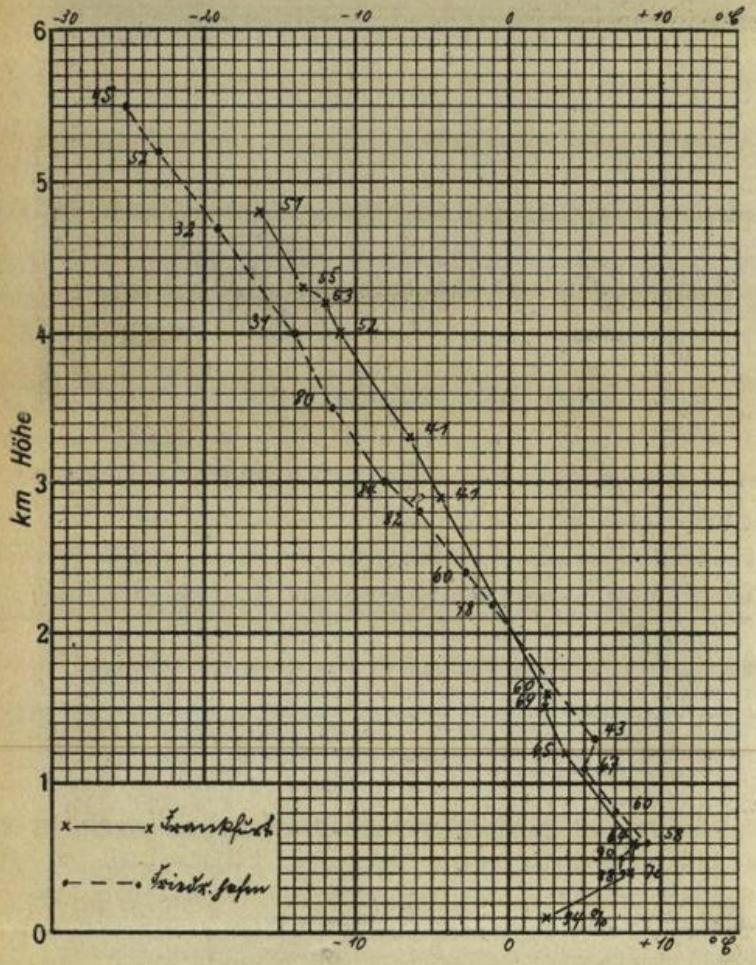

Auf- und Untergang von Sonne und Mond (MEZ.)

am 8. Mai 1938 in Stuttgart:

S.A.:	4 h 53	M.A.:	13 h 36
S.U.:	19 h 47	M.U.:	1 h 55

Luftdruckverlauf in Böblingen (436 m über NN)



Temperaturverlauf in Böblingen

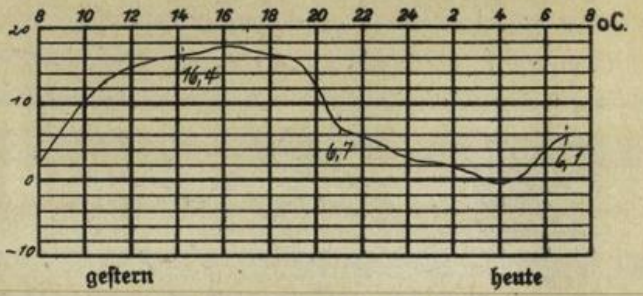

Temperaturtagesmittel gestern in:

	Stuttgart	Böblingen	Karlsruhe
Tagesmittel	12,8	8,0	11,4
langjähr. Mittel	12,4	·	12,5
Abweichung	+0,4	·	−1,1

Höhenwindmessungen in km/h

	Böblingen	Friedrichshafen		Böblingen	Friedrichshafen
Zeit	07.00	05.00	3000 m	·	NW 15
Boden	still	S 5	3500 m	·	·
500 m	SW 5	NW 5	4000 m	·	·
1000 m	SSW 10	WSW 30	4500 m	·	·
1500 m	NW 15	·	5000 m	·	·
2000 m	NW 20	SW 10	5500 m	·	·
2500 m	WNW 20	·	6000 m	·	·

Rheinwasserstände in cm:

	Heute 8 Uhr	Änderg seit gestern
Waldshut	205	+ 1
Rheinfelden	196	+ 2
Breisach	75	+ 4
Kehl	192	− 5
Maxau	331	− 1
Mannheim	229	− 1
Caub	137	− 6

8. Mai 1938
Verlagsort Böblingen

Wetterkarte

des Reichswetterdienstes, Ausgabeort Stuttgart

Wetterbericht für Württemberg, Baden und Hohenzollern

Verlag: Wetterwarte der Flughafenleitung Stuttgart-Böblingen, Flughafen.
Fernsprecher: Stuttgart 91060, Böblingen 277.
Postscheckkonto: Stuttgart 19180.
Auskünfte und Wirtschaftsberatungen aller Art, auch im Abonnement.

Erscheint werktäglich.
Bezugspreis monatlich RM. 1.40.
Bestellungen nehmen alle Postanstalten und Briefträger entgegen. — Bei unregelmäßiger oder verspäteter Lieferung wende man sich an das Zustellpostamt.

Jahrgang 58 | Sonntag, 8. Mai 1938. | Nr. 128

Zeichenerklärung zur Wetterkarte:

○ wolkenlos	≡ Nebel	◎ Windstille
◔ heiter	⚌ Talnebel	Ostwind 1
◑ halbbedeckt	, Nieseln	Nordwest 3
◕ wolkig	• Regen	Südweststurm 8
● bedeckt	* Schneefall	^ Böenwetter
∞ Dunst	▽ Schauer	↯ Gewitter

Die Pfeile fliegen mit dem Wind. Die Anzahl der halben Querstriche bedeutet die Windstärke in der Beaufort-Skala. Links vom Stationskreis Temperatur in Graden Celsius, rechts (unterstrichen) Niederschlagsmenge der vergangenen Nacht in mm Höhe. Die Zahlen an den Linien gleichen, auf Meereshöhe reduzierten Luftdrucks (Isobaren) bedeuten den Druck in Millibar. 1 Millibar = 3/4 mm Quecksilbersäule.

▲▲▲ Kaltluftfront
▲⌒▲ in Bodennähe mit Kaltluftcharakter
⌒▲⌒ vom Boden abgehobene Warmluftfront (Okklusion)
●▲● in Bodennähe mit Warmluftcharakter
●●● Warmluftfront
Gebiete mit anhaltendem Niederschlag
Gebiete mit subtropischer Warmluft.
Gebiete mit arktischer Kaltluft.

Ausführliche Erläuterungen siehe besondere Beilagen!

Luftdruckverteilung auf dem Atlantischen Ozean.

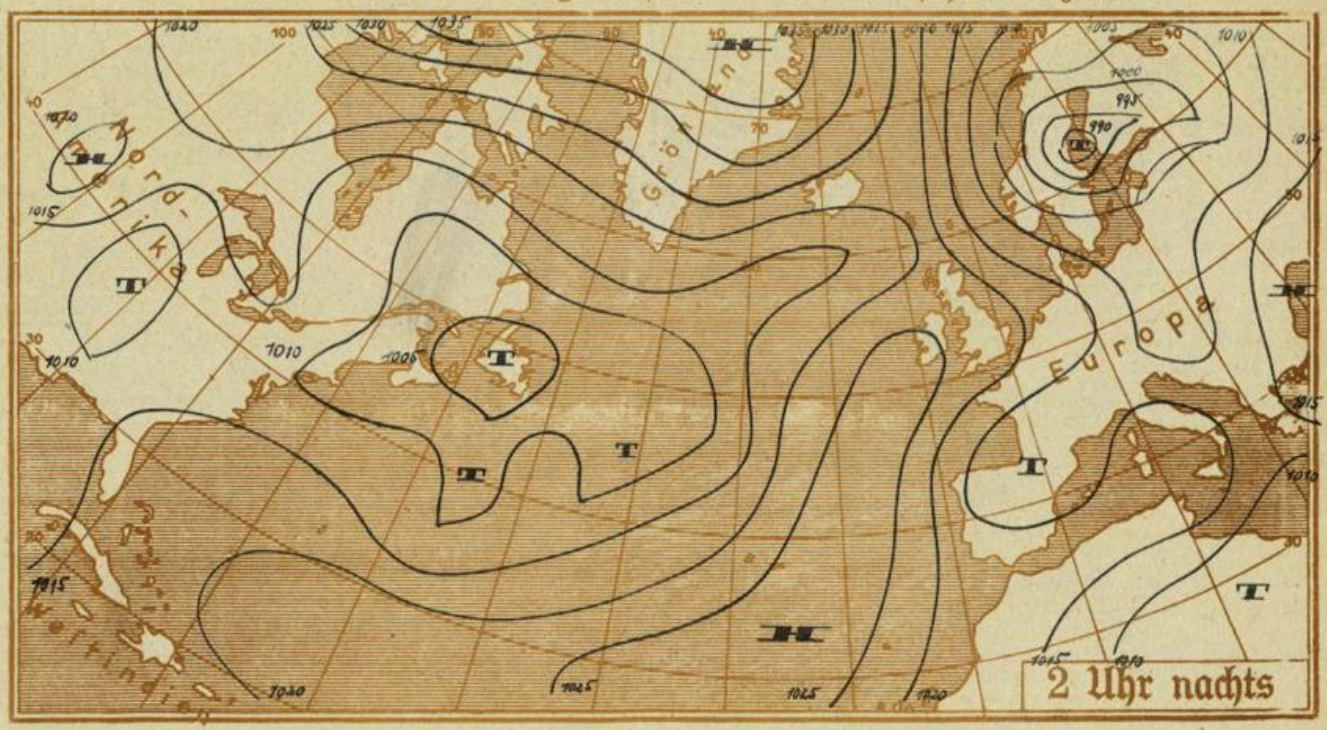

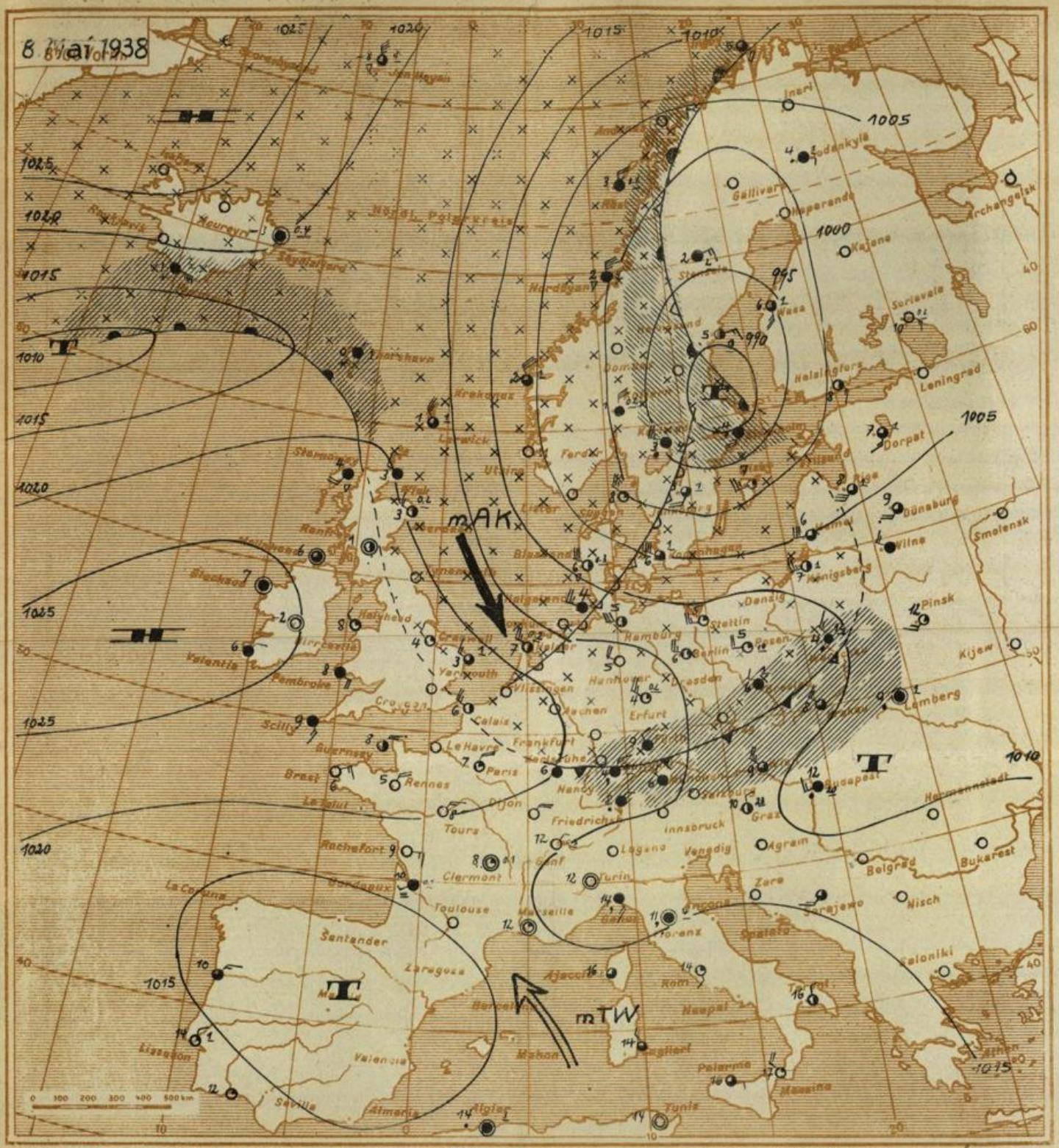

Ausgegeben um 10 Uhr 30 Min.: Die bereits gestern bis nach Norddeutschland vorgedrungene Kaltluft hat in der Nacht auch Süddeutschland erreicht und sich mit leichten Regenfällen durchgesetzt. Gleichzeitig erfolgte kräftiger Druckanstieg, sodass damit einer Erholung des hohen Druckes, der seit einigen Tagen von England nach Süddeutschland reichte, zu erwarten ist.

Luftmasse: X (Mischluft) aus cG_A und mAK,
bis 2000 Meter reichend.

Ln.

Wetterkarte des Reichswetterdienstes, Ausgabeort Stuttgart

Wetterbericht vom Sonntag, dem 8. Mai 1938

Änderung des Luftdrucks
in den letzten 3 Stunden in ganzen Millibar



//// Niederschlagsgebiete

°°° Heitere Gebiete

Luftdruckverteilung gestern 19 Uhr

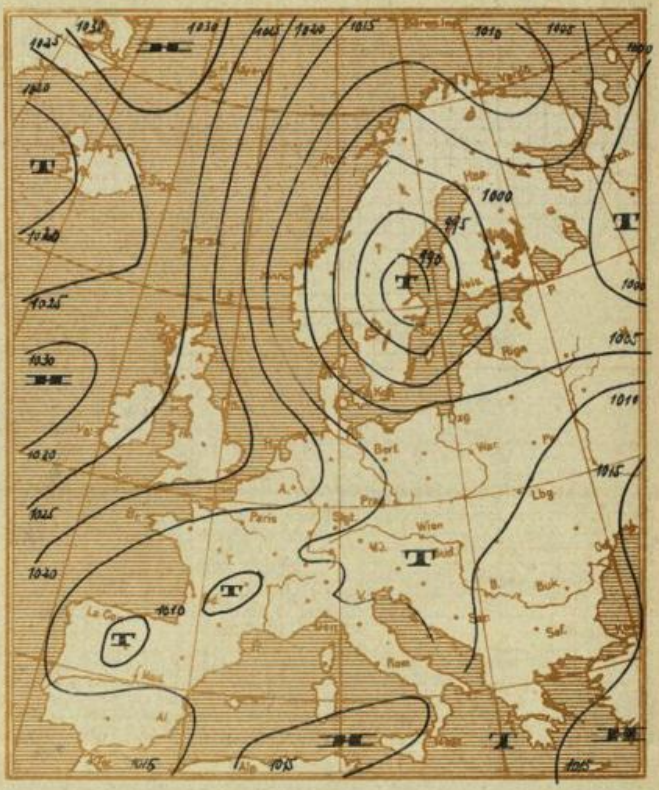

Meldungen von heute morgen 7³⁰ Uhr

	Höhe m über NN	Luftdruck mm	Windrichtung und Stärke	Witterung	Temperatur C° 7 Uhr	Temperatur C° höchste gestern	Temperatur C° tiefste h. nacht	Sonnenscheindauer in Std. gest.	Niederschlag mm	Schneehöhe cm	
Stuttgart *	270	765,3	NNW 2	bedeckt	4,2	19,4	4,0	5,1	0,4		
Hohenheim	402	726,3	N 3	"	5,0	17,8	4,8	12,4			
Heilbronn	176	749,1	NE 2	"	5,3	20,5	4,6		0,3		
Münsingen	720	697,2	NW 1	"	4,2	16,6	3,0	11,0			
Ravensburg	46[illegible]	720,2	NW 4	"	7,5	19,2	5,8	8,1			
Friedrichshafen *	[illegible]	762,3	NE 2	Regen	8,0		7,0				
Wildbad Sommerberg	7[illegible]	697,6	NW	bedeckt	0,6	16,4	0,1	12,9			
Freudenstadt	667	703,1	N 2	"	4,4	18,5	2,1	13,4			
Dreifaltigkeitsbg.	98[illegible]	676,0	NE 2	Dunst	3,5	15,4	2,3				
Wertheim	14[illegible]										
Königstuhl *	5[illegible]	763,8	NNW 3	bewölkt	1,9	15,0	1,7	13,5			
Karlsruhe *	[illegible]	764,0	still	bedeckt	5,8	21,1	5,2	10,9	0,1		
Baden-Baden *	21[illegible]	764,2	NE 2	Regen	4,4	21,0	4,2	12,0			
Bad Dürrheim	71[illegible]	–	NE 2	bewölkt	4,5	14,8	0,5	5,2			
St. Blasien	800	–	still	"	6,0	15,1	1,5	2,8	1,5		
Badenweiler *	420	762,7	W 1	Tau	5,0	18,6	4,5	ztw.			
Freiburg i. Br. *	26[illegible]										
Feldberg	14[illegible]	634,0	WSW 3	Nebel	2,1	7,5	1,0				
Säntis	2500	559,9	WNW 2	Nebel	-3		-3		4		
Zugspitze	2962	527,0	NNW 5	Schnee	-7		-7		13		

Der Barometerstand ist bei * auf Meereshöhe umgerechnet.

Temperatur und relative Feuchtigkeit in der freien Atmosphäre

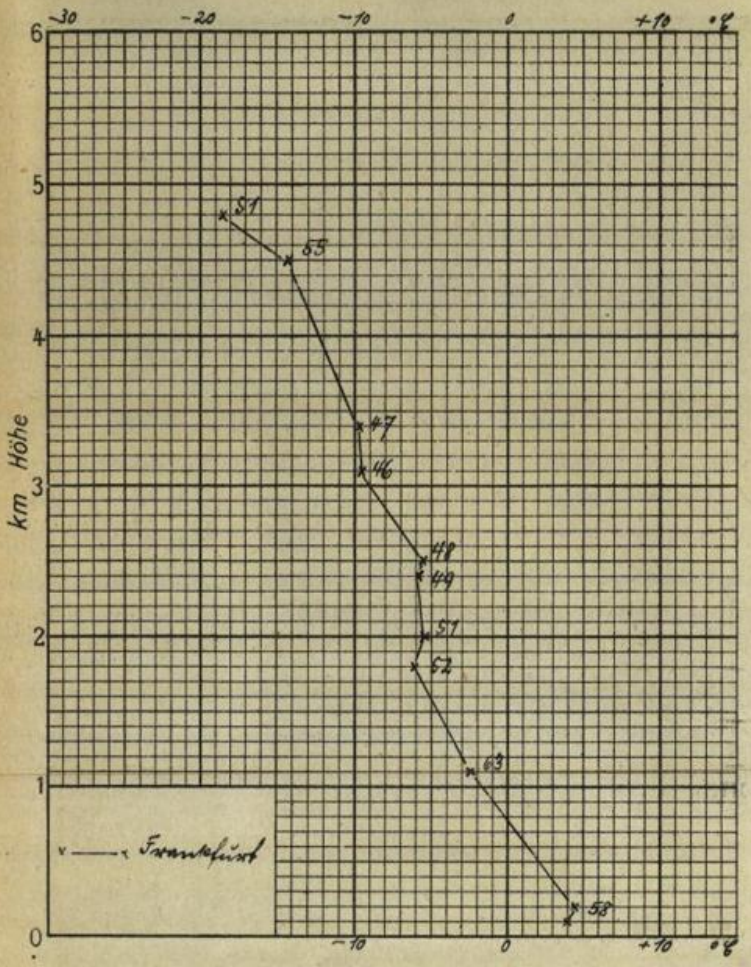

Auf- und Untergang von Sonne und Mond (MEZ.) am 9. Mai 1938 in Stuttgart:

S.A.:	4 h 51	M.A.:	14 h 46
S.U.:	19 h 48	M.U.:	2 h 21

Luftdruckverlauf in Böblingen (436 m über NN)



Temperaturverlauf in Böblingen

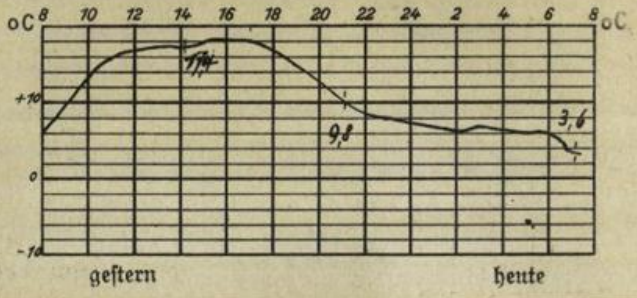

Temperaturtagesmittel gestern in:

	Stuttgart	Böblingen	Karlsruhe
Tagesmittel	12.7	10,8	12,6
langjähr. Mittel	12,4	·	12,1
Abweichung	+0,3	·	+0,5

Höhenwindmessungen in km/h

Zeit	Böblingen	Friedrichshafen		Böblingen	Friedrichshafen
Boden			3000 m		
500 m			3500 m		
1000 m			4000 m		
1500 m			4500 m		
2000 m			5000 m		
2500 m			6000 m		

Rheinwasserstände in cm:

	Heute 8 Uhr	Ändrg seit gestern
Waldshut	204	+ 1
Rheinfelden	192	− 4
Breisach	72	− 3
Kehl	195	+ 3
Maxau	334	+ 3
Mannheim	214	− 5
Caub	134	− 3

9. Mai 1938

Verlagsort Böblingen

Wetterkarte

des Reichswetterdienstes, Ausgabeort Stuttgart

Wetterbericht für Württemberg, Baden und Hohenzollern

Verlag: Wetterwarte der Flughafenleitung Stuttgart-Böblingen, Flughafen.
Fernsprecher: Stuttgart 91060, Böblingen 277.
Postscheckkonto: Stuttgart 19180.
Auskünfte und Wirtschaftsberatungen aller Art, auch im Abonnement.

Erscheint werktäglich.

Bezugspreis monatlich RM. 1.40.

Bestellungen nehmen alle Postanstalten und Briefträger entgegen. — Bei unregelmäßiger oder verspäteter Lieferung wende man sich an das Zustellpostamt.

Jahrgang 58 | Montag, 9. Mai 1938. | Nr. 129

Zeichenerklärung zur Wetterkarte:

○ wolkenlos	≡ Nebel	◎ Windstille
◔ heiter	= Talnebel	Ostwind 1
◑ halbbedeckt	, Nieseln	Nordwest 3
◕ wolkig	• Regen	Südweststurm 8
● bedeckt	* Schneefall	^ Böenwetter
∞ Dunst	▽ Schauer	↯ Gewitter

Die Pfeile fliegen mit dem Wind. Die Anzahl der halben Querstriche bedeutet die Windstärke in der Beaufort-Skala. Links vom Stationskreis Temperatur in Graden Celsius, rechts (unterstrichen) Niederschlagsmenge der vergangenen Nacht in mm Höhe. Die Zahlen an den Linien gleichen, auf Meereshöhe reduzierten Luftdrucks (Isobaren) bedeuten den Druck in Millibar. 1 Millibar = 3/4 mm Quecksilbersäule.

▲▲▲ Kaltluftfront — in Bodennähe mit Kaltluftcharakter; vom Boden abgehobene Warmluftfront (Okklusion)

▲▲▲ Warmluftfront — in Bodennähe mit Warmluftcharakter

Gebiete mit anhaltendem Niederschlag

Gebiete mit subtropischer Warmluft.

Gebiete mit arktischer Kaltluft.

Ausführliche Erläuterungen siehe besondere Beilagen!

Luftdruckverteilung auf dem Atlantischen Ozean.

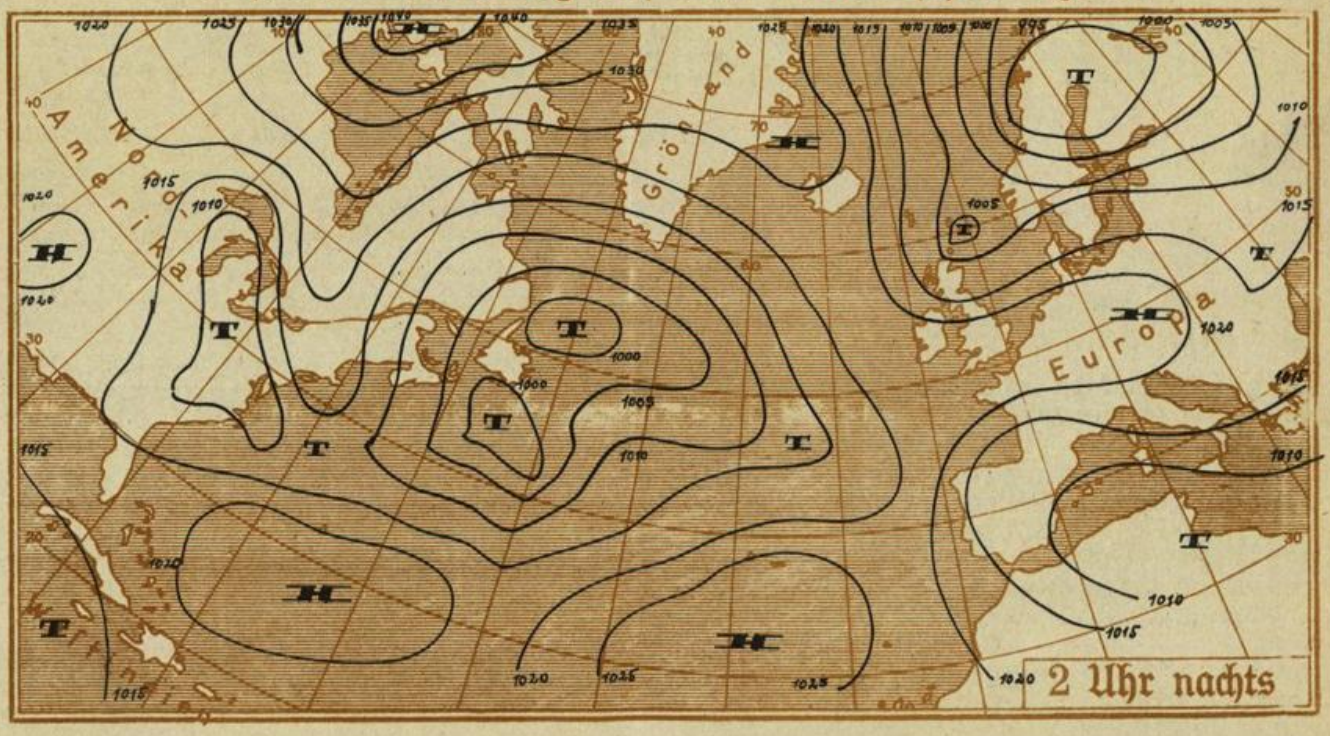

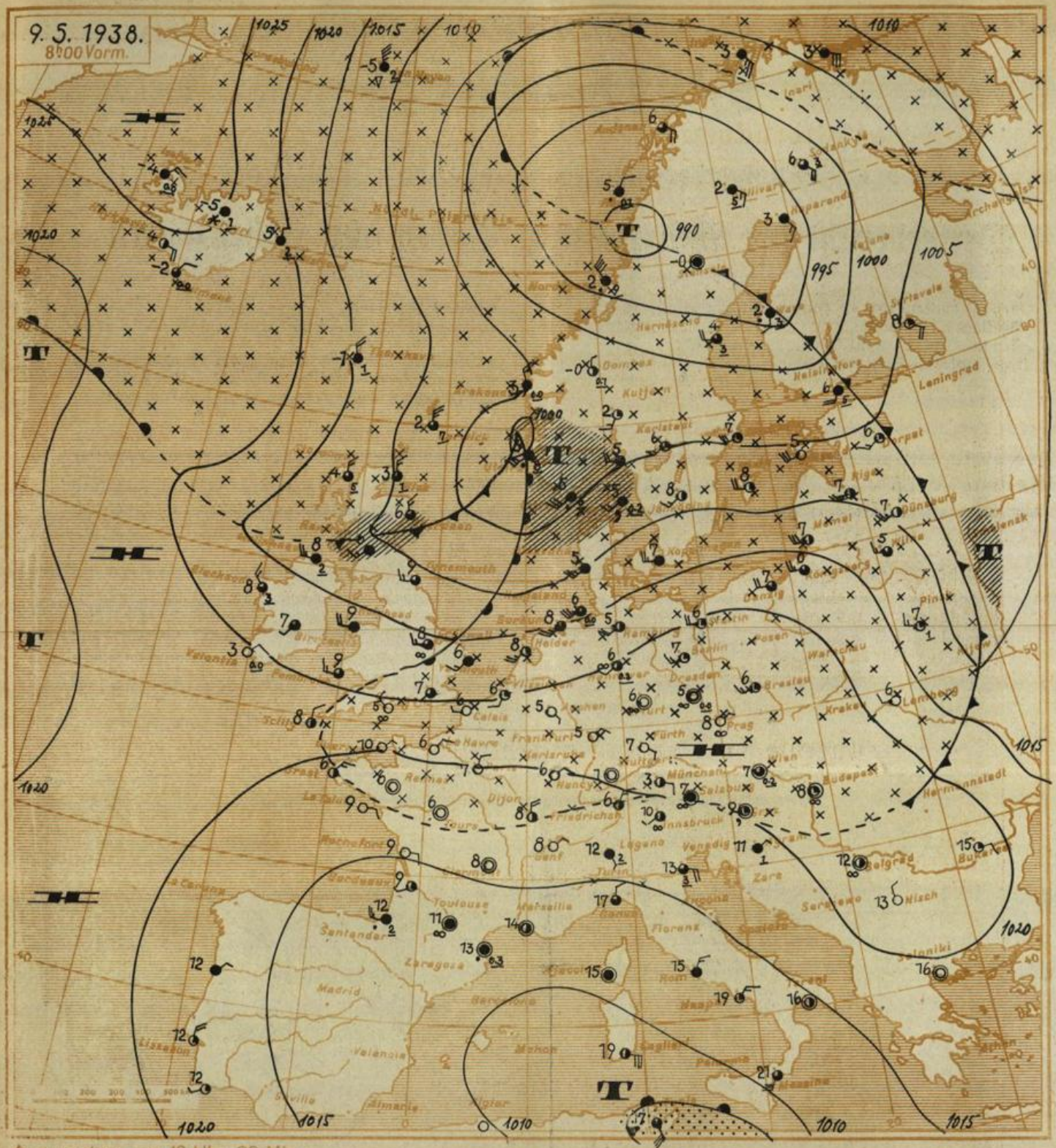
9. 5. 1938.
8h00 Vorm.
1025
1020
1015
1010
1005
1000
995
990
1030
Leningrad
Helsinki
Stockholm
Oslo
Kopenhagen
Hamburg
Berlin
Warschau
Amsterdam
London
Paris
Frankfurt
Prag
Wien
Budapest
Belgrad
Zürich
München
Brüssel
Calais
Le Havre
Toulouse
Marseille
Madrid
Lissabon
Valencia
Florenz
Nizza
Saloniki
Nisch
Krakau
Königsberg
Riga
Reval
Dünaburg
Smolensk
Pinsk
Lemberg
Helmannstadt
Innsbruck
Venedig
Triest
Genua
Sardinien
Malaga
Gibraltar
Algier
Tripolis
Malta
Sizilien
Messina
Athen
Mailand
Lyon
Dijon
Nancy
Metz
Straßburg
Stuttgart
Nürnberg
Leipzig
Dresden
Breslau
Posen
Danzig
Memel
Libau
Windau
Hannover
Bremen
Emden
Cuxhaven
Helgoland
Skagen
Aalborg
Esbjerg
Hull
Liverpool
Cardiff
Plymouth
Falmouth
Brest
Cherbourg
Le Havre
Dünkirchen
Ostende
Antwerpen
Rotterdam
Ijmuiden
Den Helder
Terschelling
Vlissingen
Zeebrügge
Boulogne
Dieppe
Le Havre
Cherbourg
Brest
Falmouth
Plymouth
Cardiff
Liverpool
Hull
Aberdeen
Edinburgh
Glasgow
Belfast
Dublin
Cork
Valentia
Shannon
Galway
Sligo
Donegal
Londonderry

Wetterkarte des Reichswetterdienstes, Ausgabeort Stuttgart

Wetterbericht vom Montag, dem 9. Mai 1938

Änderung des Luftdrucks in den letzten 3 Stunden in ganzen Millibar

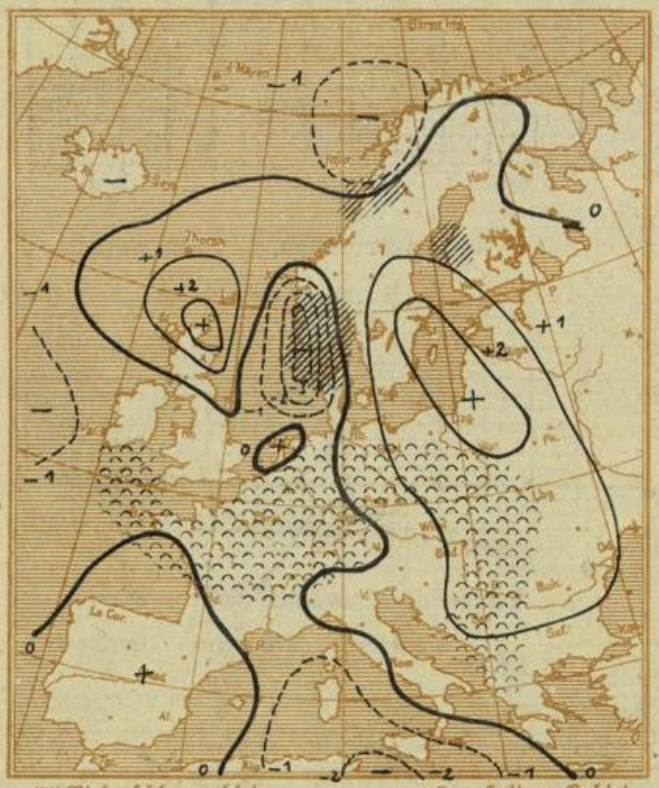

//// Niederschlagsgebiete ° ° ° Heitere Gebiete

Luftdruckverteilung gestern 19 Uhr

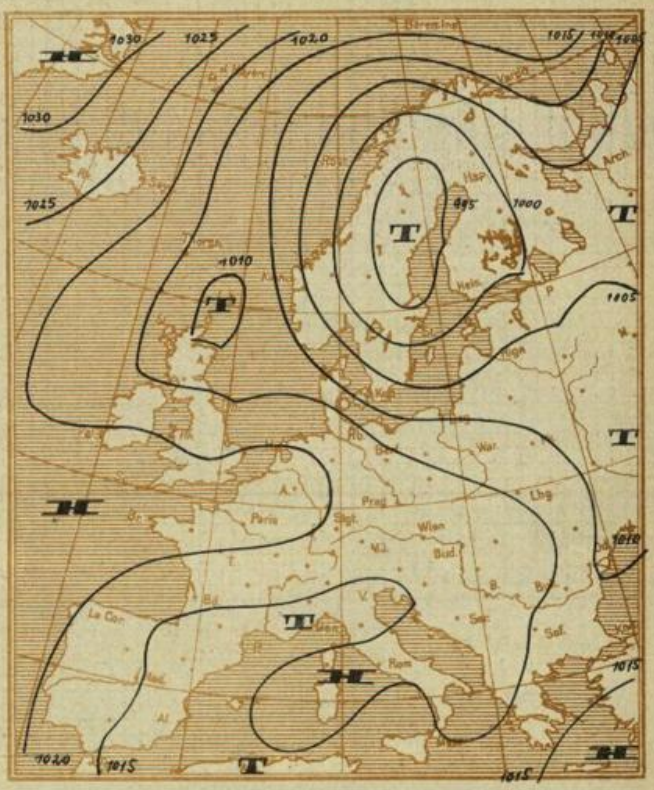

Meldungen von heute morgen 7³⁰ Uhr

	Höhe m über NN	Luftdruck mm	Windrichtung und Stärke	Witterung	Temperatur C° 7 Uhr	Temperatur C° höchste gestern	Temperatur C° tiefste h. nacht	Sonnenscheindauer in Std. gest.	Niederschlag mm	Schneehöhe cm	
Stuttgart *	270	766,2	SSE 1	wolkenl.	4,8	11,8	0,7	13,4	0,6		
Hohenheim	402	728,2	still	"	3,2	9,9	-2,1	3,9			
Heilbronn	176	750,7	W 1	"	5,6	14,2	0,0				
Münsingen	720	699,9	E 3	"	4,0	9,3	-4,2	1,0	0,1		
Ravensburg	462	722,4	NE 4	halbbed.	4,0	12,2	0,9	0,1	0,4		
Friedrichshafen *	400	763,4	NE 3	heiter	6,3	11,5	2,7				
Wildbad Sommerbg.	733	698,7	S 3	wolkenl.	4,0	9,1	0,4	5,6			
Freudenstadt	667	704,8	E 2	"	4,4	8,0	-2,5	1,7			
Dreifaltigkeitsbg.	980	-	E 4	heiter	3,8						
Wertheim	147										
Königstuhl *	563	764,8	E 2	wolkenl.	4,9	9,2	1,5	9,4			
Karlsruhe *	120	764,8	NE 3	"	4,8	14,5	-1,5	7,2			
Baden-Baden *	213	764,1	NE 1	"	3,6	13,8	-1,0	5,4	0,6		
Bad Dürrheim	714	-	N 2	heiter	-1,4	8,2	-3,7				
St. Blasien	800	-	W 1	"	1,1	10,1	-2,3	1,1			
Badenweiler *	420	763,9	E 1	wolkenl.	4,4	13,8	3,0	ztw			
Freiburg i. Br. *	265	763,6	still	heiter	3,0		1,0				
Feldberg	1493	635,8	SE 3	wolkenl.	3,8	5,0	-3,0	1,7			
Säntis	2500	561,8	W 4	heiter	0		-4				
Zugspitze	2962	524,2	WNW 5	"	-5		-7				

Der Barometerstand ist bei * auf Meereshöhe umgerechnet.

Temperatur und relative Feuchtigkeit in der freien Atmosphäre

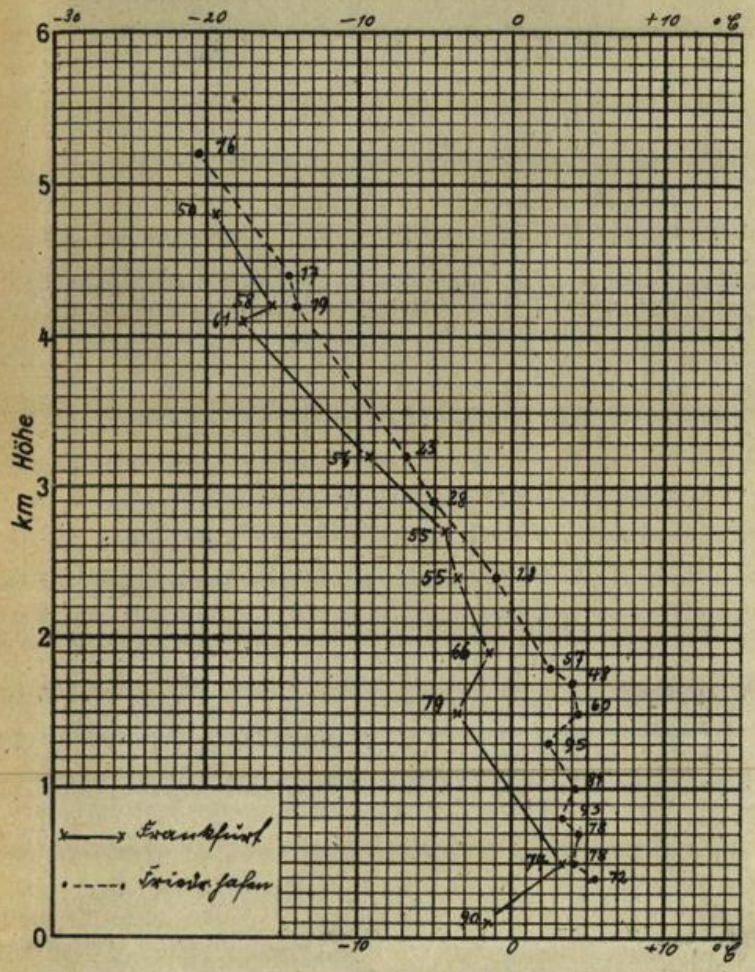

Auf- und Untergang von Sonne und Mond (MEZ.)

am 10. Mai 1938 in Stuttgart:

S.A.:	4 h 50	M.A.:	15 h 56
S.U.:	19 h 50	M.U.:	2 h 45

Luftdruckverlauf in Böblingen (436 m über NN)



Temperaturverlauf in Böblingen

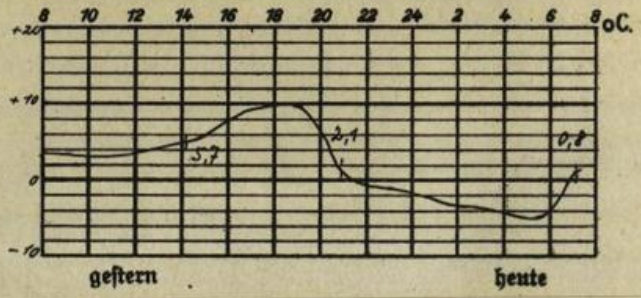

Temperaturtagesmittel gestern in:

	Stuttgart	Böblingen	Karlsruhe
Tagesmittel	6,5	3,4	7,0
langjähr. Mittel	12,5	·	12,2
Abweichung	−6,0	·	−5,2

Höhenwindmessungen in km/h

	Böblingen		Friedrichshafen		Böblingen		Friedrichshafen	
Zeit	06.00		04.00	3000 m	·		W	30
Boden	still		NE	15	3500 m	·		·
500 m	ESE	20	ENE	20	4000 m	·		·
1000 m	E	25	E	15	4500 m	·		·
1500 m	ESE	15	·		5000 m	·	W	30
2000 m	ESE	15	W	10	5500 m	·		·
2500 m	SE	5	·		6000 m	·		·

Rheinwasserstände in cm:

	Heute 8 Uhr	Änderg seit gestern
Waldshut	204	+-0
Rheinfelden	194	+2
Breisach	67	−5
Kehl	188	−7
Maxau	329	−5
Mannheim	211	−3
Caub	129	−5

10. Mai 1938

Verlagsort Böblingen

Wetterkarte

des Reichswetterdienstes, Ausgabeort Stuttgart

Wetterbericht für Württemberg, Baden und Hohenzollern

Verlag: Wetterwarte der Flughafenleitung Stuttgart-Böblingen, Flughafen.
Fernsprecher: Stuttgart 91060, Böblingen 277.
Postscheckkonto: Stuttgart 19180.
Auskünfte und Wirtschaftsberatungen aller Art, auch im Abonnement.

Erscheint werktäglich.

Bezugspreis monatlich RM. 1.40.

Bestellungen nehmen alle Postanstalten und Briefträger entgegen. — Bei unregelmäßiger oder verspäteter Lieferung wende man sich an das Zustellpostamt.

Jahrgang 58 | Dienstag, 10. Mai 1938. | Nr. 130

Zeichenerklärung zur Wetterkarte:

○ wolkenlos	≡ Nebel	◎ Windstille
◔ heiter	⚌ Talnebel	Ostwind 1
◑ halbbedeckt	, Nieseln	Nordwest 3
◕ wolkig	• Regen	Südweststurm 8
● bedeckt	* Schneefall	^ Böenwetter
∞ Dunst	▽ Schauer	Gewitter

Die Pfeile fliegen mit dem Wind. Die Anzahl der halben Querstriche bedeutet die Windstärke in der Beaufort-Skala. Links vom Stationskreis Temperatur in Graden Celsius, rechts (unterstrichen) Niederschlagsmenge der vergangenen Nacht in mm Höhe. Die Zahlen an den Linien gleichen, auf Meereshöhe reduzierten Luftdrucks (Isobaren) bedeuten den Druck in Millibar. 1 Millibar = 3/4 mm Quecksilbersäule.

▲▲▲ Kaltluftfront

▲▲▲ Warmluftfront

in Bodennähe mit Kaltluftcharakter
vom Boden abgehobene Warmluftfront (Okklusion)
in Bodennähe mit Warmluftcharakter

Gebiete mit anhaltendem Niederschlag

Gebiete mit subtropischer Warmluft.

Gebiete mit arktischer Kaltluft.

Ausführliche Erläuterungen siehe besondere Beilagen!

Luftdruckverteilung auf dem Atlantischen Ozean.

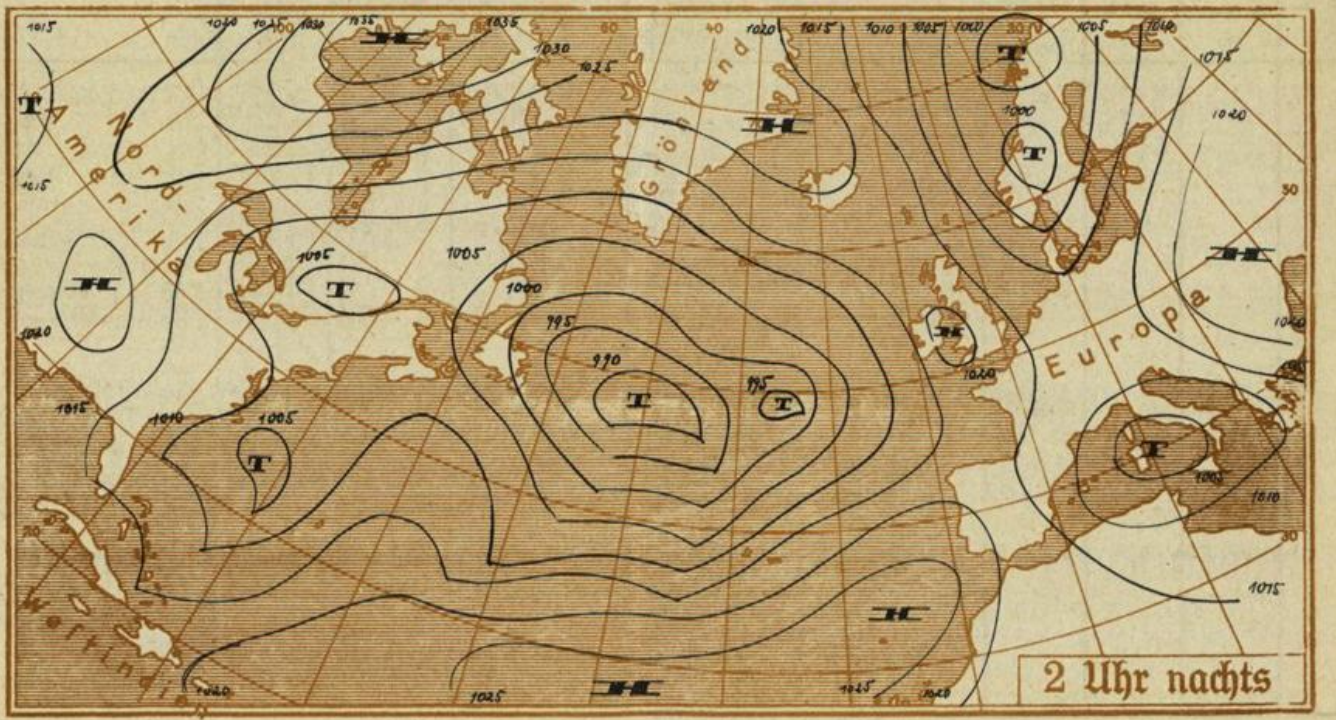

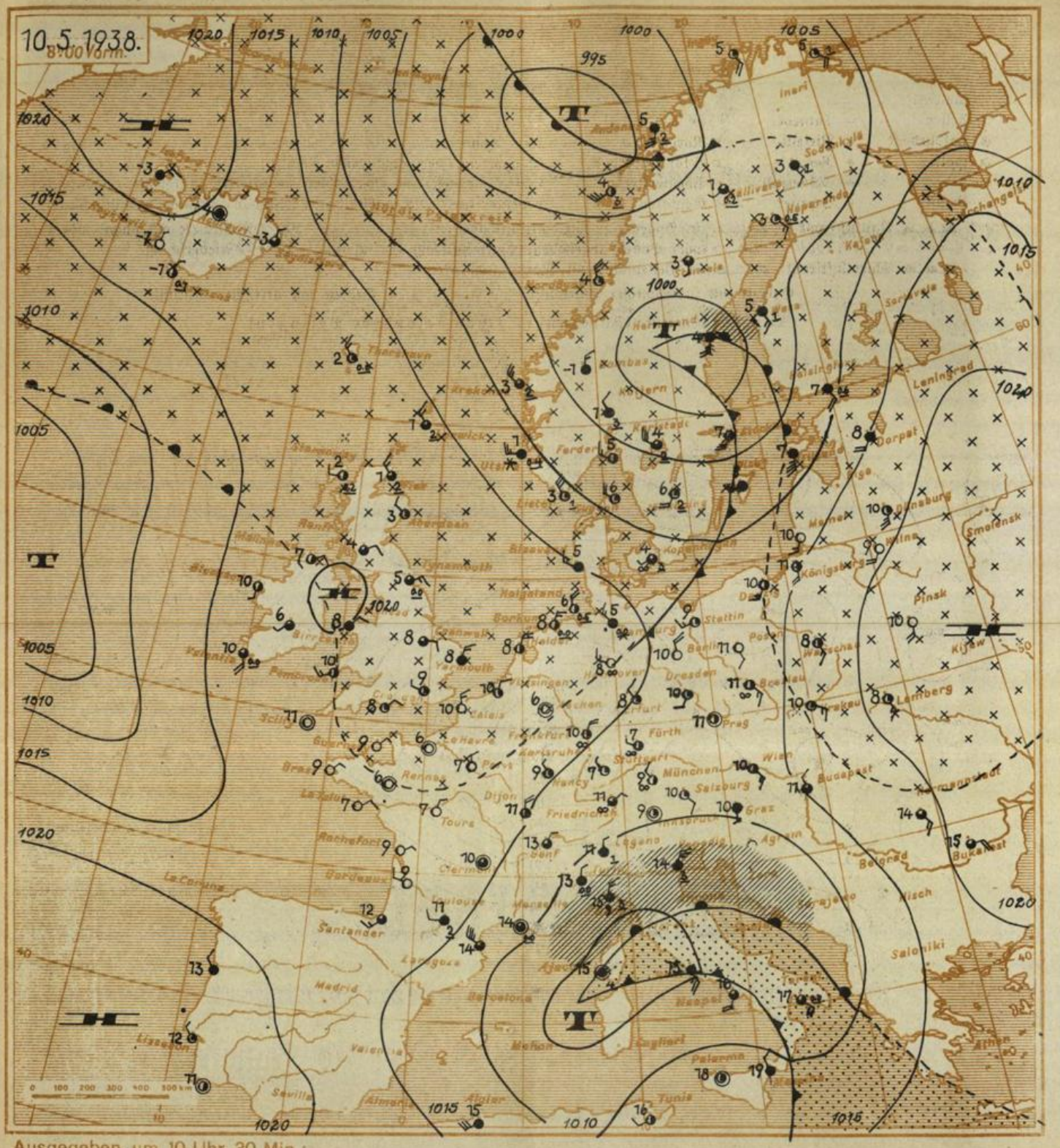

Ausgegeben um 10 Uhr 30 Min.:

Die Wetterlage erfährt keine wesentliche Änderung. Wir rechnen deshalb weiterhin mit vielfach heiterer Witterung. Zwar kann es zwischendurch zu mässiger Bewölkung kommen, teils infolge Zufuhr kühlerer Luftmassen in Bodennähe, teils infolge Warmluftzufuhr in der Höhe. Doch setzt sich immer wieder absinkende Luftbewegungen und damit Aufheiterung durch.

Voraussichtliche Witterung für W., B. und H. bis Mittwoch abend:

In der Richtung wechselnde Winde. Vorwiegend heiter. Zwischendurch auch etwas mehr bewölkt, vor allem im Osten. Trocken. Tagsüber mässig warm. Höchstens vereinzelt im Osten leicht gewittrig.

Luftmassen: Durch Ausstrahlung abgekühlte Bodenstörungsschicht, darüber Übergang zu subtropischer Warmluft (TW).

Ne.

Wetterkarte des Reichswetterdienstes, Ausgabeort Stuttgart

Wetterbericht vom Dienstag dem 10. Mai 1938

Änderung des Luftdrucks
in den letzten 3 Stunden in ganzen Millibar

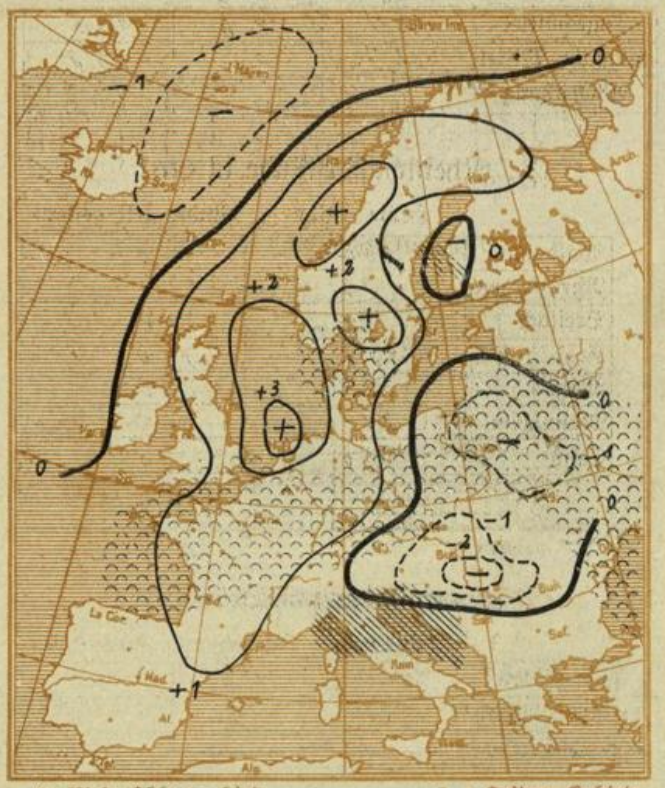

//// Niederschlagsgebiete °°° Heitere Gebiete

Luftdruckverteilung gestern 19 Uhr

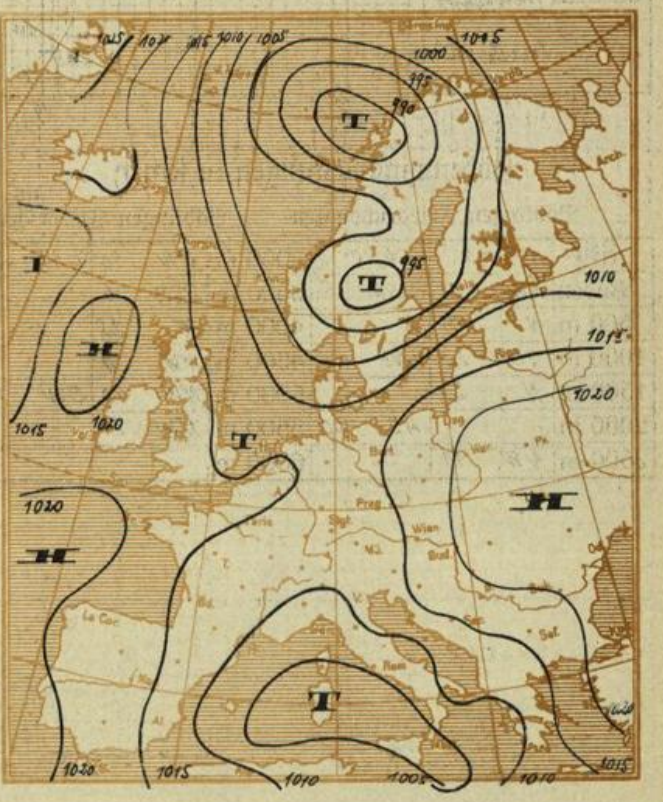

Meldungen von heute morgen 7³⁰ Uhr

	Höhe m über NN	Luftdruck mm	Windrichtung und Stärke	Witterung	Temperatur C° 7 Uhr	Temperatur C° höchste gestern	Temperatur C° tiefste h. nacht	Sonnenscheindauer in Std. gest.	Niederschlag mm	Schneehöhe cm	
Stuttgart *	270	761,6	NW 4	wolkenl.	9,9	19,5	6,6	12,0			
Hohenheim	402	724,0	still	heiter	8,7	17,7	4,7	3,4			
Heilbronn	176	746,4	W 1	heiter	7,8	21,2	4,5				
Münsingen	720	696,3	NW 1	heiter	9,2	15,8	1,2	13,0			
Ravensburg	462	718,4	NE 2	bewölkt	8,6	18,5	6,3	11,2			
Friedrichshafen *	400	759,5	NE 1	wolkenl.	10,9	19,4	7,2	10,4			
Wildbad Sommerbg.	733	696,1	NW 2	heiter	8,3	17,0	7,1	12,4			
Freudenstadt	667	700,4	W 3	heiter	7,8	16,5	3,7	12,3			
Dreifaltigkeitsbg.	980	675,1	E 3	bewölkt	10,2	16,0	8,0				
Wertheim	147										
Königstuhl *	563	759,9	N 2	heiter	10,6	15,5	8,8	13,6			
Karlsruhe *	120	761,1	NE 1	heiter	8,4	20,8	3,3	12,6			
Baden-Baden *	213	760,8	NW 1	heiter	8,5	20,4	3,2	11,3			
Bad Dürrheim	714	–	NW 1	heiter	4,6	16,7	2,0	10,4			
St. Blasien	800	–	W 1	heiter	4,4	5,0	0,2	8,6			
Badenweiler *	420	760,4	W 1	wolkenl.	8,0	15,4	6,6	anh.			
Freiburg i. Br. *	265	759,9	NE 1	heiter	8,0	19,0	4,5				
Feldberg	1493	633,4	E 2	heiter	5,0	10,0	3,6	9,7			
Säntis	2500										
Zugspitze	2962	521,7	N 3	Nebel	-4	-0	-4				

Der Barometerstand ist bei * auf Meereshöhe umgerechnet.

Temperatur und relative Feuchtigkeit in der freien Atmosphäre

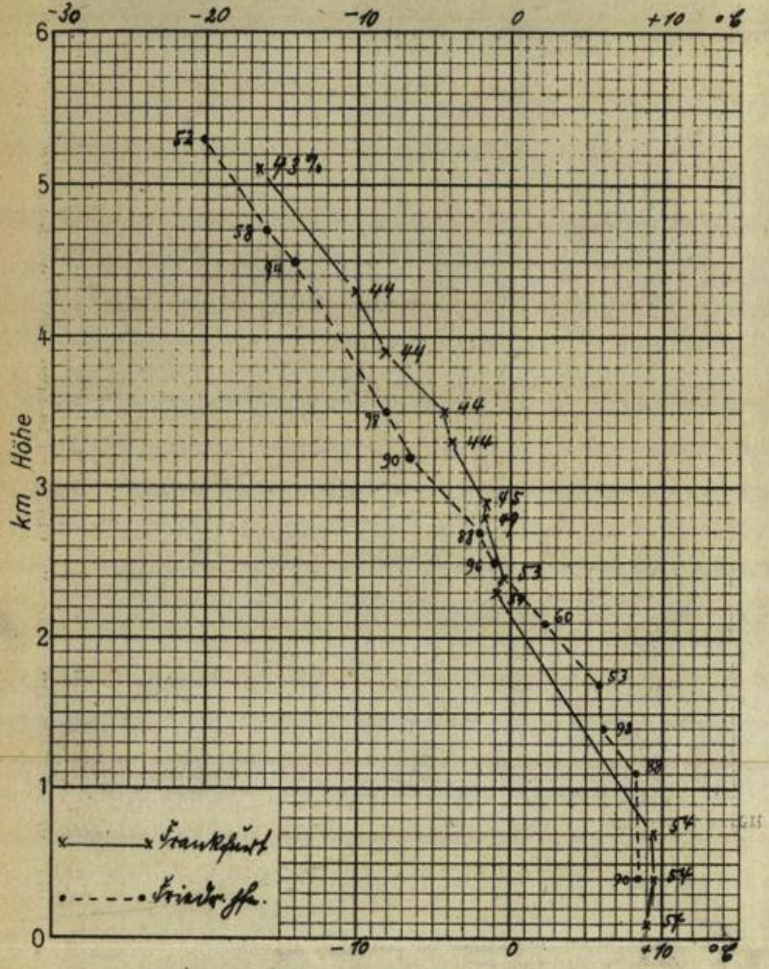

Auf- und Untergang von Sonne und Mond (MEZ.)

am 11. Mai 1938 in Stuttgart:

S.A.:	4 h 48	M.A.:	17 h 04
S.U.:	19 h 51	M.U.:	3 h 10

Luftdruckverlauf in Böblingen (436 m über NN)

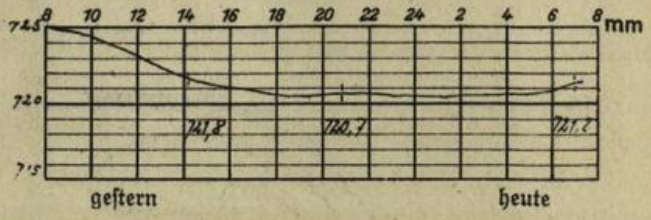

Temperaturverlauf in Böblingen

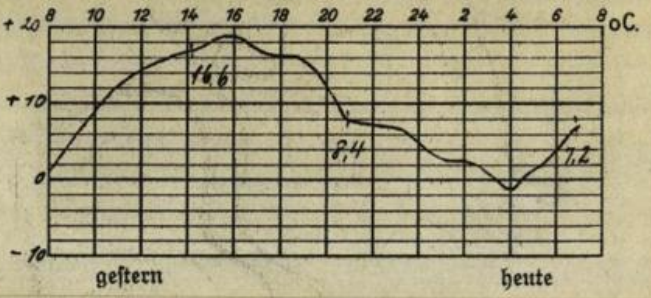

Temperaturtagesmittel gestern in:

	Stuttgart	Böblingen	Karlsruhe
Tagesmittel	12,7	8,6	11,6
langjähr. Mittel	12,7	·	12,8
Abweichung	–	·	– 1,2

Höhenwindmessungen in km/h

Zeit	Böblingen		Friedrichshafen		Böblingen		Friedrichshafen	
	07.00		06.00		3000 m	SW 10	ENE 20	
Boden	NW	10	ESE	5	3500 m	SSW 5	·	
500 m	N	15	S	5	4000 m	W 25	·	
1000 m	NE	20	NNE	10	4500 m	NW 20	·	
1500 m	N	20	·		5000 m	NW 10	SW 10	
2000 m			NE	20	5500 m	NW 10	·	
2500 m	NW	10	·		6000 m	·	·	

Rheinwasserstände in cm:

	Heute 8 Uhr	Ändrg seit gestern
Waldshut	204	+- 0
Rheinfelden	193	– 1
Breisach	71	+ 4
Kehl	188	+- 0
Maxau	324	– 5
Mannheim	211	+- 0
Caub	126	– 3

11. Mai 1938

Verlagsort Böblingen

Wetterkarte

des Reichswetterdienstes, Ausgabeort Stuttgart

Wetterbericht für Württemberg, Baden und Hohenzollern

Verlag: Wetterwarte der Flughafenleitung Stuttgart-Böblingen, Flughafen.
Fernsprecher: Stuttgart 91060, Böblingen 277.
Postscheckkonto: Stuttgart 19180.
Auskünfte und Wirtschaftsberatungen aller Art, auch im Abonnement.

Erscheint werktäglich.

Bezugspreis monatlich RM. 1.40.

Bestellungen nehmen alle Postanstalten und Briefträger entgegen. — Bei unregelmäßiger oder verspäteter Lieferung wende man sich an das Zustellpostamt.

Jahrgang 58 | Mittwoch, 11. Mai 1938 | Nr. 131

Zeichenerklärung zur Wetterkarte:

○ wolkenlos	≡ Nebel	◎ Windstille
◔ heiter	═ Talnebel	Ostwind 1
◑ halbbedeckt	, Nieseln	Nordwest 3
◕ wolkig	• Regen	Südweststurm 8
● bedeckt	* Schneefall	^ Böenwetter
∞ Dunst	▽ Schauer	Gewitter

Die Pfeile fliegen mit dem Wind. Die Anzahl der halben Querstriche bedeutet die Windstärke in der Beaufort-Skala. Links vom Stationskreis Temperatur in Graden Celsius, rechts (unterstrichen) Niederschlagsmenge der vergangenen Nacht in mm Höhe. Die Zahlen an den Linien gleichen, auf Meereshöhe reduzierten Luftdrucks (Isobaren) bedeuten den Druck in Millibar. 1 Millibar = 3/4 mm Quecksilbersäule.

Kaltluftfront

Warmluftfront

in Bodennähe mit Kaltluftcharakter
vom Boden abgehobene Warmluftfront (Okklusion)
in Bodennähe mit Warmluftcharakter

Gebiete mit anhaltendem Niederschlag

Gebiete mit subtropischer Warmluft.

Gebiete mit arktischer Kaltluft.

Ausführliche Erläuterungen siehe besondere Beilagen!

Luftdruckverteilung auf dem Atlantischen Ozean.

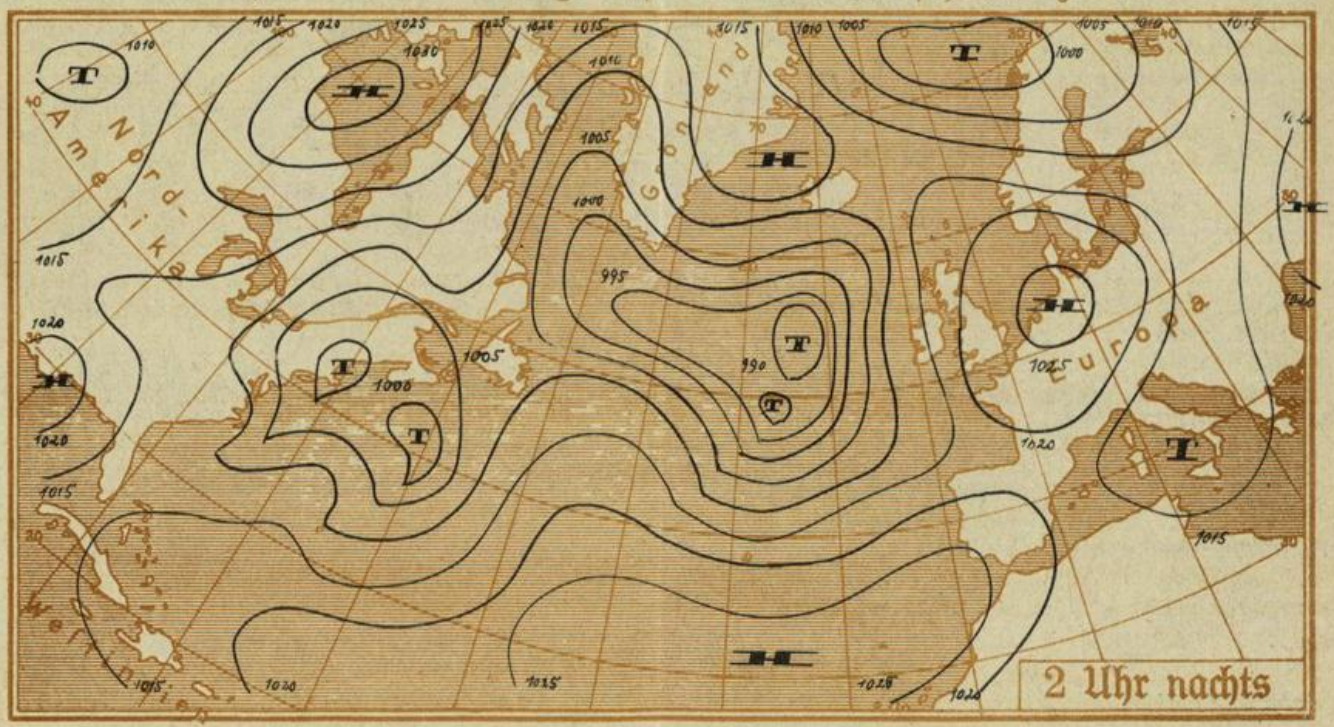

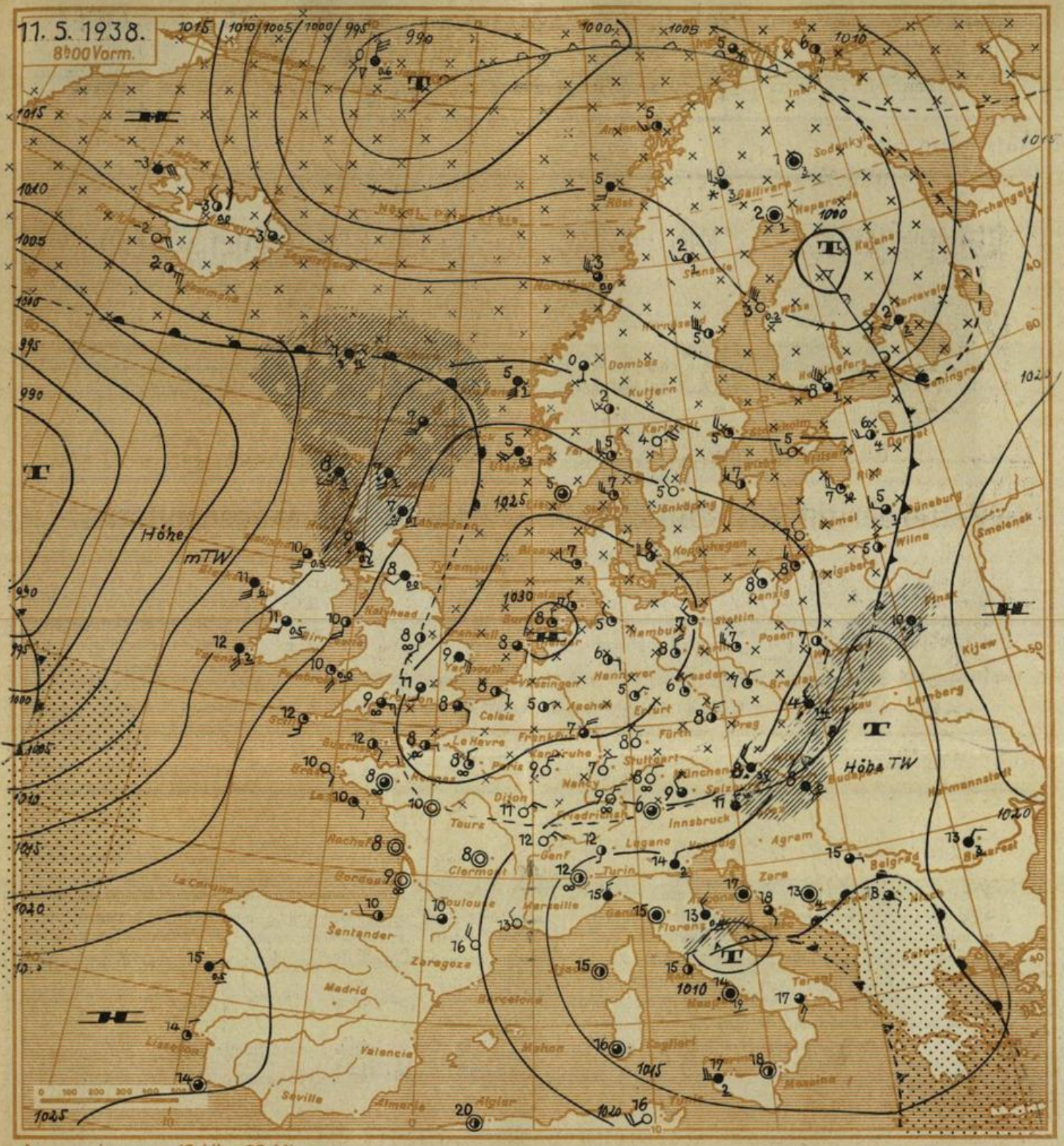

Ausgegeben um 10 Uhr 30 Min.:

Das während der letzten Monate mit seinem Schwerpunkt meist bei den Britischen Inseln gelegene Hochdruckgebiet hat sich nun endgültig nach Mitteleuropa verlagert. Wir rechnen deshalb mit Fortdauer der heiteren und trockenen Witterung. Tagsüber **steigen** die Temperaturen rasch an. Die Nächte bleiben aber noch kühl, da wir uns immer noch im Bereich verhältnismässig kühler Luftmassen befinden.

Voraussichtliche Witterung für W., B. und H. bis Donnerstag abend:
Winde um Nordost. Heiter, trocken. Tagsüber mässig warm, nachts kühl.

Luftmasse: Gealterte Kaltluft (mAK), durch Ausstrahlung abgekühlt.

Ne.

Wetterkarte des Reichswetterdienstes, Ausgabeort Stuttgart

Wetterbericht vom Mittwoch dem 11. Mai 1938

Änderung des Luftdrucks
in den letzten 3 Stunden in ganzen Millibar

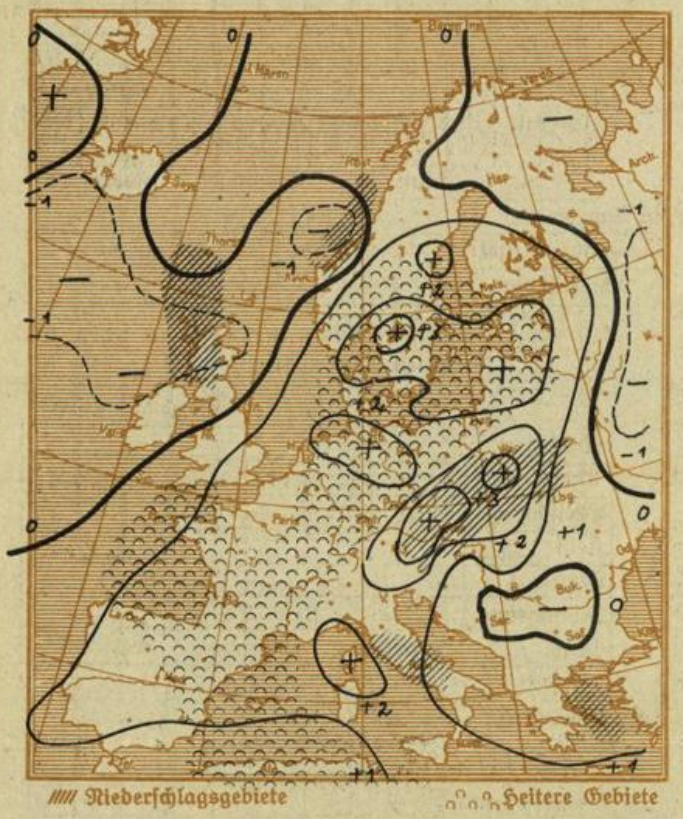

//// Niederschlagsgebiete

°°° Heitere Gebiete

Luftdruckverteilung gestern 19 Uhr

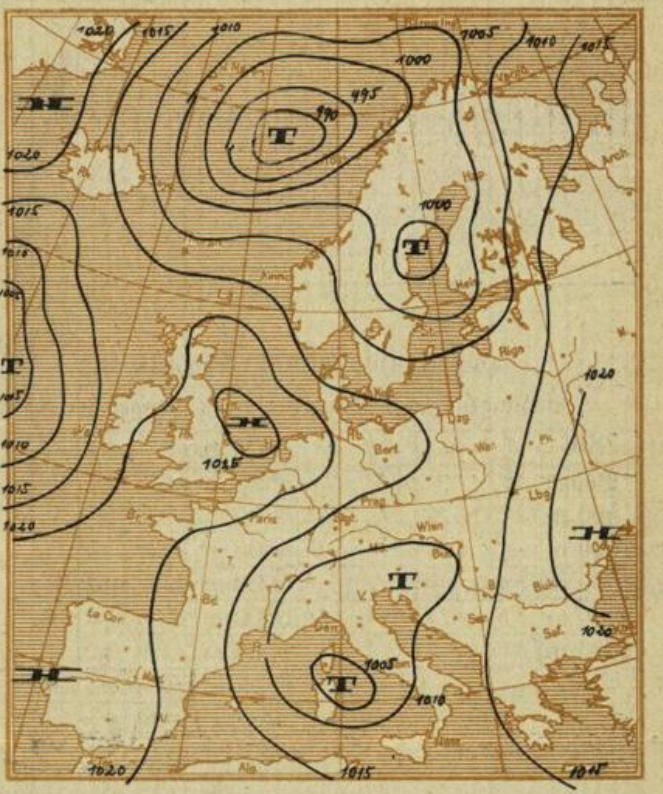

Meldungen von heute morgen 7³⁰ Uhr

	Höhe m über NN	Luftdruck mm	Windrichtung und Stärke	Witterung	Temperatur C° 7 Uhr	Temperatur C° höchste gestern	Temperatur C° tiefste h. nacht	Sonnenscheindauer in Std. gest.	Niederschlag mm	Schneehöhe cm	
Stuttgart *	270	770,5	NE 3	wolkenl.	8,5	19,5	5,6	12,7	–		
Hohenheim	402	731,3	N 1	"	6,4	18,1	4,9	12,5	–		
Heilbronn	176	753,8	NE 2	heiter	8,7	21,4	5,7		–		
Münsingen	720	702,9	NE 1	wolkenl.	7,0	16,5	0,5	13,0	–		
Ravensburg	462	725,3	NE 4	bewölkt	7,1	18,1	3,9	8,2	–		
Friedrichshafen *	400	767,1	NNE 3	wolkenl.	8,7	19,0	5,0	4,1	–		
Wildbad Sommerbg.	733	702,3	E 1	heiter	5,6	16,3	2,5	13,5	–		
Freudenstadt	667	708,1	E 2	heiter	6,8	17,8	1,8	12,8	–		
Dreifaltigkeitsbg.	980	681,3	E 2	wolkenl.	7,0	14,2	3,0		–		
Wertheim	147										
Königstuhl *	563	768,2	E 3	heiter	7,2	15,6	4,0	13,8	–		
Karlsruhe *	120	768,3	NE 2	"	8,2	20,8	2,1	13,5	–		
Baden-Baden *	213	767,3	NW 1	"	9,5	19,8	4,3	13,1	–		
Bad Dürrheim	714	–	N 1	"	3,2	16,2	2,5	10,6	–		
St. Blasien	800	–	SW 1	"	6,6	15,0	3,2	7,0	–		
Badenweiler *	420	767,2	SE 1	wolkenl.	5,8	18,0	4,5	anh.	–		
Freiburg i. Br. *	265	766,7	NNW 2	"	5,0	19,8	3,5		–		
Feldberg	1493	638,9	ESE 4	"	2,8	8,7	-0,1	12,4	–		
Säntis	2500	563,6	NE 2	Dunst	-2	1	-5		1		
Zugspitze	2962	531,3	NNE 2	Nebel	-7	-2	-7		6		

Der Barometerstand ist bei * auf Meereshöhe umgerechnet.

Temperatur und relative Feuchtigkeit in der freien Atmosphäre

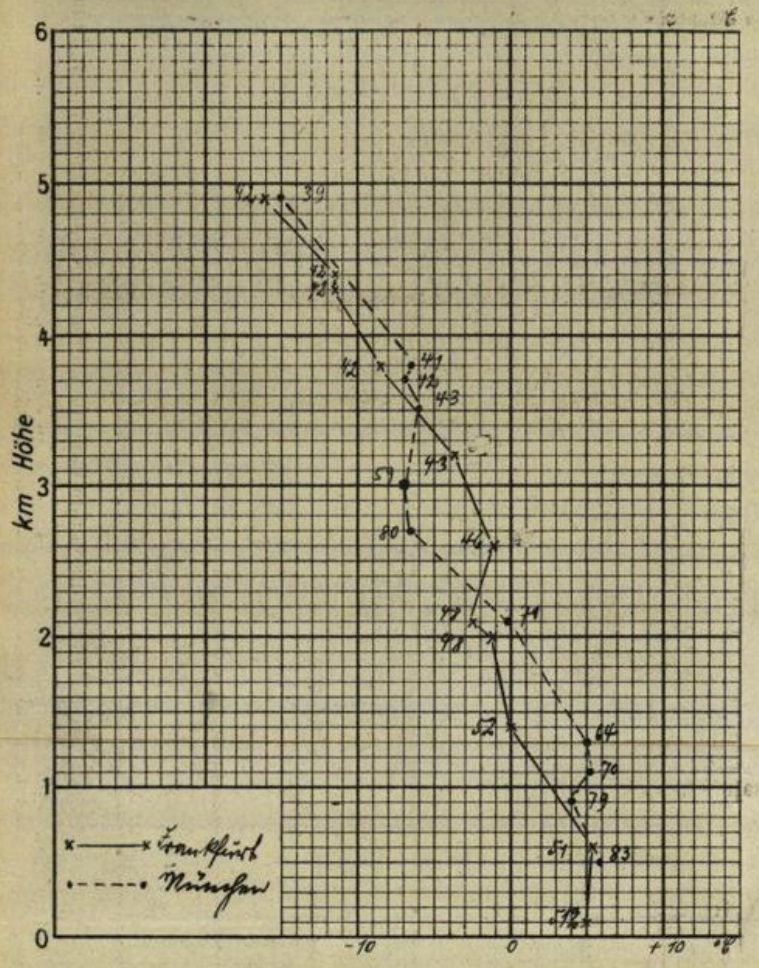

Auf- und Untergang von Sonne und Mond (MEZ.)

am 12. Mai '43 in Stuttgart:

S.A.:	4 h 47	M.A.:	18 h 11
S.U.:	19 h 52	M.U.:	3 h 36

Luftdruckverlauf in Böblingen (436 m über NN)



Temperaturverlauf in Böblingen

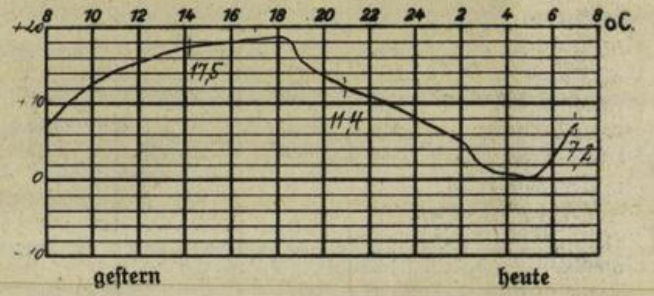

Temperaturtagesmittel gestern in:

	Stuttgart	Böblingen	Karlsruhe
Tagesmittel	13,6	11,9	13,6
langjähr. Mittel	12,9	·	12,5
Abweichung	+0,7	·	+1,1

Höhenwindmessungen in km/h

Zeit	Böblingen 09.00	Friedrichshafen 08.00	Böblingen	Friedrichshafen
Boden	NE 10	NE 20	3000 m NNE 30	NE 25
500 m	NE 10	NE 20	3500 m NNE 35	·
1000 m	E 20	E 15	4000 m NNE 45	·
1500 m	ENE 25	·	4500 m NNE 50	·
2000 m	NE 15	ENE 20	5000 m NNE 30	NE 30
2500 m	NE 5	·	5500 m NNE 40	·
			6000 m NNW 60	·
			8000 m NNW 35	·
			10 km NNW 45	·
			12 km N 45	·
			14 km NNE 45	·
			16 km N 70	·
			18 km NW 35	·
			20 km W 85	·
			22 km SW 45	·
			24 km W 35	·

Rheinwasserstände in cm:

	Heute 8 Uhr	Ändrg seit gestern
Waldshut	217	+13
Rheinfelden	198	+5
Breisach	80	+9
Kehl	195	+7
Maxau	328	+4
Mannheim	211	+-0
Caub	124	-2

12. Mai 1938

Verlagsort Böblingen

Wetterkarte

des Reichswetterdienstes, Ausgabeort Stuttgart

Wetterbericht für Württemberg, Baden und Hohenzollern

Verlag: Wetterwarte der Flughafenleitung Stuttgart-Böblingen, Flughafen.
Fernsprecher: Stuttgart 91060, Böblingen 277.
Postscheckkonto: Stuttgart 19180.
Auskünfte und Wirtschaftsberatungen aller Art, auch im Abonnement.

Erscheint werktäglich.
Bezugspreis monatlich RM. 1.40.
Bestellungen nehmen alle Postanstalten und Briefträger entgegen. — Bei unregelmäßiger oder verspäteter Lieferung wende man sich an das Zustellpostamt.

Jahrgang 58 | Donnerstag, 12. Mai 1938 | Nr. 132

Zeichenerklärung zur Wetterkarte:

○ wolkenlos	≡ Nebel	◎ Windstille	Die Pfeile fliegen mit dem Wind. Die Anzahl der halben Querstriche
◔ heiter	⩵ Talnebel	Ostwind 1	bedeutet die Windstärke in der Beaufort-Skala. Links vom Stations-
◑ halbbedeckt	• Rieseln	Nordwest 3	kreis Temperatur in Graden Celsius, rechts (unterstrichen) Nieder-
◕ wolkig	• Regen	Südweststurm 8	schlagsmenge der vergangenen Nacht in mm Höhe. Die Zahlen an den
● bedeckt	✱ Schneefall	∧ Böenwetter	Linien gleichen, auf Meereshöhe reduzierten Luftdrucks (Isobaren)
∞ Dunst	▽ Schauer	↯ Gewitter	bedeuten den Druck in Millibar. 1 Millibar = 3/4 mm Quecksilbersäule.

▲▲▲ Kaltluftfront — in Bodennähe mit Kaltluftcharakter / vom Boden abgehobene Warmluftfront (Okklusion)

▲▲▲ Warmluftfront — in Bodennähe mit Warmluftcharakter

Gebiete mit anhaltendem Niederschlag

Gebiete mit subtropischer Warmluft.

Gebiete mit arktischer Kaltluft.

Ausführliche Erläuterungen siehe besondere Beilagen!

Luftdruckverteilung auf dem Atlantischen Ozean.

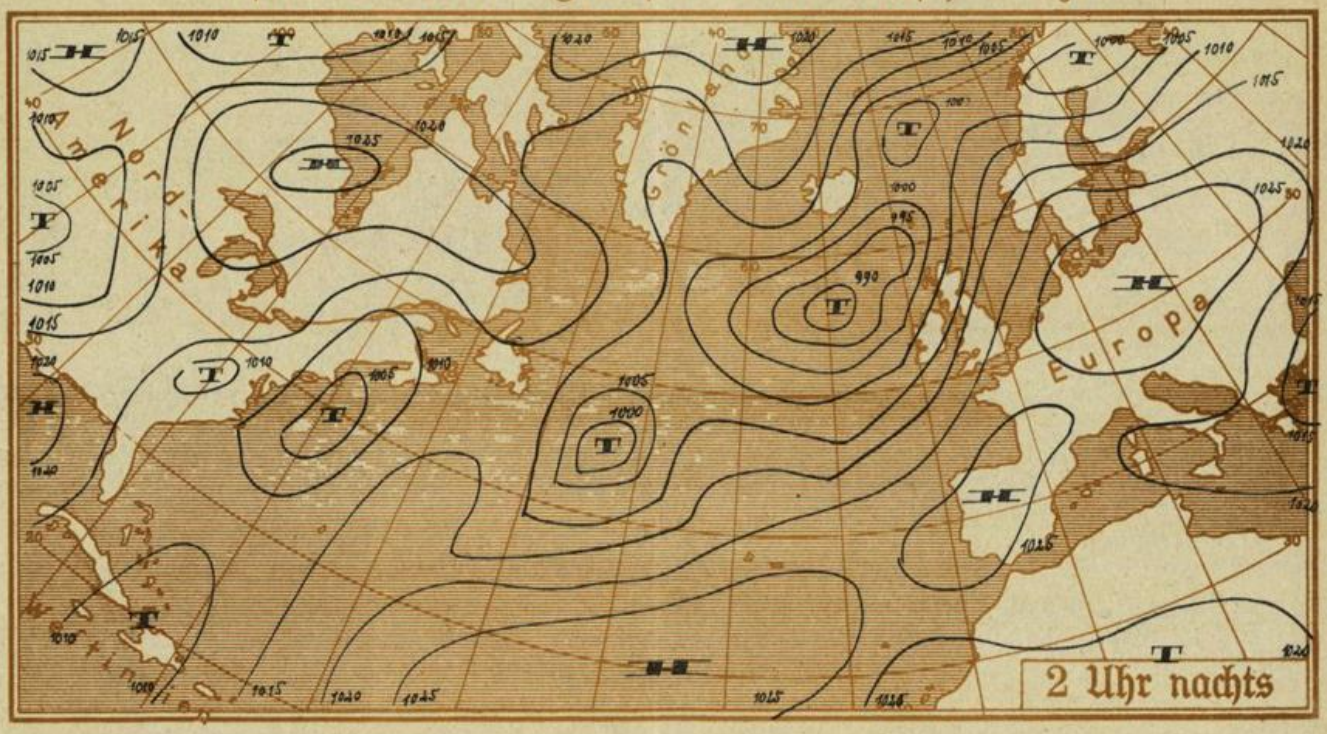

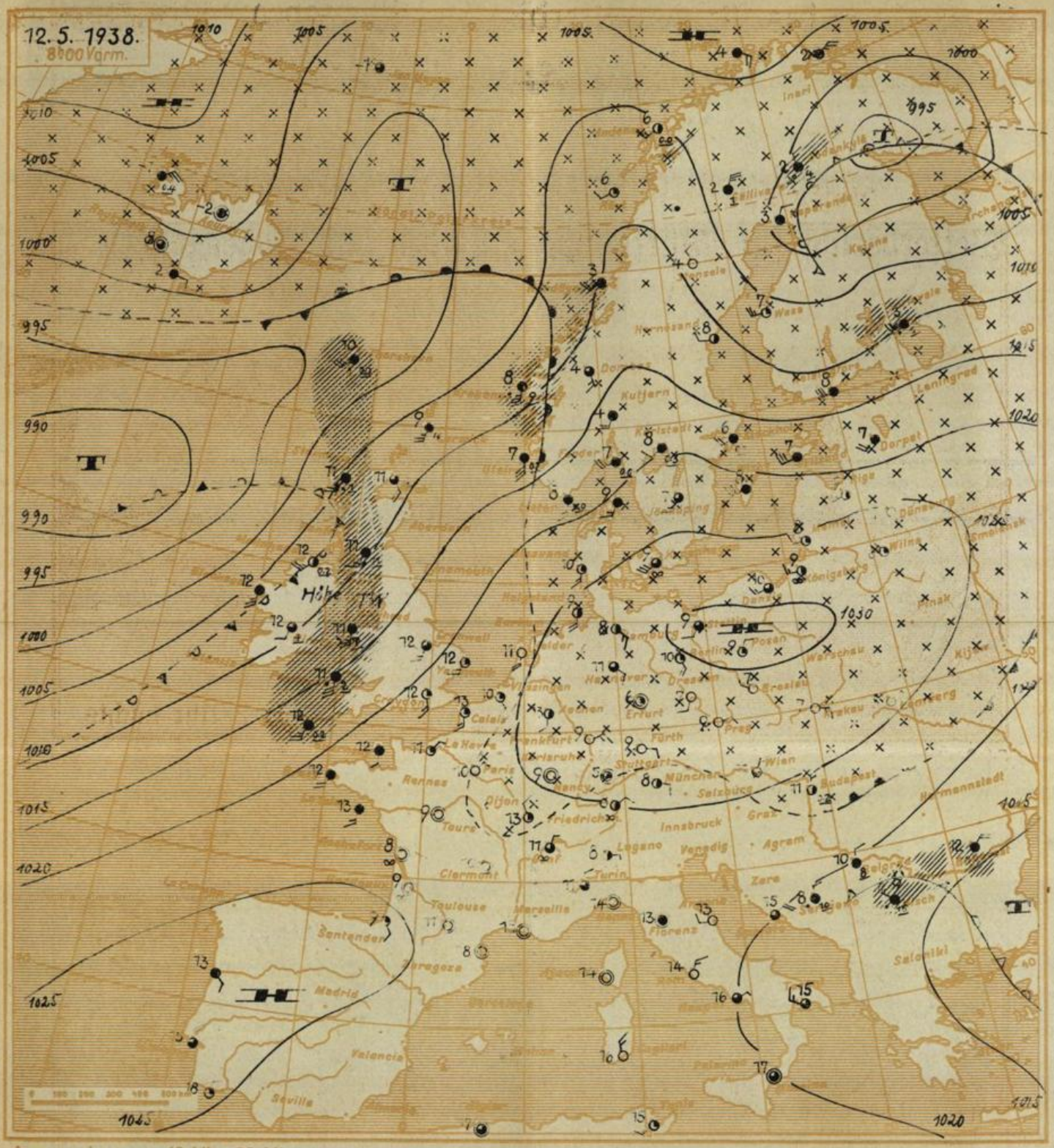

Ausgegeben um 10 Uhr 30 Min.:

Im Bereich des über Mitteleuropa liegenden Hochdruckgebiets dauert die meist heitere und trockene Witterung an. Da gleichzeitig unter dem Einfluss einer Störung über dem Ostatlantik in der Höhe warme Luftmassen herangeführt werden, ist auch in Bodennähe vor allem tagsüber zunehmende Erwärmung zu erwarten.

Voraussichtliche Witterung für W.,B. und H. bis Freitag abend:
Winde aus Süd bis Südost. Vorwiegend heiter, trocken, zunehmende Erwärmung.

Luftmasse: Durch Ausstrahlung abgekühlte Bodenstörung, darüber Übergangsmasse.

Ne.

Wetterkarte des Reichswetterdienstes, Ausgabeort Stuttgart

Wetterbericht vom Donnerstag, dem 12. Mai 19:8

Änderung des Luftdrucks
in den letzten 3 Stunden in ganzen Millibar



//// Niederschlagsgebiete °°° Heitere Gebiete

Luftdruckverteilung gestern 19 Uhr

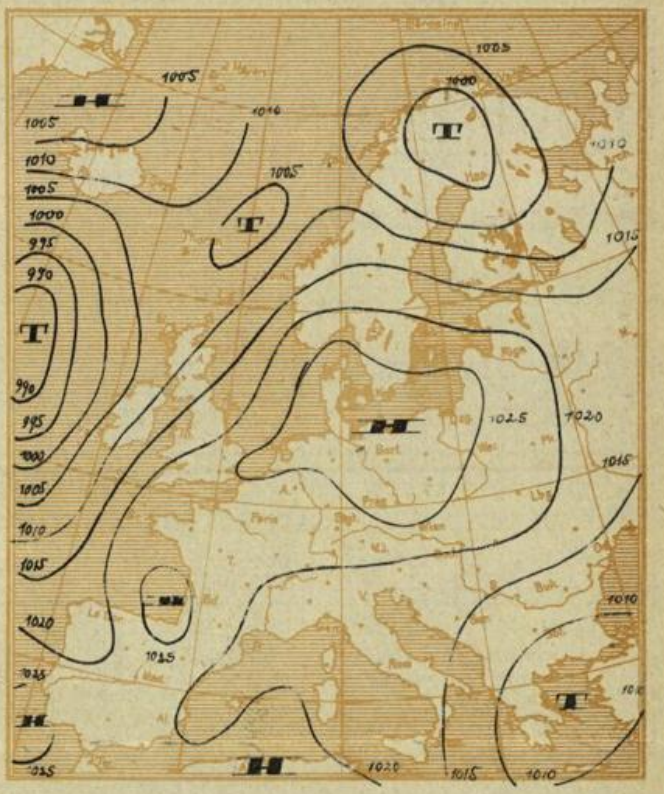

Meldungen von heute morgen 7³⁰ Uhr

	Höhe m über NN	Luftdruck mm	Windrichtung und Stärke	Witterung	Temperatur C° 7 Uhr	Temperatur C° höchste gestern	Temperatur C° tiefste n. nacht	Sonnenscheindauer in Std. gest.	Niederschlag mm	Schneehöhe cm	
[illegible] *	270	771,6	SSE 1	heiter	9,2	17,6	5,1	13,4	–		
[illegible]	402	732,8	E 1	bewölkt	6,7	16,5	3,6	13,0			
[illegible]	176	753,1	SE 1	wolkenl.	10,0	18,0	5,7				
[illegible]	720	704,9	E 1	heiter	7,6	16,6	0,6	14			
[illegible]	462	727,6	NE 3	bewölkt	6,9	16,8	3,3	14,2			
[illegible]haten *	400	769,6	NE 2	halbbed.	8,2	18,0	4,0	12,2			
[illegible]mmerbg.	733	703,8	SE 1	heiter	9,0	16,2	5,5	13,6			
[illegible]adt	667	709,7	SE 1	heiter	8,6	16,5	3,0	12,8			
[illegible]keitsbg.	980	683,1	E 2	heiter	8,3	13,8	4,9				
Wertheim	147										
[illegible] *	563	769,3	SE 2	wolkenl.	[illegible]	15,0	5,0	13,2			
Karlsruhe *	120	768,0	NE 2	heiter	10,0	9,6	4,7	13,3			
Baden-Baden *	213	768,9	SW 1	heiter	[illegible],0	20,0	3,5	13,1			
Bad Dürrheim	714	–	NE 1	heiter	3,2	15,6	0,0	13,5			
[illegible] Blasien	800	–	W 1	heiter	3,0	15,6	1,0	10,4			
Badenweiler *	420	768,9	E 1	bewölkt	8,3	17,6	4,4	anh.			
Freiburg Br. *	265	768,6	still	heiter	9,0	20,0	6,0				
Feldberg	1493	642,2	E 3	halbbed.	4,4	9,2	1,7	10,2			
Säntis	2500	566,7	NE 1	halbbed.	3	-1	-3				
Zugspitze	2962	534,0	NNE 3	heiter	-4		-5				

Der Barometerstand ist bei * auf Meereshöhe umgerechnet.

Temperatur und relative Feuchtigkeit in der freien Atmosphäre

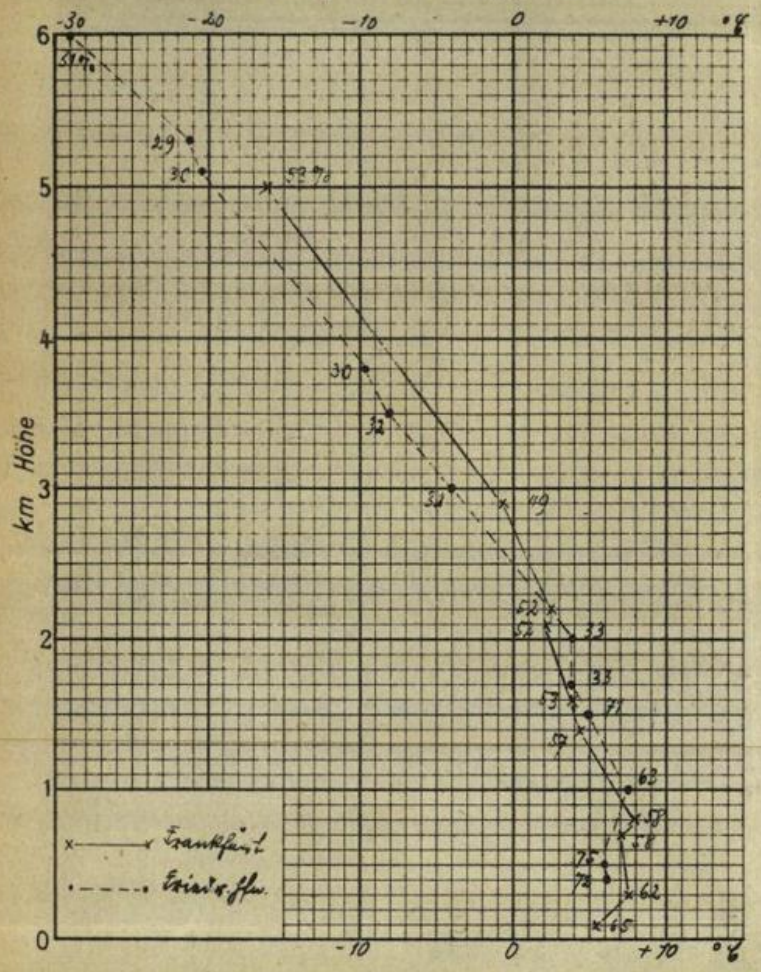

Auf- und Untergang von Sonne und Mond (MEZ.)

am 13. Mai 1938 in Stuttgart:

S.A.:	4 h 45	M.A.:	19 h 16
S.U.:	19 h 54	M.U.:	4 h 06

Luftdruckverlauf in Böblingen (436 m über NN)

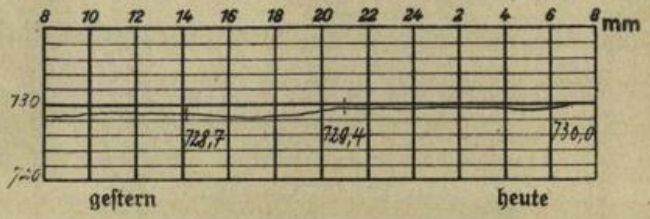

Temperaturverlauf in Böblingen

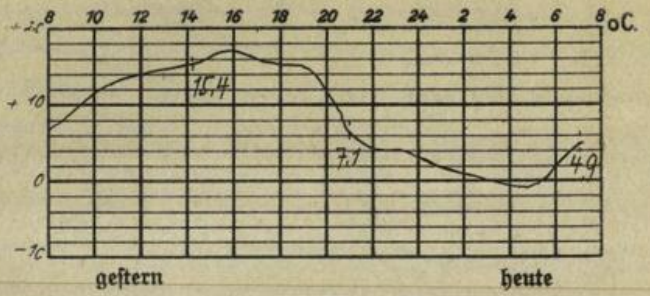

Temperaturtagesmittel gestern in:

	Stuttgart	Böblingen	Karlsruhe
Tagesmittel	12,7	9,2	11,5
langjähr. Mittel	13,0	·	12,8
Abweichung	−0,3	·	−1,3

Höhenwindmessungen in km/h

	Böblingen		Friedrichshafen		Böblingen		Friedrichshafen	
Zeit	07.00		06.00	3000 m	NNE	10	NW	10
Boden	still		NE	15	3500 m	NNW	10	·
500 m	S	10	NE	15	4000 m	·		·
1000 m	SE	25	ESE	5	4500 m	·		·
1500 m	NE	20	·		5000 m	·		NNW 20
2000 m	E	10	NNE	10	5500 m	·		·
2500 m	NE	10	·		6000 m	·		·

Rheinwasserstände in cm:

	Heute 8 Uhr	Ändrg seit gestern
Waldshut	212	− 5
Rheinfelden	201	+ 3
Breisach	81	+ 1
Kehl	202	+ 7
Maxau	334	+ 6
Mannheim	213	+ 2
Caub	122	− 2

13. Mai 1938
Verlagsort Böblingen

Wetterkarte

des Reichswetterdienstes, Ausgabeort Stuttgart

Wetterbericht für Württemberg, Baden und Hohenzollern

Verlag: Wetterwarte der Flughafenleitung Stuttgart-Böblingen, Flughafen.
Fernsprecher: Stuttgart 91060, Böblingen 277.
Postscheckkonto: Stuttgart 19180.
Auskünfte und Wirtschaftsberatungen aller Art, auch im Abonnement.

Erscheint werktäglich.

Bezugspreis monatlich RM. 1.40.

Bestellungen nehmen alle Postanstalten und Briefträger entgegen. — Bei unregelmäßiger oder verspäteter Lieferung wende man sich an das Zustellpostamt.

Jahrgang 58 | Freitag, 13. Mai 1938 | Nr. 133

Zeichenerklärung zur Wetterkarte:

○ wolkenlos	≡ Nebel	◎ Windstille	Die Pfeile fliegen mit dem Wind. Die Anzahl der halben Querstriche bedeutet die Windstärke in der Beaufort-Skala. Links vom Stationskreis Temperatur in Graden Celsius, rechts (unterstrichen) Niederschlagsmenge der vergangenen Nacht in mm Höhe. Die Zahlen an den Linien gleichen, auf Meereshöhe reduzierten Luftdrucks (Isobaren) bedeuten den Druck in Millibar. 1 Millibar = 3/4 mm Queckfilbersäule.
◔ heiter	≡ Talnebel	Ostwind 1	
◑ halbbedeckt	, Nieseln	Nordwest 3	
◕ wolkig	• Regen	Südweststurm 8	
● bedeckt	* Schneefall	Böenwetter	
∞ Dunst	▽ Schauer	Gewitter	

Kaltluftfront — in Bodennähe mit Kaltluftcharakter
vom Boden abgehobene Warmluftfront (Okklusion)
Warmluftfront — in Bodennähe mit Warmluftcharakter
Gebiete mit anhaltendem Niederschlag
Gebiete mit subtropischer Warmluft.
Gebiete mit arktischer Kaltluft.

Ausführliche Erläuterungen siehe besondere Beilagen!

Luftdruckverteilung auf dem Atlantischen Ozean.

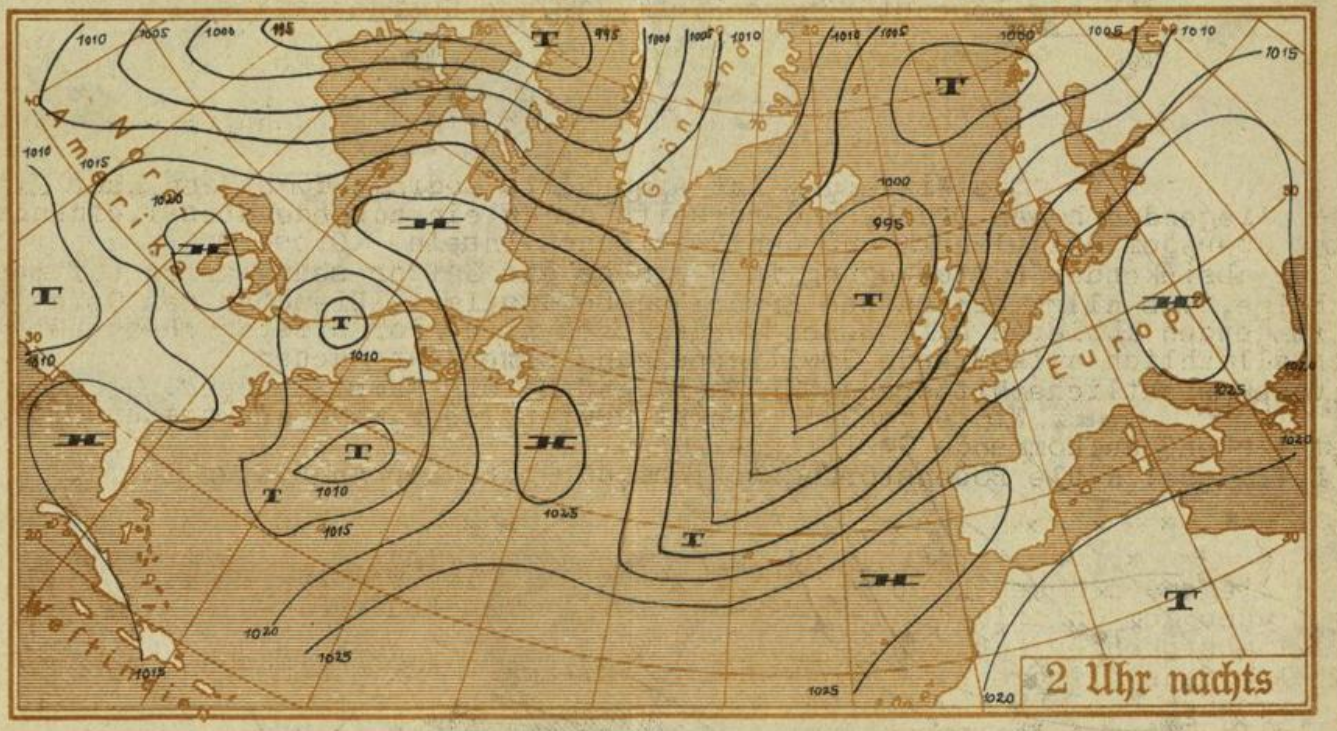

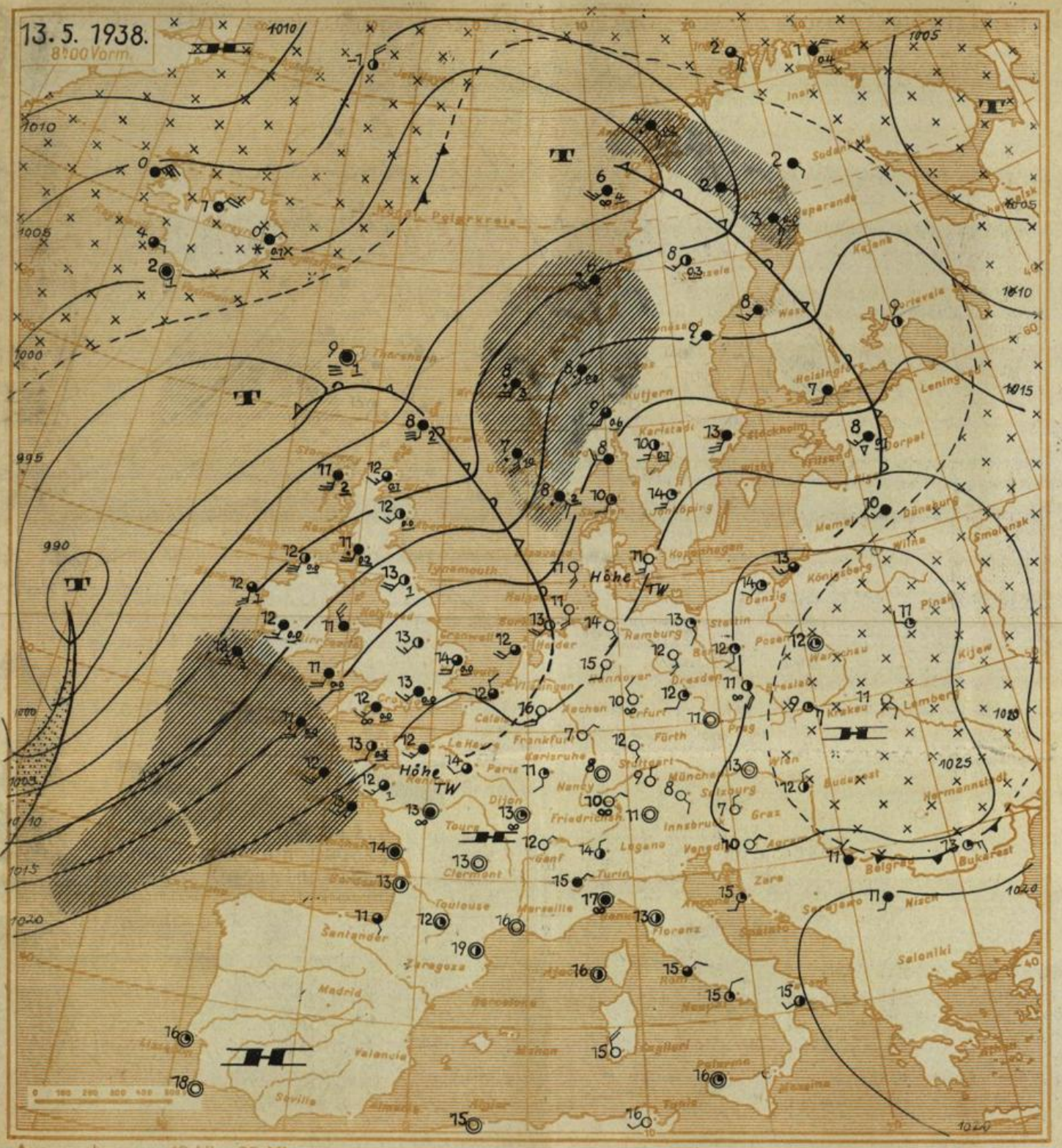

Ausgegeben um 10 Uhr 30 Min.:

Die Witterung ist einerseits bedingt durch den über Mitteleuropa liegenden hohen Druck, andererseits durch ein ausgedehntes Tiefdruckgebiet über dem Ostatlantik und den Britischen Inseln. Diese Druckverteilung hat bei absinkender Luftbewegung in der Höhe die Zufuhr sehr warmer Luftmassen zur Folge, was allgemein rasche Erwärmung begünstigt. Die über dem Ostatlantik liegenden kühleren Luftmassen werden sich nicht vor Samstag abend höchstens durch allmählich aufkommende Gewitterneigung bemerkbar machen.

Voraussichtliche Witterung für W., B. und H. bis Samstag abend:

Winde um Süd. Meist heiter, sehr warm, frühestens gegen Samstag abend aufkommende Gewitterneigung.

Luftmasse: Kühle Bodenstörungsschicht, darüber Übergangsmasse zu TW.

Ne.

Wetterkarte des Reichswetterdienstes, Ausgabeort Stuttgart

Wetterbericht vom Freitag, dem 13. Mai 19 38

Änderung des Luftdrucks
in den letzten 3 Stunden in ganzen Millibar



//// Niederschlagsgebiete °°° Heitere Gebiete

Luftdruckverteilung gestern 19 Uhr

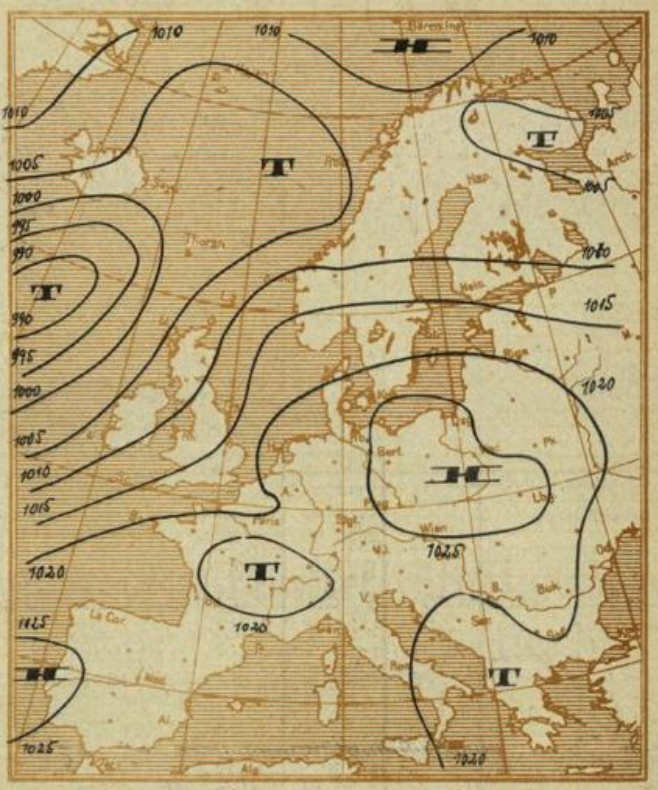

Meldungen von heute morgen 7³⁰ Uhr

	Höhe m über NN	Luftdruck mm	Windrichtung und Stärke	Witterung	Temperatur C° 7 Uhr	Temperatur C° höchste gestern	Temperatur C° tiefste h. nacht	Sonnenscheindauer in Std. gest.	Niederschlag mm	Schneehöhe cm	
Stuttgart *	270	768,9	N 1	wolkenl.	12,3	21,5	6,9	13,9			
Hohenheim	402	731,2	still	"	10,1	19,2	4,3	13,4			
Heilbronn	176	751,0	still	"	9,5	21,7	5,0	?			
Münsingen	720	703,8	SE 1	"	7,9	17,2	0,2	14,0			
Ravensburg	462	726,7	NE 1	"	8,0	19,3	2,3	14,0			
Friedrichshafen *	400	768,6	NE 1	"	10,3	20,1	3,3	13,0			
Wildbad Sommerbg.	733	702,5	SW 1	"	13,3	19,8	9,3	14,2			
Freudenstadt	667	708,5	E 1	"	11,4	19,0	4,0	14,0			
Dreifaltigkeitsbg.	980	682,8	W 1	"	12,1	18,8	6,3	?			
Wertheim	147										
Königstuhl *	563	766,7	SE 2	"	11,6	18,0	8,0	14,0			
Karlsruhe *	120	767,1	SSW 1	"	11,0	23,3	4,2	14,2			
Baden-Baden *	213	766,8	NE 1	"	10,2	22,6	5,5	13,4			
Bad Dürrheim	714	–	SE 1	"	2,7	19,5	-0,5	16,0			
St. Blasien	800	–	W 1	"	3,8	19,0	-1,0	11,6			
Badenweiler *	420	767,7	E 1	"	12,0	19,8	10,8	anh.			
Freiburg i. Br. *	265	766,8	still	"	12,0	22,5	7,6	?			
Feldberg	1493	641,6	NW 1	"	9,6	11,5	6,2	12,0			
Säntis	2500	567,0	NW 3	heiter	1	3	-2				
Zugspitze	2962	534,7	NNW 5	"	-4	-2	-5				

Der Barometerstand ist bei * auf Meereshöhe umgerechnet.

Temperatur und relative Feuchtigkeit in der freien Atmosphäre

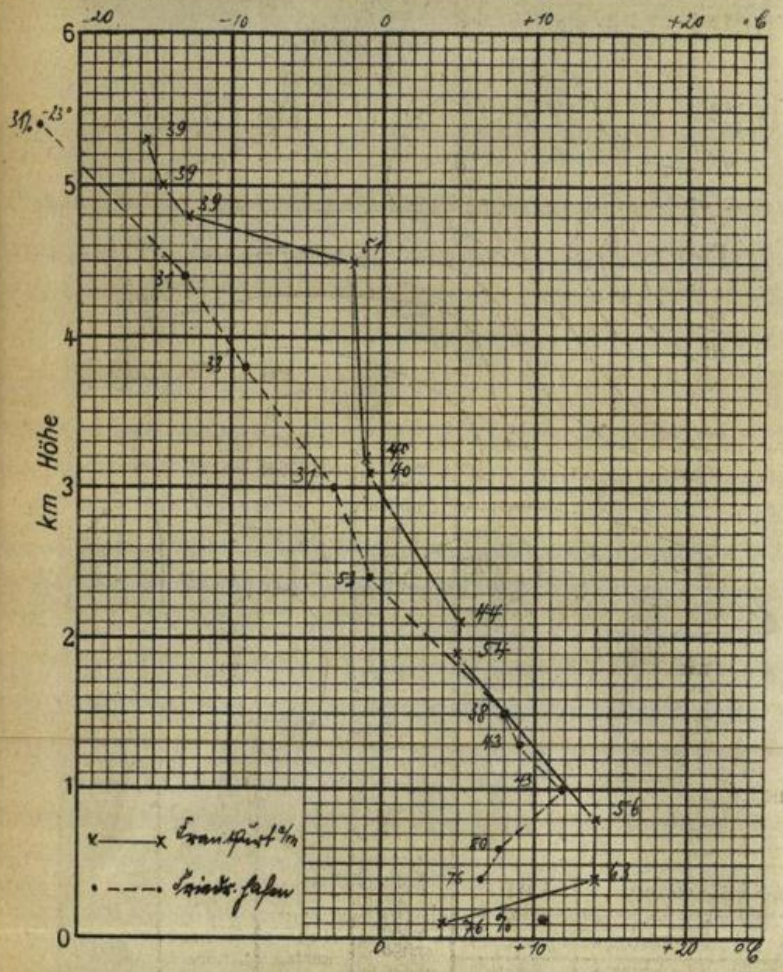

Auf- und Untergang von Sonne und Mond (MEZ.)

am 14. Mai 1938 in Stuttgart:

S.A.:	4 h 44	M.A.:	20 h 17
S.U.:	19 h 55	M.U.:	4 h 39

Luftdruckverlauf in Böblingen (436 m über NN)

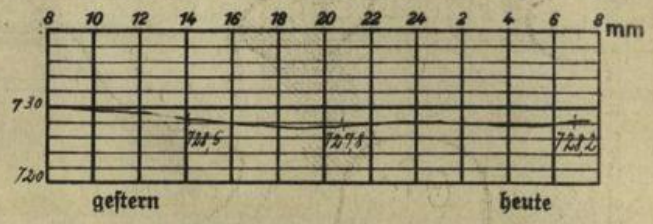

Temperaturverlauf in Böblingen

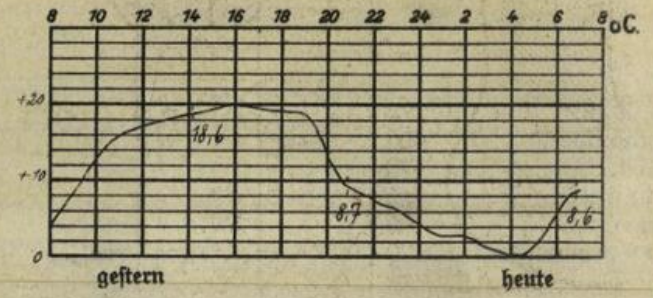

Temperaturtagesmittel gestern in:

	Stuttgart	Böblingen	Karlsruhe
Tagesmittel	14,4	10,2	14,2
langjähr. Mittel	13,2	·	13,8
Abweichung	+1,2	·	+0,4

Höhenwindmessungen in km/h

Zeit	Böblingen 08.00	Friedrichshafen 06.00		Böblingen	Friedrichshafen
Boden	still	NE 10	3000 m	W 15	NNW 15
500 m	SW 10	E 5	3500 m	NW 5	·
1000 m	SW 20	SW 10	4000 m	NNW 5	·
1500 m	WNW 15	·	4500 m	WNW 5	·
2000 m	WNW 20	NW 15	5000 m	·	NE 15
2500 m	W 10	·	5500 m	·	·
			6000 m	·	·

Rheinwasserstände in cm:

	Heute 8 Uhr	Änderg seit gestern
Waldshut	220	+ 8
Rheinfelden	204	+ 3
Breisach	83	+ 2
Kehl	202	+ - 0
Maxau	337	+ 3
Mannheim	218	+ 5
Caub	122	+ - 0

14. Mai 1938

Verlagsort Böblingen

Wetterkarte

des Reichswetterdienstes, Ausgabeort Stuttgart

Wetterbericht für Württemberg, Baden und Hohenzollern

Verlag: Wetterwarte der Flughafenleitung Stuttgart-Böblingen, Flughafen.
Fernsprecher: Stuttgart 91060, Böblingen 277.
Postscheckkonto: Stuttgart 19180.
Auskünfte und Wirtschaftsberatungen aller Art, auch im Abonnement.

Erscheint werktäglich.

Bezugspreis monatlich RM. 1.40.

Bestellungen nehmen alle Postanstalten und Briefträger entgegen. — Bei unregelmäßiger oder verspäteter Lieferung wende man sich an das Zustellpostamt.

Jahrgang 58 | Samstag, 14. Mai 1938. | Nr. 134

Zeichenerklärung zur Wetterkarte:

○ wolkenlos	≡ Nebel	◎ Windstille
◔ heiter	= Talnebel	Ostwind 1
◑ halbbedeckt	, Nieseln	Nordwest 3
◕ wolkig	• Regen	Südweststurm 8
● bedeckt	* Schneefall	^ Böenwetter
∞ Dunst	▽ Schauer	↯ Gewitter

Die Pfeile fliegen mit dem Wind. Die Anzahl der halben Querstriche bedeutet die Windstärke in der Beaufort-Skala. Links vom Stationskreis Temperatur in Graden Celsius, rechts (unterstrichen) Niederschlagsmenge der vergangenen Nacht in mm Höhe. Die Zahlen an den Linien gleichen, auf Meereshöhe reduzierten Luftdrucks (Isobaren) bedeuten den Druck in Millibar. 1 Millibar = 3/4 mm Quecksilbersäule.

▲▲▲ Kaltluftfront
in Bodennähe mit Kaltluftcharakter
vom Boden abgehobene Warmluftfront (Okklusion)
▲▲▲ Warmluftfront
in Bodennähe mit Warmluftcharakter

Gebiete mit anhaltendem Niederschlag

Gebiete mit subtropischer Warmluft.

Gebiete mit arktischer Kaltluft.

Ausführliche Erläuterungen siehe besondere Beilagen!

Luftdruckverteilung auf dem Atlantischen Ozean.

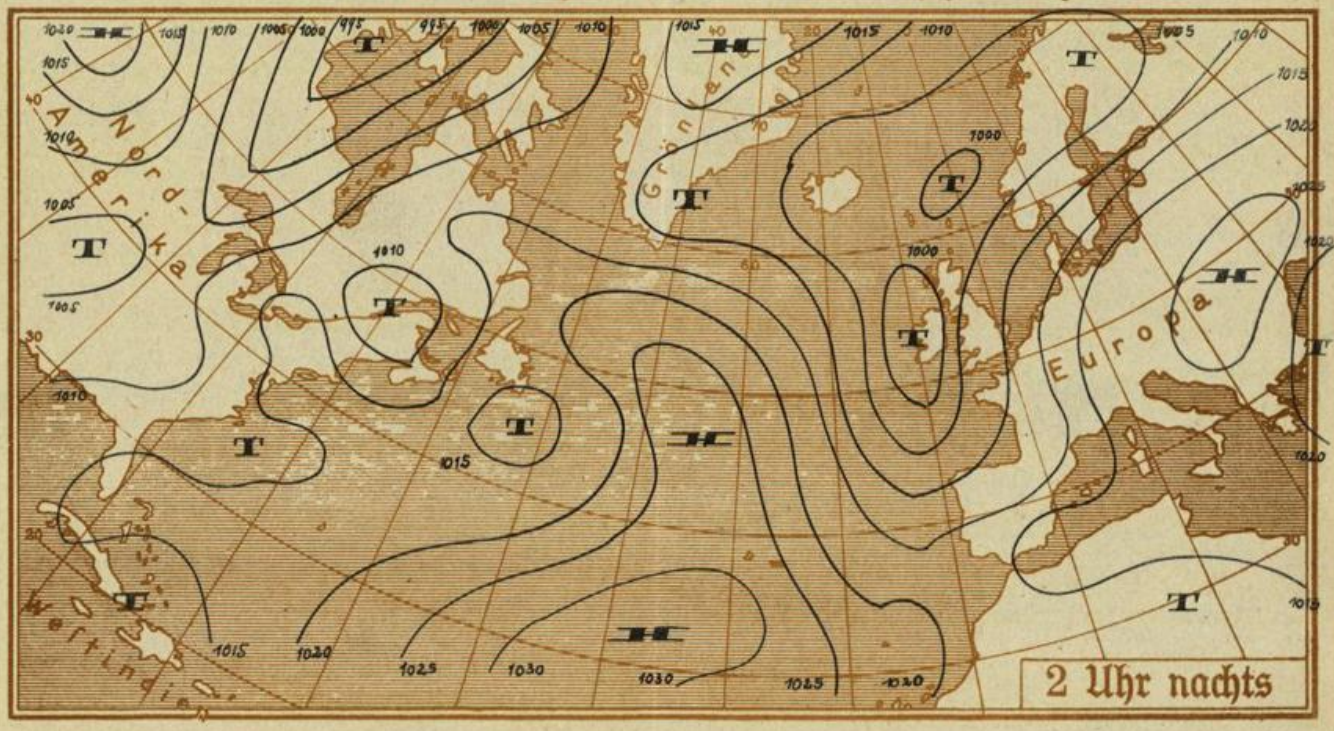

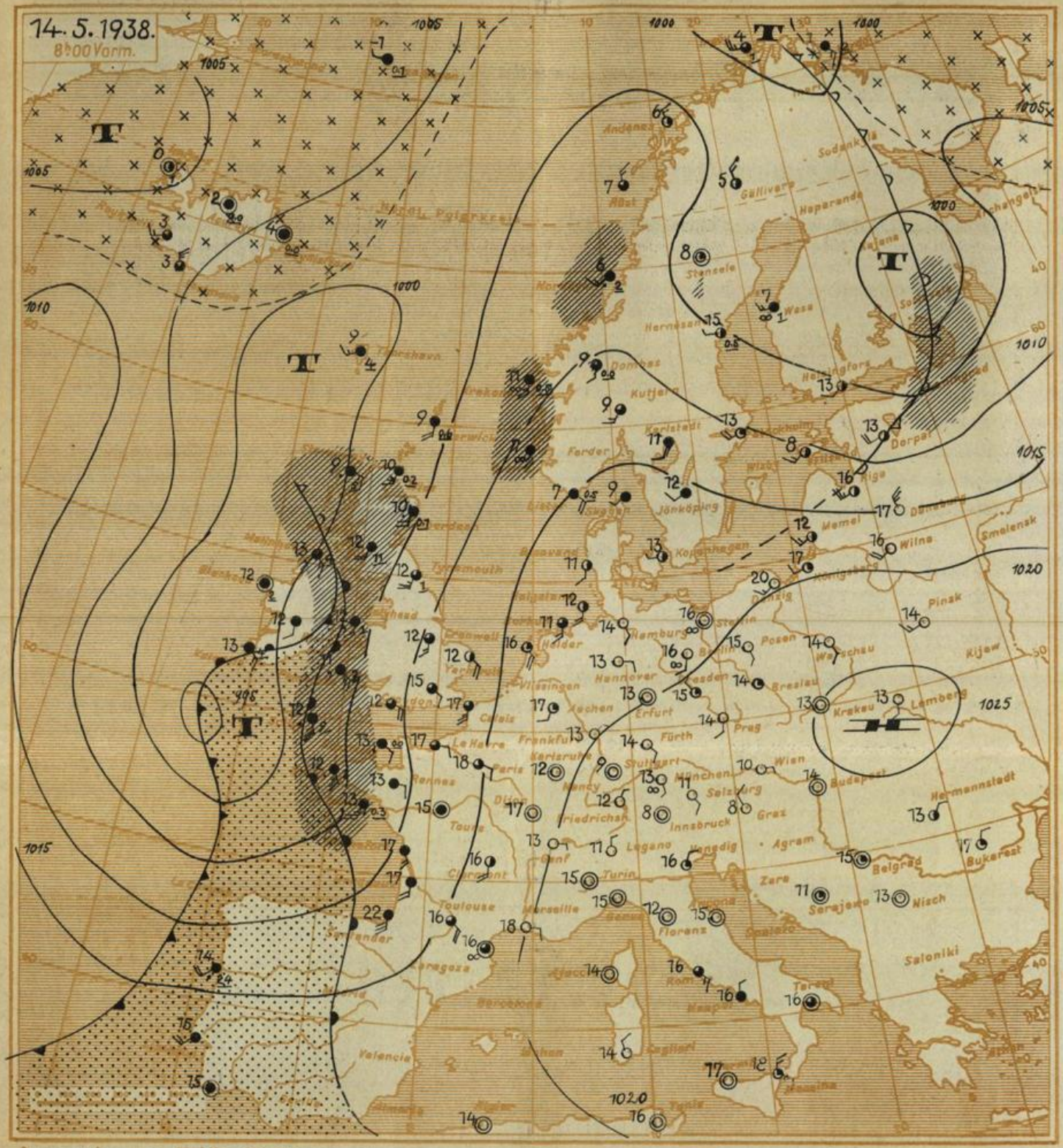

Auf der Vorderseite des über Westeuropa und dem Ostatlantik liegenden Tiefdruckgebietes dauert vorerst die heitere und warme Witterung an. Später wird sich aber durch Annäherung feuchterer und auch etwas kühlerer Luftmassen aus Westen allmählich Gewitterneigung einstellen, wobei auch die Temperaturen einen mäßigen Rückgang erfahren werden.-

Voraussichtliche Witterung für W., B. und H. bis Sonntag abend:

Winde um Süd, später nach Südwest drehend. Vorerst heiter und warm, dann voraussichtlich im Laufe des Sonntagnachmittags aufkommende Gewitterneigung bei mäßigem Temperaturrückgang.-

Luftmasse: Bodenstörungsschicht, darüber Übergang zu TW.

Ne.

Wetterkarte des Reichswetterdienstes, Ausgabeort Stuttgart

Wetterbericht vom Samstag, **dem** 14. Mai **19**38

Änderung des Luftdrucks
in den letzten 3 Stunden in ganzen Millibar



Luftdruckverteilung gestern 19 Uhr

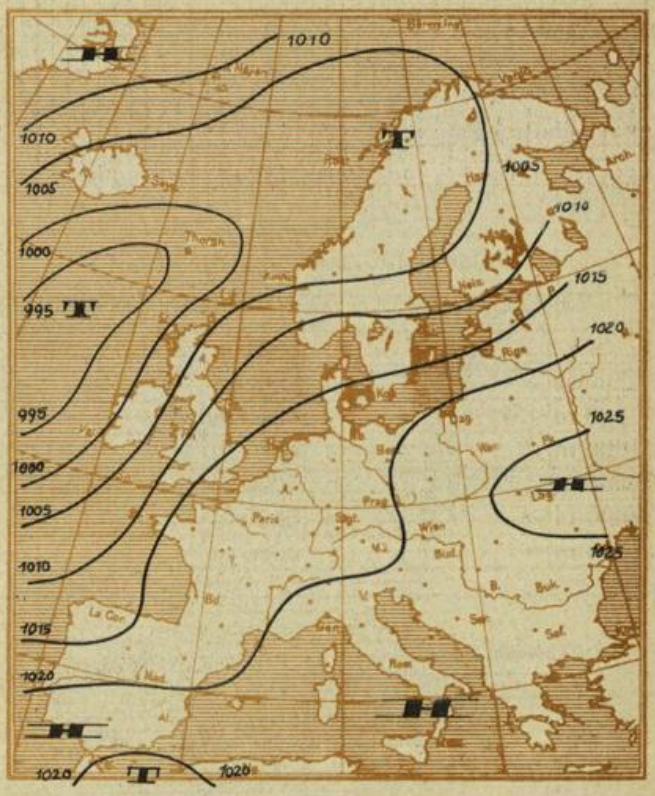

Meldungen von heute morgen 7³⁰ Uhr

	Höhe m über NN	Luftdruck mm	Windrichtung und Stärke	Witterung	Temperatur C° 7 Uhr	Temperatur C° höchste gestern	Temperatur C° tiefste h. nacht	Sonnenscheindauer in Std. gest.	Niederschlag mm	Schneehöhe cm	
Stuttgart *	270	766,3	S 1	wolkenlos	14,5	24,0	9,2	13,6	–		
Hohenheim	402	729,1	still	"	12,2	22,8	6,9	13,4			
Heilbronn	176	748,7	S 1	"	12,4	25,0	7,9	?			
Münsingen	720	702,2	SE 1	"	13,8	21,0	4,6	14,0			
Ravensburg	462	724,8	NE 2	"	9,4	23,5	4,0	14,1			
Friedrichshafen *	400	765,9	NNE 1	"	12,3	21,6	4,3	13,2			
Wildbad Sommerbg.	733	707,0	SW 1	"	15,3	20,8	12,0	12,9			
Freudenstadt	667	707,0	E 1	"	13,8	22,0	7,0	10,4			
Dreifaltigkeitsbg.	980	681,4	E 2	"	15,2	21,2	12,0	?			
Wertheim	147										
Königstuhl *	563	763,9	SE 2	"	14,8	21,8	11,6	13,7			
Karlsruhe *	120	764,1	still	"	13,2	26,1	6,5	13,4			
Baden-Baden *	213	764,5	SW 1	"	12,0	25,7	7,4	13,1			
Bad Dürrheim	714	–	E 1	"	4,2	21,8	2,0	12,2			
St. Blasien	800	–	W 1	"	4,8	20,5	0,0	9,7			
Badenweiler *	420	765,1	SE 1	"	13,2	22,8	13,2	ann.			
Freiburg i. Br. *	265	764,2	still	"	13,4	26,5	9,5	?			
Feldberg	1493	641,3	E 1	"	11,2	13,5	8,0	10,3			
Säntis	2500	566,5	SW 1	"	5	4	–1				
Zugspitze	2962	634,5	WNW 3	"	–1	0	–4				

Der Barometerstand ist bei * auf Meereshöhe umgerechnet.

Temperatur und relative Feuchtigkeit in der freien Atmosphäre

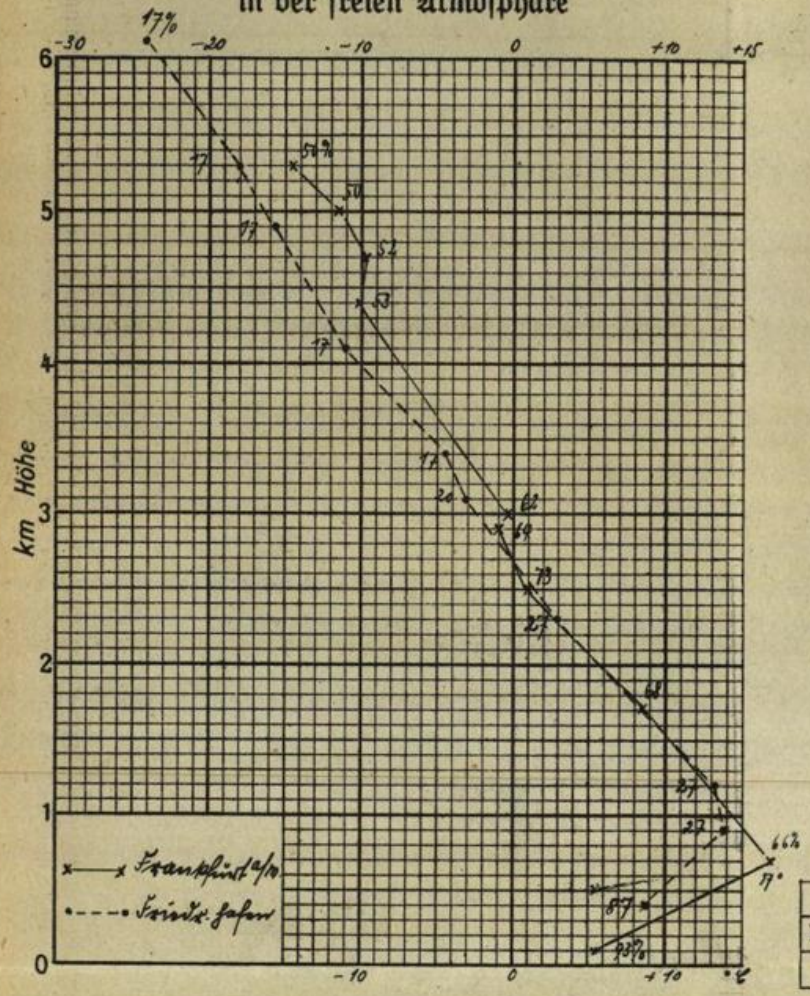

Auf- und Untergang von Sonne und Mond (MEZ.)

am 15. Mai 1938 in Stuttgart:

S.A.:	4 h 43	M.A.:	21 h 13
S.U.:	19 h 57	M.U.:	5 h 18

Luftdruckverlauf in Böblingen (436 m über NN)

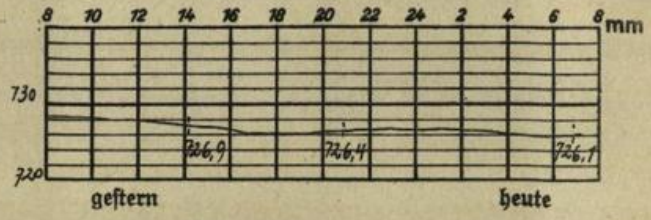

Temperaturverlauf in Böblingen

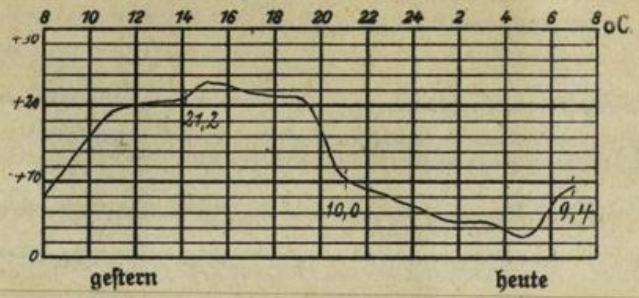

Temperaturtagesmittel gestern in:

	Stuttgart	Böblingen	Karlsruhe
Tagesmittel	15,4	12,5	15,8
langjähr. Mittel	13,4	·	13,5
Abweichung	+2,0	·	+2,3

Höhenwindmessungen in km/h

	Böblingen	Friedrichshafen		Böblingen	Friedrichshafen
Zeit	07.00	06.00	3000 m	SSW 5	SW 15
Boden	still	E 5	3500 m	SW 10	·
500 m	SSW 10	S 5	4000 m	·	·
1000 m	S 20	S 5	4500 m	·	·
1500 m	S 20	·	5000 m	·	E 15
2000 m	S 15	SE 10	5500 m	·	·
2500 m	SW 5	·	6000 m	·	·

Rheinwasserstände in cm:

	Heute 8 Uhr	Ändrg seit gestern
Waldshut	224	+ 4
Rheinfelden	205	+ 1
Breisach	87	+ 4
Kehl	210	+ 8
Maxau	338	+ 1
Mannheim	277	− 1
Caub	128	+ 6

	Böblingen			Böblingen	
Zeit	09.00	·			
1000 m	S 25	·	15.000 m	E 20	
1500 m	S 20	·	20.000 m	ESE 30	
2000 m	S 15	·	25.000 m	E 40	
3000 m	S 10	·	30.000 m	E 35	
4000 m	S 15	·			
5000 m	ESE 20	·			
6000 m	SE 20	·			
7000 m	ESE 30	·			
8000 m	ESE 30	·			
9000 m	E 35	·			
10.000 m	ENE 40	·			

15. Mai 1938
Verlagsort Böblingen

Wetterkarte

des Reichswetterdienstes, Ausgabeort Stuttgart

Wetterbericht für Württemberg, Baden und Hohenzollern

Verlag: Wetterwarte der Flughafenleitung Stuttgart-Böblingen, Flughafen.
Fernsprecher: Stuttgart 91060, Böblingen 277.
Postscheckkonto: Stuttgart 19180.
Auskünfte und Wirtschaftsberatungen aller Art, auch im Abonnement.

Erscheint werktäglich.
Bezugspreis monatlich RM 1.40.
Bestellungen nehmen alle Postanstalten und Briefträger entgegen. Bei unregelmäßiger oder verspäteter Lieferung wende man sich an das Zustellpostamt.

Jahrgang 58 | Sonntag, 15. Mai 1938 | Nr. 135

Zeichenerklärung zur Wetterkarte:

wolkenlos	Nebel	Windstille	Die Pfeile fliegen mit dem Wind. Die Anzahl der halben Querstriche bedeutet die Windstärke in der Beaufort-Skala. Links vom Stationskreis Temperatur in Graden Celsius, rechts (unterstrichen) Niederschlagsmenge der vergangenen Nacht in mm Höhe. Die Zahlen an den Linien gleichen auf Meereshöhe reduzierten Luftdrucks (Isobaren) bedeuten den Druck in Millibar. 1 Millibar = 3/4 mm Quecksilbersäule
heiter	Talnebel	Ostwind 1	
halbbedeckt	Nieseln	Nordwest 3	
wolkig	Regen	Südweststurm 8	
bedeckt	Schneefall	Böenwetter	
Dunst	Schauer	Gewitter	

▲▲▲ Kaltluftfront — ▲ in Bodennähe mit Kaltluftcharakter; vom Boden abgehobene Warmluftfront (Okklusion)

▲▲▲ Warmluftfront — ▲ in Bodennähe mit Warmluftcharakter

Gebiete mit anhaltendem Niederschlag

Gebiete mit subtropischer Warmluft. Gebiete mit arktischer Kaltluft.

Ausführliche Erläuterungen siehe besondere Beilagen!

Luftdruckverteilung auf dem Atlantischen Ozean.

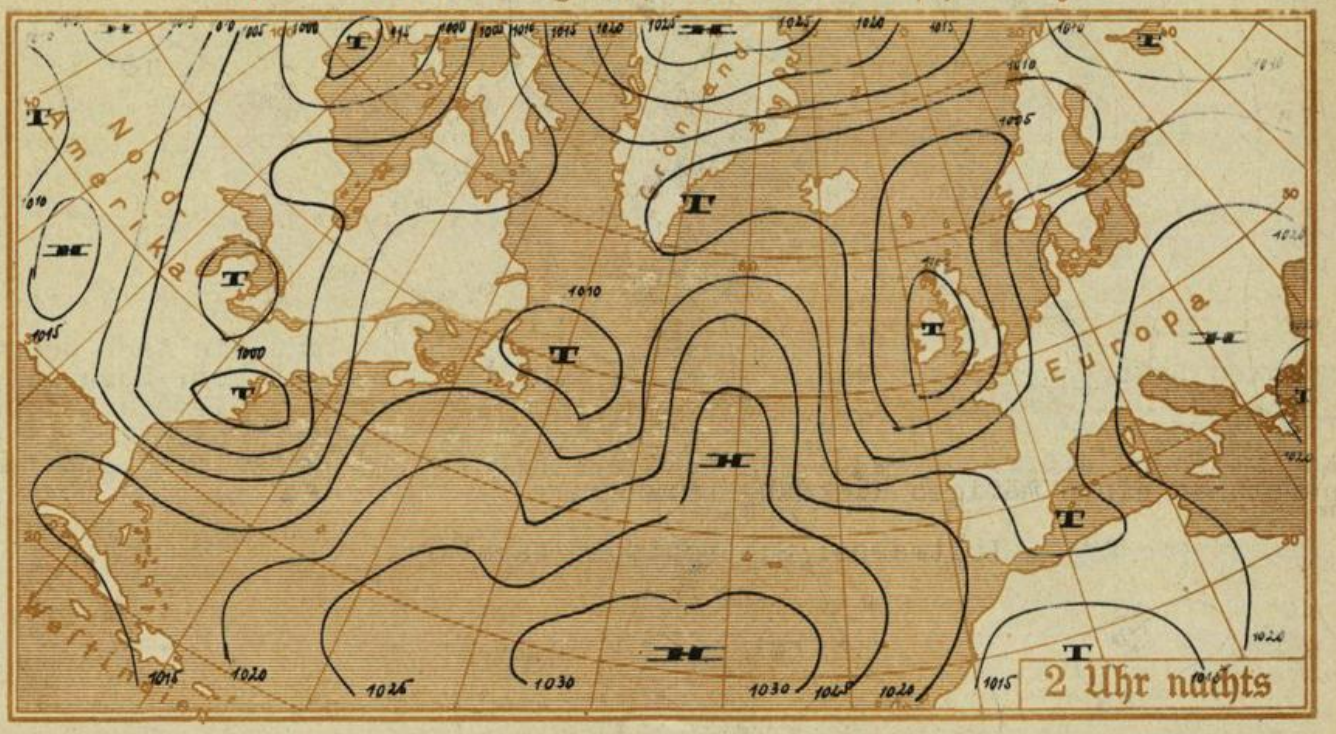

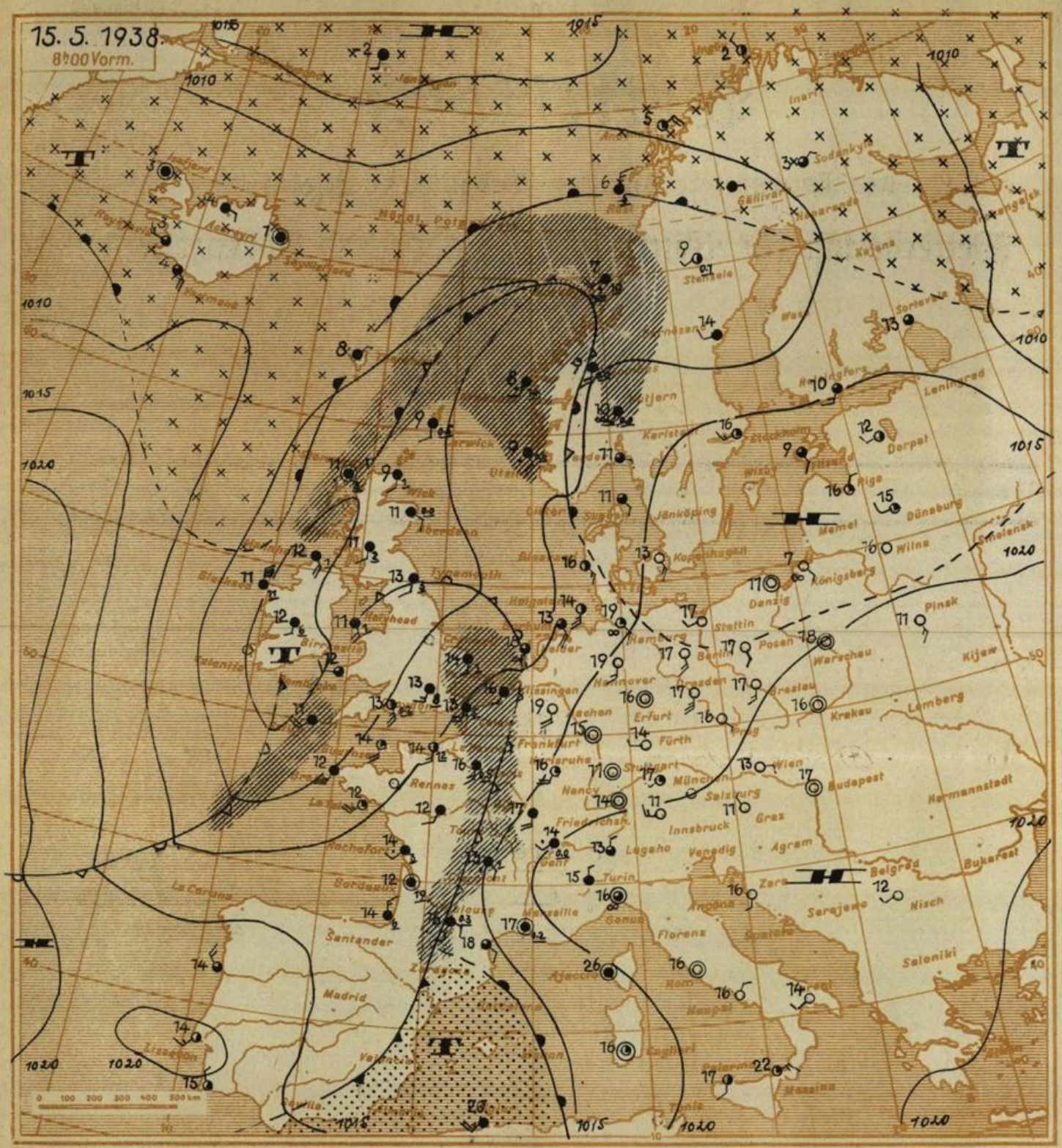

Ausgegeben um 10 Uhr 30 Min.

Auf der Vorderseite der von Schottland bis nach Nordspanien reichenden Tiefdruckrinne wurde Warmluft herangeführt. Doch gelangen unter dem Einfluß dieser Tiefdruckrinne jetzt etwas kühlere und feuchtere Luftmassen aus Westen zu uns. Dies führt in unserem Gebiet zu zeitweise aufkommender stärkerer Bewölkung und Gewitterneigung, wobei auch die Temperaturen einen mäßigen Rückgang erfahren.

Luftmasse: Subtropische Warmluft.

Ho.

Wetterkarte des Reichswetterdienstes, Ausgabeort Stuttgart

Wetterbericht vom Sonntag **dem** 15. Mai 19[illegible]

Änderung des Luftdrucks
in den letzten 3 Stunden in ganzen Millibar

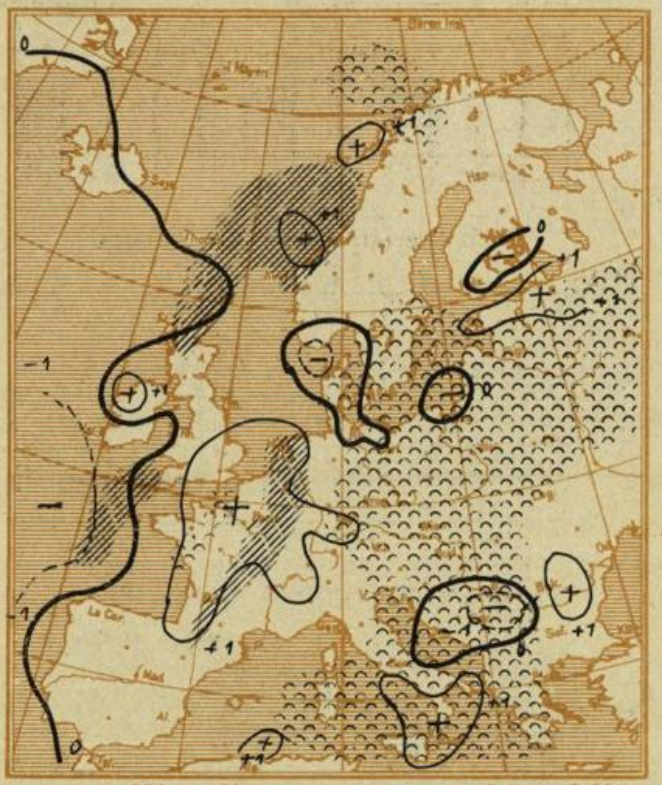

//// Niederschlagsgebiete °°° Heitere Gebiete

Luftdruckverteilung gestern 19 Uhr

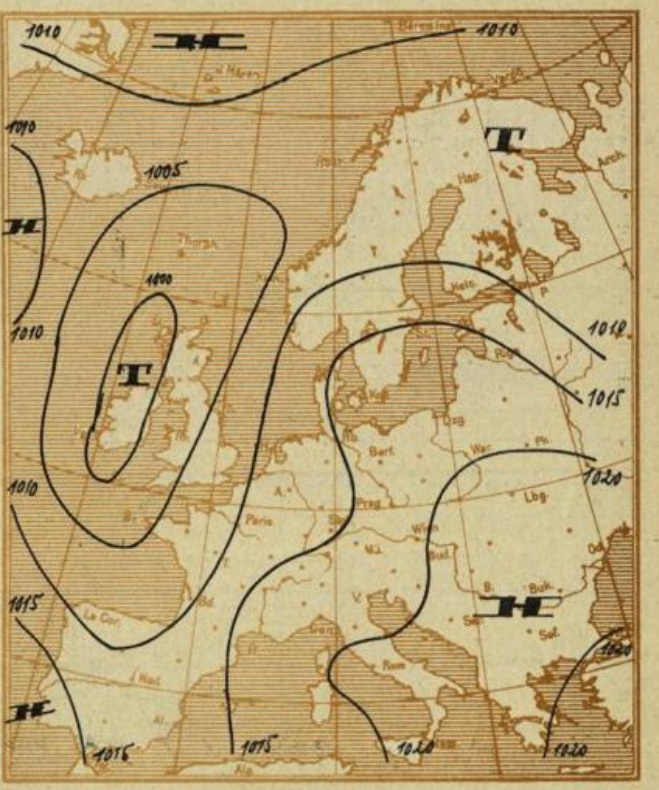

Meldungen von heute morgen 7[30] Uhr

	Höhe m über NN	Luftdruck mm	Windrichtung und Stärke	Witterung	Temperatur C°			Sonnenscheindauer in Std. gest.	Niederschlag mm	Schneehöhe cm	
					7 Uhr	höchste gestern	tiefste h. nacht				
Stuttgart *	270	765,2	SSE 2	wolkenlos	17,3	26,7	11,0	13,8	–		
Hohenheim	402	727,7	still	heiter	11,6	25,3	6,1	13,6	–		
Heilbronn	176	747,1	still	wolkenl.	13,1	28,5	9,1	?	–		
Münsingen	720	700,3	SE 1	heiter	15,0	22,7	2,9	14,0	–		
Ravensburg	462	723,0	SW 2	heiter	12,4	25,2	6,5	14,5	–		
Friedrichshafen *	400	fehlt									
Wildbad Sommerberg	733	699,2	W 1	wolkenl.	15,6	21,2	13,6	14,0	–		
Freudenstadt	667	705,0	E 2	heiter	15,2	24,0	8,5		–		
Donaueschingen	980	680,0	still	wolkenl.	13,8	23,3	10,8	?	–		
Wertheim	147										
Königstuhl *	563	762,2	W 2	wolkenl.	15,8	23,9	12,7	13,6	–		
Karlsruhe *	120	762,3	still	heiter	16,0	29,1	9,2	13,8	–		
Baden-Baden *	213	762,5	SW 1	heiter	14,0	27,5	10,1	13,1	–		
Bad Dürrheim	714	-	W 1	heiter	9,0	23,0	3,5	13,9	–		
St. Blasien	800	-	W 1	heiter	12,1	21,6	2,5	11,7	–		
Badenweiler *	420	764,1	SW 1	f.bedeckt	15,2	25,8	14,4	ann.	–		
Freiburg i. Br. *	265	fehlt									
Feldberg	1493	839,0	NW 2	halbbed.	10,6	16,0	8,7	13,8	–		
Säntis	2500	565,5	NE 1	heiter	5		1				
Zugspitze	2962	533,8	ESE 2	heiter	0		-2				

Der Barometerstand ist bei * auf Meereshöhe umgerechnet.

Temperatur und relative Feuchtigkeit in der freien Atmosphäre

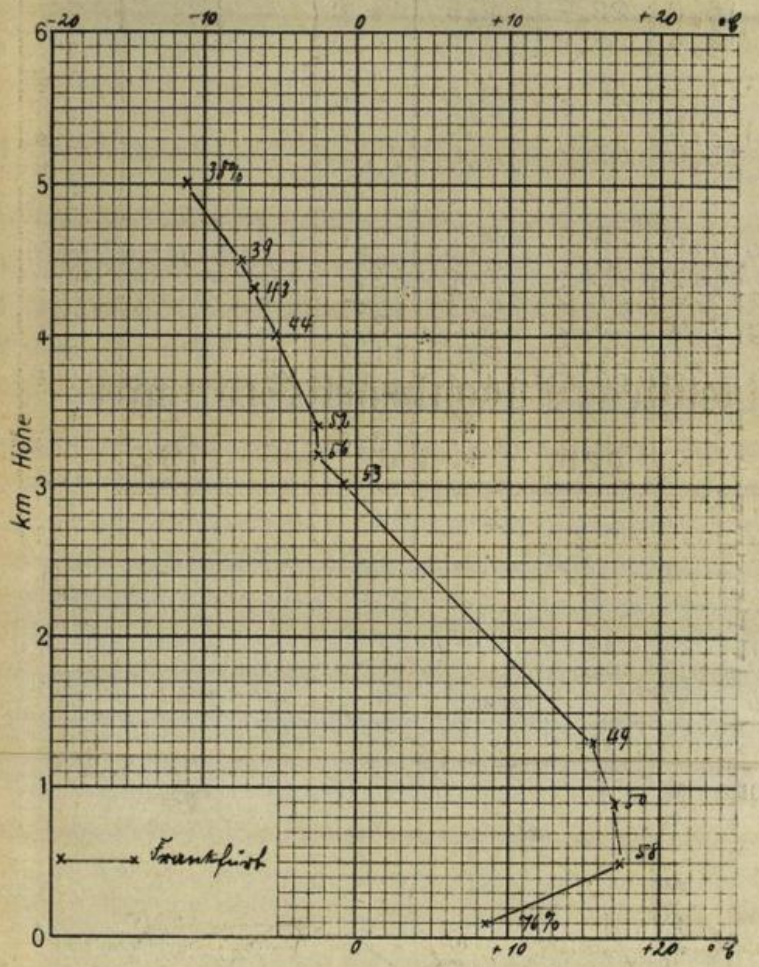

Auf- und Untergang von Sonne und Mond (MEZ.)

am 16. Mai 1938 in Stuttgart:

S.A.:	4 h 42	M.A.:	22 h 03
S.U.:	19 h 58	M.U.:	06 h 02

Luftdruckverlauf in Böblingen (436 m über NN)



Temperaturverlauf in Böblingen

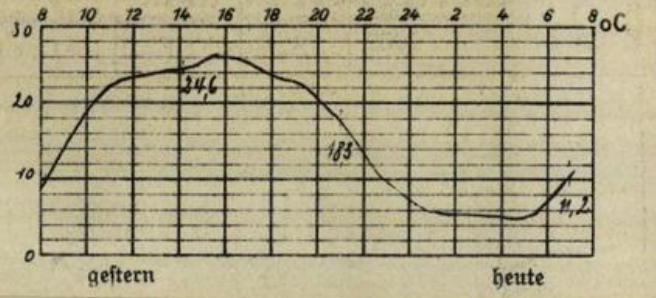

Temperaturtagesmittel gestern in:

	Stuttgart	Böblingen	Karlsruhe
Tagesmittel	19,5	17,7	18,5
langjähr. Mittel	13,6	·	13,5
Abweichung	+5,9	·	+5,0

Höhenwindmessungen in km h

Zeit	Böblingen	Friedrichshafen		Böblingen	Friedrichshafen
Boden			3000 m		
500 m			3500 m		
1000 m			4000 m		
1500 m			4500 m		
2000 m			5000 m		
2500 m			6000 m		

Rheinwasserstände in cm:

	Heute 8 Uhr	Änderg seit gestern
Waldshut	221	- 3
Rheinfelden	207	+ 2
Breisach	84	- 4
Kehl	213	+ 3
Maxau	341	+ 3
Mannheim	223	+ 6
Caub	124	- 4

16. Mai 1938

Verlagsort Böblingen

Wetterkarte

des Reichswetterdienstes, Ausgabeort Stuttgart

Wetterbericht für Württemberg, Baden und Hohenzollern

Verlag: Wetterwarte der Flughafenleitung Stuttgart-Böblingen, Flughafen.
Fernsprecher: Stuttgart 91060, Böblingen 277
Postscheckkonto: Stuttgart 191 80.
Auskünfte und Wirtschaftsberatungen aller Art auch im **Abonnement.**

Erscheint werktäglich.
Bezugspreis monatlich RM. 1.40.
Bestellungen nehmen alle Postanstalten und Briefträger entgegen. Bei unregelmäßiger oder verspäteter Lieferung wende man sich an das Zustellpostamt.

Jahrgang 58 — Montag, 16. Mai 1938 — Nr. 136

Zeichenerklärung zur Wetterkarte.

wolkenlos — heiter — halbbedeckt — wolkig — bedeckt — Dunst — Nebel — Nebelreißen — Regen — Schneefall — Schauer — Windstille — Ostwind 4 — Nordwest 3 — Südweststurm 8 — Böenwetter — Gewitter

Die Pfeile fliegen mit dem Wind. Die Anzahl der halben Querstriche bedeutet die Windstärke in der Beaufort-Skala. Links vom Stationskreis Temperatur in Graden Celsius, rechts (unterstrichen) Niederschlagsmenge der vergangenen Nacht in mm Höhe. Die Zahlen an den Linien gleichen, auf Meereshöhe reduzierten Luftdrucks (Isobaren) bedeuten den Druck in Millibar. 1 Millibar = 3/4 mm Quecksilbersäule.

Kaltluftfront — in Bodennähe mit Kaltluftcharakter
vom Boden abgehobene Warmluftfront (Okklusion)
Warmluftfront — in Bodennähe mit Warmluftcharakter
über Warmluft

Gebiete mit anhaltendem Niederschlag

Gebiete mit arktischer Kaltluft.

Siehe besondere Beilagen!

Luftdruckverteilung auf dem Atlantischen Ozean.

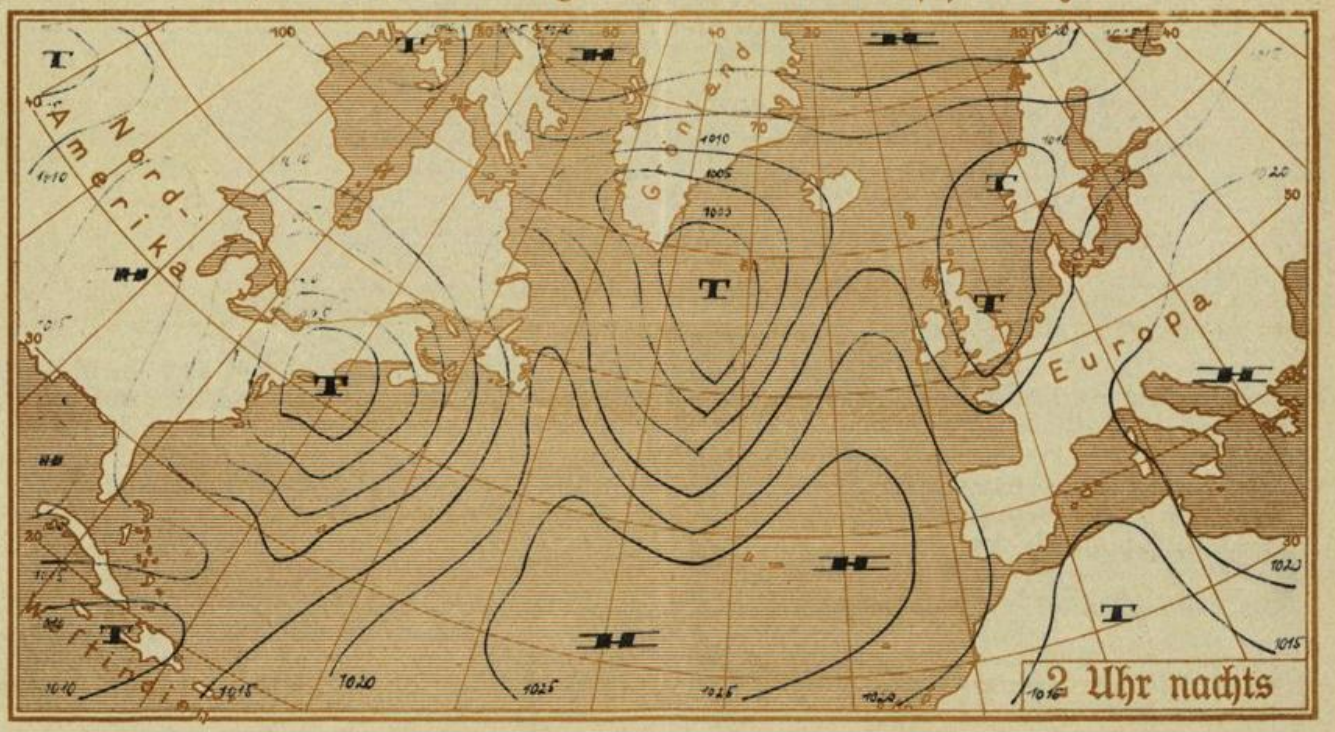

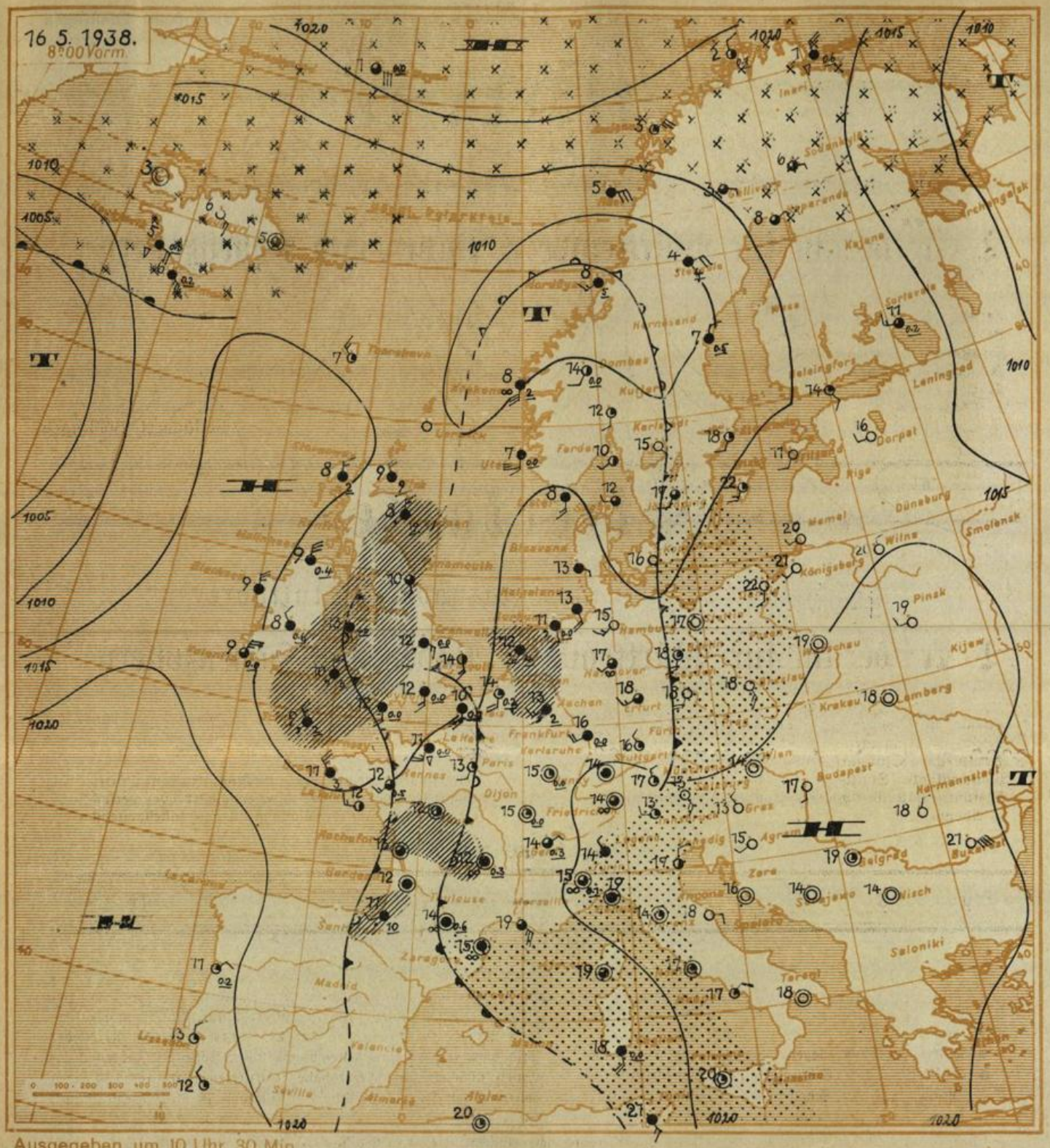

Ausgegeben um 10 Uhr 30 Min.:

Die Annäherung feuchter Luftmassen gab im Lauf des Sonntagnachmittag verbreitet zu Gewitterbildungen Anlass. Da später erneut vorübergehende Zufuhr mässig kühler Luftmassen zu erwarten ist, zwischendurch aber noch kräftige Erwärmung eintritt, sind hauptsächlich im Laufe des heutigen Abends stellenweise noch leichte Gewitterbildungen möglich.
Die Temperaturen werden morgen nicht mehr ganz die Höhe der vergangenen Tage erreichen; doch ist eine durchgreifende Wetterverschlechterung nicht in Aussicht.

Voraussichtliche Witterung für W.,B. und H. bis Dienstag abend:
Winde um Südwest bis West. Zunächst aufheiternd, dann vor allem im Lauf des heutigen Tages noch stellenweise leichte Gewitterbildungen. Später wechselnde Bewölkung und meist trocken. Temperaturen etwas zurückgehend.

Luftmasse: Warmluft gemässigter Breiten, Höhe subtropische Warmluft (mTW).

Ne.

Wetterkarte des Reichswetterdienstes, Ausgabeort Stuttgart

Wetterbericht vom Montag, **dem** 16. Mai **19**38

Änderung des Luftdrucks
in den letzten 3 Stunden in ganzen Millibar

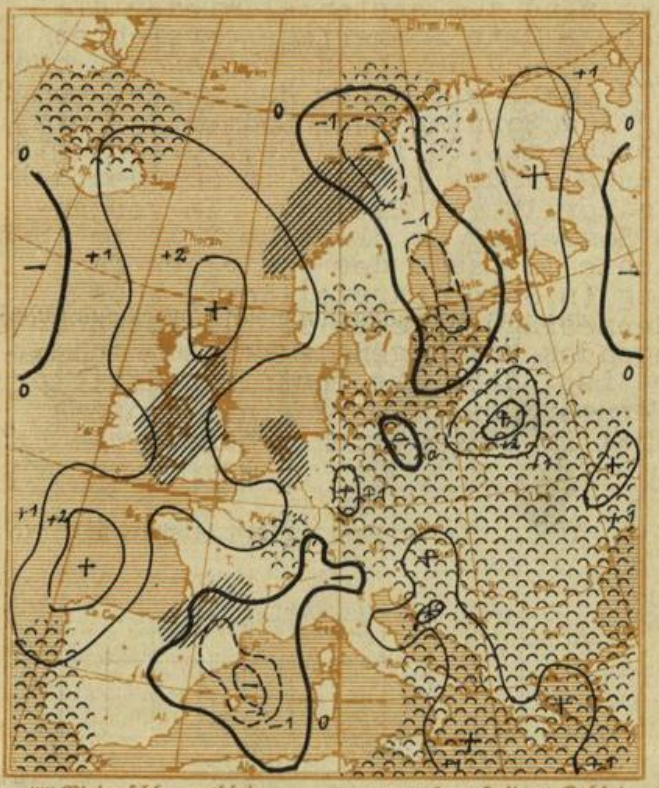

//// Niederschlagsgebiete

Heitere Gebiete

Luftdruckverteilung gestern 19 Uhr

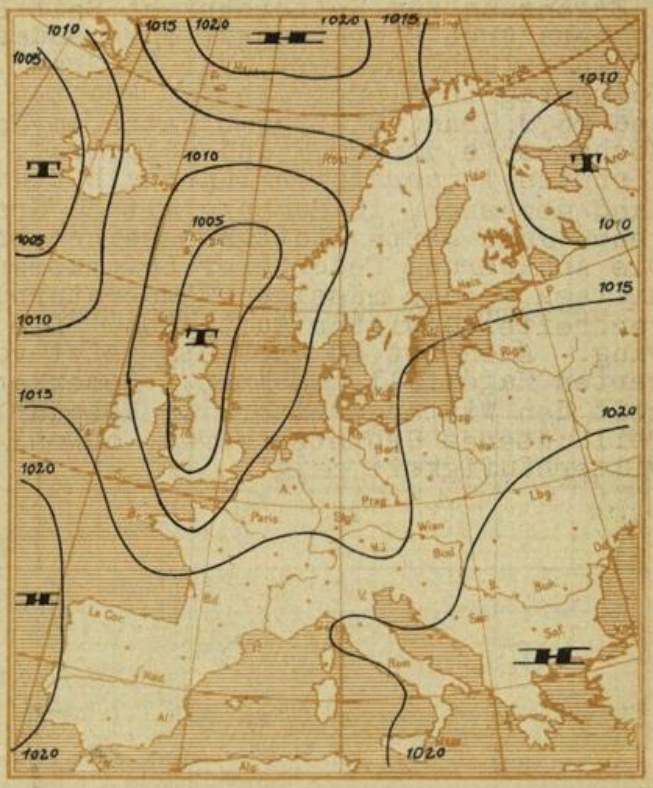

Meldungen von heute morgen 7³⁰ Uhr

	Höhe m über NN	Luftdruck mm	Windrichtung und Stärke	Witterung	Temperatur C° 7 Uhr	Temperatur C° höchste gestern	Temperatur C° tiefste h. nacht	Sonnenscheindauer in Std. gest.	Niederschlag mm	Schneehöhe cm	
Stuttgart *	270	767,0	SSE 1	bedeckt	16,3	25,0	13,4	10,4	0,7		
Hohenheim	402	730,1	S 1	bewölkt	5,6	25,0	11,5	11,0	–		
Heilbronn	176	749,7	SW 1	heiter	16,2	26,9	13,3	?	–		
Münsingen	720	702,9	still	bewölkt	12,5	22,5	8,2	13,0	0,7		
Ravensburg	462	725,3	SW 3	bedeckt	12,1	25,3	9,2	13,2	–		
Friedrichshafen *	400	767,5	still	fast bed.	13,9	24,9	10,4	12,0	–		
Wildbad Sommerbg.	733	701,5	NW 1	fast bed.	12,0	20,4	10,8	5,8	2,3		
Freudenstadt	667	707,3	SE 1	fast bed.	11,2	22,6	9,3	?	0,8		
Dreifaltigkeitsbg.	980	682,4	W 1	halbbed.	12,2	18,8	10,7	?	1,1		
Wertheim	147										
Königstuhl *	563	765,1	SSW 1	bewölkt	13,5	23,0	11,2	11,4	2,4		
Karlsruhe *	120	765,0	still	bewölkt	15,5	26,7	13,1	9,5	4,0		
Baden-Baden *	213	744,9	SW 1	bewölkt	15,3	24,6	12,4	7,5	0,8		
Bad Dürrheim	714	–	NW 1	bewölkt	10,4	21,0	8,0	7,8	1,2		
St. Blasien	800	–	W 1	bewölkt	10,3	21,0	7,1	7,6	9,8		
Badenweiler *	420	765,8	E 1	bewölkt	13,6	22,6	13,2	ztw.	0,1		
Freiburg i. Br. *	265	763,9	ENE 2	bewölkt	16,9	?	10,1	?			
Feldberg	1493	640,0	WSW 2	fast bed.	8,0	13,4	4,7	5,4	0,2		
Säntis	2500	566,3	S 5	fast bed.	2	?	0				
Zugspitze	2962	534,5	SSE 4	halbbed.	0	?	–2				

Der Barometerstand ist bei * auf Meereshöhe umgerechnet.

Temperatur und relative Feuchtigkeit in der freien Atmosphäre

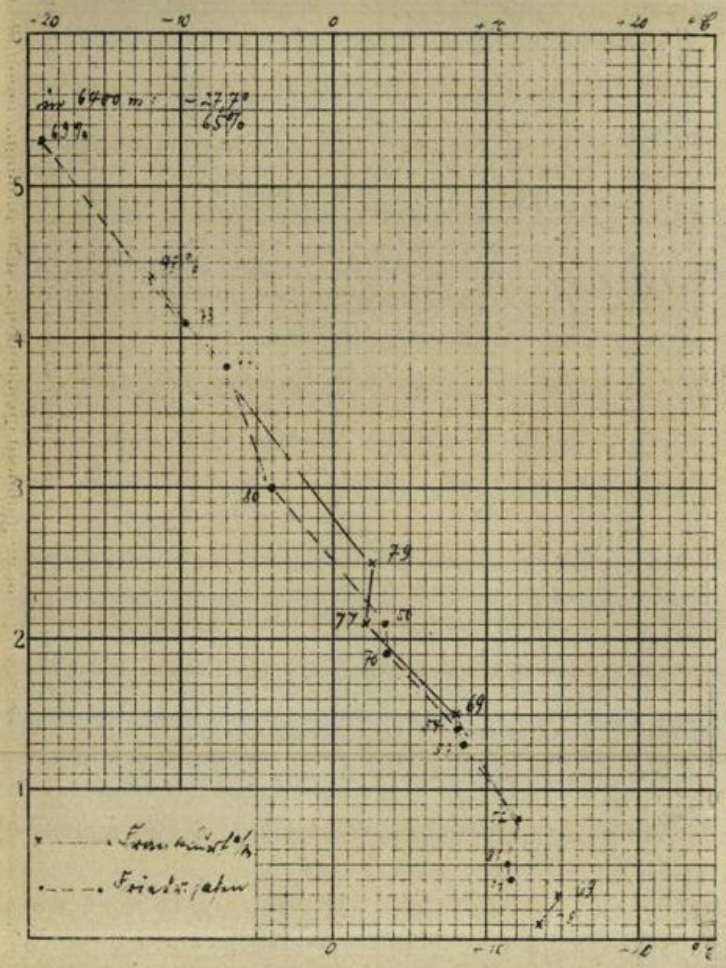

Auf- und Untergang von Sonne und Mond (MEZ.)

am 16. Mai 1938 in Stuttgart:

S.A.:	4 h 41	M.A.:	[illegible]
S.U.:	19 h 59	M.U.:	[illegible]

Luftdruckverlauf in Böblingen (438 m über NN)



Temperaturverlauf in Böblingen

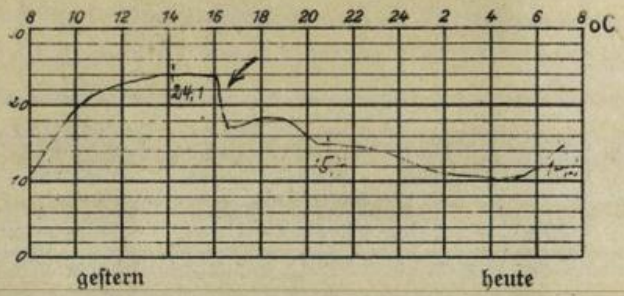

Temperaturtagesmittel gestern in:

	Stuttgart	Böblingen	Karlsruhe
Tagesmittel	19,0	16,5	18,2
langjähr. Mittel	13,7	.	13,7
Abweichung	+ 5,3	.	+ 4,5

Höhenwindmessungen in km/h

Zeit	Böblingen 05.00	Friedrichshafen 06.00		Böblingen	Friedrichshafen
Boden	[illegible]	WNW 7	3000 m	W [illegible]	[illegible]
500 m	SW 5	NW 3	3500 m	SW [illegible]	.
1000 m	W [illegible]	ENE 25	4000 m	.	.
1500 m	[illegible]	.	4500 m	.	.
2000 m	[illegible]	S.E. [illegible]	5000 m	.	[illegible]
2500 m	[illegible]	.	5500 m	.	.
			6000 m	.	.

Rheinwasserstände in cm:

	heute 8 Uhr	Änderg seit gestern
Waldshut	217	- 4
Rheinfelden	212	+ 5
Breisach	[illegible]	+ 3
Kehl	212	- 1
Maxau	343	- 2
Mannheim	225	+ 2
Caub	123	+ 3

Ergänzung zum Wetterbericht: Seit Freitag sind zum erstenmal wieder die Temperaturen stark angestiegen, sodass mehrere Orte Sommertage erreichten (Temperaturhöchstwert über 25 Grad). Karlsruhe und Heilbronn hatten den ersten Sommertag in diesem Jahr am Freitag den 13. Mai, mit einem Höchstwert von 26,1 und 25,0 Grad, Stuttgart hatte am Samstag und Sonntag zwei Sommertage mit Höchstwerte von 26,7 und 25,0 Grad, Karlsruhe mit 29,1 und 26,7 Grad. Die höchsten Temperaturen innerhalb Deutschlands wurden gestern in Norddeutschland gemessen, in Hamburg mit 30 Grad, in Berlin mit 29 Grad. Im vergangenen Jahr hatte Stuttgart seinen ersten Sommertag um dieselbe Zeit am 18.5. Die Annäherung feuchterer Luftmassen brachte im Laufe des gestrigen Nachmittags wieder mässigen Temperaturrückgang (s.obige Darstellung), wobei verbreitet Gewitter auftraten. Die Niederschläge blieben im allgemeinen gering. Auch ist es nach bis jetzt vorliegenden Meldungen zu keinem nennenswerten Hagelfall gekommen. Bemerkenswert ist, dass die gestrigen Gewitter seit den Wintergewittern im Februar die ersten Gewitter in einem grossen Teil unseres Gebietes waren, obwohl der Mai im allgemeinen grössere Gewitterhäufigkeit zeigt.

17. Mai 1938

Verlagsort Böblingen

Wetterkarte

des Reichswetterdienstes, Ausgabeort Stuttgart

Wetterbericht für Württemberg, Baden und Hohenzollern

Verlag: Wetterwarte der Flughafenleitung Stuttgart-Böblingen, Flughafen.
Fernsprecher: Stuttgart 91060, Böblingen 277.
Postscheckkonto: Stuttgart 19180.
Auskünfte und Wirtschaftsberatungen aller Art, auch im Abonnement.

Erscheint werktäglich.

Bezugspreis monatlich RM. 1.40.

Bestellungen nehmen alle Postanstalten und Briefträger entgegen. — Bei unregelmäßiger oder verspäteter Lieferung wende man sich an das Zustellpostamt.

Jahrgang 58 | Dienstag, 17. Mai 1938 | Nr. 137

Zeichenerklärung zur Wetterkarte:

○ wolkenlos
◔ heiter
◑ halbbedeckt
◕ wolkig
● bedeckt
∞ Dunst
≡ Nebel
= Talnebel
, Nieseln
• Regen
* Schneefall
▽ Schauer
◎ Windstille
Ostwind 1
Nordwest 3
Südweststurm 8
Böenwetter
Gewitter

Die Pfeile fliegen mit dem Wind. Die Anzahl der halben Querstriche bedeutet die Windstärke in der Beaufort-Skala. Links vom Stationskreis Temperatur in Graden Celsius, rechts (unterstrichen) Niederschlagsmenge der vergangenen Nacht in mm Höhe. Die Zahlen an den Linien gleichen, auf Meereshöhe reduzierten Luftdrucks (Isobaren) bedeuten den Druck in Millibar. 1 Millibar = 3/4 mm Quecksilbersäule.

Kaltluftfront
Warmluftfront
in Bodennähe mit Kaltluftcharakter
vom Boden abgehobene Warmluftfront (Okklusion)
in Bodennähe mit Warmluftcharakter
Gebiete mit anhaltendem Niederschlag
Gebiete mit subtropischer Warmluft.
Gebiete mit arktischer Kaltluft.

Ausführliche Erläuterungen siehe besondere Beilagen!

Luftdruckverteilung auf dem Atlantischen Ozean

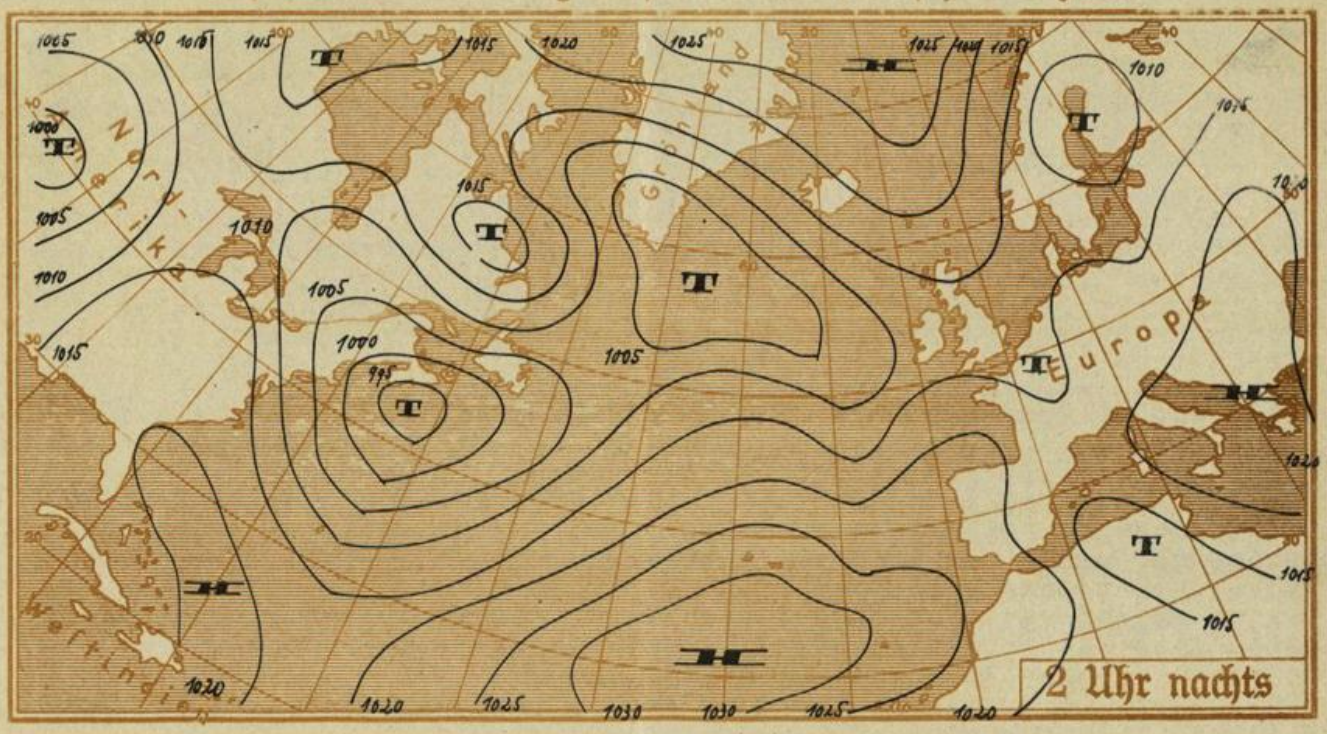

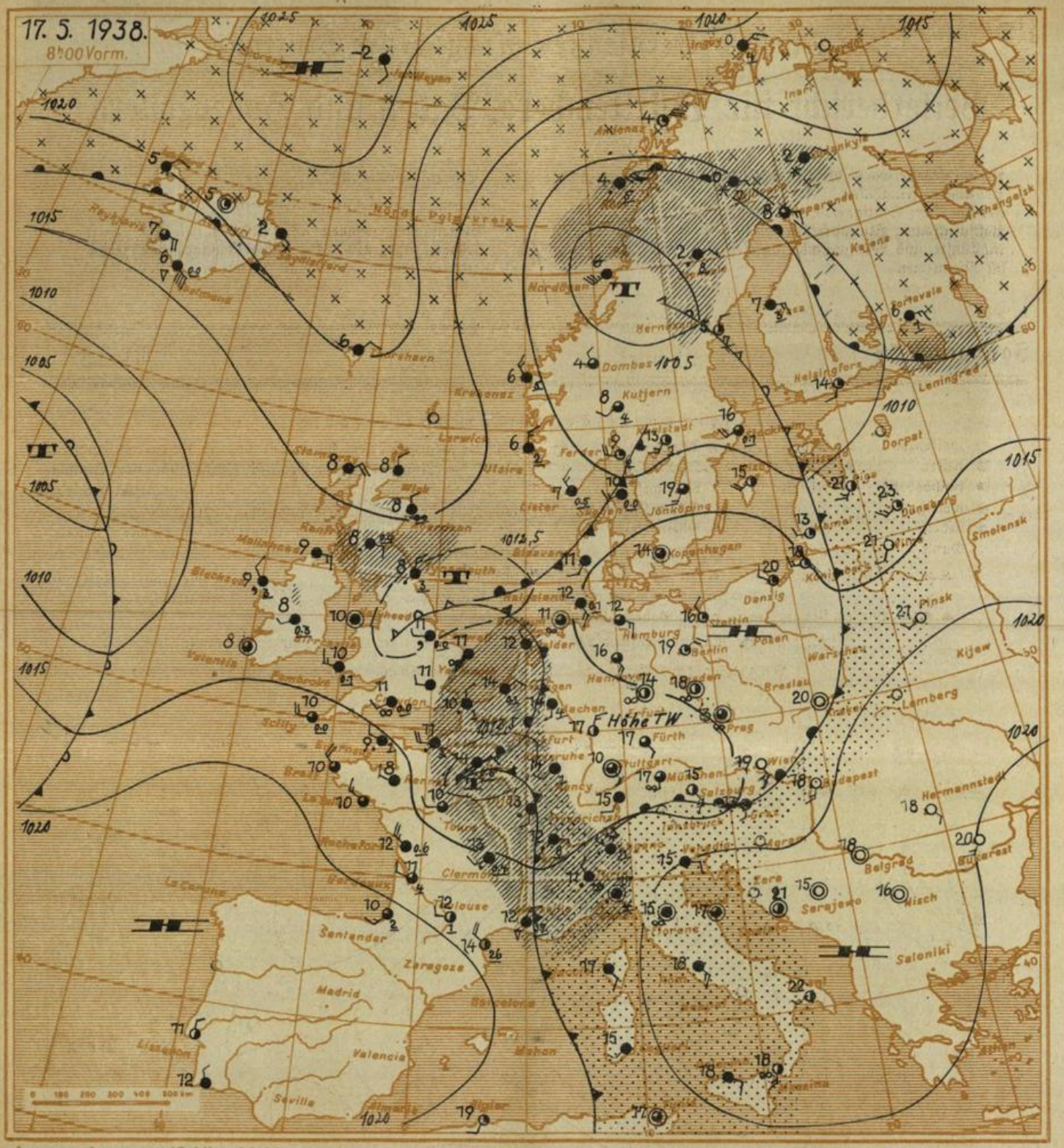

Eine ausgedehnte Tiefdruckrinne erstreckt sich von den Britischen Jnseln und der Nordsee über Ostfrankreich und Westdeutschland bis zum Mittelmeer. Unter ihrem Einfluß wird in der Höhe aus Süden Warmluft herangeführt, während in Bodennähe allmählich von Westen her sich feuchtere Meeresluft nähert. Wir rechnen deshalb vorwiegend mit Bewölkung und vor allem im Westen auch mit Regenfällen. Nur im Alpenvorland wird sich zeitweise föhnige Aufheiterung durchsetzen. Die Temperaturen erfahren wenig Änderung oder nur einen leichten Rückgang.-

Voraussichtliche Witterung für W., B. und H bis Mittwoch abend:

Winde um Südwest. Vorwiegend bewölkt. Im Alpenvorland zeitweise föhnig. Hauptsächlich im Westen zunehmende Niederschlagsneigung. Temperaturen wenig verändert oder nur leicht zurückgehend.-

Luftmasse: In Bodennähe gemässigte Warmluft, darüber rasch in subtropische Warmluft übergehend.-

Ne.

Wetterkarte des Reichswetterdienstes, Ausgabeort Stuttgart

Wetterbericht vom Dienstag dem 17. Mai 1938

Änderung des Luftdrucks
in den letzten 3 Stunden in ganzen Millibar



//// Niederschlagsgebiete ○○○ Heitere Gebiete

Luftdruckverteilung gestern 19 Uhr

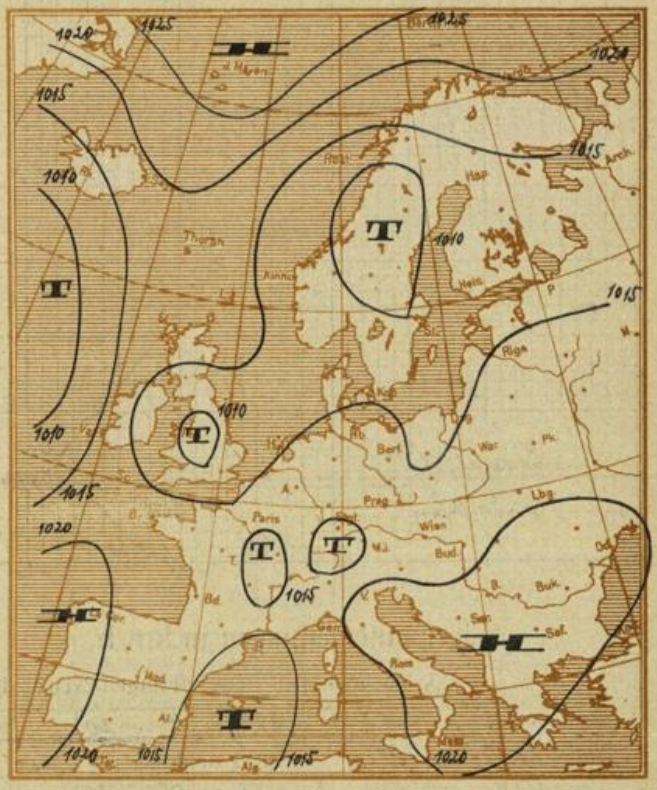

Meldungen von heute morgen 7³⁰ Uhr

	Höhe m über NN	Luftdruck mm	Windrichtung und Stärke	Witterung	Temperatur C° 7 Uhr	Temperatur C° höchste gestern	Temperatur C° tiefste h. nacht	Sonnenscheindauer in Std. gest.	Niederschlag mm	Schneehöhe cm	
Stuttgart *	270	760,5	SW 1	bedeckt	16,3	25,5	12,0	8,8	–		
Hohenheim	402	723,7	NE 1	bewölkt	13,2	24,0	10,0	9,1			
Heilbronn	176	743,1	SW 1	bewölkt	13,9	27,0	11,9	?			
Münsingen	720	697,0	SE 1	bewölkt	14,4	21,3	7,2	11,0			
Ravensburg	462	718,9	NE 2	bedeckt	17,8	25,1	9,1	11,0			
Friedrichshafen *	400	759,1	SSW 2	bedeckt	15,2	25,7	12,1	10,2			
Wildbad Sommerbg.	733	695,6	S 1	bewölkt	14,5	21,6	12,8	6,5			
Freudenstadt	667	701,7	W 1	bedeckt	13,0	22,0	9,3	9,0			
Dreifaltigkeitsbg.	980	776,8	NE 2	bedeckt	14,2	21,5	12,8	?			
Wertheim	147										
Königstuhl *	563	758,5	E 2	halbbed.	15,8	21,7	14,1	8,6			
Karlsruhe *	120	759,3	SSW 3	fast bed	14,6	26,1	10,5	7,3			
Baden-Baden *	213	758,7	SW 1	bewölkt	14,6	25,9	11,9	8,4			
Bad Dürrheim	714	--	Sb 1	bewölkt	7,2	21,5	5,5	11,0			
St. Blasien	800	--	W 1	bedeckt	7,3	20,3	4,6	7,9			
Badenweiler *	420	760,9	SW 3	fast bed.	12,8	29,1	11,7	ztw.			
Freiburg i. Br. *	265	759,4	WSW 2	bedeckt	14,6	25,0	10,5				
Feldberg	1493	635,8	S 3	fast bed	8,2	13,6	7,5	6,2			
Säntis	2500	562,6	SSW 7	bedeckt	2	5	1				
Zugspitze	2962	530,9	SE 8	fast bed	0	3	-1				

Der Barometerstand ist bei * auf Meereshöhe umgerechnet.

Temperatur und relative Feuchtigkeit in der freien Atmosphäre

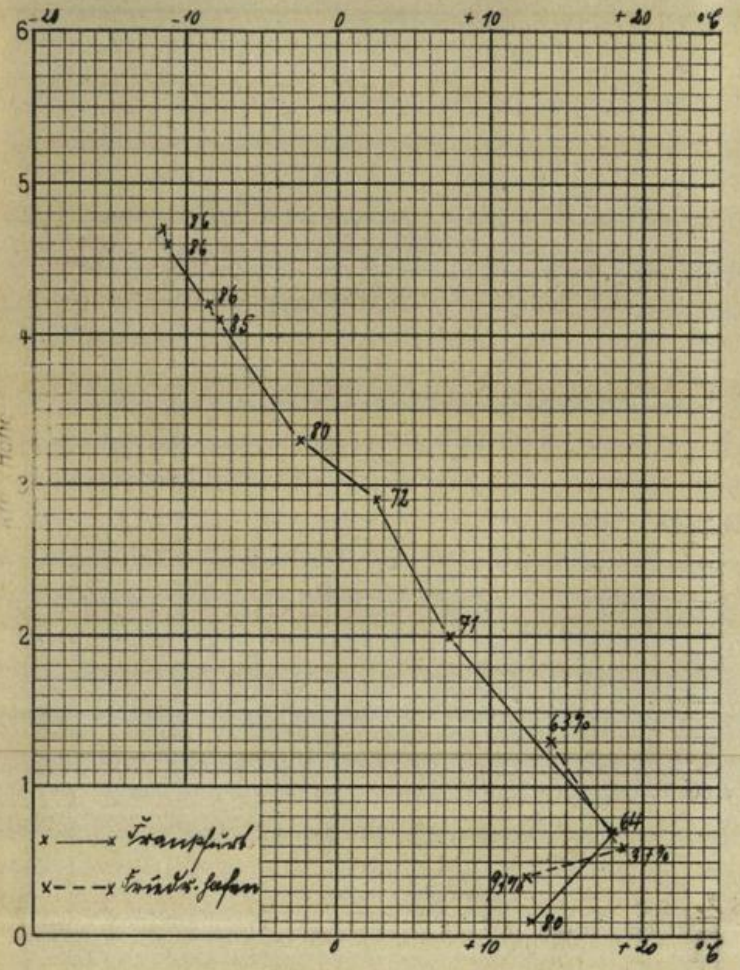

Auf- und Untergang von Sonne und Mond (MEZ.) am 18. Mai 1938 in Stuttgart:

S.A.:	4 h 39	M.A.:	23 h 22
S.U.:	20 h 01	M.U.:	7 h 47

Luftdruckverlauf in Böblingen (436 m über NN)



Temperaturverlauf in Böblingen

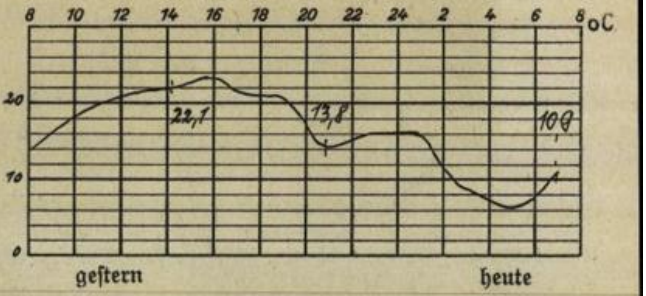

Temperaturtagesmittel gestern in:

	Stuttgart	Böblingen	Karlsruhe
Tagesmittel	19,2	16,0	18,0
langjähr. Mittel	13,9	.	13,8
Abweichung	+5,3	.	+4,2

Höhenwindmessungen in km/h

Zeit	Böblingen 07.00	Friedrichshafen 06.00		Böblingen	Friedrichshafen
Boden	still	W 5	3000 m	S 20	.
500 m	SSE 10	SW 20	3500 m	SW 20	.
1000 m	S 15	S 45	4000 m	SSW 20	.
1500 m	SSW 5	S 55	4500 m	.	.
2000 m	SSW 15	.	5000 m	SSW 45	.
2500 m	S 10	.	5500 m	.	.
			6000 m	SSW 35	.

Rheinwasserstände in cm:

	Heute 8 Uhr	Ändrg seit gestern
Waldshut	228	+11
Rheinfelden	217	+ 5
Breisach	97	+10
Kehl	220	+ 8
Maxau	346	+ 3
Mannheim	227	+ 2
Caub	126	− 1

18. Mai 1938

Verlagsort Böblingen

Wetterkarte

des Reichswetterdienstes, Ausgabeort Stuttgart

Wetterbericht für Württemberg, Baden und Hohenzollern

Verlag: Wetterwarte der Flughafenleitung Stuttgart-Böblingen, Flughafen.
Fernsprecher: Stuttgart 91060, Böblingen 277.
Postscheckkonto: Stuttgart 19180.
Auskünfte und Wirtschaftsberatungen aller Art, auch im Abonnement.

Erscheint werktäglich.

Bezugspreis monatlich RM. 1.40.

Bestellungen nehmen alle Postanstalten und Briefträger entgegen. — Bei unregelmäßiger oder verspäteter Lieferung wende man sich an das Zustellpostamt.

Jahrgang 58 | Mittwoch, 18. Mai 1938 | Nr. 138

Zeichenerklärung zur Wetterkarte:

○ wolkenlos	≡ Nebel	◎ Windstille
◔ heiter	⩵ Talnebel	Ostwind 1
◑ halbbedeckt	, Nieseln	Nordwest 3
◕ wolkig	• Regen	Südweststurm 8
● bedeckt	* Schneefall	Böenwetter
∞ Dunst	▽ Schauer	Gewitter

Die Pfeile fliegen mit dem Wind. Die Anzahl der halben Querstriche bedeutet die Windstärke in der Beaufort-Skala. Links vom Stationskreis Temperatur in Graden Celsius, rechts (unterstrichen) Niederschlagsmenge der vergangenen Nacht in mm Höhe. Die Zahlen an den Linien gleichen, auf Meereshöhe reduzierten Luftdrucks (Isobaren) bedeuten den Druck in Millibar. 1 Millibar = 3/4 mm Quecksilbersäule.

Kaltluftfront — in Bodennähe mit Kaltluftcharakter

Warmluftfront — vom Boden abgehobene Warmluftfront (Okklusion) — in Bodennähe mit Warmluftcharakter

Gebiete mit anhaltendem Niederschlag

Gebiete mit subtropischer Warmluft.

Gebiete mit arktischer Kaltluft.

Ausführliche Erläuterungen siehe besondere Beilagen!

Luftdruckverteilung auf dem Atlantischen Ozean.

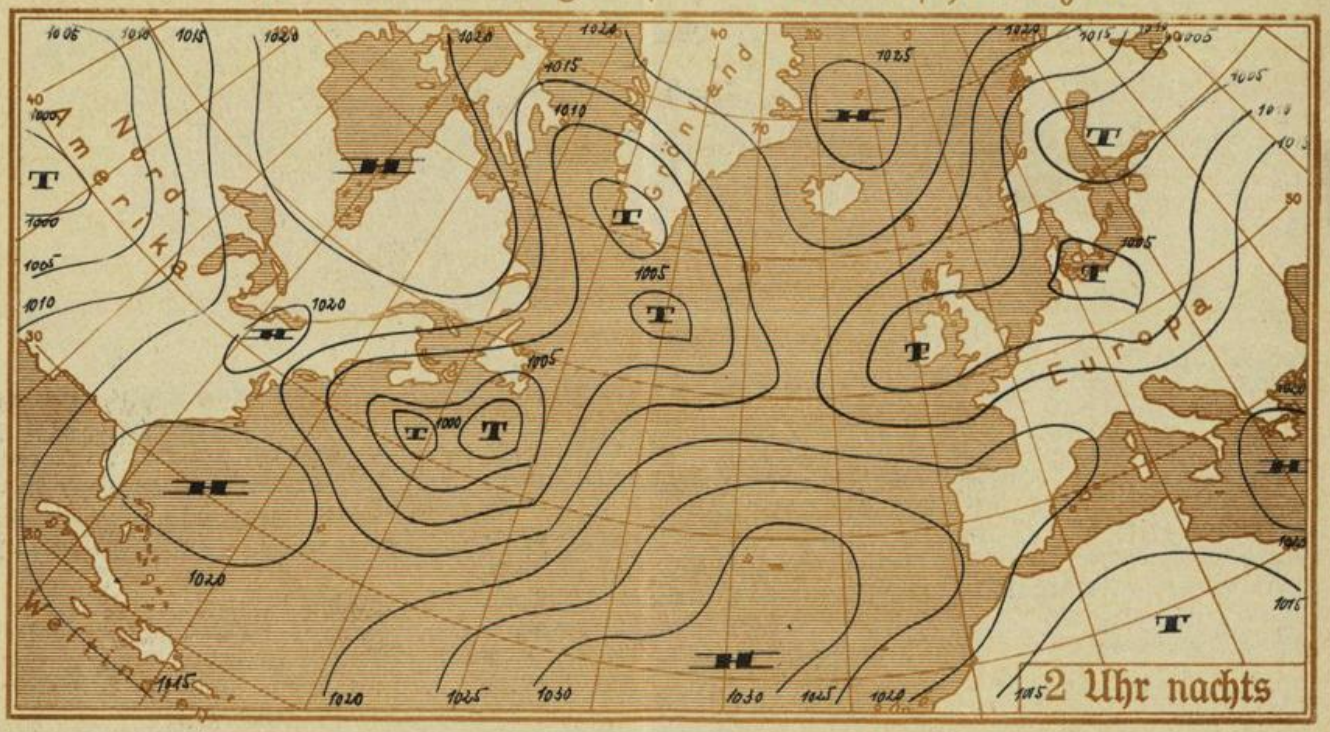

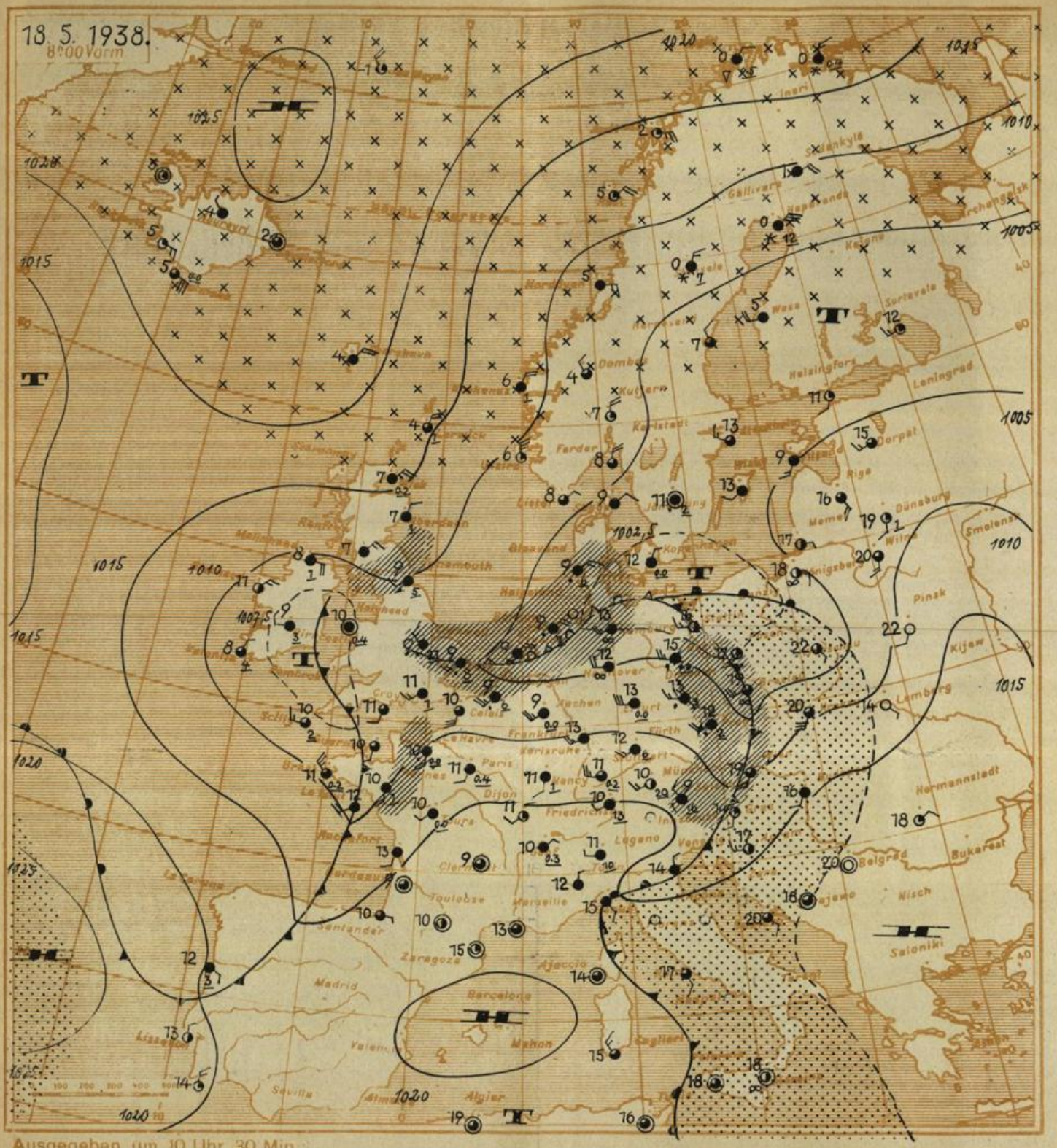

Der Durchzug einer flachen Störung brachte nach vorangehender föhniger Aufheiterung allgemeine Niederschläge und im Bereich der nachströmenden Kaltluft Abkühlung. Mit dem Durchzug weiterer Störungen ist zu rechnen, da die Luftmassenunterschiede über dem Ostatlantik keine beständige Druckverteilung aufkommen lassen. Wir rechnen deshalb zunächst noch mit Aufheiterung, die zum Teil föhniger Art sein wird, dann aber wieder mit rascher Verschlechterung und Abkühlung.

Voraussichtliche Witterung für W., B. und H. bis Donnerstag abend:

Lebhafte Winde vorwiegend aus Südwest bis West. Zunächst noch aufheiternd und zeitweise auch etwas föhnig, dann wieder Verschlechterung und mässige Abkühlung. Im ganzen keine beständige Witterung.

Luftmasse: Gemässigte Kaltluft (Übergang zwischen G_A und G_{Ne}.)

Wetterkarte des Reichswetterdienstes, Ausgabeort Stuttgart

Wetterbericht vom Mittwoch dem 18. Mai 1938

Änderung des Luftdrucks
in den letzten 3 Stunden in ganzen Millibar

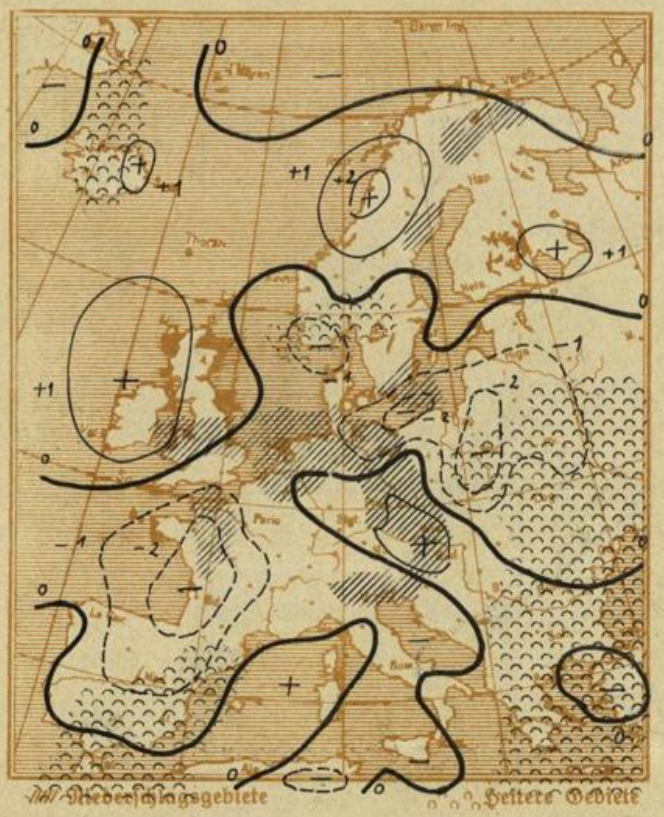

Luftdruckverteilung gestern 19 Uhr

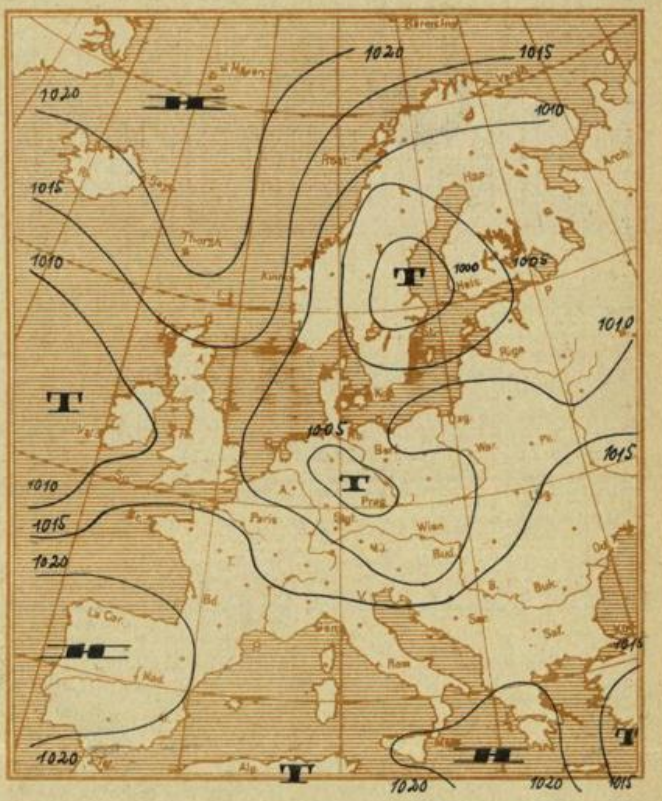

Meldungen von heute morgen 7³⁰ Uhr

	Höhe m über NN	Luftdruck mm	Windrichtung und Stärke	Witterung	Temperatur C° 7 Uhr	Temperatur C° höchste gestern	Temperatur C° tiefste h. nacht	Sonnenscheindauer in Std. gest.	Niederschlag mm	Schneehöhe cm	
Stuttgart *	270	762,2	W 3	heiter	12,3	21,4	10,0	5,6	0,2		
Hohenheim	402	724,6	SW	bewölkt	10,6	23,5	10,0	4,0	0,2		
Heilbronn	176	744,3	SW 4	heiter	12,4	21,6	10,8	?	0,0		
Münsingen	720	697,5	W 2	bewölkt	8,0	21,4	5,5	2,0	6,4		
Ravensburg	462	720,9	S 3	bedeckt	9,0	20,2	8,4	1,6	15,3		
Friedrichshafen *	400	762,3	WSW 2	bewölkt	9,7	20,0	8,8	1,7	13,2		
Wildbad Sommerbg.	733	696,1	W 3	bewölkt	7,0	18,6	6,0	3,2	0,2		
Freudenstadt	667	702,0	W 4	bedeckt	7,5	17,9	6,5	3,1	1,1		
Dreifaltigkeitsbg.	980	676,7	W 2	bedeckt	5,6	17,7	3,8	?	6,6		
Wertheim	147										
Königstuhl *	563	760,2	SW 2	bedeckt	6,8	18,5	6,5	4,4	1,2		
Karlsruhe *	120	760,4	SW 5	bewölkt	12,2	19,5	11,2	2,9	0,0		
Baden-Baden *	213	760,7	SW 2	bewölkt	12,2	18,9	10,2	0,8	0,8		
Bad Dürrheim	714	–	SW 2	heiter	8,0	19,0	4,7	2,5	2,0		
St. Blasien	800	–	W 2	bedeckt	7,4	15,3	5,6	1,1	7,4		
Badenweiler *	420	762,6	SW 3	bewölkt	9,0	17,2	8,6	ztw	7,6		
Freiburg i. Br. *	265	760,7	SW 3	bewölkt	12,0	23,5	10,0	?	3,0		
Feldberg	1493	634,4	W 5	Nebel	0,8	11,0	–0,2	–	9,9		
Säntis	2500	560,0	WNW 4	Nebel	–4	+4	–5		7		
Zugspitze	2962	528,3	NW 4	Schnee	–5	?	–5		14		

Der Barometerstand ist bei * auf Meereshöhe umgerechnet.

Temperatur und relative Feuchtigkeit in der freien Atmosphäre

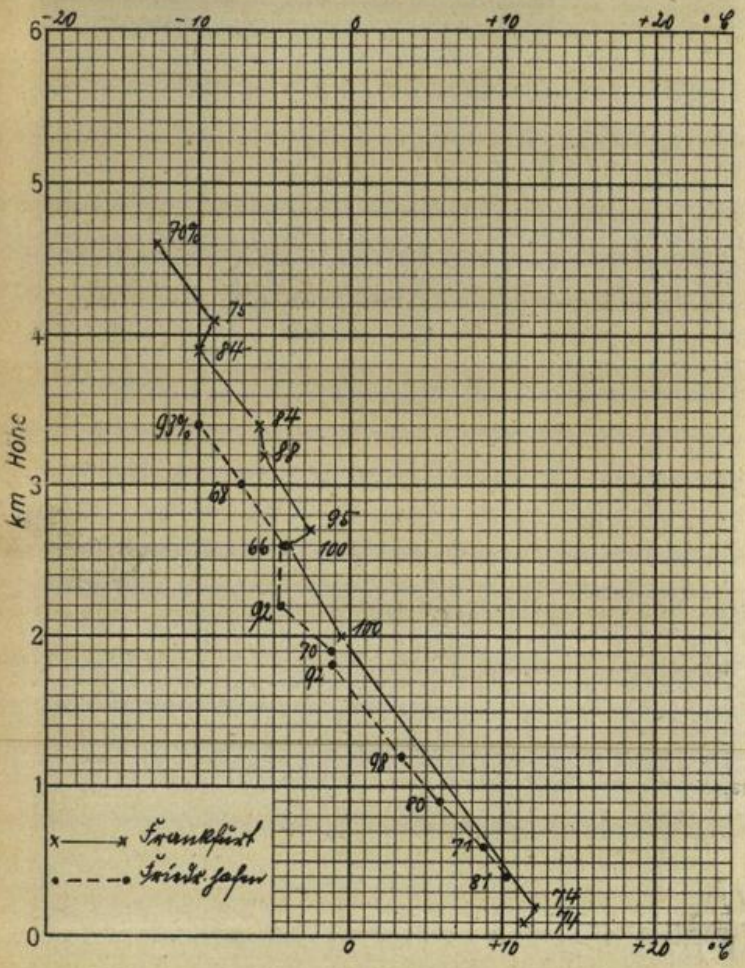

Auf- und Untergang von Sonne und Mond (MEZ.)

am 19. Mai 1938 in Stuttgart:

S.A.:	4 h 38	M.A.:	23 h 53
S.U.:	20 h 02	M.U.:	8 h 47

Luftdruckverlauf in Böblingen (436 m über NN)

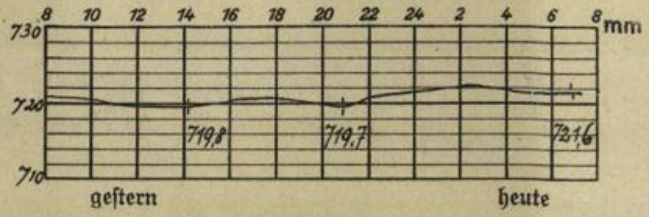

Temperaturverlauf in Böblingen

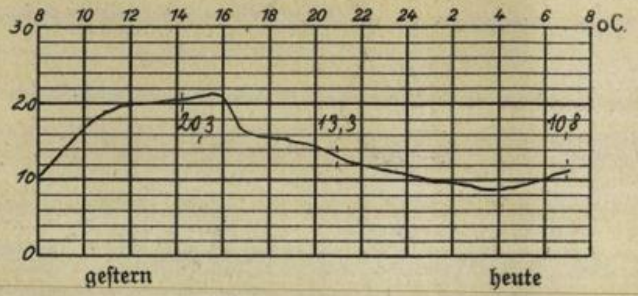

Temperaturtagesmittel gestern in:

	Stuttgart	Böblingen	Karlsruhe
Tagesmittel	16,7	14,5	15,6
langjähr. Mittel	14,1	·	14,2
Abweichung	+2,6	·	+1,4

Höhenwindmessungen in km/h

	Böblingen		Friedrichshafen		Böblingen		Friedrichshafen	
Zeit	07.00		06.00	3000 m	·		W	55
Boden	WSW	20	SW	20	3500 m	·		·
500 m	WSW	30	W	30	4000 m	·		·
1000 m	W	45	W	45	4500 m	·		·
1500 m	W	60	·		5000 m	·		·
2000 m	W	55	W	50	5500 m	·		·
2500 m	WSW	45	·		6000 m	·		·

Rheinwasserstände in cm:

	Heute 8 Uhr	Ändrg seit gestern
Waldshut	239	+11
Rheinfelden	225	+8
Breisach	101	+4
Kehl	228	+8
Maxau	351	+5
Mannheim	228	+1
Caub	128	+2

19. Mai 1938

Verlagsort Böblingen

Wetterkarte

des Reichswetterdienstes, Ausgabeort Stuttgart

Wetterbericht für Württemberg, Baden und Hohenzollern

Verlag: Wetterwarte der Flughafenleitung Stuttgart-Böblingen, Flughafen.
Fernsprecher: Stuttgart 91060, Böblingen 277.
Postscheckkonto: Stuttgart 19180.
Auskünfte und Wirtschaftsberatungen aller Art, auch im Abonnement.

Erscheint werktäglich.

Bezugspreis monatlich RM. 1.40.

Bestellungen nehmen alle Postanstalten und Briefträger entgegen. — Bei unregelmäßiger oder verspäteter Lieferung wende man sich an das Zustellpostamt.

Jahrgang 58 — Donnerstag, 19. Mai 1938. — Nr. 139

Zeichenerklärung zur Wetterkarte:

○ wolkenlos	≡ Nebel	◎ Windstille	Die Pfeile fliegen mit dem Wind. Die Anzahl der halben Querstriche
◔ heiter	= Talnebel	Ostwind 1	bedeutet die Windstärke in der Beaufort-Skala. Links vom Stations-
◑ halbbedeckt	, Nieseln	Nordwest 3	kreis Temperatur in Graden Celsius, rechts (unterstrichen) Nieder-
◕ wolkig	• Regen	Südweststurm 8	schlagsmenge der vergangenen Nacht in mm Höhe. Die Zahlen an den
● bedeckt	* Schneefall	^ Böenwetter	Linien gleichen, auf Meereshöhe reduzierten Luftdrucks (Isobaren)
∞ Dunst	▽ Schauer	Gewitter	bedeuten den Druck in Millibar. 1 Millibar = 3/4 mm Quecksilbersäule.

Kaltluftfront — in Bodennähe mit Kaltluftcharakter

vom Boden abgehobene Warmluftfront (Okklusion)

Warmluftfront — in Bodennähe mit Warmluftcharakter

Gebiete mit anhaltendem Niederschlag

Gebiete mit subtropischer Warmluft.

Gebiete mit arktischer Kaltluft.

Ausführliche Erläuterungen siehe besondere Beilagen!

Luftdruckverteilung auf dem Atlantischen Ozean.

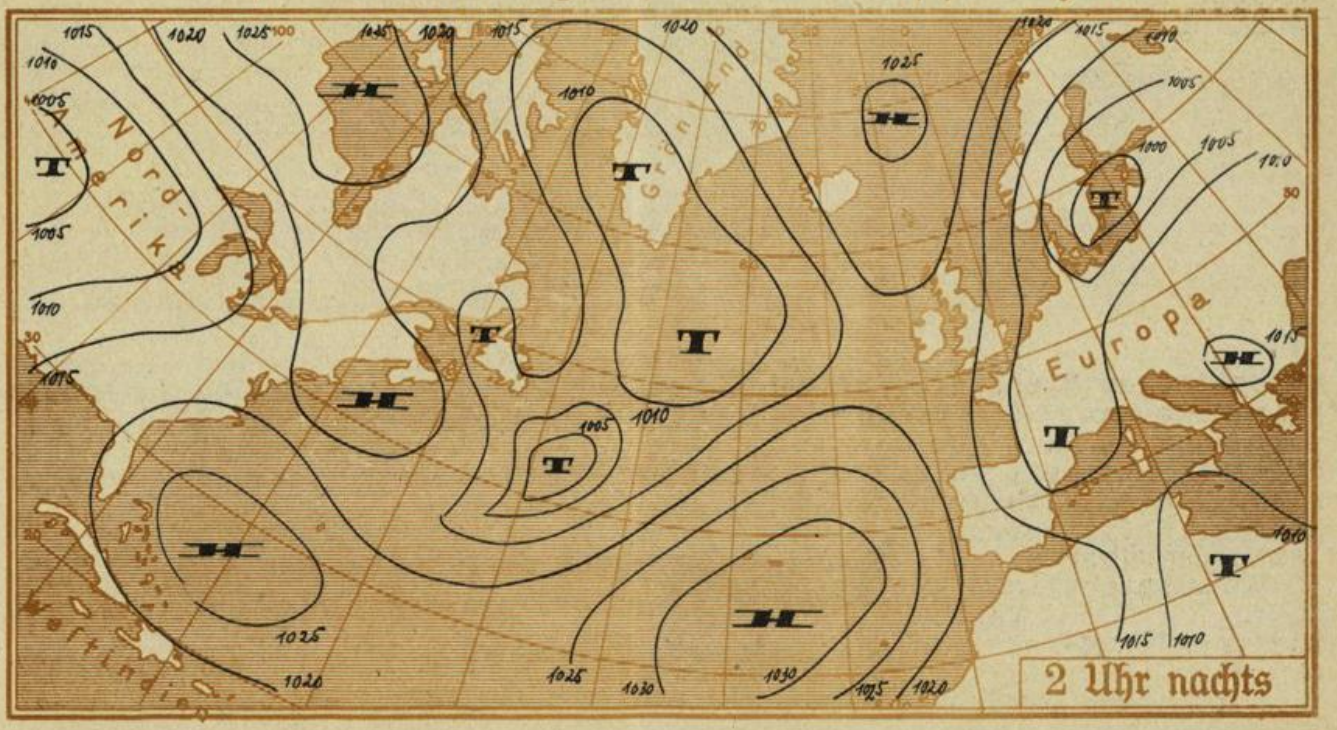

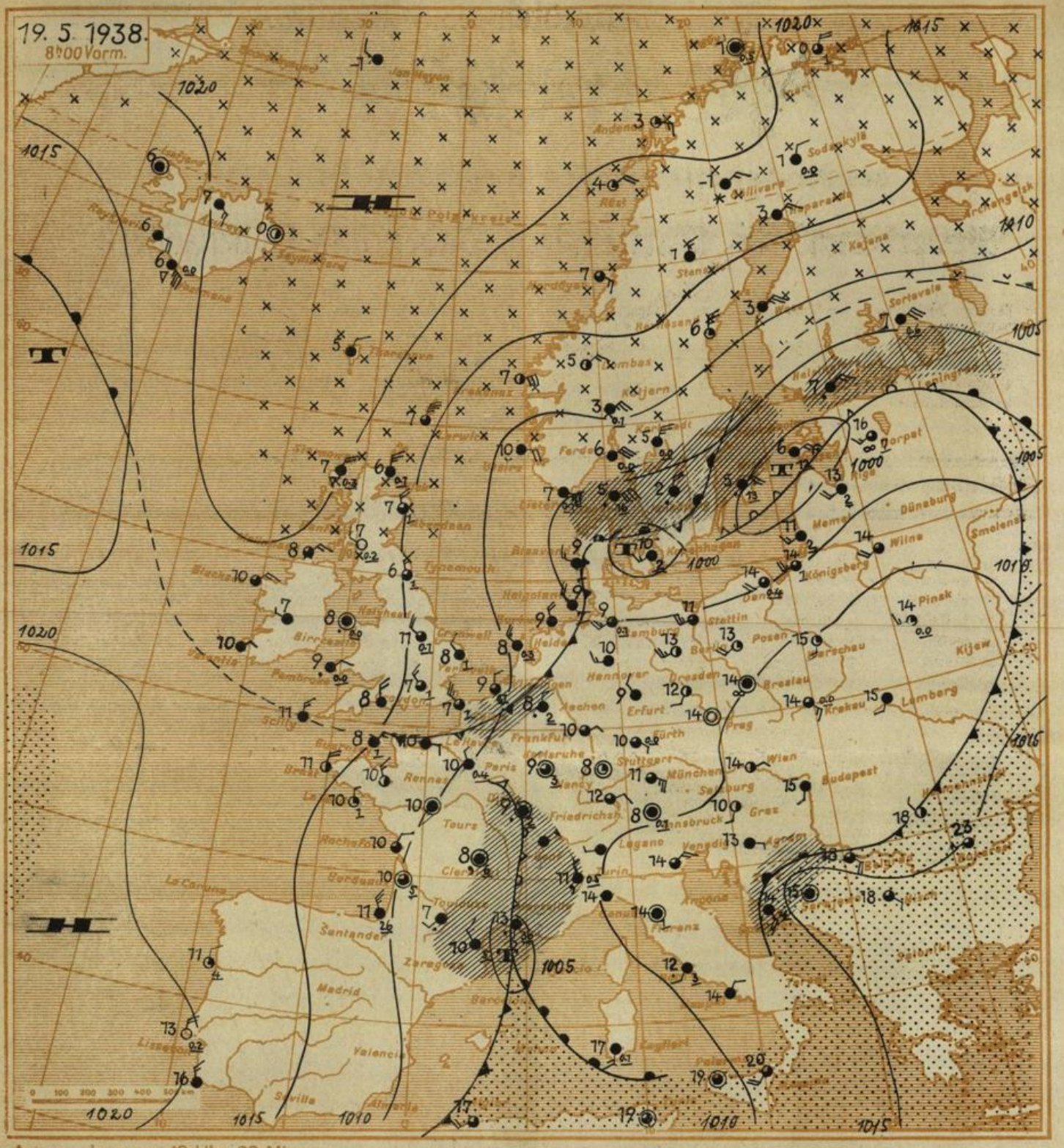

Die gestern über Westfrankreich gelegene Störung hat sich in südöstlicher Richtung verlagert, weshalb es bei uns vielfach zu föhniger Aufheiterung kam. Die nunmehr vor allem von Norden her allmählich über Mitteleuropa an Raum gewinnende Kaltluft wird in unserem Gebiet keine stärkere Wetterwirksamkeit entwickeln. Zeitweise kommt es zu Bewölkung und nur vereinzelt sind auch leichte Gewitterbildungen möglich. Doch ist eine weitergehende Wetterverschlechterung vorerst nicht zu erwarten. Allerdings ist auch tagsüber nur mit mässiger Erwärmung zu rechnen.

Voraussichtliche Witterung für W., B. und H. bis Freitag abend:
Veränderliche Winde. Bei wechselnder Bewölkung vielfach aufheiternd. Meist trocken, vereinzelt etwas gewittrig. Tagsüber nur mässig warm.

Luftmasse: Gemässigte Kaltluft (Übergang zwischen G_A und G_T.)

Ne.

Wetterkarte des Reichswetterdienstes, Ausgabeort Stuttgart

Wetterbericht vom Donnerstag, dem 19. Mai 1938

Änderung des Luftdrucks in den letzten 3 Stunden in ganzen Millibar

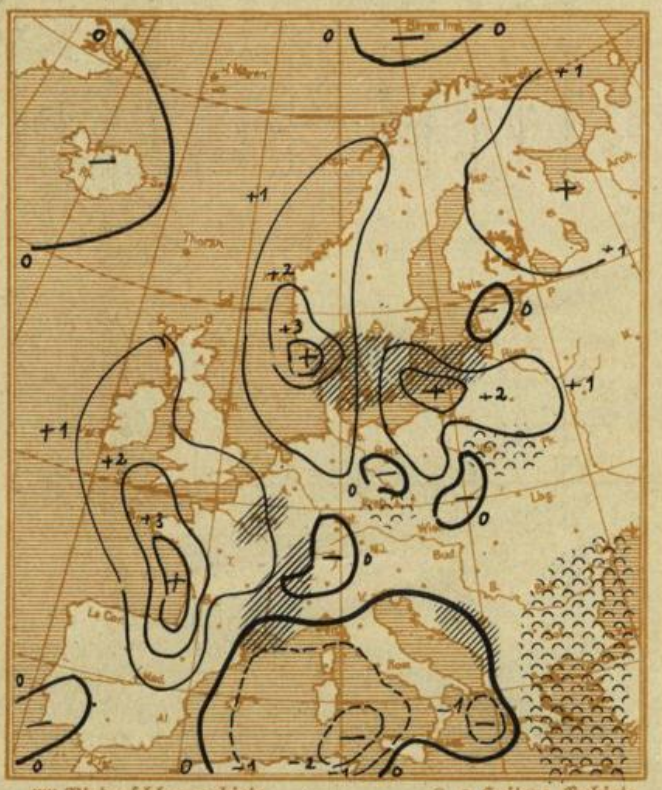

//// Niederschlagsgebiete ○○○ Heitere Gebiete

Luftdruckverteilung gestern 19 Uhr

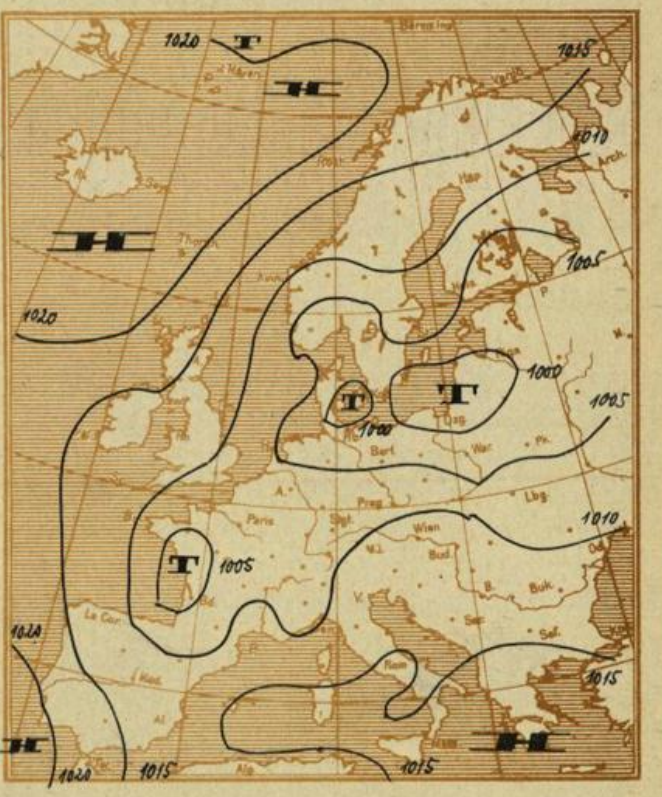

Meldungen von heute morgen 7³⁰ Uhr

	Höhe m über NN	Luftdruck mm	Windrichtung und Stärke	Witterung	Temperatur C° 7 Uhr	Temperatur C° höchste gestern	Temperatur C° tiefste h. nacht	Sonnenscheindauer in Std. gest.	Niederschlag mm	Schneehöhe cm	
Stuttgart *	270	758,9	SW 1	halbbed.	11,0	18,4	7,5	11,3	–		
Hohenheim	402	720,4	SE 1	bewölkt	8,6	17,0	4,0	10,1	–		
Heilbronn	176	740,4	SW 1	heiter	8,1	18,0	5,4	?	0,0		
Münsingen	720	693,3	SE 1	heiter	8,6	13,5	2,4	4,0	0,4		
Ravensburg	462	715,8	NE 2	bewölkt	9,0	15,2	4,7	4,7	–		
Friedrichshafen *	400	756,2	ENE 2	bewölkt	11,7	14,2	6,4	2,3	0,0		
Wildbad Sommerbg.	733	692,0	SW 1	heiter	9,4	13,3	6,0	9,9	–		
Freudenstadt	667	697,7	E 2	halbbed.	10,3	14,3	4,4	9,4	–		
Dreifaltigkeitsbg.	980	672,4	WSW 1	heiter	8,1	11,8	6,4	?	2,1		
Wertheim	147										
Königstuhl *	563	755,4	still	bewölkt	11,4	14,0	6,6	7,6	–		
Karlsruhe *	120	756,4	still	heiter	10,4	18,6	5,2	8,1	0,0		
Baden-Baden *	213	756,6	SW 2	heiter	8,9	17,8	5,0	8,4	–		
Bad Dürrheim	714	–	E 1	heiter	6,4	14,5	3,0	8,5	0,3		
St. Blasien	800	–	W 1	heiter	6,8	13,0	1,6	7,2	–		
Badenweiler *	420	757,2	W 1	heiter	10,2	13,8	7,6	ztw	0,2		
Freiburg i. Br. *	265	756,1	NE 1	heiter	12,0	18,5	6,5	?	–		
Feldberg	1493	631,1	W 1	heiter	6,4	6,5	2,0	4,2	–		
Säntis	2500	557,1	S 4	bewölkt	–1	+1	–4				
Zugspitze	2962	525,8	SSE 5	halbbed.	–3		–5				

Der Barometerstand ist bei * auf Meereshöhe umgerechnet.

Temperatur und relative Feuchtigkeit in der freien Atmosphäre

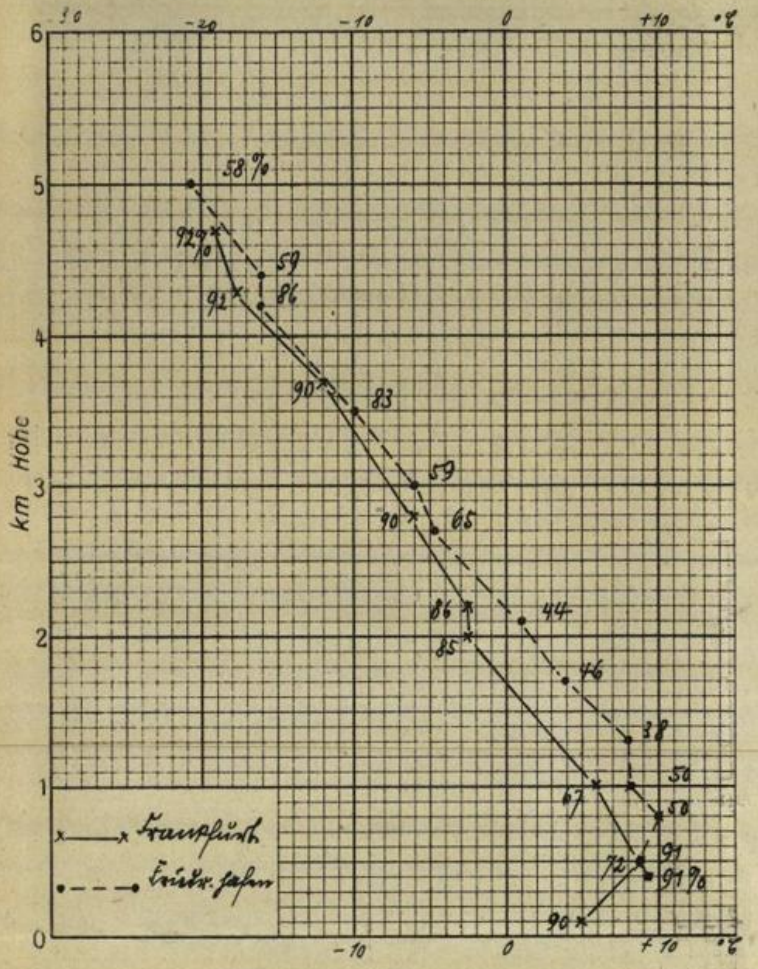

Höhenwindmessungen in km/h

	Stuttgart		Böblingen		Friedrichshafen		
	07.00		06.00		3000 m	SSW 30	SSW 30
	still		NW 10		3500 m	SW 30	·
	S 15		WNW 5		4000 m	SW 35	·
	S 15		S 5		4500 m	·	·
	S 20		·		5000 m	·	SW 40
2000 m	S 20		S 40		5500 m	·	·
2500 m	SW 20		·		6000 m	·	·

Auf- und Untergang von Sonne und Mond (MEZ.)

am 20. Mai 1938 in Stuttgart:

S.A.:	4 h 36	M.A.:	–
S.U.:	20 h 04	M.U.:	9 h 48

Luftdruckverlauf in Böblingen (436 m über NN)



Temperaturverlauf in Böblingen

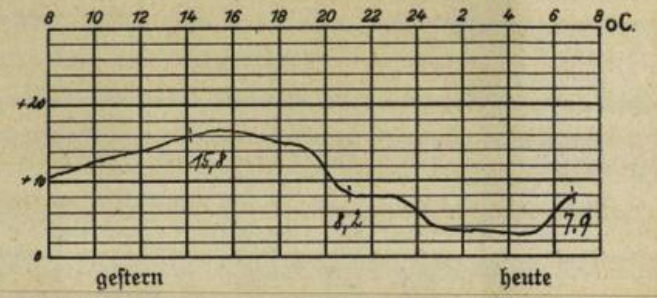

Temperaturtagesmittel gestern in:

	Stuttgart	Böblingen	Karlsruhe
Tagesmittel	13,7	10,8	12,4
langjähr. Mittel	14,2	·	14.3
Abweichung	– 0,5	·	– 1,9

Rheinwasserstände in cm:

	Heute 8 Uhr	Ändrg seit gestern
Waldshut	239	+- 0
Rheinfelden	233	+ 8
Breisach	120	+ 19
Kehl	235	+ 7
Maxau	362	+ 11
Mannheim	238	+ 10
Caub	130	+ 2

20. Mai 1938

Verlagsort Böblingen

Wetterkarte

des Reichswetterdienstes, Ausgabeort Stuttgart

Wetterbericht für Württemberg, Baden und Hohenzollern

Verlag: Wetterwarte der Flughafenleitung Stuttgart-Böblingen, Flughafen.
Fernsprecher: Stuttgart 91060, Böblingen 277.
Postscheckkonto: Stuttgart 19180.
Auskünfte und Wirtschaftsberatungen aller Art, auch im Abonnement.

Erscheint werktäglich.

Bezugspreis monatlich RM. 1.40.

Bestellungen nehmen alle Postanstalten und Briefträger entgegen. — Bei unregelmäßiger oder verspäteter Lieferung wende man sich an das Zustellpostamt.

Jahrgang 58 | Freitag, 20. Mai 1938. | Nr. 140

Zeichenerklärung zur Wetterkarte:

○ wolkenlos	≡ Nebel	◎ Windstille
◔ heiter	=̲ Talnebel	Ostwind 1
◑ halbbedeckt	, Nieseln	Nordwest 3
◕ wolkig	• Regen	Südweststurm 8
● bedeckt	* Schneefall	^ Böenwetter
∞ Dunst	▽ Schauer	↯ Gewitter

Die Pfeile fliegen mit dem Wind. Die Anzahl der halben Querstriche bedeutet die Windstärke in der Beaufort-Skala. Links vom Stationskreis Temperatur in Graden Celsius, rechts (unterstrichen) Niederschlagsmenge der vergangenen Nacht in mm Höhe. Die Zahlen an den Linien gleichen, auf Meereshöhe reduzierten Luftdrucks (Isobaren) bedeuten den Druck in Millibar. 1 Millibar = 3/4 mm Quecksilbersäule.

▲▲▲ Kaltluftfront

▲▲▲ in Bodennähe mit Kaltluftcharakter
▲▲▲ vom Boden abgehobene Warmluftfront (Okklusion)
▲▲▲ in Bodennähe mit Warmluftcharakter

▲▲▲ Warmluftfront

Gebiete mit anhaltendem Niederschlag

Gebiete mit subtropischer Warmluft.

Gebiete mit arktischer Kaltluft.

Ausführliche Erläuterungen siehe besondere Beilagen!

Luftdruckverteilung auf dem Atlantischen Ozean.

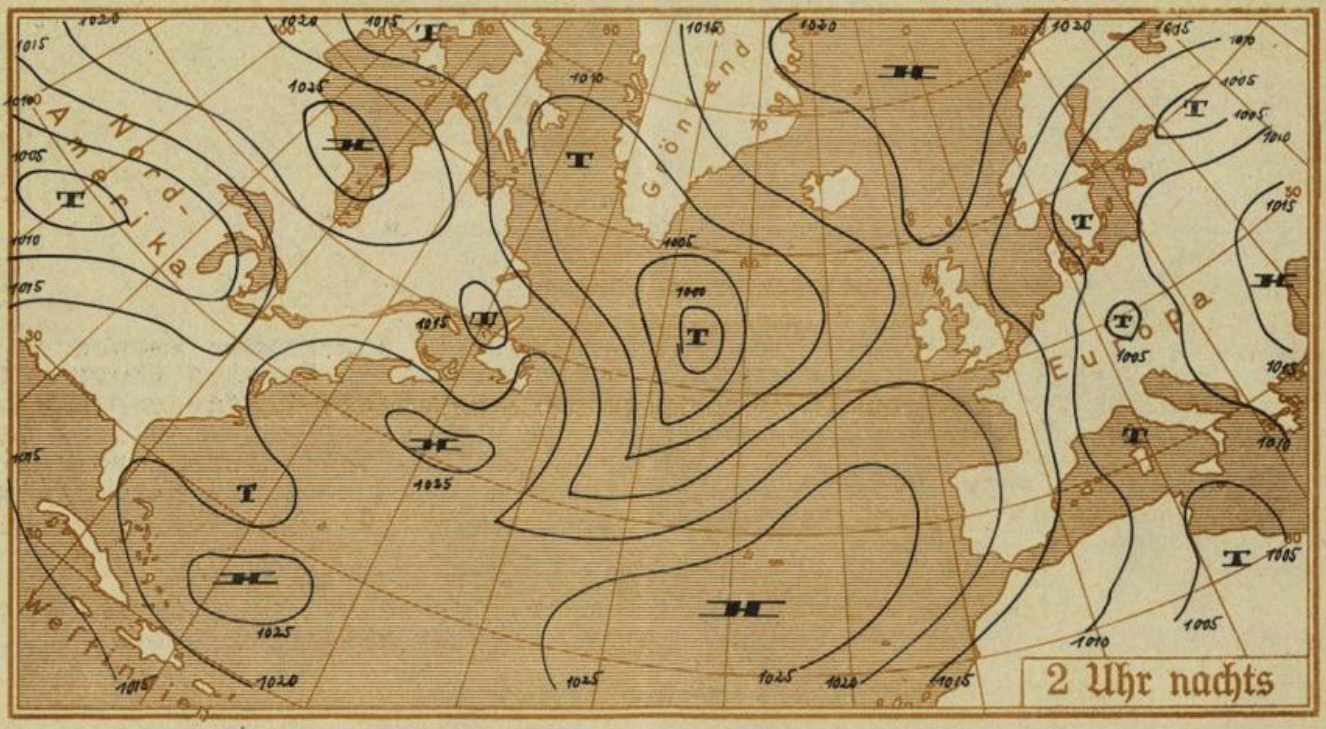

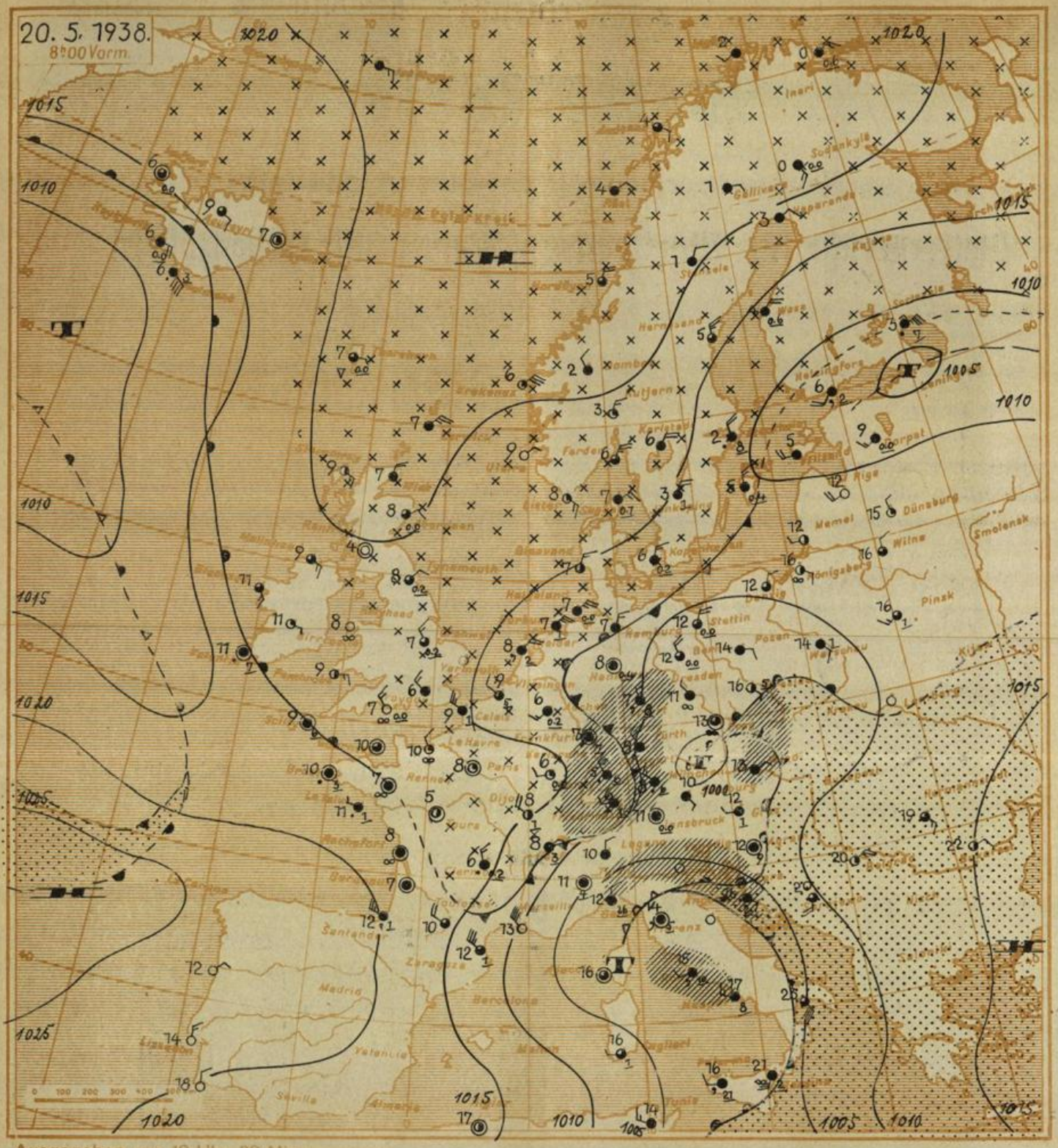

Ausgegeben um 10 Uhr 30 Min.

Das weitere Vordringen der Kaltluft aus Norden verbunden mit dem Aufgleiten feuchter Warmluft in der Höhe hat im Bereich einer von der Ostsee über Deutschland bis zum Mittelmeer reichende Tiefdruckrinne verbreitet zu Niederschlägen Anlass gegeben. Da sich die Druckverteilung und die Luftmassenunterschiede vorerst nicht endgültig ausgleichen, muss weiterhin mit starker Bewölkung und vor allem im Osten auch noch mit Regenfällen gerechnet werden. Die Temperaturen erfahren wenig Änderung oder höchstens nur einen leichten Anstieg.

Voraussichtliche Witterung für W.,B. und H. bis Samstag abend:

Winde um West bis Nord. Meist bewölkt. Vor allem im Osten noch weitere Regenfälle. Im Rheingebiet abnehmende Niederschlagsneigung. Kühl.

Luftmasse: Frische Kaltluft arktischen Ursprungs.

Ne.

Wetterkarte des Reichswetterdienstes, Ausgabeort Stuttgart

Wetterbericht vom Freitag, **dem** 20. Mai **19**38

Änderung des Luftdrucks
in den letzten 3 Stunden in ganzen Millibar

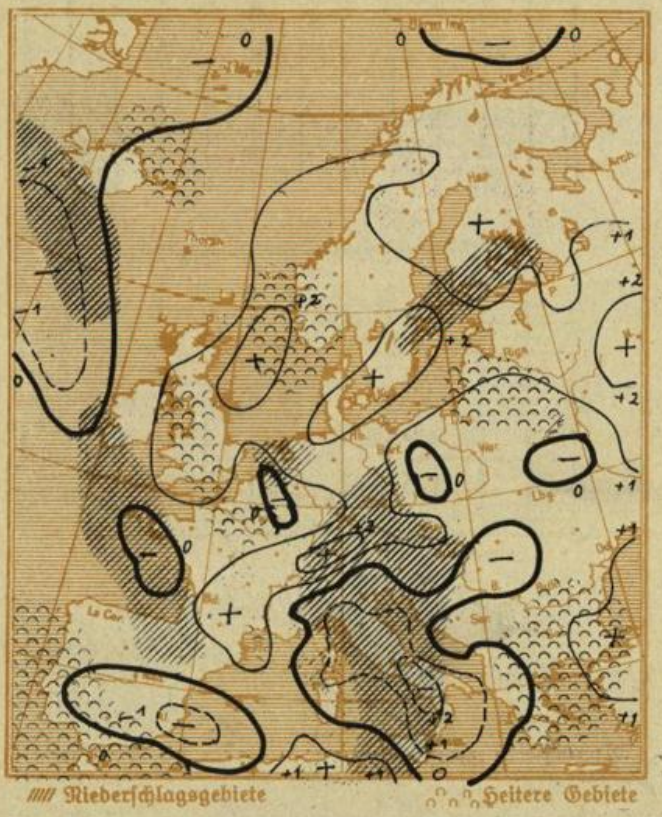

Luftdruckverteilung gestern 19 Uhr

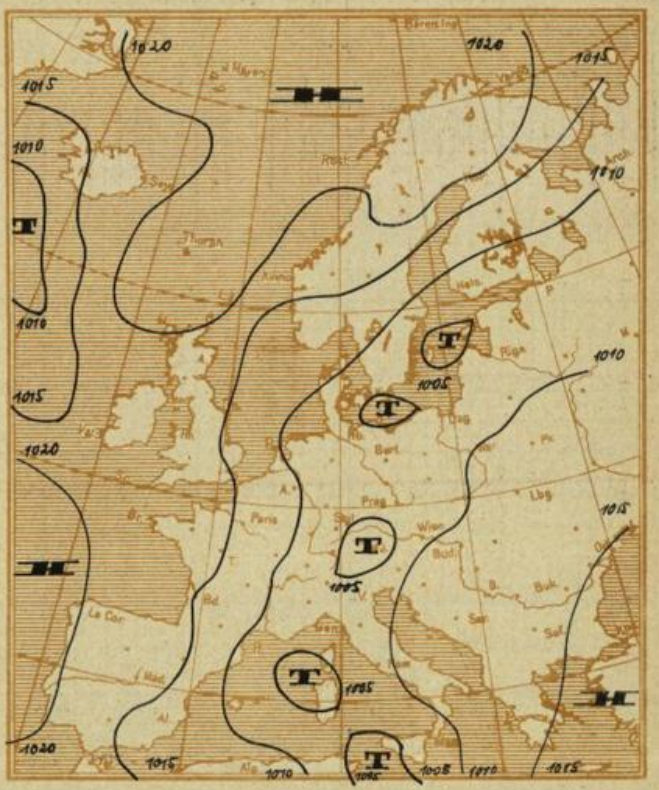

Meldungen von heute morgen 7³⁰ Uhr

	Höhe m über NN	Luftdruck mm	Windrichtung und Stärke	Witterung	Temperatur C° 7 Uhr	Temperatur C° höchste gestern	Temperatur C° tiefste h. nacht	Sonnenscheindauer in Std. gest.	Niederschlag mm	Schneehöhe cm	
Stuttgart *	270	761,5	WNW 4	bedeckt	6,2	18,5	6,1	4,7	10,6		
Hohenheim	402	722,6	NW 3	bedeckt	5,4m	17,5	5,5	4,7	12,5		
Heilbronn	176	742,2	W 2	bedeckt	7,6	21,0	5,1	?	5,8		
Münsingen	720	694,0	NW 3	bedeckt	3,8	17,8	3,4	5,0	11,3		
Ravensburg	462	722,4	SW 3	bedeckt	6,3	20,9	6,3	9,5	16,3		
Friedrichshafen *	400	757,5	W 2	Regen	6,4	20,7	6,4	8,9	16,3		
Wildbad Sommerbg.	733	693,8	NW 2	bedeckt	2,2	14,8	1,6	4,2	18,3		
Freudenstadt	667	699,7	W 3	bedeckt	4,4	15,9	3,6	4,1	13,0		
Dreifaltigkeitsbg.	980	673,3	W 3	Nebel	1,8	14,4	1,2	?	19,8		
Wertheim	147										
Königstuhl *	563	758,9	NW 2	bedeckt	3,4	16,8	3,0	6,1	8,6		
Karlsruhe *	120	759,6	NW 2	Regen	7,0	20,5	5,1	6,9	11,2		
Baden-Baden *	213	760,0	SW 1	bedeckt	6,6	20,0	6,0	8,0	25,0		
Bad Dürrheim	714	–	N 1	bedeckt	3,7	16,0	3,5	5,5	15,7		
St. Blasien	800	–	W 1	bewölkt	4,1	14,9	3,8	4,4	10,4		
Badenweiler *	420	760,3	E 1	bedeckt	5,2	15,8	5,0	ztw.	18,4		
Freiburg i. Br. *	265	759,6	NNW 1	Regen	7,0	18,9	6,0	?	14,0		
Feldberg	1493	631,3	NNW 3	Nebel	-1,8	7,0	-2,4	4,2	19,7	5	
Säntis	2500	556,0	NNW 4	Schnee	-6	+3	-6		12		
Zugspitze	2962	524,1	ENE 1	Schnee	-5	-1	-5		2		

Der Barometerstand ist bei * auf Meereshöhe umgerechnet.

Temperatur und relative Feuchtigkeit in der freien Atmosphäre

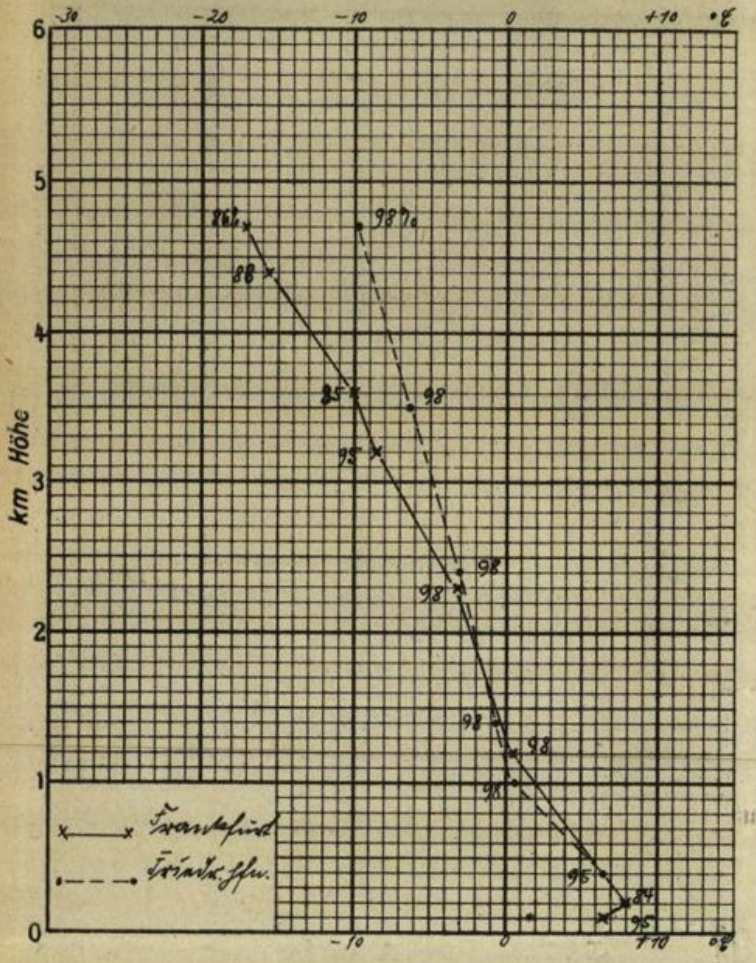

Auf- und Untergang von Sonne und Mond (MEZ.)

am *21. Mai 1938* in Stuttgart:

S.A.:	*4 h 35*	M.A.:	*0 h 21*
S.U.:	*20 h 05*	M.U.:	*10 h 51*

Luftdruckverlauf in Böblingen (436 m über NN)

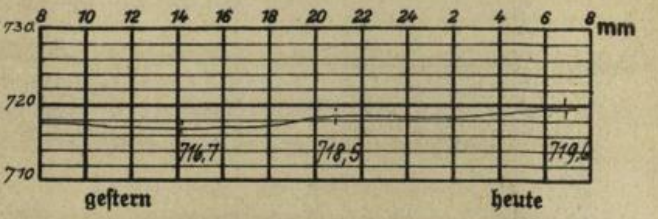

Temperaturverlauf in Böblingen

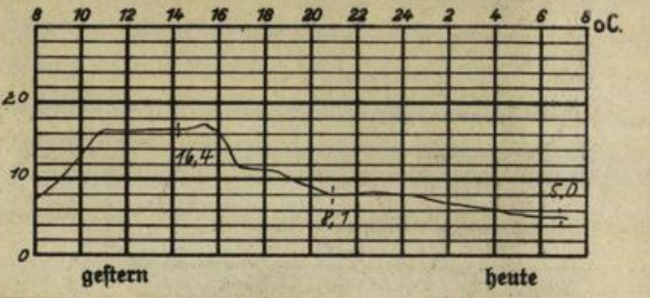

Temperaturtagesmittel gestern in:

	Stuttgart	Böblingen	Karlsruhe
Tagesmittel	*11,6*	*10,1*	*12,5*
langjähr. Mittel	*14,4*	·	*13,9*
Abweichung	*− 2,8*	·	*− 1,4*

Höhenwindmessungen in km/h

Zeit	Böblingen	Friedrichshafen		Böblingen	Friedrichshafen
Boden		*06. 00*	3000 m		*N 10*
500 m		*WNW 20*	3500 m		·
1000 m		*NW 20*	4000 m		·
1500 m		*NW 20*	4500 m		*S 10*
2000 m			5000 m		·
2500 m		*NNW 15*	5500 m		·
			6000 m		·

Rheinwasserstände in cm:

	Heute 8 Uhr	Ändrg seit gestern
Waldshut	*245*	*+ 6*
Rheinfelden	*231*	*− 3*
Breisach	*125*	*+ 5*
Kehl	*245*	*+ 10*
Maxau	*372*	*+ 10*
Mannheim	*249*	*+ 11*
Caub	*133*	*+ 3*

21. Mai 1938
Verlagsort Böblingen

Wetterkarte

des Reichswetterdienstes, Ausgabeort Stuttgart

Wetterbericht für Württemberg, Baden und Hohenzollern

Verlag: Wetterwarte der Flughafenleitung Stuttgart-Böblingen, Flughafen.
Fernsprecher: Stuttgart 91060, Böblingen 277.
Postscheckkonto: Stuttgart 19180.
Auskünfte und Wirtschaftsberatungen aller Art, auch im Abonnement.

Erscheint werktäglich.
Bezugspreis monatlich RM. 1.40.
Bestellungen nehmen alle Postanstalten und Briefträger entgegen. — Bei unregelmäßiger oder verspäteter Lieferung wende man sich an das Zustellpostamt.

Jahrgang 58 | Samstag, 21. Mai 1938 | Nr. 141

Zeichenerklärung zur Wetterkarte:

○ wolkenlos	≡ Nebel	◎ Windstille
◔ heiter	═ Talnebel	Ostwind 1
◑ halbbedeckt	, Nieseln	Nordwest 3
◕ wolkig	• Regen	Südweststurm 8
● bedeckt	* Schneefall	^ Böenwetter
∞ Dunst	▽ Schauer	↯ Gewitter

Die Pfeile fliegen mit dem Wind. Die Anzahl der halben Querstriche bedeutet die Windstärke in der Beaufort-Skala. Links vom Stationskreis Temperatur in Graden Celsius, rechts (unterstrichen) Niederschlagsmenge der vergangenen Nacht in mm Höhe. Die Zahlen an den Linien gleichen, auf Meereshöhe reduzierten Luftdrucks (Isobaren) bedeuten den Druck in Millibar. 1 Millibar = 3/4 mm Quecksilbersäule.

Kaltluftfront
Warmluftfront
in Bodennähe mit Kaltluftcharakter
vom Boden abgehobene Warmluftfront (Okklusion)
in Bodennähe mit Warmluftcharakter
Gebiete mit anhaltendem Niederschlag
Gebiete mit subtropischer Warmluft.
Gebiete mit arktischer Kaltluft.

Ausführliche Erläuterungen siehe besondere Beilagen!

Luftdruckverteilung auf dem Atlantischen Ozean.

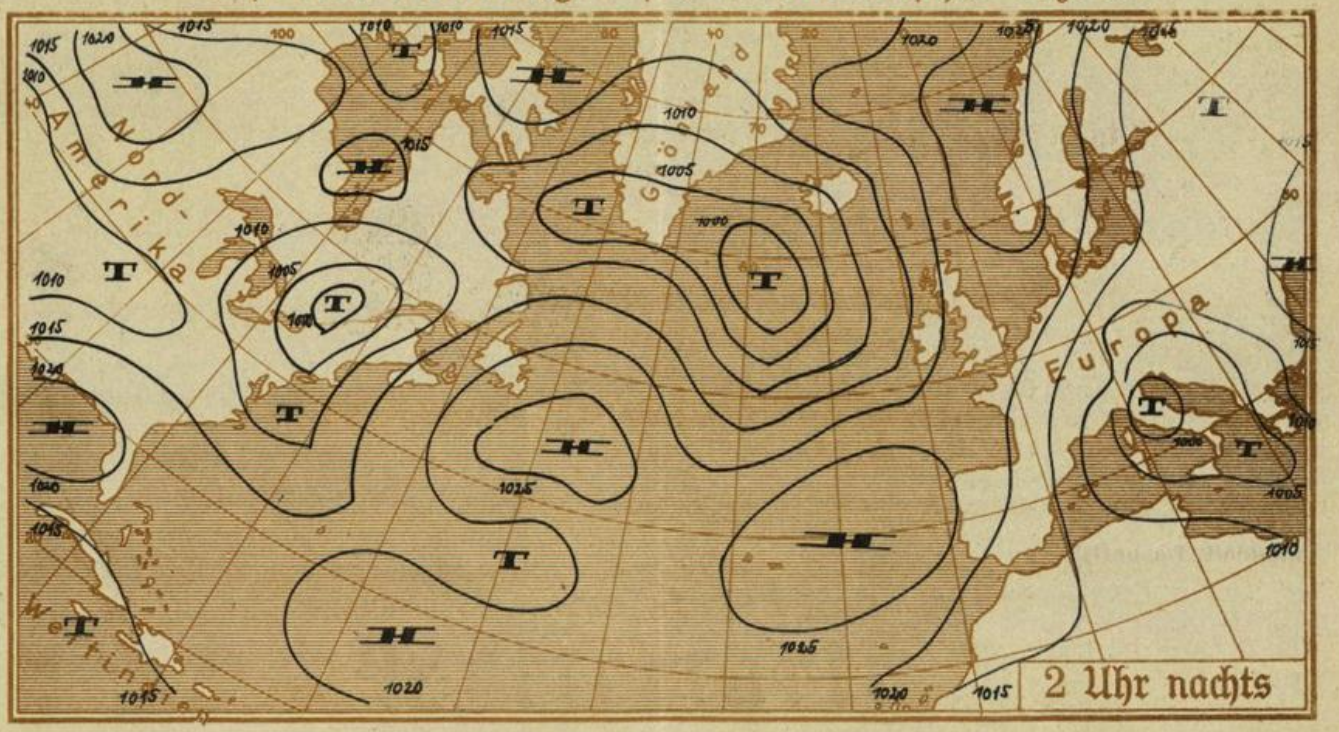

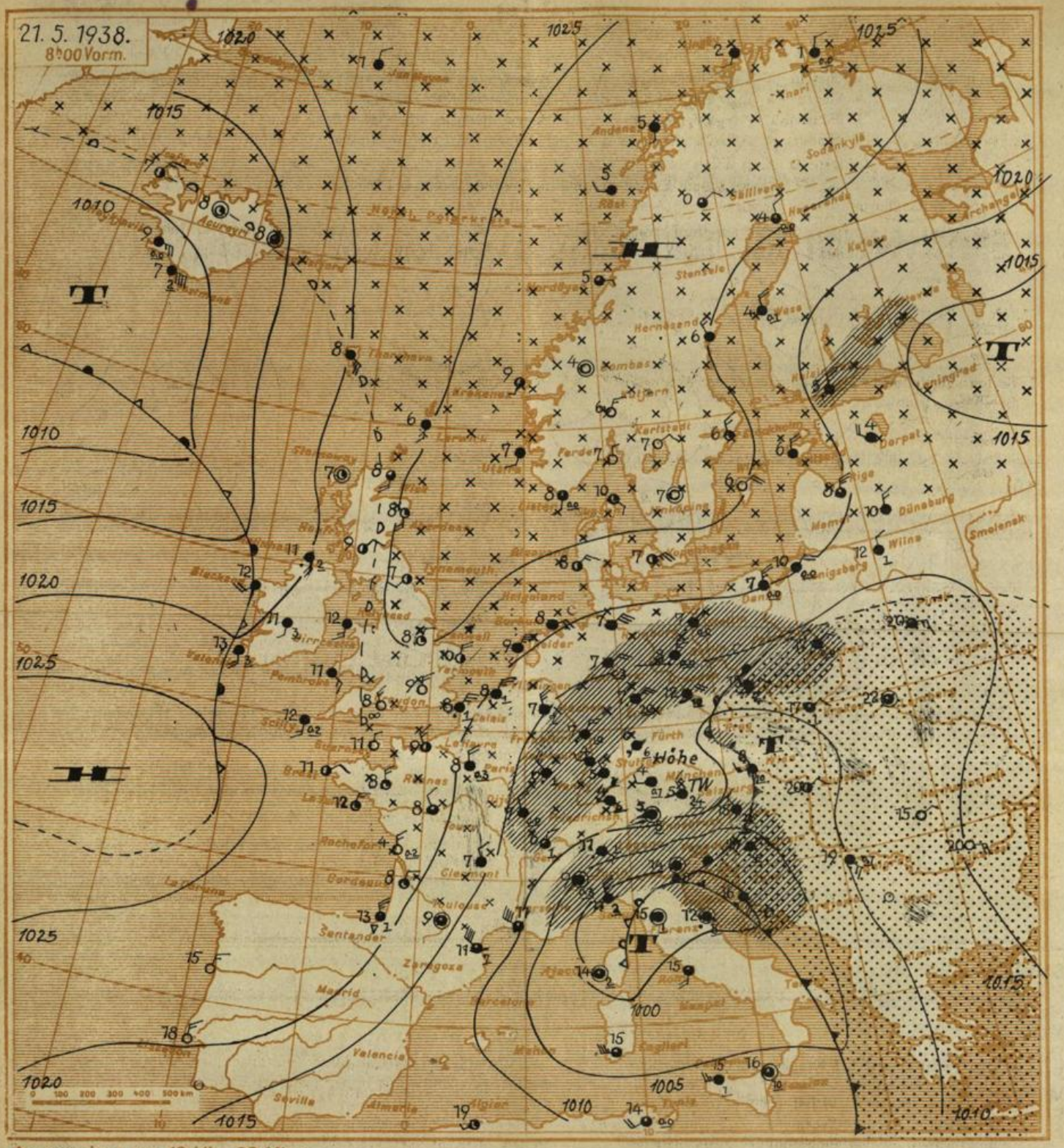

Ausgegeben um 10 Uhr 30 Min.:

Die Wetterlage zeigt zunächst wenig Änderung. Im Bereich eines von Ostdeutschland über die Alpen nach Jtalien reichennden Tiefdruckgebiets gelangen in Bodennähe immer noch Kaltluftmassen zu uns, während in der Höhe feuchte Warmluft aufgleitet. Wir rechnen deshalb vorerst mit Fortdauer der kühlen und regnerischen Witterung. Frühestens im Laufe des Sonntagnachmittag wird sich eine allmähliche Besserung bemerkbar machen.

Voraussichtliche Witterung für W., B. und H. bis Sonntag abend:
In der Richtung veränderliche Winde, vorwiegend aus West bis Nord. Zunächst bedeckt und regnerisch, leichte Besserung voraussichtlich nicht vor Sonntag nachmittag. Im ganzen kühl, später schwach ansteigende Temperaturen.-

Luftmasse: Kaltluft arktischen Ursprungs.-

Ne.

Wetterkarte des Reichswetterdienstes, Ausgabeort Stuttgart

Wetterbericht vom Samstag, dem 21. Mai 1938

Änderung des Luftdrucks
in den letzten 3 Stunden in ganzen Millibar



//// Niederschlagsgebiete °°° Heitere Gebiete

Luftdruckverteilung gestern 19 Uhr

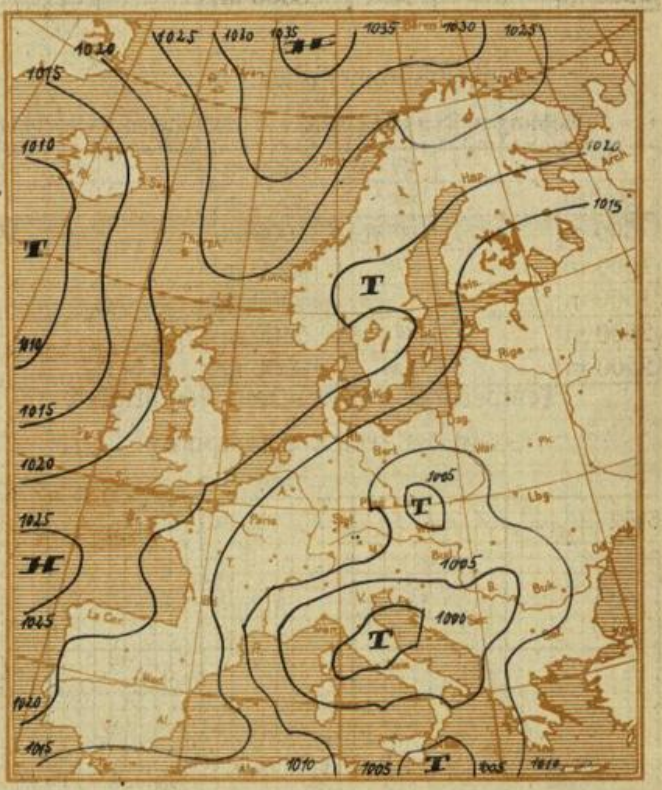

Meldungen von heute morgen 7³⁰ Uhr

	Höhe m über NN	Luftdruck mm	Windrichtung und Stärke	Witterung	Temperatur C° 7 Uhr	Temperatur C° höchste gestern	Temperatur C° tiefste h. nacht	Sonnenscheindauer in Std. gest.	Niederschlag mm	Schneehöhe cm	
Stuttgart *	270	760,4	NW 3	bedeckt	5,7	9,0	4,6	–	7,6		
Hohenheim	402	722,2	W 1	bedeckt	4,8	9,5	3,5	–	8,6		
Heilbronn	176	742,6	SW 2	bedeckt	6,6	11,1	5,1	–	9,9		
Münsingen	720	694,3	NW 1	bedeckt	2,2	4,0	1,4	–	6,9		
Ravensburg	462	717,6	SW 2	bedeckt	3,9	8,2	3,3	–	23,3		
Friedrichshafen *	400	759,6	W 1	bedeckt	4,3	7,0	3,6	–	27,0		
Wildbad Sommerbg.	733	693,5	NW 2	bedeckt	2,2	6,0	0,6	–	9,9		
Freudenstadt	667	699,4	NW 1	bedeckt	3,3	7,6	2,1	–	4,1		
Dreifaltigkeitsbg.	980	672,7	W 1	Nebel	0,1	6,8	-0,7	–	12,0	3	
Wertheim	147										
Königstuhl *	563	758,9	N 1	bedeckt	3,8	6,8	2,3	–	7,9		
Karlsruhe *	120	759,0	N 2	Regen	7,4	9,9	5,9	–	6,7		
Baden-Baden *	213	759,0	W 1	bedeckt	6,9	11,5	5,6	–	8,7		
Bad Dürrheim	714	–	NE 1	bedeckt	2,2	8,5	1,5	–	5,1		
St. Blasien	800	–	W 2	bedeckt	2,5	6,5	1,6	–	1,0		
Badenweiler *	420	759,6	NW 1	bedeckt	4,4	9,2	4,2	ztw	3,0		
Freiburg i. Br. *	265	758,9	N 2	Regen	6,2	15,0	5,5	–	3,8		
Feldberg	1493	631,9	W 3	Nebel	-2,0	-1,8	-3,0	–	4,6	5	
Säntis	2500	553,9	NE 2	bedeckt	-6	+3	-9		2.		
Zugspitze	2962	523,1	SE 7	Nebel	-3	-1	-10		3		

Der Barometerstand ist bei * auf Meereshöhe umgerechnet.

Temperatur und relative Feuchtigkeit in der freien Atmosphäre

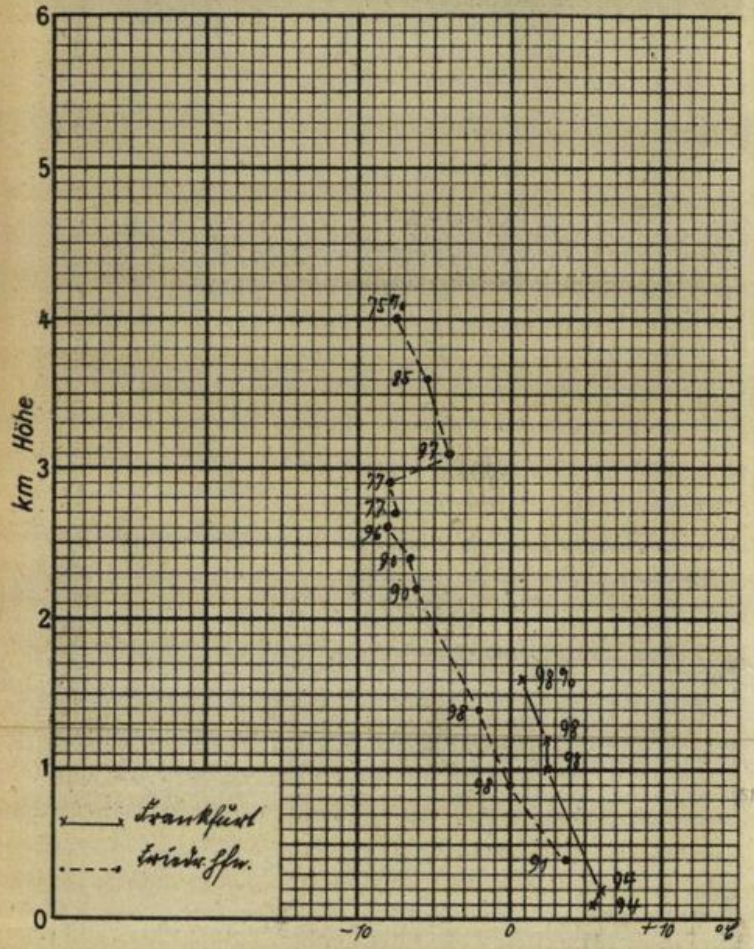

Auf- und Untergang von Sonne und Mond (MEZ.)

am 22. Mai 1938 in Stuttgart:

S.A.:	4 h 34	M.A.:	0 h 46
S.U.:	20 h 06	M.U.:	11 h 55

Luftdruckverlauf in Böblingen (436 m über NN)

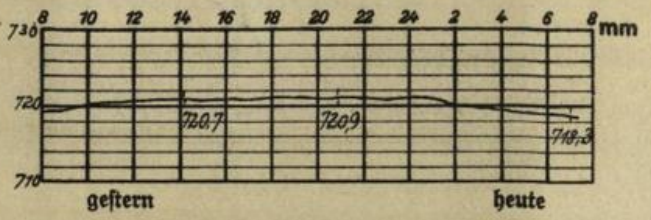

Temperaturverlauf in Böblingen

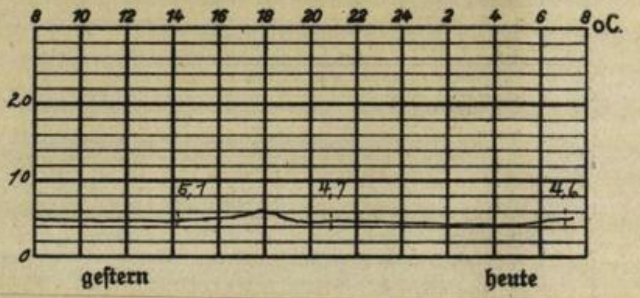

Temperaturtagesmittel gestern in:

	Stuttgart	Böblingen	Karlsruhe
Tagesmittel	6,1	4,9	7.7
langjähr. Mittel	14,6	·	14,0
Abweichung	−8,5	·	−6,3

Höhenwindmessungen in km/h

	Böblingen	Friedrichshafen		Böblingen	Friedrichshafen
Zeit		06.00	3000 m		SE 35
Boden		SW 15	3500 m		·
500 m		WSW 5	4000 m		SE 35
1000 m		NW 5	4500 m		·
1500 m		·	5000 m		·
2000 m		NE 20	5500 m		·
2500 m		·	6000 m		·

Rheinwasserstände in cm:

	Heute 8 Uhr	Ändrg seit gestern
Waldshut	289	+ 44
Rheinfelden	263	+ 32
Breisach	152	+ 27
Kehl	252	+ 7
Maxau	379	+ 7
Mannheim	265	+ 16
Caub	147	+ 14

22 Mai 1938
Verlagsort Böblingen

Wetterkarte

des Reichswetterdienstes, Ausgabeort Stuttgart

Wetterbericht für Württemberg, Baden und Hohenzollern

Verlag: Wetterwarte der Flughafenleitung Stuttgart-Böblingen, Flughafen.
Fernsprecher: Stuttgart 91060, Böblingen 277.
Postscheckkonto: Stuttgart 19180.
Auskünfte und Wirtschaftsberatungen aller Art, auch im Abonnement.

Erscheint werktäglich.

Bezugspreis monatlich RM. 1.40.

Bestellungen nehmen alle Postanstalten und Briefträger entgegen. — Bei unregelmäßiger oder verspäteter Lieferung wende man sich an das Zustellpostamt.

Jahrgang 58 | Sonntag 22. Mai 1938. | Nr. 142.

Zeichenerklärung zur Wetterkarte:

○ wolkenlos	≡ Nebel	◎ Windstille
◔ heiter	= Talnebel	Ostwind 1
◑ halbbedeckt	, Nieseln	Nordwest 3
◕ wolkig	• Regen	Südweststurm 8
● bedeckt	* Schneefall	^ Böenwetter
∞ Dunst	▽ Schauer	Gewitter

Die Pfeile fliegen mit dem Wind. Die Anzahl der halben Querstriche bedeutet die Windstärke in der Beaufort-Skala. Links vom Stationskreis Temperatur in Graden Celsius, rechts (unterstrichen) Niederschlagsmenge der vergangenen Nacht in mm Höhe. Die Zahlen an den Linien gleichen, auf Meereshöhe reduzierten Luftdrucks (Isobaren) bedeuten den Druck in Millibar. 1 Millibar = 3/4 mm Quecksilbersäule.

▲▲▲ Kaltluftfront — in Bodennähe mit Kaltluftcharakter

vom Boden abgehobene Warmluftfront (Okklusion)

▲▲▲ Warmluftfront — in Bodennähe mit Warmluftcharakter

Gebiete mit anhaltendem Niederschlag

Gebiete mit subtropischer Warmluft.

Gebiete mit arktischer Kaltluft.

Ausführliche Erläuterungen siehe besondere Beilagen!

Luftdruckverteilung auf dem Atlantischen Ozean.

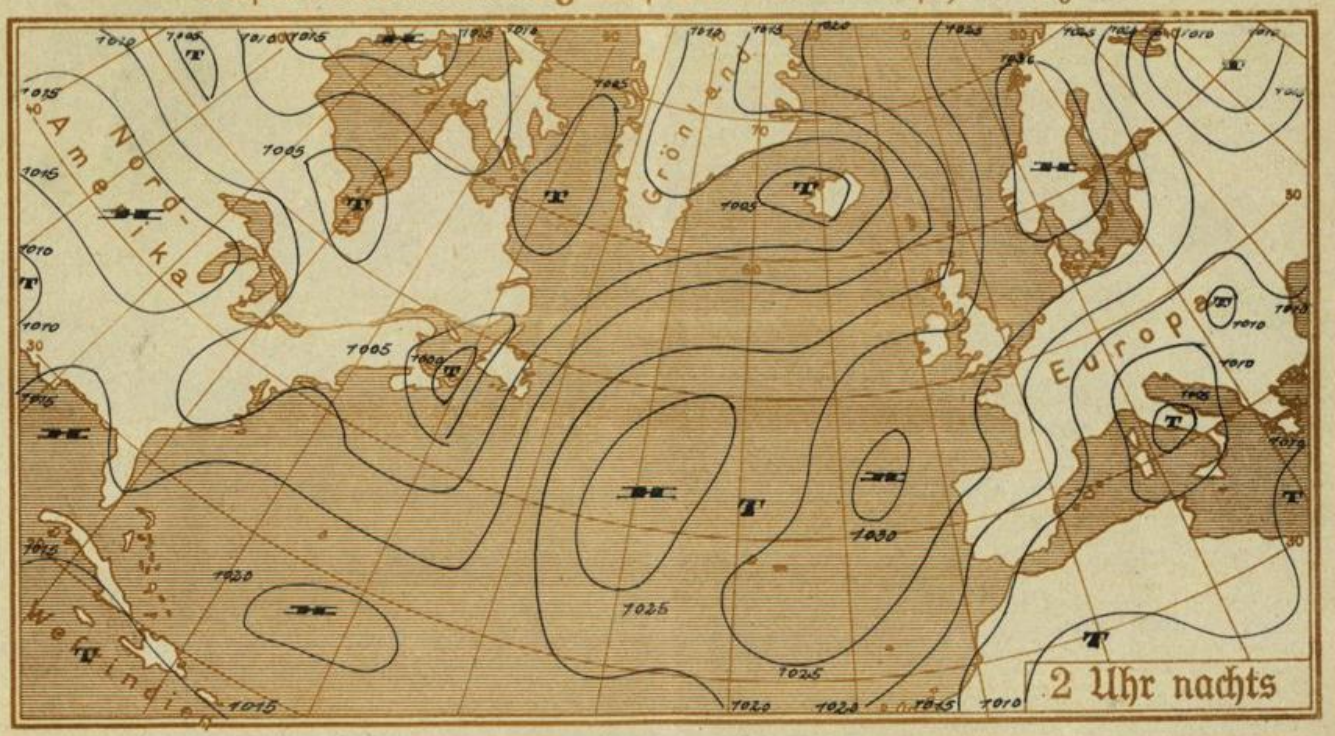

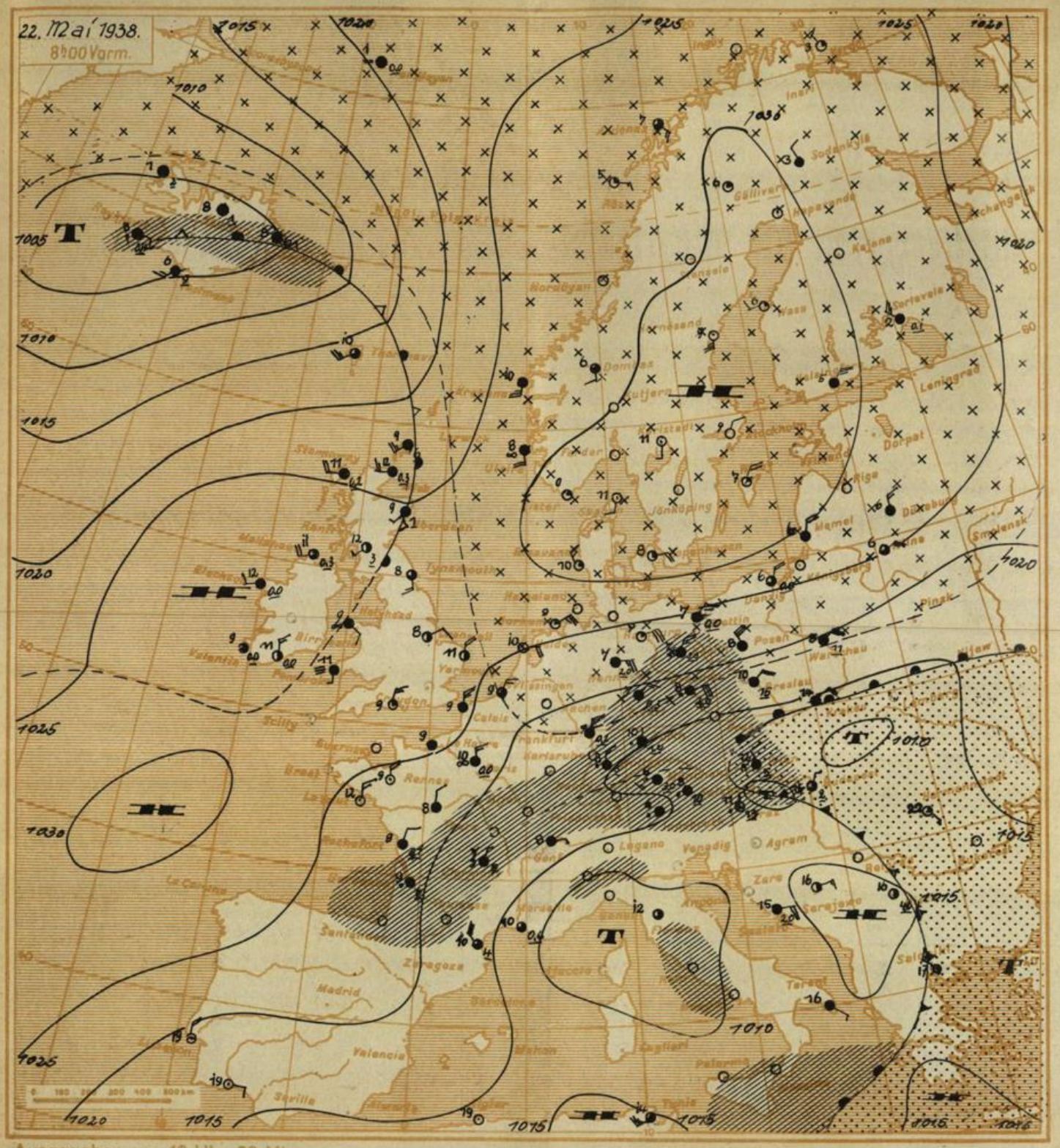

Ausgegeben um 10 Uhr 30 Min.:

Mit dem Nachlassen des Warmluftstroms, der in der Höhe aus Südosten vordrang, wird sich auch in Süddeutschland allmählich wieder eine langsame Besserumg der Wetterlage durchsetzen können. Es wird zwar anfangs noch, vor allem im Süden des Gebiets zu weiteren Regenfällen kommen, doch wird deren Ergiebigkeit nachlassen. Die Temperaturen werden nur unwesentlich ansteigen.

Luftmasse: Bis 1500m Mischluft (mG_Tr), darüber subtropische Warmluft (mTW).

Le.

Wetterkarte des Reichswetterdienstes, Ausgabeort Stuttgart

Wetterbericht vom Sonntag dem 22. Mai 1938

Änderung des Luftdrucks
in den letzten 3 Stunden in ganzen Millibar

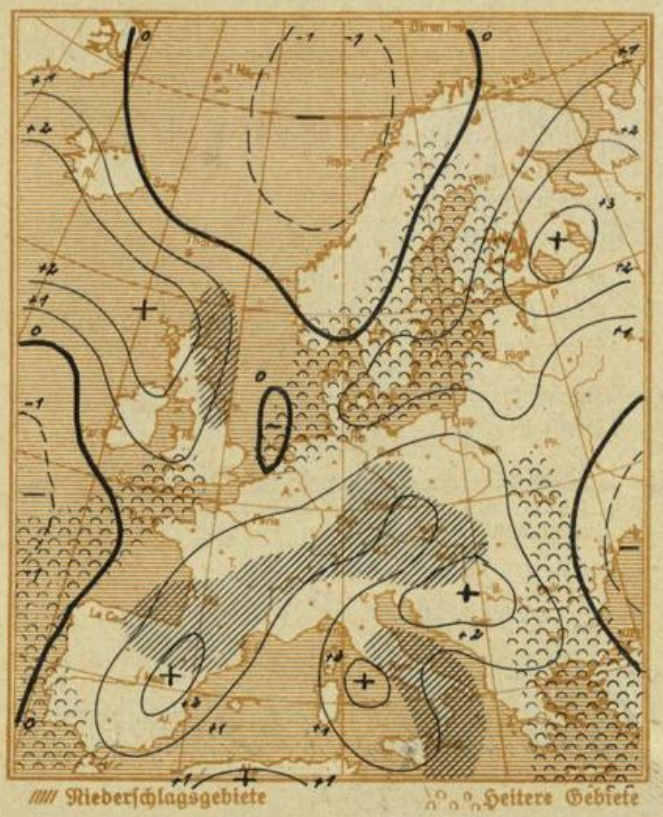

//// Niederschlagsgebiete

Heitere Gebiete

Luftdruckverteilung gestern 19 Uhr

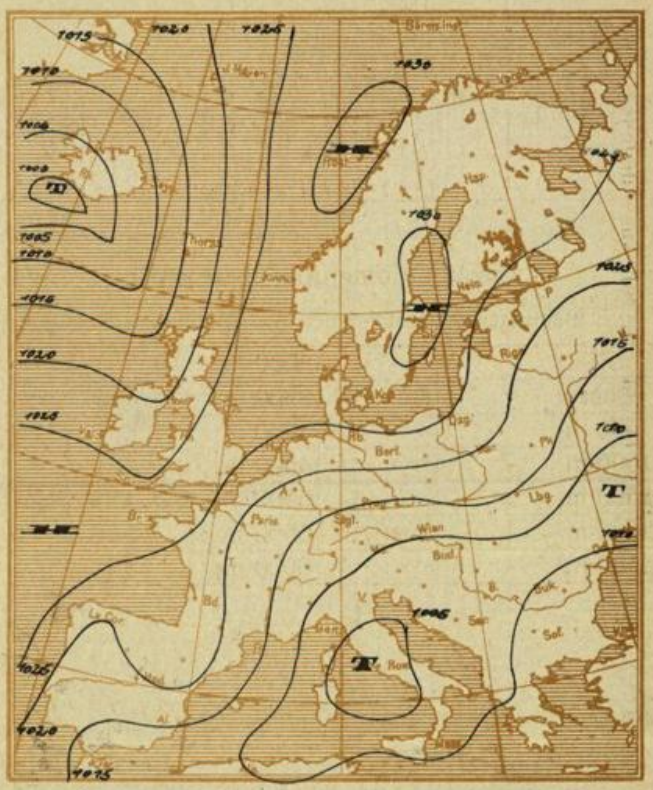

Meldungen von heute morgen 7³⁰ Uhr

	Höhe m über NN	Luftdruck mm	Windrichtung und Stärke	Witterung	Temperatur C° 7 Uhr	Temperatur C° höchste gestern	Temperatur C° tiefste h. nacht	Sonnenscheindauer in Std. gest.	Niederschlag mm	Schneehöhe cm	
Stuttgart *	270	763,5	NW 1	bedeckt	8,9	8,8	8,4		5,0		
Hohenheim	402	725,8	NW 3	bedeckt	8,0	7,5	3,5		4,1		
Heilbronn	176	745,9	–	bedeckt	9,5	10,0	9,0		1,0		
Münsingen	720	697,6	NW 1	bedeckt	5,1	5,5	4,7		3,1		
Ravensburg	462	720,6	SW 2	bedeckt	6,7	7,7	5,0				
Friedrichshafen *	400	762,3	SW 2	Nieseln	7,3	5,6	–				
Wildbad Sommerbg.	733	697,3	N 2	bedeckt	5,5	6,0	5,0		2,9		
Freudenstadt	667	702,9	NW 1	bedeckt	6,9	5,9	5,4		4,7		
Dreifaltigkeitsbg.	980	–	W 1	Regen	4,8	3,8	3,0		3,9		
Wertheim	147	–	–	–	–	–	–		–		
Königstuhl *	563	762,7	N 1	bedeckt	6,4	7,0	6,0		2,2		
Karlsruhe *	120	762,6	NW 3	Regen	9,2	9,7	8,9		3,3		
Baden-Baden *	213	762,6	W 1	bedeckt	8,6	8,6	8,4		5,5		
Bad Dürrheim	714		N 1	bedeckt	6,4	5,5	4,0		4,6		
St. Blasien	800		SW 1	bewölkt	5,6	6,5	4,5		3,2		
Badenweiler *	420	763,0	SW 1	bedeckt	6,8	6,4	4,2		4,6		
Freiburg i. Br. *	265	762,3	NNW 1	Regen	8,0	10,0	7,0		2,1		
Feldberg	1493	634,3	E 3	Nebel	1,6	-0,1	-0,4		3,4		
Säntis	2500	559,4	NE 6	Nebel	-2,0	–	-3,0				
Zugspitze	2962	527,2	NNE 5	Nebel+*	-3,0	–	-3,0		4,0		

Der Barometerstand ist bei * auf Meereshöhe umgerechnet.

Temperatur und relative Feuchtigkeit in der freien Atmosphäre

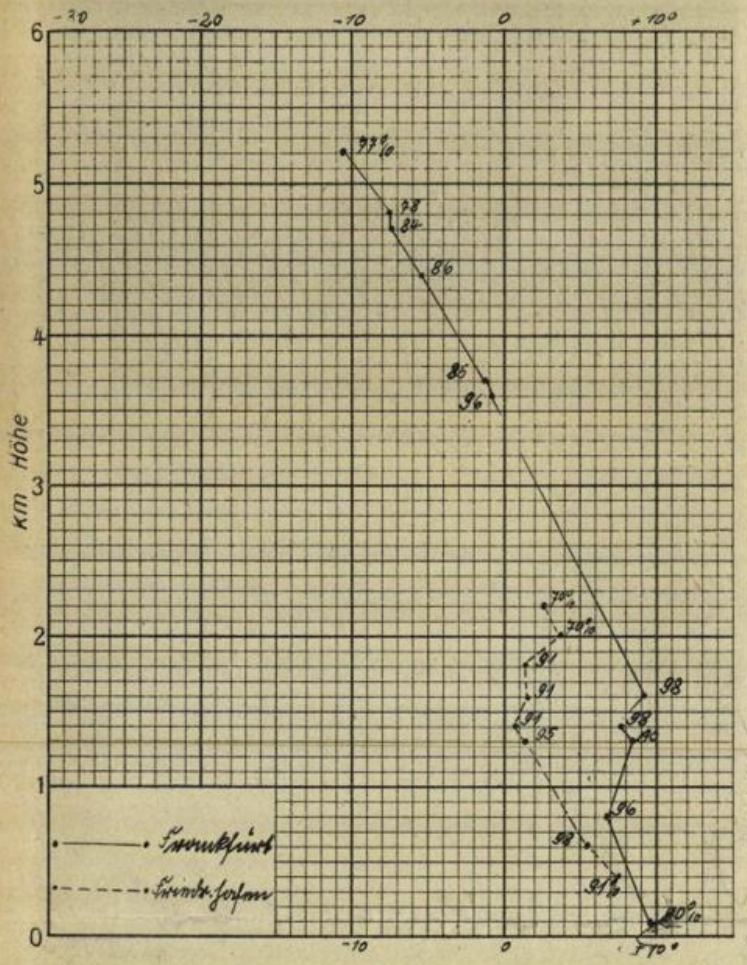

Auf- und Untergang von Sonne und Mond (MEZ.)

am 23. Mai 1938 in Stuttgart:

S.A.:	04 h 33	M.A.:	01 h 10
S.U.:	20 h 07	M.U.:	13 h 01

Luftdruckverlauf in Böblingen (436 m über NN)



Temperaturverlauf in Böblingen

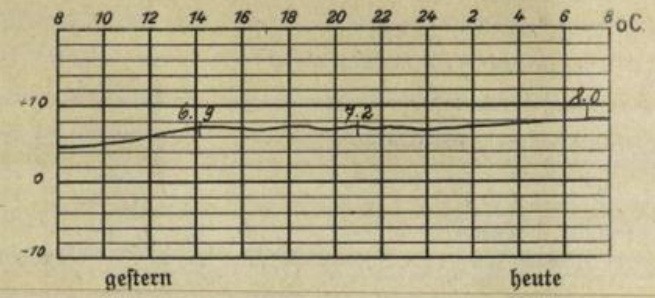

Temperaturtagesmittel gestern in:

	Stuttgart	Böblingen	Karlsruhe
Tagesmittel	7.7	6.5	8.7
langjähr. Mittel	14.7	·	14.5
Abweichung	- 7.0	·	- 5.8

Höhenwindmessungen in km/h

Zeit	Böblingen	0600	Friedrichshafen		Böblingen	Friedrichshafen
Boden		W	10	3000 m		
500 m		W	15	3500 m		
1000 m		NNE	5	4000 m		
1500 m		NE	50	4500 m		
2000 m		NE	50	5000 m		
2500 m				6000 m		

Rheinwasserstände in cm:

	Heute 8 Uhr	Ändrg seit gestern
Waldshut	259	- 30
Rheinfelden	254	- 9
Breisach	147	- 5
Kehl	275	+ 23
Maxau	408	+ 29
Mannheim	277	+ 12
Caub	160	+ 13

23. Mai 1938

Verlagsort Böblingen

Wetterkarte

des Reichswetterdienstes, Ausgabeort Stuttgart

Wetterbericht für Württemberg, Baden und Hohenzollern

Verlag: Wetterwarte der Flughafenleitung Stuttgart-Böblingen, Flughafen.
Fernsprecher: Stuttgart 91060, Böblingen 277.
Postscheckkonto: Stuttgart 19180.
Auskünfte und Wirtschaftsberatungen aller Art, auch im Abonnement.

Erscheint werktäglich.

Bezugspreis monatlich RM. 1.40.

Bestellungen nehmen alle Postanstalten und Briefträger entgegen. — Bei unregelmäßiger oder verspäteter Lieferung wende man sich an das Zustellpostamt.

Jahrgang 58 | Montag 23. Mai 1938. | Nr. 143.

Zeichenerklärung zur Wetterkarte:

○ wolkenlos	≡ Nebel	◎ Windstille	Die Pfeile fliegen mit dem Wind. Die Anzahl der halben Querstriche bedeutet die Windstärke in der Beaufort-Skala. Links vom Stationskreis Temperatur in Graden Celsius, rechts (unterstrichen) Niederschlagsmenge der vergangenen Nacht in mm Höhe. Die Zahlen an den Linien gleichen, auf Meereshöhe reduzierten Luftdrucks (Isobaren) bedeuten den Druck in Millibar. 1 Millibar = 3/4 mm Quecksilbersäule.
◔ heiter	= Talnebel	Ostwind 1	
◑ halbbedeckt	, Nieseln	Nordwest 3	
◕ wolkig	• Regen	Südweststurm 8	
● bedeckt	* Schneefall	^ Böenwetter	
∞ Dunst	▽ Schauer	Gewitter	

Kaltluftfront — in Bodennähe mit Kaltluftcharakter
vom Boden abgehobene Warmluftfront (Okklusion)
Warmluftfront — in Bodennähe mit Warmluftcharakter

Gebiete mit anhaltendem Niederschlag

Gebiete mit subtropischer Warmluft.

Gebiete mit arktischer Kaltluft.

Ausführliche Erläuterungen siehe besondere Beilagen!

Luftdruckverteilung auf dem Atlantischen Ozean.

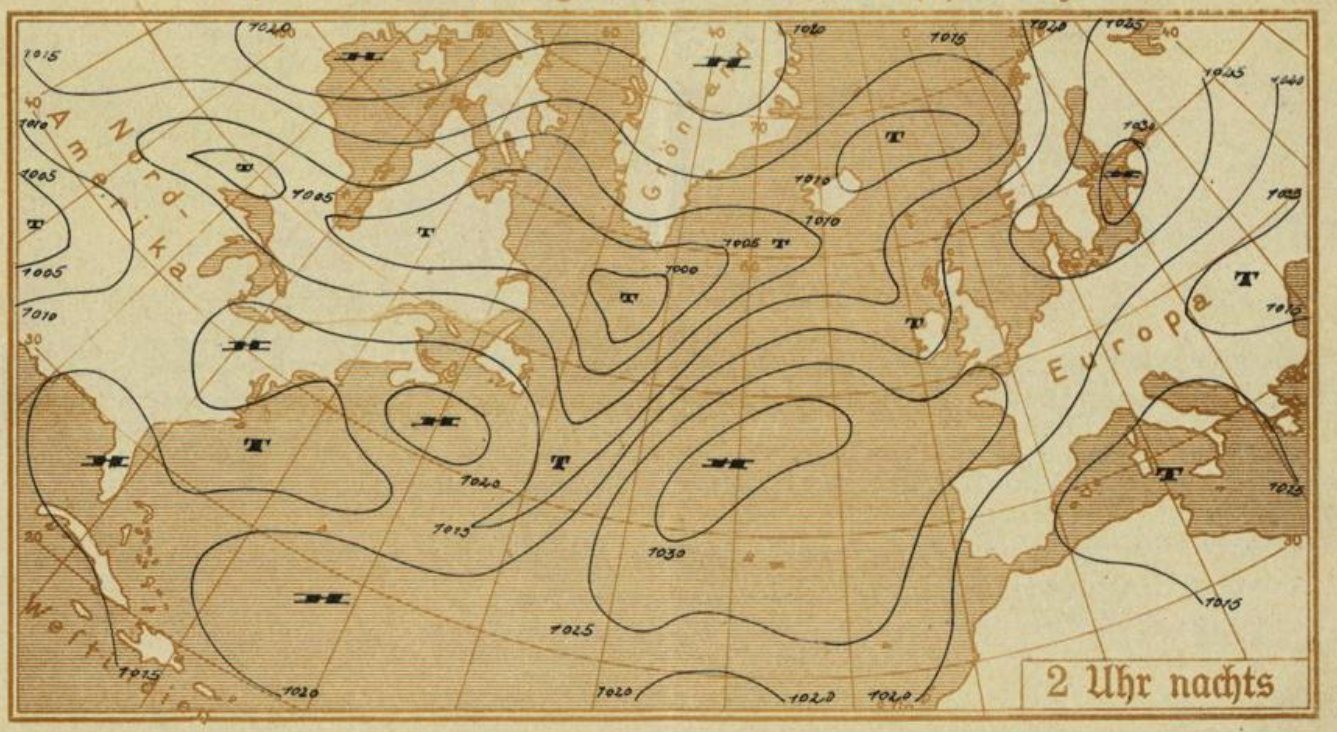

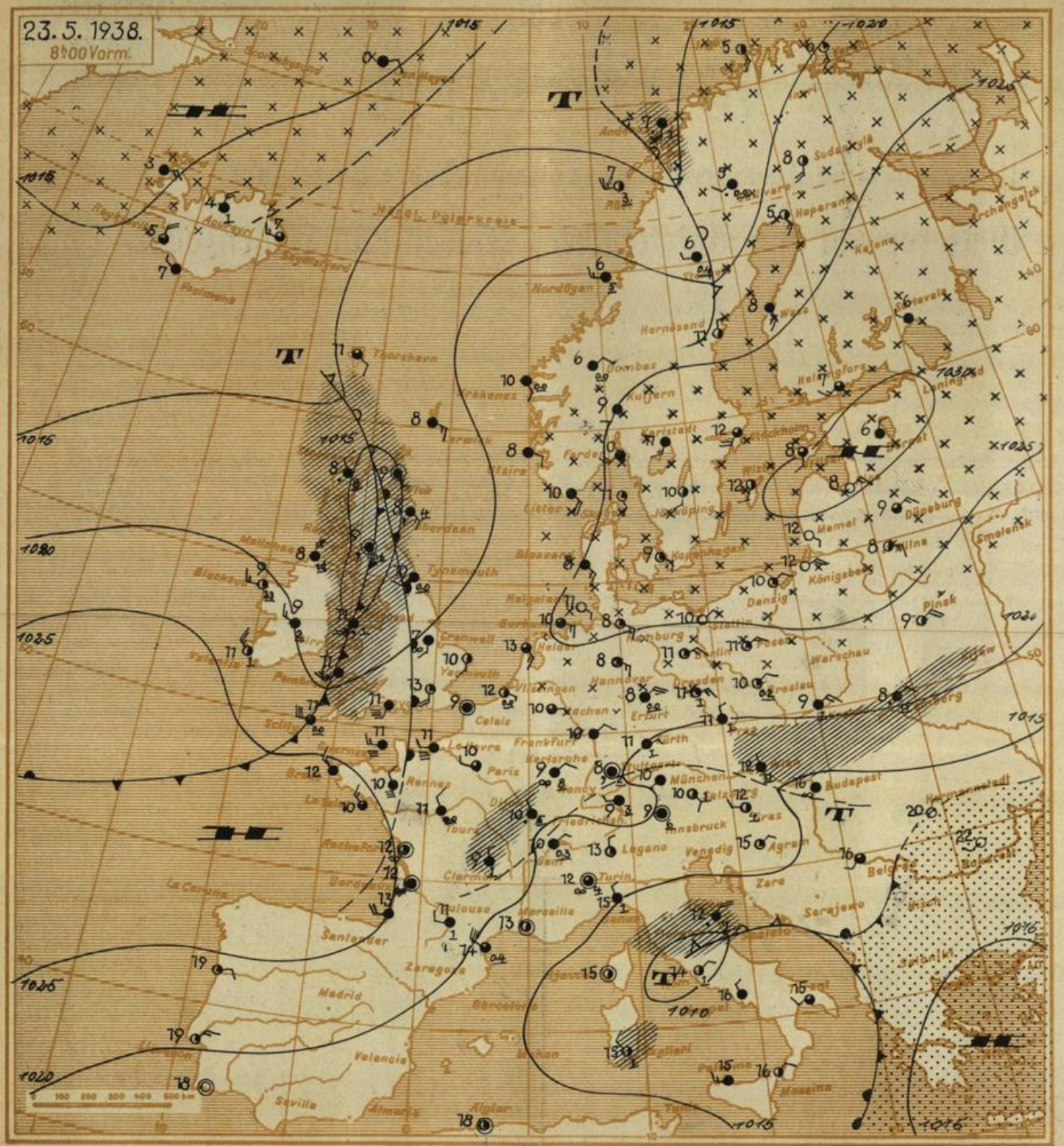

Ausgegeben um 10 Uhr 30 Min.: Die über Deutschland gelegene Druckstörung verbunden mit der Zufuhr verschiedenartiger Luftmassen hat im Laufe des gestrigen Tages zu weiteren Regenfällen Anlass gegeben. Heute morgen liegt über dem Alpenvorland noch eine flache Störung, die allmählich ihre Wetterwirksamkeit verliert. Dann kann allgemein im Vergleich zu den letzten Tagen mit einer Besserung gerechnet werden. Doch lässt [illegible] die Grosswetterlage vorerst auf längere Dauer noch keine beständige Witterung erwarten.

Voraussichtliche Witterung für W., B. und H. bis Dienstag abend:
Zeitweise Winde um Ost. Im ganzen zunehmende Besserung. Beständige Witterung noch nicht gesichert.

Luftmasse: Kühle Mischluft darüber Übergangsmasse zu subtropischer Warmluft.

Ne.

Wetterkarte des Reichswetterdienstes, Ausgabeort Stuttgart

Wetterbericht vom Montag dem 23. Mai 1938.

Änderung des Luftdrucks
in den letzten 3 Stunden in ganzen Millibar



//// Niederschlagsgebiete °°° Heitere Gebiete

Luftdruckverteilung gestern 19 Uhr

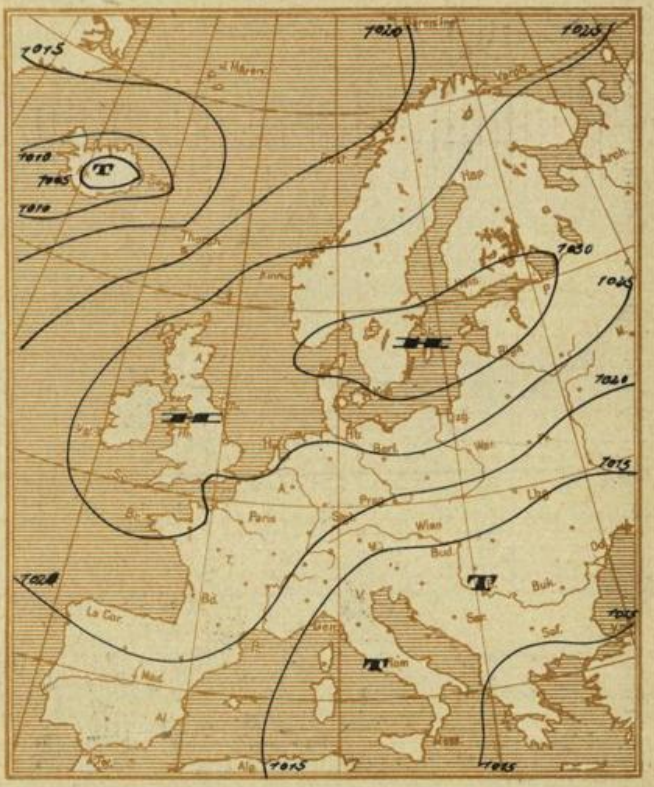

Meldungen von heute morgen 7³⁰ Uhr

	Höhe m über NN	Luftdruck mm	Windrichtung und Stärke	Witterung	Temperatur C° 7 Uhr	Temperatur C° höchste gestern	Temperatur C° tiefste h. nacht	Sonnenscheindauer in Std. gest.	Niederschlag mm	Schneehöhe cm	
Stuttgart *	270	766,8	NW 1	bedeckt	8,9	10,3	8,4		11,8		
Hohenheim	402	729,0	NW 3	bedeckt	8,0	9,5	6,0		10,8		
Heilbronn	176	749,0	NE 1	bedeckt	9,6	11,0	8,3		9,3		
Münsingen	720	700,8	NW 1	bedeckt	7,3	8,1	6,2		10,7		
Ravensburg	462	723,6	SW 1	bedeckt	8,8	8,5	7,8		13,3		
Friedrichshafen *	400	765,2	W 1	bedeckt	9,5	9,0	8,4		12,2		
Wildbad Sommerbg.	733	700,1		bedeckt	6,4	6,9	5,3		8,8		
Freudenstadt	667	705,8	still	bedeckt	7,5	8,9	6,6		12,0		
Dreifaltigkeitsbg.	980	679,4	NE 1	Nebel	6,2	6,2	4,8		8,7		
Wertheim	147	–	–	–	–	–	–		–		
Königstuhl *	563	765,7	NE 1	bedeckt	6,9	8,4	6,0		3,5		
Karlsruhe *	120	765,5	still	bedeckt	9,4	11,1	8,7		4,8		
Baden-Baden *	213	765,3	W 1	bedeckt	9,6	10,4	8,1		5,5		
Bad Dürrheim	714		N 1	bedeckt	7,0	7,5	6,3		8,6		
St. Blasien	800		SW 1	bewölkt	8,0	10,5	6,4		4,5		
Badenweiler *	420	766,0	NW 1	bedeckt	8,0	8,6	8,0		9,8		
Freiburg i. Br. *	265	764,8	still	Nebel	9,2	11,0	8,5		2,6		
Feldberg	1493	638,0	E 2	Talnebel	5,2	3,0	2,0		2,9		
Säntis	2500	562,9	ENE 4	heiter	-1,0	–	-3,0				
Zugspitze	2962	531,0	NNW 3	heiter	-4,0	–	-4,0				

Der Barometerstand ist bei * auf Meereshöhe umgerechnet.

Temperatur und relative Feuchtigkeit in der freien Atmosphäre

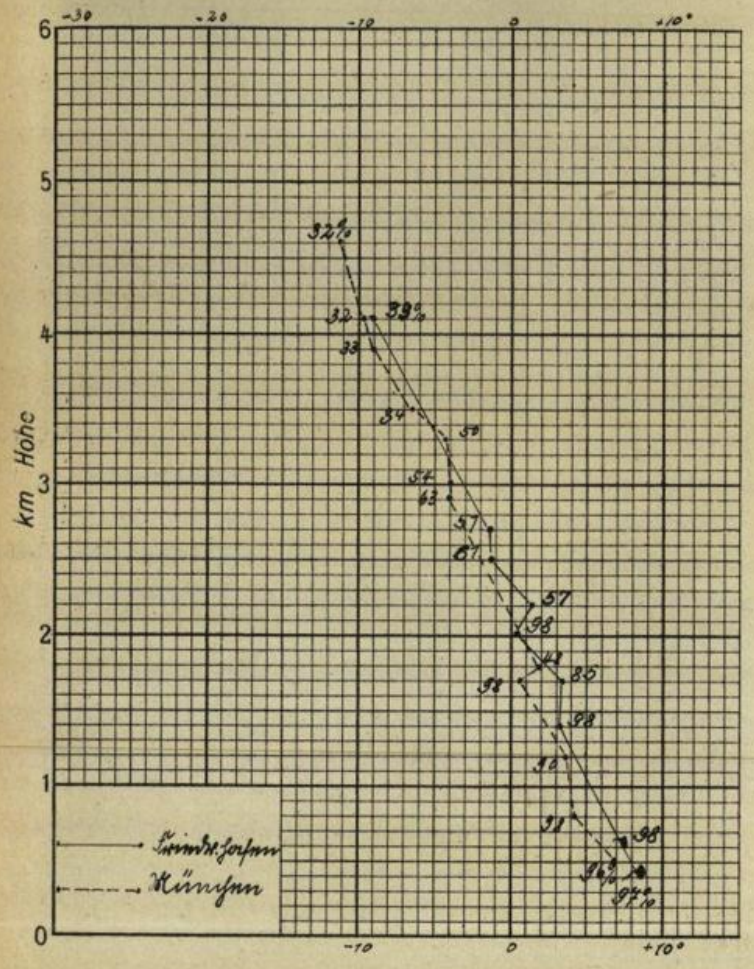

Auf- und Untergang von Sonne und Mond (MEZ.)

am 24. Mai 1938 in Stuttgart:

S.A.:	04 h 32	M.A.:	07 h 33
S.U.:	20 h 08	M.U.:	14 h 09

Luftdruckverlauf in Böblingen (436 m über NN)

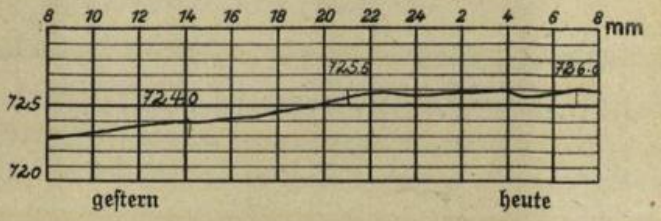

Temperaturverlauf in Böblingen



Temperaturtagesmittel gestern in:

	Stuttgart	Böblingen	Karlsruhe
Tagesmittel	9.2	8.4	9.8
langjähr. Mittel	14.9	·	15.5
Abweichung	-5.7	·	-5.7

Höhenwindmessungen in km/h

	Böblingen		Friedrichshafen		Böblingen		Friedrichshafen
Zeit			0600	3000 m			NE 35
Boden			SSW 5	3500 m			
500 m			SW 5	4000 m			NE 40
1000 m			NNW 5	4500 m			
1500 m				5000 m			
2000 m			E 25	5500 m			
2500 m				6000 m			

Rheinwasserstände in cm:

	Heute 8 Uhr	Ändrg seit gestern
Waldshut	262	+ 3
Rheinfelden	248	- 6
Breisach	146	- 1
Kehl	268	- 7
Maxau	404	- 4
Mannheim	299	+ 22
Caub	771	+ 11

24. Mai 1938
Verlagsort Böblingen

Wetterkarte

des Reichswetterdienstes, Ausgabeort Stuttgart

Wetterbericht für Württemberg, Baden und Hohenzollern

Verlag: Wetterwarte der Flughafenleitung Stuttgart-Böblingen, Flughafen.
Fernsprecher: Stuttgart 91060, Böblingen 277.
Postscheckkonto: Stuttgart 19180.
Auskünfte und Wirtschaftsberatungen aller Art, auch im Abonnement.

Erscheint werktäglich.

Bezugspreis monatlich RM. 1.40.

Bestellungen nehmen alle Postanstalten und Briefträger entgegen. — Bei unregelmäßiger oder verspäteter Lieferung wende man sich an das Zustellpostamt.

Jahrgang 58 | Dienstag 24. Mai 1938. | Nr. 144.

Zeichenerklärung zur Wetterkarte:

○ wolkenlos	≡ Nebel	◎ Windstille
◔ heiter	= Talnebel	Ostwind 1
◑ halbbedeckt	, Nieseln	Nordwest 3
◕ wolkig	• Regen	Südweststurm 8
● bedeckt	* Schneefall	Böenwetter
∞ Dunst	▽ Schauer	Gewitter

Die Pfeile fliegen mit dem Wind. Die Anzahl der halben Querstriche bedeutet die Windstärke in der Beaufort-Skala. Links vom Stationskreis Temperatur in Graden Celsius, rechts (unterstrichen) Niederschlagsmenge der vergangenen Nacht in mm Höhe. Die Zahlen an den Linien gleichen, auf Meereshöhe reduzierten Luftdrucks (Isobaren) bedeuten den Druck in Millibar. 1 Millibar = 3/4 mm Quecksilbersäule.

▲▲▲ Kaltluftfront
▲▲▲ Warmluftfront
▲▲▲ in Bodennähe mit Kaltluftcharakter
▲▲▲ vom Boden abgehobene Warmluftfront (Okklusion)
▲▲▲ in Bodennähe mit Warmluftcharakter

Gebiete mit anhaltendem Niederschlag

Gebiete mit subtropischer Warmluft.

Gebiete mit arktischer Kaltluft.

Ausführliche Erläuterungen siehe besondere Beilagen!

Luftdruckverteilung auf dem Atlantischen Ozean.

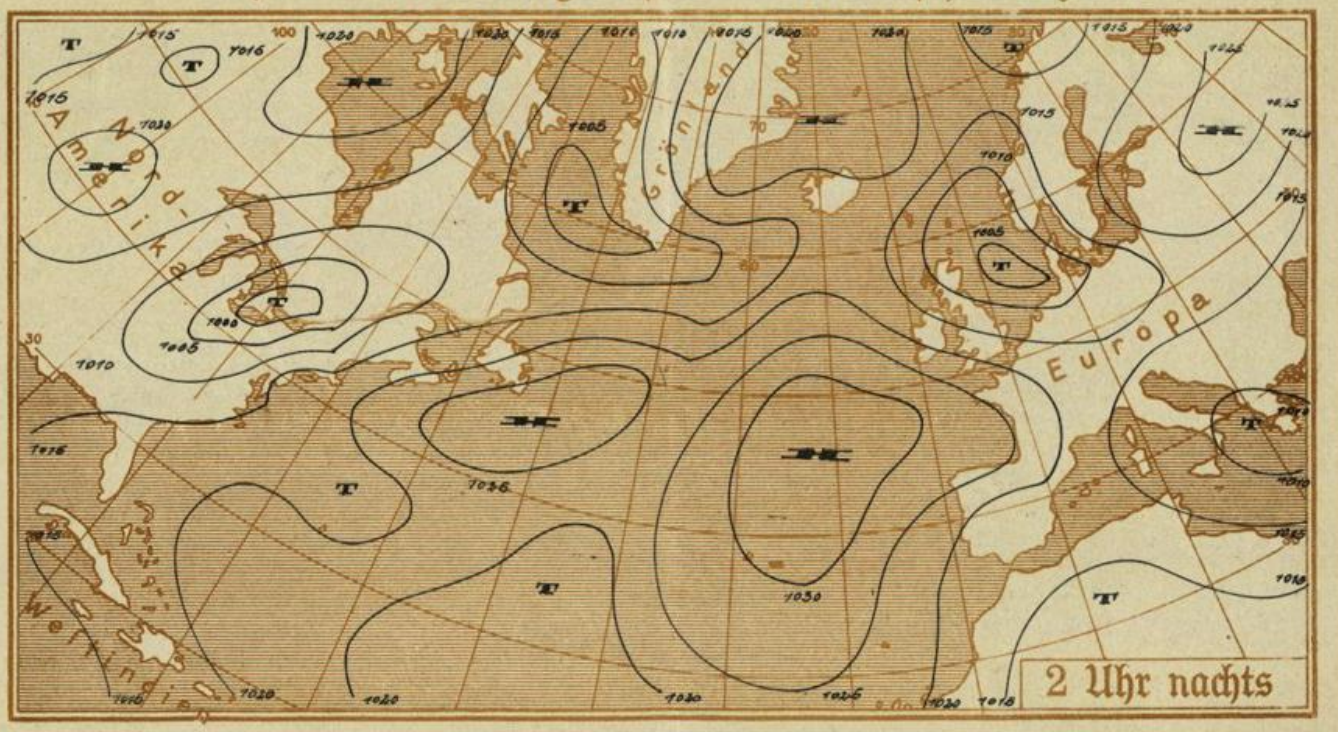

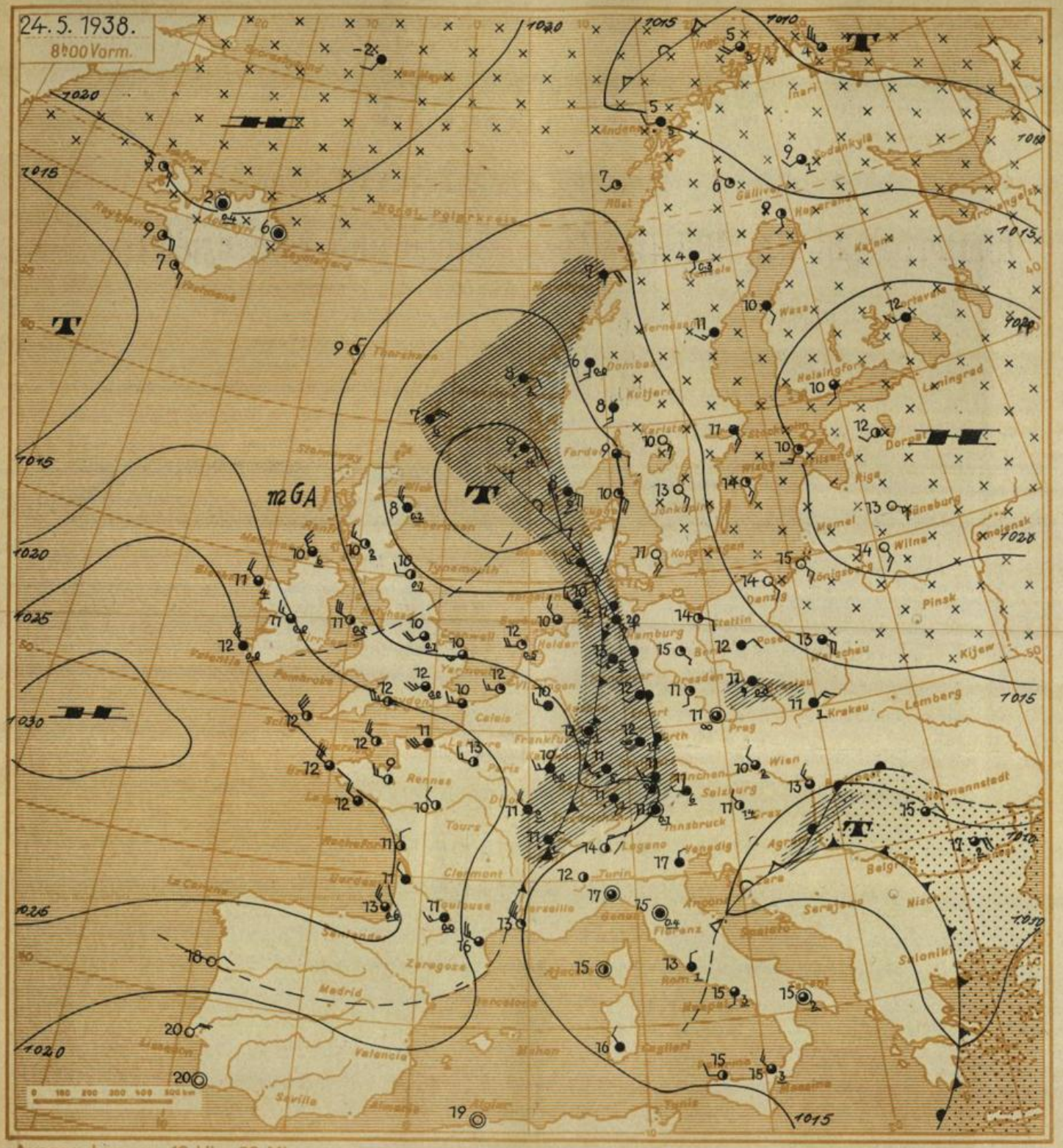

Ausgegeben um 10 Uhr 30 Min.:

Die am Montagnachmittag eingetretene Wetterbesserung war nicht von langer Dauer. In den Morgenstunden erreichte uns eine von Westen heranziehende Störung, was erneut verbreitete Niederschläge zur Folge hatte. Auf ihrer Rückseite strömen kühlere Luftmassen nach, in deren Bereich mit Schauerneigung zu rechnen ist. Ausserdem sind von Westen neue Störungen zu erwarten, während gleichzeitig in grosser Höhe aus Südosten allmählich etwas Warmluft vordringt. Der Witterungscharakter wird deshalb in den nächsten Tagen keine Beständigkeit zeigen. Es kann höchstens nur mit kurzdauernden Zwischenaufheiterungen gerechnet werden.

Voraussichtliche Witterung für W., B. und H. bis Mittwoch abend:

Winde um West bis Nordwest. Bei unbeständiger Witterung meist bewölkt und kühl. Einzelne Regenfälle.

Luftmasse: Übergangsmasse zwischen gemässigter Warmluft und gemässigter Kaltluft.

Ne.

Wetterkarte des Reichswetterdienstes, Ausgabeort Stuttgart

Wetterbericht vom Dienstag dem 24. Mai 1938.

Änderung des Luftdrucks
in den letzten 3 Stunden in ganzen Millibar

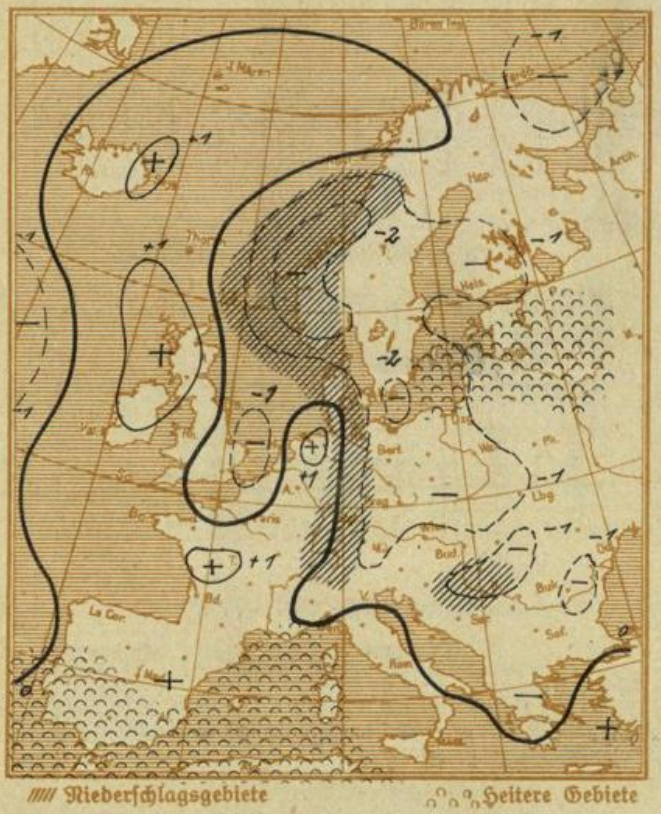

//// Niederschlagsgebiete °°° Heitere Gebiete

Luftdruckverteilung gestern 19 Uhr

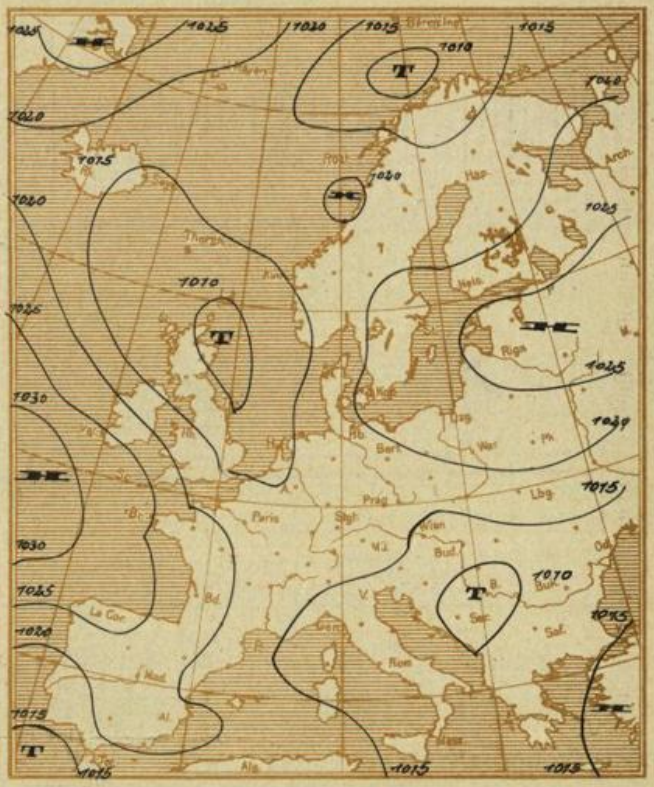

Meldungen von heute morgen 7³⁰ Uhr

	Höhe m über NN	Luftdruck mm	Windrichtung und Stärke	Witterung	Temperatur C° 7 Uhr	Temperatur C° höchste gestern	Temperatur C° tiefste h. nacht	Sonnenscheindauer in Std. gest.	Niederschlag mm	Schneehöhe cm	
Stuttgart *	270	763,5	SW 1	bedeckt	11,6	14,6	11,1		5,2		
Hohenheim	402	725,2	SW 1	bedeckt	10,6	13,5	10,0		4,2		
Heilbronn	176	744,6	SW 1	bedeckt	11,8	16,0	11,4		4,9		
Münsingen	720	697,6	W 1	bedeckt	9,3	11,0	8,0		4,5		
Ravensburg	462	720,7	SW 2	bedeckt	10,7	14,4	9,5	2,6	0,4		
Friedrichshafen *	400	761,8	SSE 1	Regen	11,0	–	8,0		1,0		
Wildbad Sommerbg.	733	696,5	NW 3	bedeckt	8,8	10,5	8,3		2,3		
Freudenstadt	667	702,8	W 2	bedeckt	9,8	12,0	9,0		1,6		
Dreifaltigkeitsbg.	980	677,0	W 2	Regen	7,2	9,9	7,0		4,8		
Wertheim	147	–	–	–	–	–	–	–	–		
Königstuhl *	563	760,7	SW 2	bedeckt	9,2	11,5	9,0		2,8		
Karlsruhe *	120	761,0	SW 3	bedeckt	12,4	15,0	12,1		1,8		
Baden-Baden *	213	761,3	SW 1	bedeckt	11,8	13,6	11,4		3,6		
Bad Dürrheim	714		SE 1	bedeckt	9,0	12,5	8,5		3,2		
St. Blasien	800		still	bedeckt	8,9	10,2	8,6		1,1		
Badenweiler *	420	762,9	W 2	bedeckt	10,2	11,4	10,2		4,1		
Freiburg i. Br. *	265	761,1	SW 1	Regen	11,0	15,0	11,0		6,0		
Feldberg	1493	656,0	WSW 2	Regen	4,7	7,3	4,7		3,7		
Säntis	2500	561,3	WNW 4	Nebel+*	-1,0	0,0	-3,0		0,6		
Zugspitze	2962	522,3	N 5	Nebel	-4,0	-5,0	–		7,0		

Der Barometerstand ist bei * auf Meereshöhe umgerechnet.

Temperatur und relative Feuchtigkeit in der freien Atmosphäre

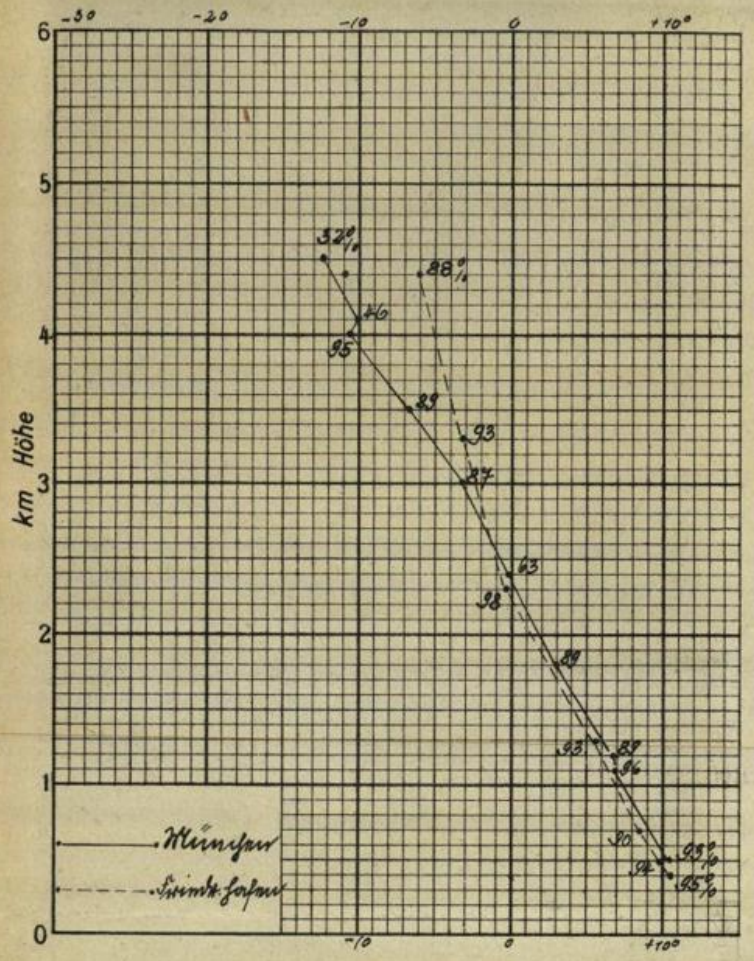

Auf- und Untergang von Sonne und Mond (MEZ.)

am 25. Mai 1938 in Stuttgart:

S.A.:	04 h 31	M.A.:	01 h 57
S.U.:	20 h 09	M.U.:	15 h 20

Luftdruckverlauf in Böblingen (436 m über NN)



Temperaturverlauf in Böblingen

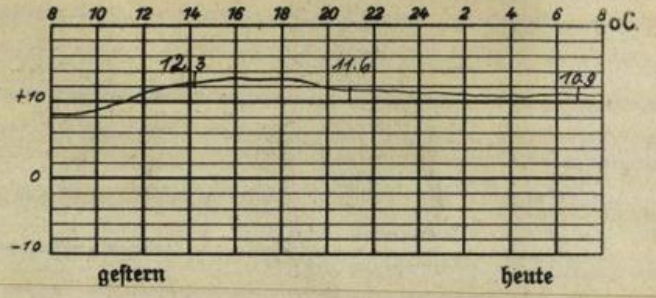

Temperaturtagesmittel gestern in:

	Stuttgart	Böblingen	Karlsruhe
Tagesmittel	11.4	10.9	12.6
langjähr. Mittel	15.1	·	15.7
Abweichung	-3.7	·	-3.1

Höhenwindmessungen in km/h

	Böblingen	Friedrichshafen		Böblingen	Friedrichshafen
Zeit		0700	3000 m		W 15
Boden		still	3500 m		
500 m		SW 10	4000 m		
1000 m		W 30	4500 m		WNW 20
1500 m			5000 m		
2000 m		WSW 30	5500 m		
2500 m			6000 m		

Rheinwasserstände in cm:

	Heute 8 Uhr	Ändrg seit gestern
Waldshut	260	- 2
Rheinfelden	250	+ 2
Breisach	146	+-0
Kehl	270	+ 2
Maxau	403	- 1
Mannheim	301	+ 2
Caub	186	+15

25. Mai 1938
Verlagsort Böblingen

Wetterkarte

des Reichswetterdienstes, Ausgabeort Stuttgart

Wetterbericht für Württemberg, Baden und Hohenzollern

Verlag: Wetterwarte der Flughafenleitung Stuttgart-Böblingen, Flughafen.
Fernsprecher: Stuttgart 91060, Böblingen 277.
Postscheckkonto: Stuttgart 19180.
Auskünfte und Wirtschaftsberatungen aller Art, auch im Abonnement.

Erscheint werktäglich.

Bezugspreis monatlich RM. 1.40.

Bestellungen nehmen alle Postanstalten und Briefträger entgegen. — Bei unregelmäßiger oder verspäteter Lieferung wende man sich an das Zustellpostamt.

Jahrgang 58 | Mittwoch 25. Mai 1938. | Nr. 145.

Zeichenerklärung zur Wetterkarte:

○ wolkenlos	≡ Nebel	◎ Windstille
◔ heiter	≡ Talnebel	Ostwind 1
◑ halbbedeckt	, Nieseln	Nordwest 3
◕ wolkig	• Regen	Südweststurm 8
● bedeckt	* Schneefall	∧ Böenwetter
∞ Dunst	▽ Schauer	⚡ Gewitter

Die Pfeile fliegen mit dem Wind. Die Anzahl der halben Querstriche bedeutet die Windstärke in der Beaufort-Skala. Links vom Stationskreis Temperatur in Graden Celsius, rechts (unterstrichen) Niederschlagsmenge der vergangenen Nacht in mm Höhe. Die Zahlen an den Linien gleichen, auf Meereshöhe reduzierten Luftdrucks (Isobaren) bedeuten den Druck in Millibar. 1 Millibar = 3/4 mm Quecksilbersäule.

▲▲▲ Kaltluftfront
▲▲▲ in Bodennähe mit Kaltluftcharakter
▲▲▲ vom Boden abgehobene Warmluftfront (Okklusion)
▲▲▲ Warmluftfront
▲▲▲ in Bodennähe mit Warmluftcharakter
Gebiete mit anhaltendem Niederschlag
Gebiete mit subtropischer Warmluft.
Gebiete mit arktischer Kaltluft.

Ausführliche Erläuterungen siehe besondere Beilagen!

Luftdruckverteilung auf dem Atlantischen Ozean.

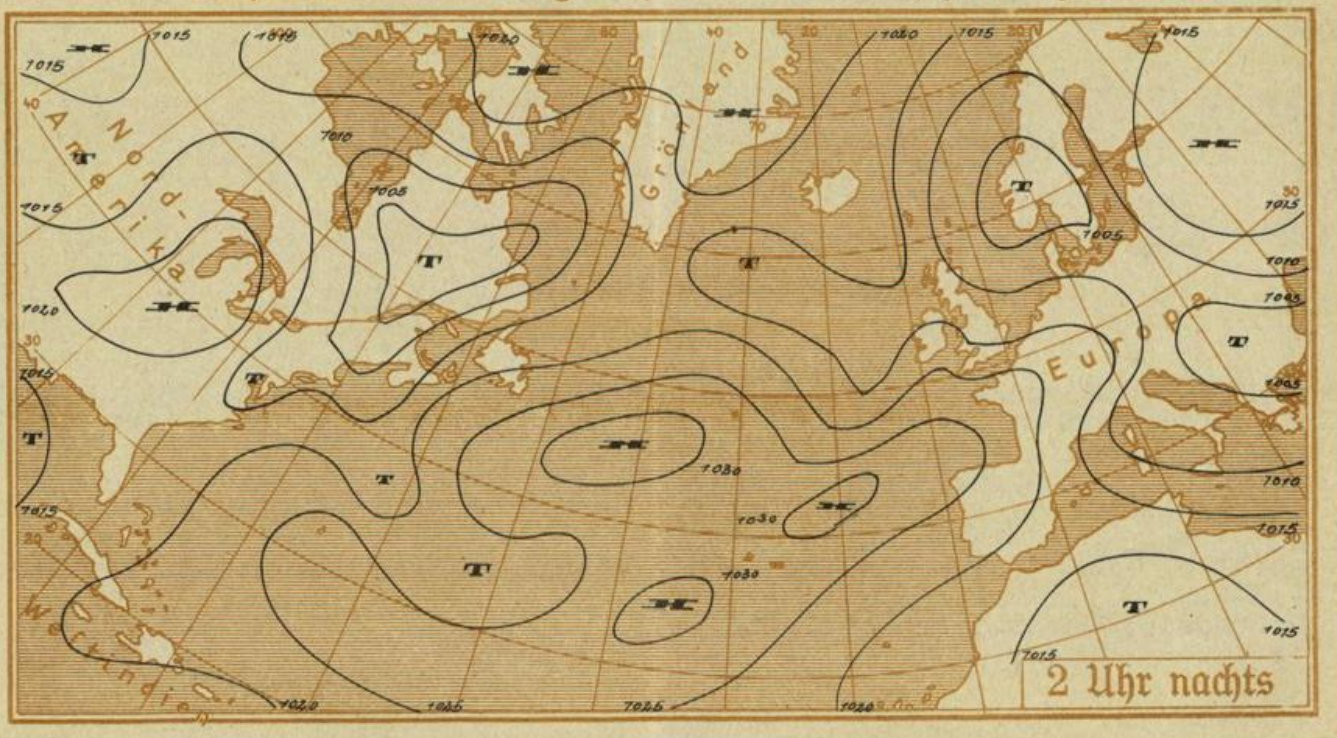

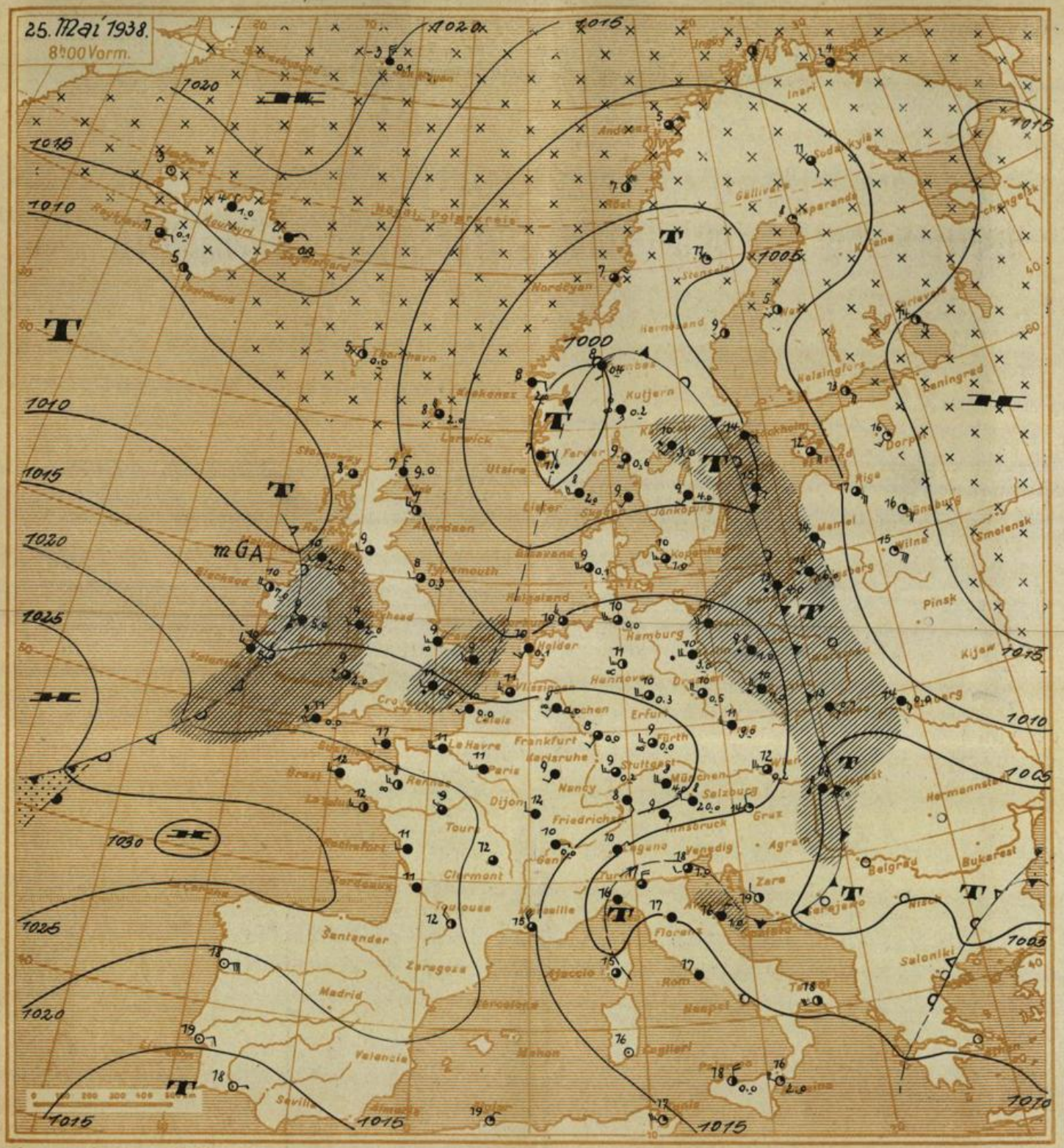

Die Wetterlageerfährt noch keine grundsätzliche Umbildung. Bei vorwiegend westlichen Winden dauert unter dem Einfluss einzelner Störungen die unbeständige, zeitweise auch zu Niederschlägen neigende Witterung an. Die Temperaturen sind Schwankungen unterworfen. Im ganzen bleibt es für die Jahreszeit zu kühl.

Voraussichtliche Witterung für W., B. und H. bis Donnerstag abend:
Vorwiegend westliche Winde. Unbest ndig, einzelne Regenfälle. Temperaturen schwankend. Im ganzen für die Jahreszeit zu kühl.

Luftmasse: Gemässigte Kaltluft.

Ne.

Wetterkarte des Reichswetterdienstes, Ausgabeort Stuttgart

Wetterbericht vom Mittwoch dem 25. Mai 1938

Änderung des Luftdrucks
in den letzten 3 Stunden in ganzen Millibar

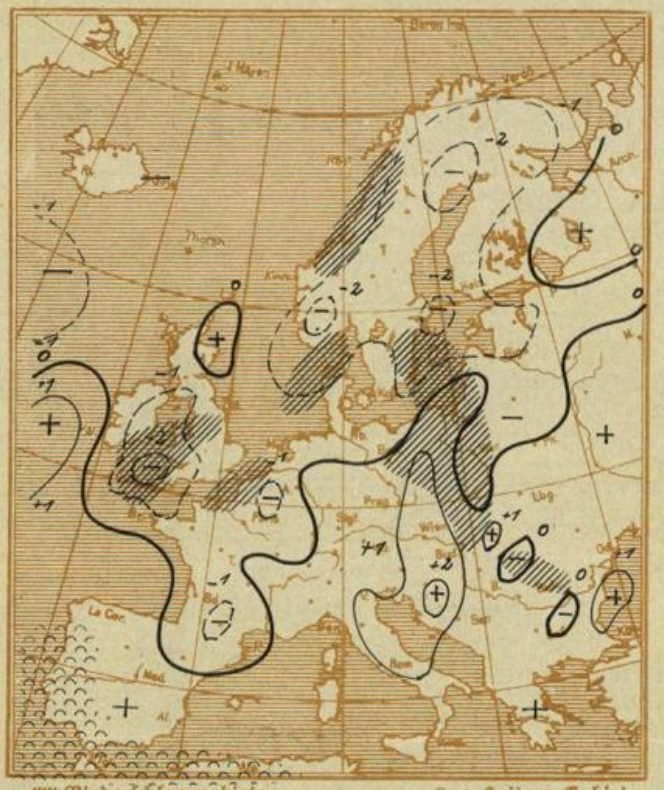

//// Niederschlagsgebiete °°° Heitere Gebiete

Luftdruckverteilung gestern 19 Uhr

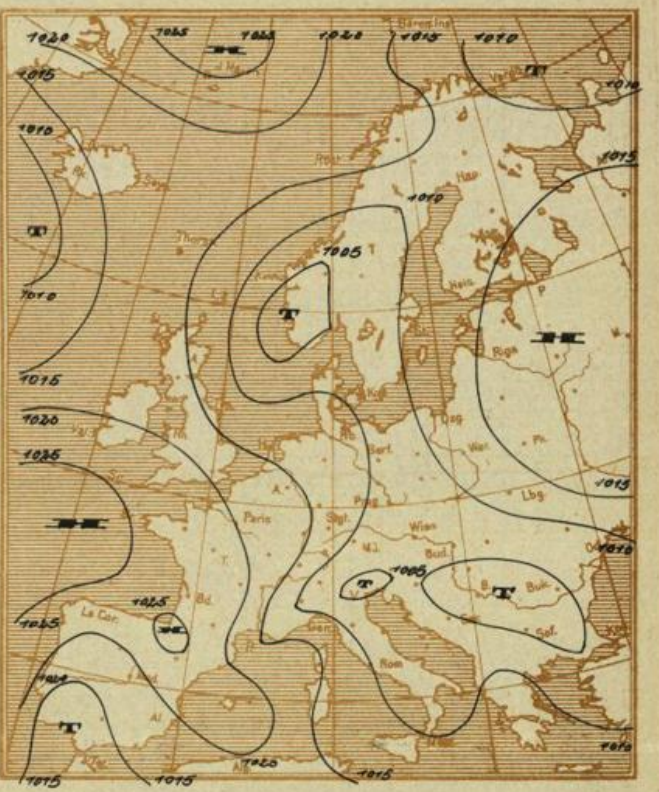

Meldungen von heute morgen 7³⁰ Uhr

	Höhe m über NN	Luftdruck mm	Windrichtung und Stärke	Witterung	Temperatur C° 7 Uhr	Temperatur C° höchste gestern	Temperatur C° tiefste h. nacht	Sonnenscheindauer in Std. gest.	Niederschlag mm	Schneehöhe cm	
Stuttgart *	270	765,1	SW 1	bewölkt	10,4	16,4	7,4	2,4	2,1		
Hohenheim	402	726,6	W 2	bewölkt	8,1	16,5	6,0	3,4	3,0		
Heilbronn	176	746,0	W 2	bewölkt	10,1	15,2	7,5		4,4		
Münsingen	720	698,5	NW 2	bewölkt	6,5	14,0	4,4	2,0	3,4		
Ravensburg	462	722,3	W 3	bewölkt	7,9	13,0	6,6	0,7	13,0		
Friedrichshafen *	400	764,0	SSE 2	bewölkt	8,2	12,4	7,0		15,5		
Wildbad Sommerbg.	733	697,0	W 2	bedeckt	5,5	12,0	4,5	3,2	4,9		
Freudenstadt	667	703,6	NW 1	bedeckt	6,6	13,4	4,7	3,6	3,0		
Dreifaltigkeitsbg.	980	677,5	W 3	bewölkt	3,4	9,2	2,3		9,7		
Wertheim	147	–	–	–	–	–	–	–	–		
Königstuhl *	563	762,5	SW 1	bewölkt	5,8	11,0	4,6	1,0	1,3		
Karlsruhe *	120	762,5	SW 4	bewölkt	10,0	18,0	8,5	3,0	1,7		
Baden-Baden *	213	762,4	SW 2	bewölkt	10,1	16,6	8,4	2,9	2,1		
Bad Dürrheim	714		NW 1	halbbed.	5,6	12,0	3,7	2,6	4,0		
St. Blasien	800		SW 1	bewölkt	5,4	10,6	4,6	0,4	2,6		
Badenweiler *	420	764,5	SW 1	bewölkt	8,4	14,0	8,0		4,4		
Freiburg i. Br. *	265	762,7	W 2	halbbed.	10,4	17,0	8,0		4,3		
Feldberg	1493	635,8	W 2	Nebel	0,2	4,9	-0,6		9,1		
Säntis	2500	560,0	WNW 2	Nebel+*	-5,0	–	-6,0		9,0		
Zugspitze	2962	527,5	NNW 5	Nebel+*	-8,0	–	-9,0		10,0		

Der Barometerstand ist bei * auf Meereshöhe umgerechnet.

Temperatur und relative Feuchtigkeit in der freien Atmosphäre

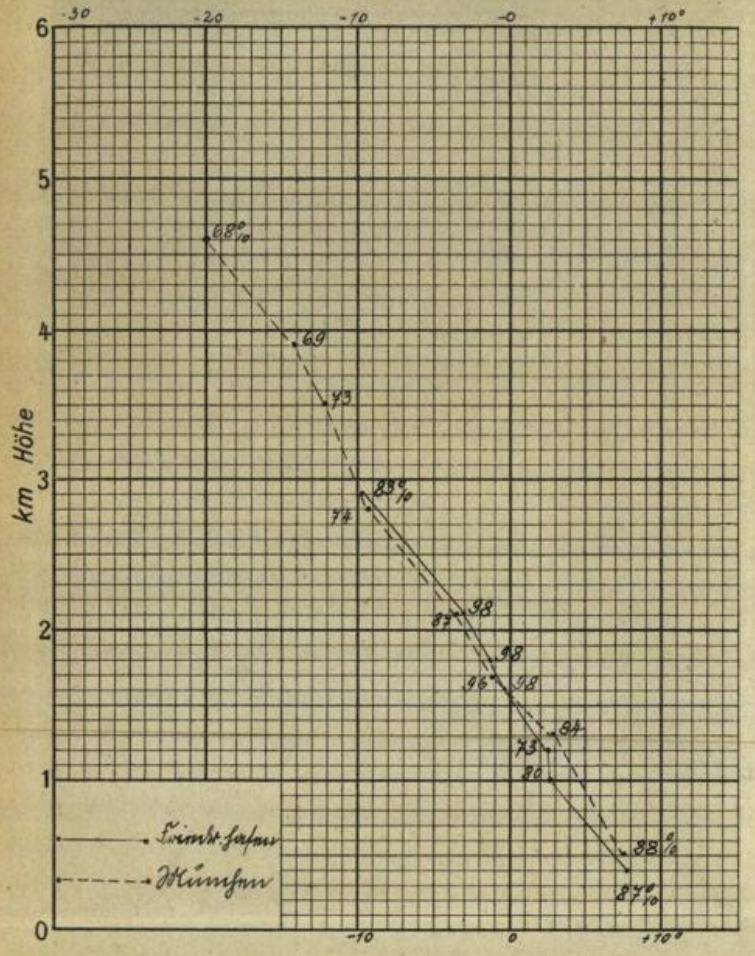

Auf- und Untergang von Sonne und Mond (MEZ.)

am 26. Mai 1938 in Stuttgart:

S.A.:	04 h 30	M.A.:	02 h 24
S.U.:	20 h 10	M.U.:	16 h 34

Luftdruckverlauf in Böblingen (436 m über NN)



Temperaturverlauf in Böblingen

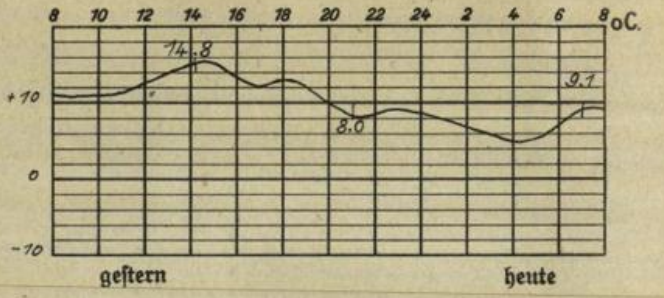

Temperaturtagesmittel gestern in:

	Stuttgart	Böblingen	Karlsruhe
Tagesmittel	12.4	10.4	13.0
langjähr. Mittel	15.2	·	15.4
Abweichung	- 2.8	·	- 2.4

Höhenwindmessungen in km/h

Zeit	Böblingen 0700		Friedrichshafen 0600			Böblingen		Friedrichshafen W 45
Boden	W/SW	15	NNE	15	3000 m			
500 m	W	25	NW	30	3500 m			
1000 m	WNW	30	NW	30	4000 m			
1500 m	NW	20			4500 m			
2000 m	WNW	25	WNW	45	5000 m			
2500 m	WNW	20			5500 m			
					6000 m			

Rheinwasserstände in cm:

	Heute 8 Uhr	Ändrg seit gestern
Waldshut	310	+50
Rheinfelden	297	+47
Breisach	160	+14
Kehl	270	+- 0
Maxau	406	+ 3
Mannheim	308	+ 7
Caub	190	+ 4

26. Mai 1938
Verlagsort Böblingen

Wetterkarte

des Reichswetterdienstes, Ausgabeort Stuttgart

Wetterbericht für Württemberg, Baden und Hohenzollern

Verlag: Wetterwarte der Flughafenleitung Stuttgart-Böblingen, Flughafen.
Fernsprecher: Stuttgart 91060, Böblingen 277.
Postscheckkonto: Stuttgart 19180.
Auskünfte und Wirtschaftsberatungen aller Art, auch im Abonnement.

Erscheint werktäglich.
Bezugspreis monatlich RM. 1.40.
Bestellungen nehmen alle Postanstalten und Briefträger entgegen. — Bei unregelmäßiger oder verspäteter Lieferung wende man sich an das Zustellpostamt.

Jahrgang 58 | Donnerstag 26. Mai 1938. | Nr. 146.

Zeichenerklärung zur Wetterkarte:

○ wolkenlos	≡ Nebel	◎ Windstille
◔ heiter	= Talnebel	Ostwind 1
◑ halbbedeckt	, Rieseln	Nordwest 3
◕ wolkig	• Regen	Südweststurm 8
● bedeckt	* Schneefall	∧ Böenwetter
∞ Dunst	▽ Schauer	Gewitter

Die Pfeile fliegen mit dem Wind. Die Anzahl der halben Querstriche bedeutet die Windstärke in der Beaufort-Skala. Links vom Stationskreis Temperatur in Graden Celsius, rechts (unterstrichen) Niederschlagsmenge der vergangenen Nacht in mm Höhe. Die Zahlen an den Linien gleichen, auf Meereshöhe reduzierten Luftdrucks (Isobaren) bedeuten den Druck in Millibar. 1 Millibar = 3/4 mm Quecksilbersäule.

Kaltluftfront — in Bodennähe mit Kaltluftcharakter
vom Boden abgehobene Warmluftfront (Okklusion)
Warmluftfront — in Bodennähe mit Warmluftcharakter

Gebiete mit anhaltendem Niederschlag

Gebiete mit subtropischer Warmluft.

Gebiete mit arktischer Kaltluft.

Ausführliche Erläuterungen siehe besondere Beilagen!

Luftdruckverteilung auf dem Atlantischen Ozean.

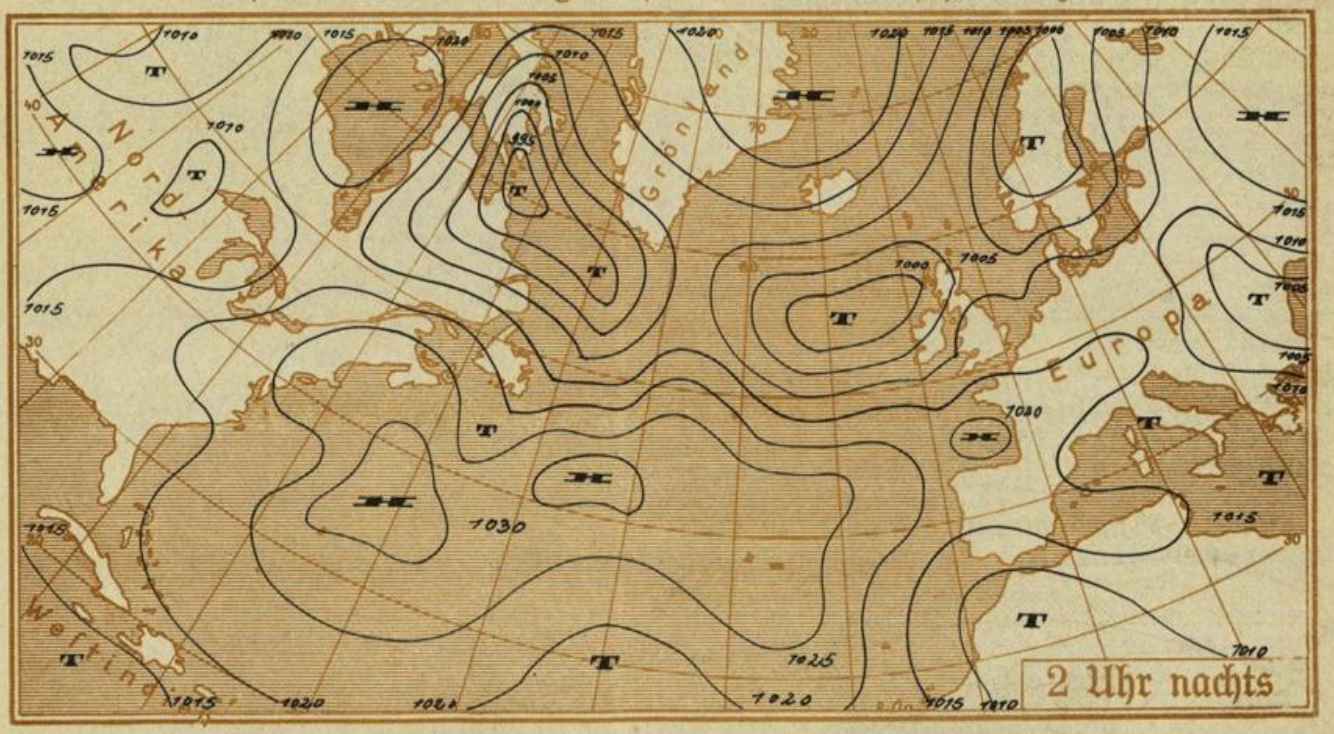

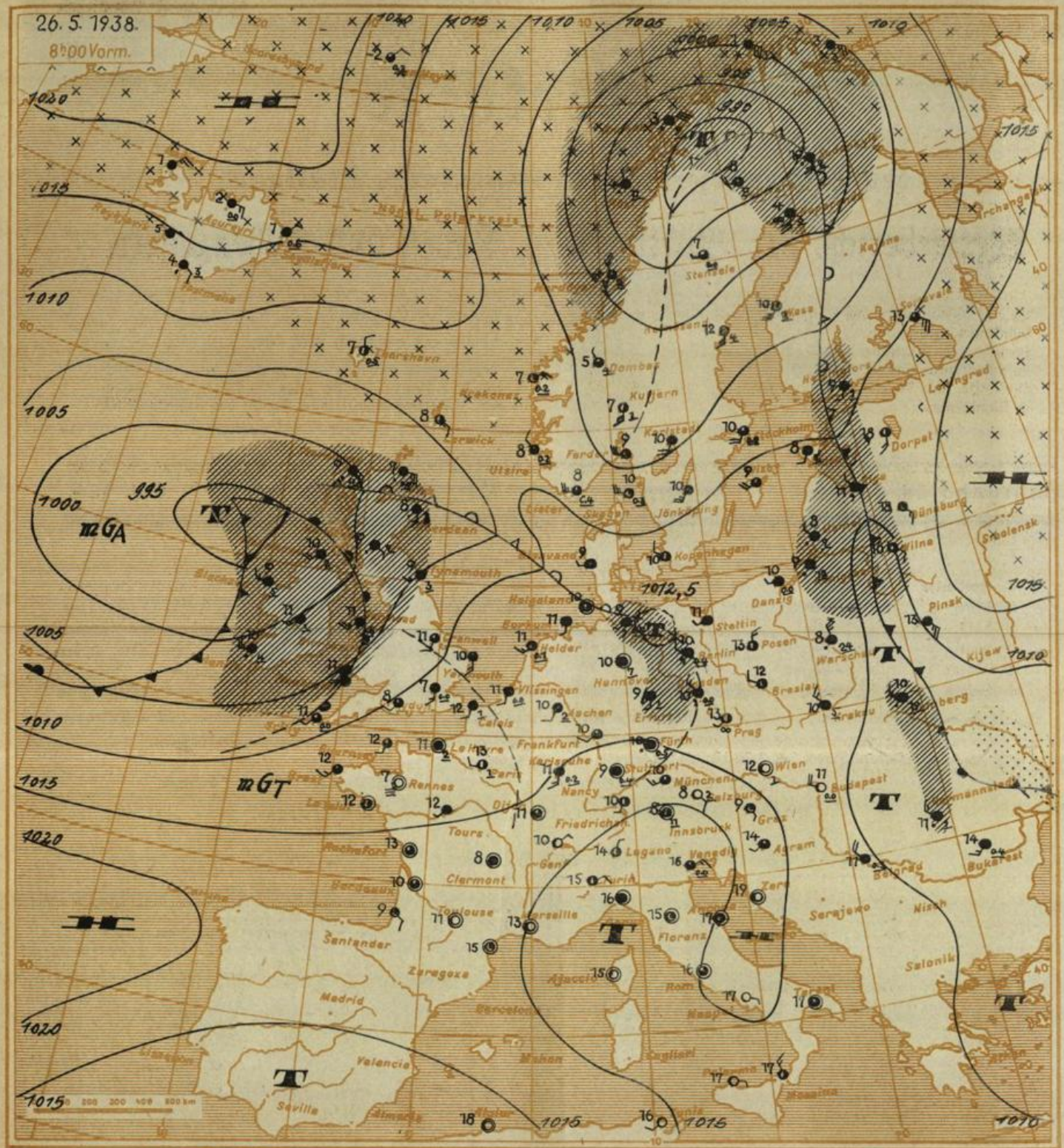

Ausgegeben um 10 Uhr 30 Min.: Die Wetterlage erfährt keine grundsätzliche Umbildung. Bei westlicher Luftzufuhr dauer t die unbeständige zeitweise zu Niederschlägen neigende Witterung an, wobei sich höchstens kurze Zwischenaufheiterungen einst ellen. Die Temperaturen sind leichten Schwankungen unterworfen, im Ganzen bleibt es für die Jahreszeit zu kühl.

Voraussichtliche Witterung für W., B. und H. bis Freitag abend: Winde aus Südwest bis West, unbeständig, anfangs heiter, später auch wieder einzelne Regenfälle. Temperaturen schwankend.

Luftmasse: Übergang zu gemäßigter Warmluft.

Ne.

Wetterkarte des Reichswetterdienstes, Ausgabeort Stuttgart

Wetterbericht vom Donnerstag dem 26. Mai 1938.

Änderung des Luftdrucks
in den letzten 3 Stunden in ganzen Millibar

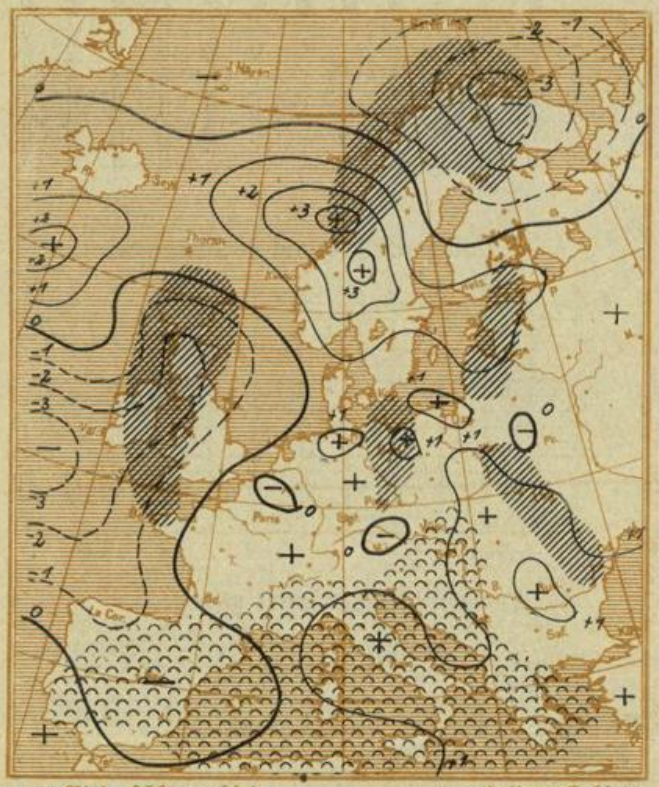

//// Niederschlagsgebiete ○○○ Heitere Gebiete

Luftdruckverteilung gestern 19 Uhr



Meldungen von heute morgen 7³⁰ Uhr

	Höhe m über NN	Luftdruck mm	Windrichtung und Stärke	Witterung	Temperatur C° 7 Uhr	Temperatur C° höchste gestern	Temperatur C° tiefste h. nacht	Sonnenscheindauer in Std. gest.	Niederschlag mm	Schneehöhe cm	
Stuttgart *	270	764,0	SW 1	bedeckt	12,1	15,7	9,2	4,5	1,2		
Hohenheim	402	725,9	SW 1	bewölkt	9,8	15,0	7,5	3,8			
Heilbronn	176	745,4	S 2	bedeckt	10,5	16,2	9,2				
Münsingen	720	698,2	W 1	bewölkt	7,2	11,5	2,3	7,0	3,1		
Ravensburg	462	721,3	NW 1	halbbed.	10,5	13,2	3,0	8,6			
Friedrichshafen *	400	762,8	SSW 1	heiter	10,5	12,4	6,1	3,5			
Wildbad Sommerbg.	733	696,7	N 1	bewölkt	9,2	11,5	5,1		1,5		
Freudenstadt	667	702,8	SW 1	bewölkt	9,3	11,1	8,2	3,0	2,4		
Dreifaltigkeitsbg.	980	677,4	SSW 2	halbbed.	7,2	9,3	4,5				
Wertheim	147	–	–	–	–	–	–	–	–		
Königstuhl *	563	761,5	SW 1	bedeckt	6,8	12,5	6,3	6,3	3,0		
Karlsruhe *	120	761,5	still	bedeckt	11,0	15,0	9,1	2,6	7,1		
Baden-Baden *	213	761,3	SW 1	bedeckt	11,0	16,4	7,7	3,5	2,4		
Bad Dürrheim	714	–	–	–	–	–	–	–	–		
St. Blasien	800	–	W 1	heiter	6,4	10,3	-0,5	1,7	0,1		
Badenweiler *	420	762,7	SE 2	halbbed.	11,4	12,6	8,4	ztw.			
Freiburg i. Br. *	265	761,2	still	bewölkt	12,8	16,5	9,5				
Feldberg	1493	636,0	W 2	halbbed.	3,4	3,8	0,1	2,0	0,1		
Säntis	2500	560,8	W 3	bewölkt	-2,0	-3,0	-5,0		3,0		
Zugspitze	2962	528,6	WNW 2	heiter	-7,0	-3,0	-8,0		3,3		

Der Barometerstand ist bei * auf Meereshöhe umgerechnet.

Temperatur und relative Feuchtigkeit in der freien Atmosphäre

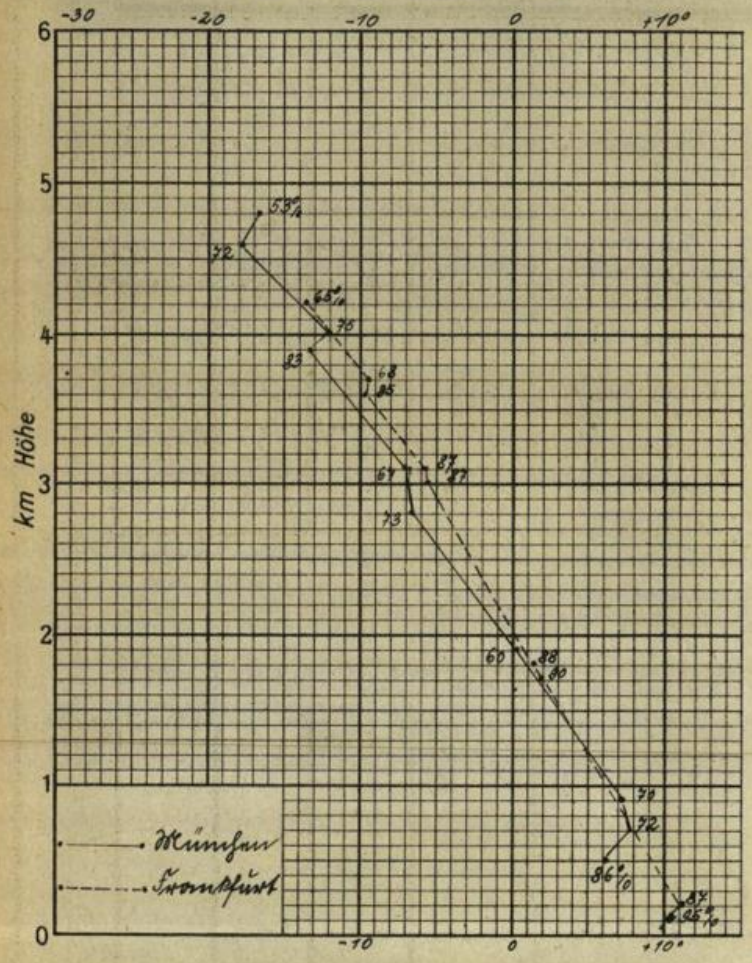

Auf- und Untergang von Sonne und Mond (MEZ.)

am 27. Mai 1938 in Stuttgart:

S.A.:	04 h 29	M.A.:	02 h 54
S.U.:	20 h 11	M.U.:	17 h 50

Luftdruckverlauf in Böblingen (436 m über NN)

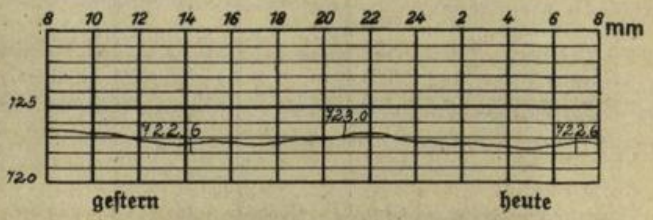

Temperaturverlauf in Böblingen

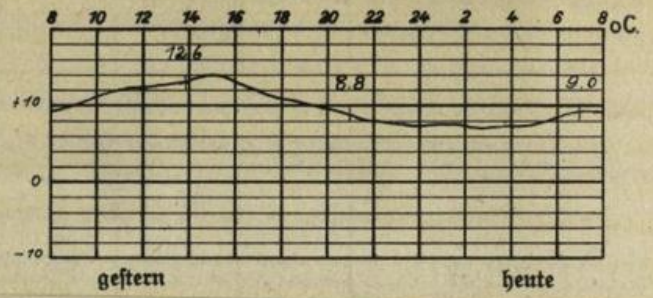

Temperaturtagesmittel gestern in:

	Stuttgart	Böblingen	Karlsruhe
Tagesmittel	11.3	9.8	11.0
langjähr. Mittel	15.4	·	15.7
Abweichung	-4.1	·	-4.7

Höhenwindmessungen in km/h

Zeit	Böblingen 0700	Friedrichshafen		Böblingen	Friedrichshafen
Boden	SW 15		3000 m		
500 m	SW 20		4000 m		
1000 m	WSW 30		4500 m		
1500 m	W 30		5000 m		
2000 m	W 35		5500 m		
2500 m			6000 m		

Rheinwasserstände in cm:

	Heute 8 Uhr	Ändrg seit gestern
Waldshut	283	- 27
Rheinfelden	265	- 32
Breisach	168	+ 8
Kehl	298	+ 28
Maxau	439	+ 33
Mannheim	317	+ 3
Caub	197	+ 7

27. Mai 1938

Verlagsort Böblingen

Wetterkarte

des Reichswetterdienstes, Ausgabeort Stuttgart

Wetterbericht für Württemberg, Baden und Hohenzollern

Verlag: Wetterwarte der Flughafenleitung Stuttgart-Böblingen, Flughafen.
Fernsprecher: Stuttgart 91060, Böblingen 277.
Postscheckkonto: Stuttgart 19180.
Auskünfte und Wirtschaftsberatungen aller Art, auch im Abonnement.

Erscheint werktäglich.

Bezugspreis monatlich RM. 1.40.

Bestellungen nehmen alle Postanstalten und Briefträger entgegen. — Bei unregelmäßiger oder verspäteter Lieferung wende man sich an das Zustellpostamt.

Jahrgang 58 | Freitag 27. Mai 1938. | Nr. 147.

Zeichenerklärung zur Wetterkarte:

○ wolkenlos
◔ heiter
◑ halbbedeckt
◕ wolkig
● bedeckt
∞ Dunst
≡ Nebel
= Talnebel
, Nieseln
• Regen
✳ Schneefall
▽ Schauer
◎ Windstille
Ostwind 1
Nordwest 3
Südweststurm 8
Böenwetter
Gewitter

Die Pfeile fliegen mit dem Wind. Die Anzahl der halben Querstriche bedeutet die Windstärke in der Beaufort-Skala. Links vom Stationskreis Temperatur in Graden Celsius, rechts (unterstrichen) Niederschlagsmenge der vergangenen Nacht in mm Höhe. Die Zahlen an den Linien gleichen, auf Meereshöhe reduzierten Luftdrucks (Isobaren) bedeuten den Druck in Millibar. 1 Millibar = 3/4 mm Quecksilbersäule.

Kaltluftfront
in Bodennähe mit Kaltluftcharakter
vom Boden abgehobene Warmluftfront (Okklusion)
in Bodennähe mit Warmluftcharakter
Warmluftfront
Gebiete mit anhaltendem Niederschlag
Gebiete mit subtropischer Warmluft.
Gebiete mit arktischer Kaltluft.

Ausführliche Erläuterungen siehe besondere Beilagen!

Luftdruckverteilung auf dem Atlantischen Ozean

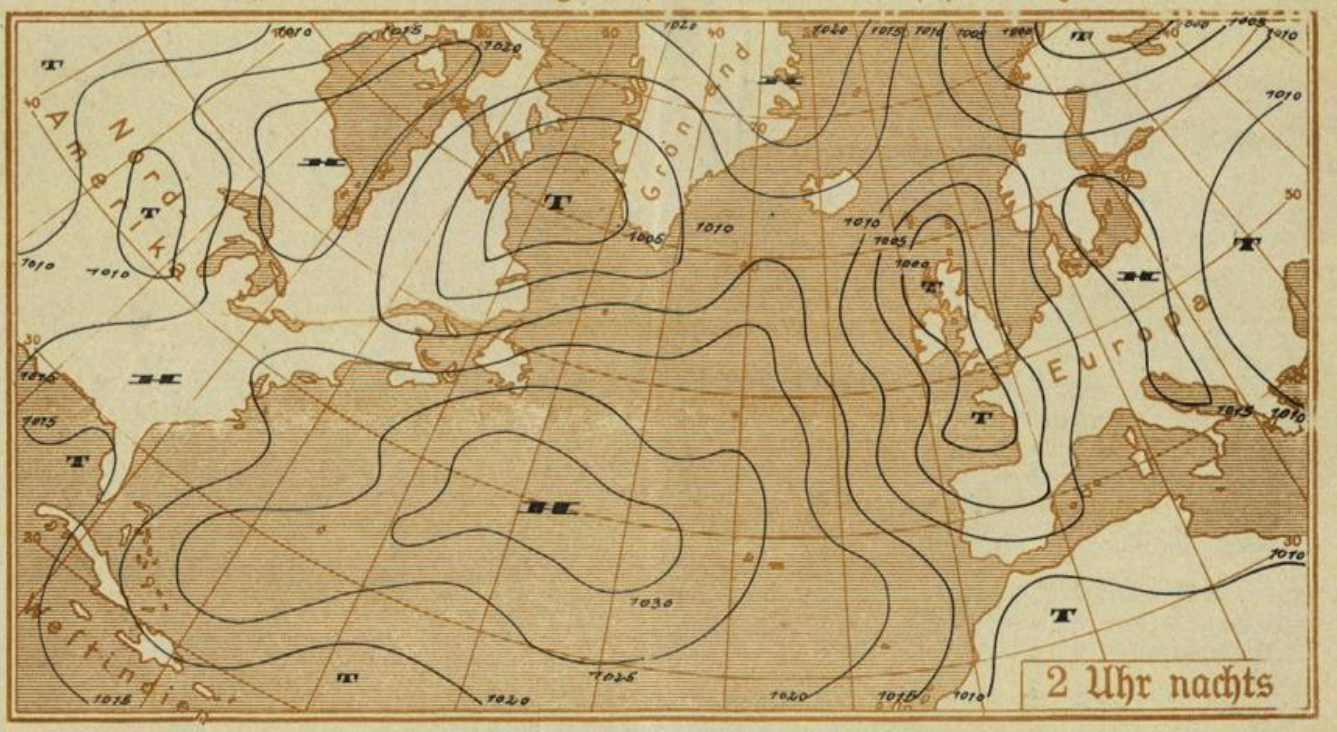

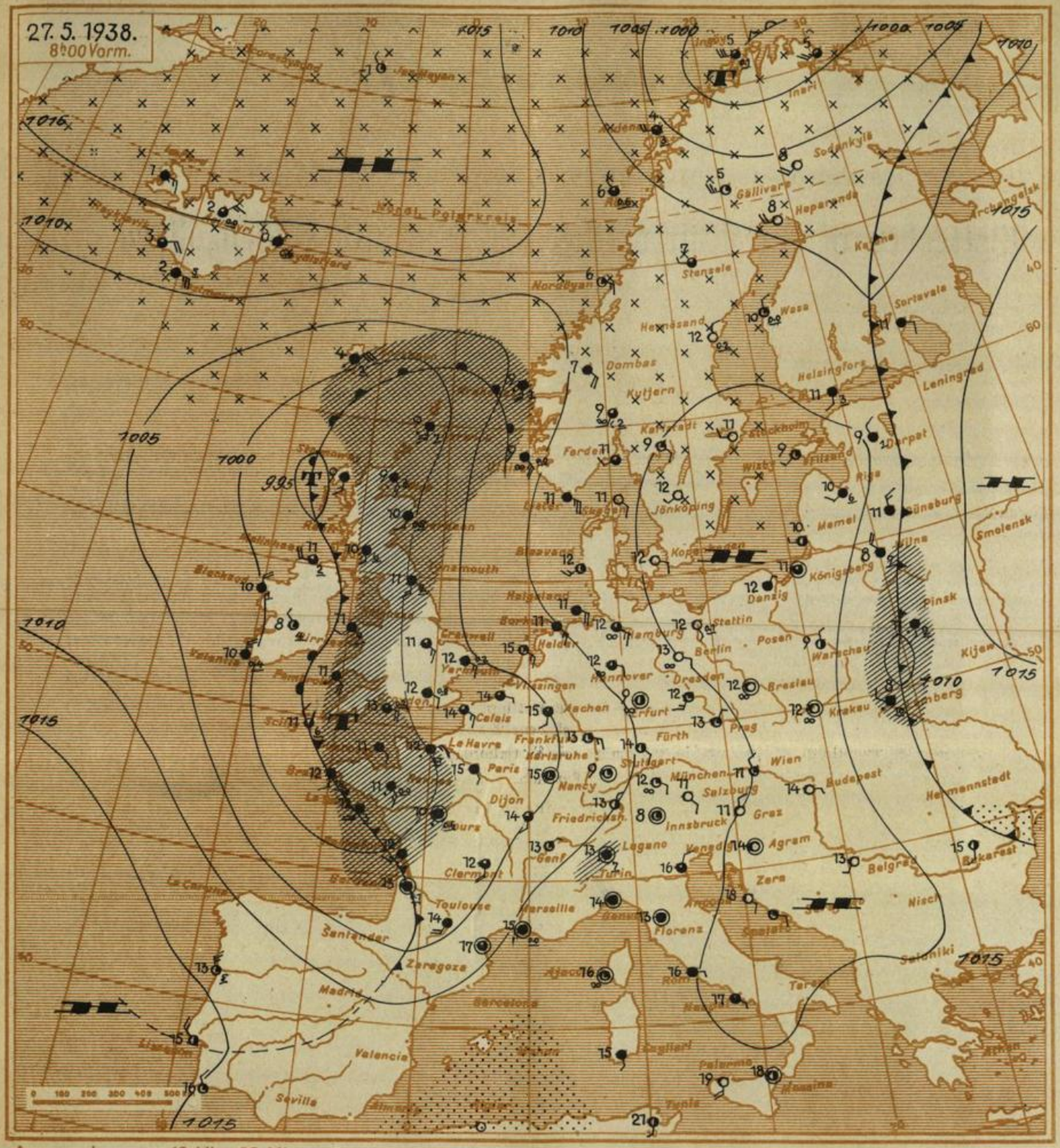

Ausgegeben um 10 Uhr 30 Min.:

Unter dem Einfluss einer von Westen sich nähernden Störung ist es zunächst zu föhniger Aufheiterung gekommen. Doch ist infolge Annäherung feuchterer Luftmassen mit Bewölkungszunahme und einzelnen zum Teil gewittrigen Regenfällen zu rechnen, wobei auch die Temperaturen wieder einen mässigen Rückgang erfahren.

Voraussichtliche Witterung für W., B. und H. bis Samstag abend:

Winde zwischen Süd und West. Nach föhniger Aufheiterung einzelne zum Teil gewittrige Regenfälle und mässiger Temperaturrückgang. Im ganzen keine beständige Witterung.

Luftmasse: Gemässigte Warmluft.

Ne.

Wetterkarte des Reichswetterdienstes, Ausgabeort Stuttgart

Wetterbericht vom Freitag dem 27. Mai 1938.

Änderung des Luftdrucks
in den letzten 3 Stunden in ganzen Millibar

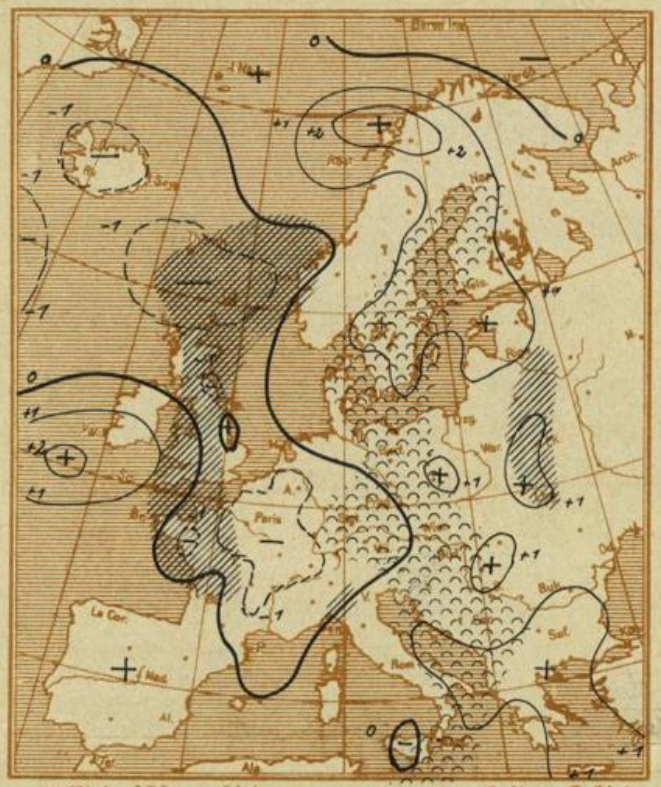

//// Niederschlagsgebiete °°° Heitere Gebiete

Luftdruckverteilung gestern 19 Uhr

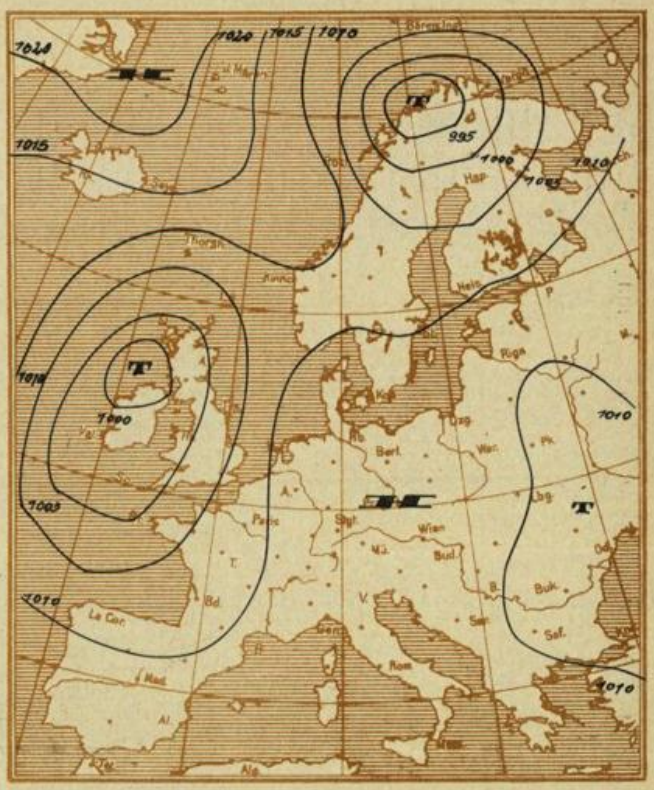

Meldungen von heute morgen 7³⁰ Uhr

	Höhe m über NN	Luftdruck mm	Windrichtung und Stärke	Witterung	Temperatur C° 7 Uhr	Temperatur C° höchste gestern	Temperatur C° tiefste h. nacht	Sonnenscheindauer in Std. gest.	Niederschlag mm	Schneehöhe cm	
Stuttgart *	270	760,8	S 1	wolkenl.	14,2	18,9	7,9	5,4			
Hohenheim	402	722,0	E 1	heiter	11,8	17,5	6,0	5,4			
Heilbronn	176	741,5	still	wolkenl.	12,0	20,0	6,9				
Münsingen	720	694,8	S 1	heiter	11,6	15,5	4,5	10,0			
Ravensburg	462	717,3	E 1	heiter	10,8	18,5	6,0	15,0			
Friedrichshafen *	400	657,5	NNE 1	heiter	12,6	18,2	6,0	13,1			
Wildbad Sommerbg.	733	693,2	S 2	heiter	13,2	14,9	9,5	6,9			
Freudenstadt	667	699,1	E 1	heiter	12,3	17,3	5,0	8,7			
Dreifaltigkeitsbg.	980	637,8	E 2	halbbed.	12,8	16,2	8,0				
Wertheim	147	–	–	–	–	–	–	–			
Königstuhl *	563	756,9	E 4	heiter	11,5	14,0	7,9	4,9	2,3		
Karlsruhe *	120	756,6	still	heiter	14,6	21,4	7,8	8,6			
Baden-Baden *	213	756,7	NW 1	heiter	10,7	20,7	7,4	9,0			
Bad Dürrheim	714	–	–	–	–	–	–	–	–		
St. Blasien	800	–	W 1	heiter	7,3	16,5	0,9	8,0			
Badenweiler *	420	757,6	SW 1	heiter	13,8	18,4	10,2	anh.			
Freiburg i. Br. *	265	756,2	S 2	halbbed.	13,0	22,0	8,2				
Feldberg	1493	633,3	S 2	halbbed.	10,4	9,8	5,4	6,5			
Säntis	2500	560,3	SSW 6	heiter	3,0	1,0	-1,0				
Zugspitze	2962	529,5	S 5	halbbed.	-1,0	0,0	-4,0				

Der Barometerstand ist bei * auf Meereshöhe umgerechnet.

Temperatur und relative Feuchtigkeit in der freien Atmosphäre

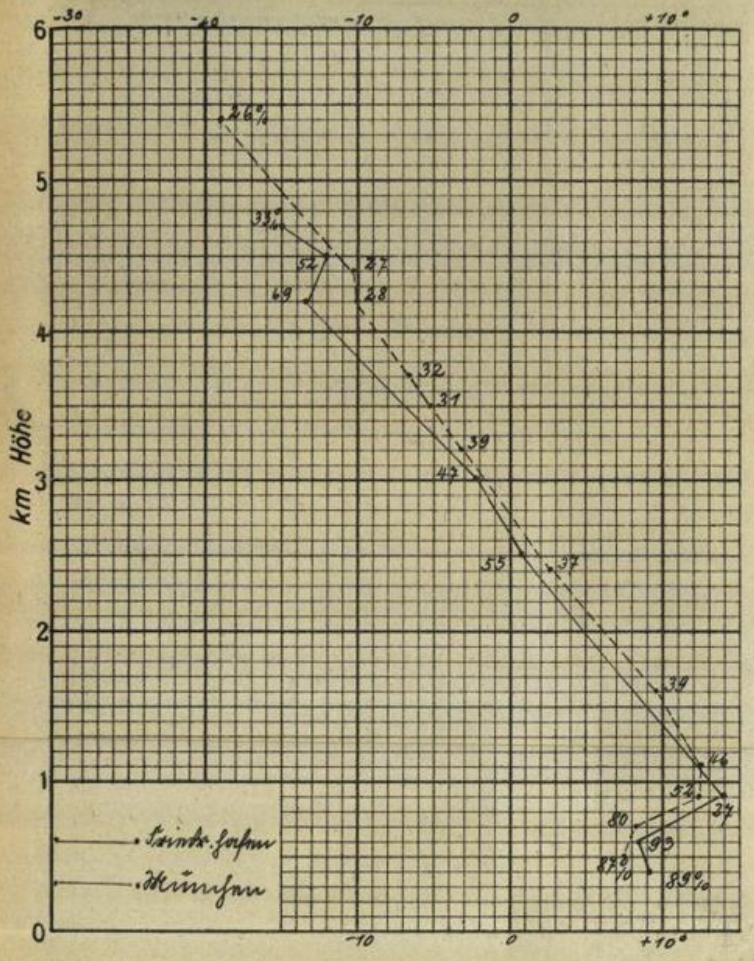

Auf- und Untergang von Sonne und Mond (MEZ.)

am 28. Mai 1938 in Stuttgart:

S.A.:	04 h 28	M.A.:	03 h 31
S.U.:	20 h 12	M.U.:	19 h 05

Luftdruckverlauf in Böblingen (436 m über NN)



Temperaturverlauf in Böblingen

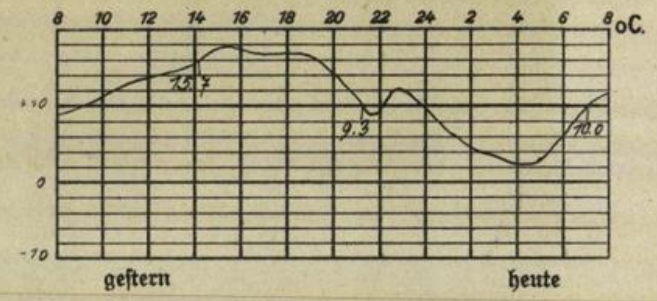

Temperaturtagesmittel gestern in:

	Stuttgart	Böblingen	Karlsruhe
Tagesmittel	13.6	10.8	13.7
langjähr. Mittel	15.6	.	15.3
Abweichung	-2.0	.	-1.6

Höhenwindmessungen in km/h

Zeit	Böblingen 0600		Friedrichshafen 0600		Böblingen		Friedrichshafen	
Boden	still		NW	5	3000 m	SSW	20	SSW 10
500 m	SE	20	NE	5	3500 m	SW	45	
1000 m	SE	30	S	10	4000 m	SW	40	SW 15
1500 m	SSE	20	S	10	4500 m			
2000 m	S	20	S	10	5000 m	SW	45	
2500 m	S	15			5500 m	SW	50	
					6000 m	SW	45	

Rheinwasserstände in cm:

	Heute 8 Uhr	Ändrg seit gestern
Waldshut	253	- 30
Rheinfelden	252	- 13
Breisach	147	- 21
Kehl	280	- 18
Maxau	426	- 13
Mannheim	335	+ 4
Caub	204	+ 7

28. Mai 1938
Verlagsort Böblingen

Wetterkarte

des Reichswetterdienstes, Ausgabeort Stuttgart

Wetterbericht für Württemberg, Baden und Hohenzollern

Verlag: Wetterwarte der Flughafenleitung Stuttgart-Böblingen, Flughafen.
Fernsprecher: Stuttgart 91060, Böblingen 277.
Postscheckkonto: Stuttgart 19180.
Auskünfte und Wirtschaftsberatungen aller Art, auch im Abonnement.

Erscheint werktäglich.
Bezugspreis monatlich RM. 1.40.
Bestellungen nehmen alle Postanstalten und Briefträger entgegen. — Bei unregelmäßiger oder verspäteter Lieferung wende man sich an das Zustellpostamt.

Jahrgang 58 | Samstag 28. Mai 1938 | Nr. 148.

Zeichenerklärung zur Wetterkarte:

○ wolkenlos	≡ Nebel	◎ Windstille
◔ heiter	= Talnebel	Ostwind 1
◑ halbbedeckt	, Nieseln	Nordwest 3
◕ wolkig	• Regen	Südweststurm 8
● bedeckt	* Schneefall	^ Böenwetter
∞ Dunst	▽ Schauer	Gewitter

Die Pfeile fliegen mit dem Wind. Die Anzahl der halben Querstriche bedeutet die Windstärke in der Beaufort-Skala. Links vom Stationskreis Temperatur in Graden Celsius, rechts (unterstrichen) Niederschlagsmenge der vergangenen Nacht in mm Höhe. Die Zahlen an den Linien gleichen, auf Meereshöhe reduzierten Luftdrucks (Isobaren) bedeuten den Druck in Millibar. 1 Millibar = 3/4 mm Quecksilbersäule.

Kaltluftfront
Warmluftfront
in Bodennähe mit Kaltluftcharakter
vom Boden abgehobene Warmluftfront (Okklusion)
in Bodennähe mit Warmluftcharakter
Gebiete mit anhaltendem Niederschlag
Gebiete mit subtropischer Warmluft.
Gebiete mit arktischer Kaltluft.

Ausführliche Erläuterungen siehe besondere Beilagen!

Luftdruckverteilung auf dem Atlantischen Ozean.

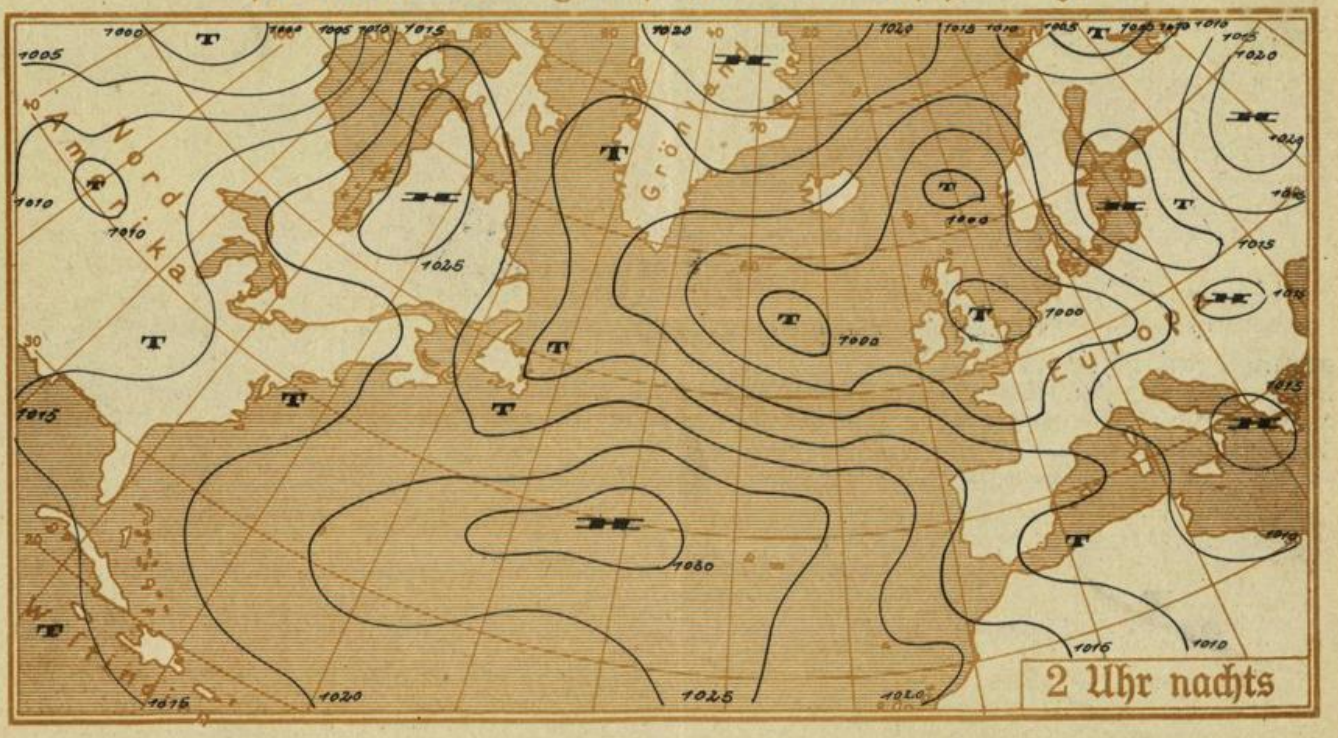

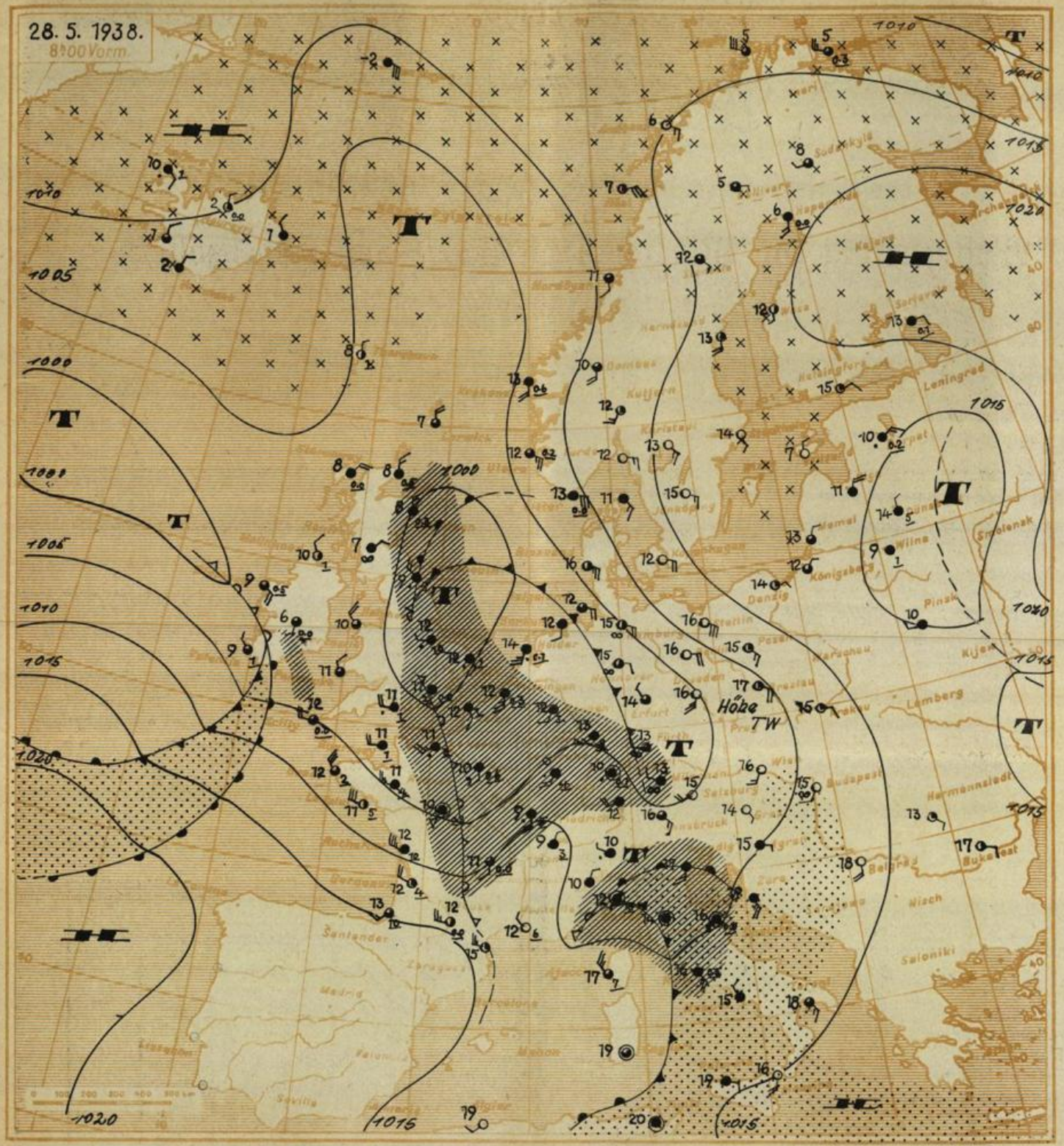

Ausgegeben um 10 Uhr 30 Min. Die Wetterlage erfährt noch immer keine wesentliche Änderung, da über dem Ostatlantik die dort bestehenden Luftmassenunterschiede die Neubildung von Störungen begünstigen. Nachdem es gestern infolge Annäherung feuchterer Luftmassen aus Westen, vor allem im Schwarzwald zu Gewitterbildungen gekommen ist, muss im Bereich eines flachen Tiefdruckgebiets bei anhaltender Zufuhr feuchter Meeresluft zunächst noch mit Bewölkung und weiteren Regenfällen gerechnet werden. Später ist eine Besserung zu erwarten, die aber nicht von langer Dauer sein wird.

Voraussichtliche Witterung für W., B. und H. bis Sonntag abend:
Vorwiegend westliche Winde. Zunächst meist bedeckt und weitere Regenfälle, dann nur kurze Besserung. Temperaturen wenig verändert.

Luftmasse: Gemässigte Warmluft (Mischluftcharakter).

Ne.

Wetterkarte des Reichswetterdienstes, Ausgabeort Stuttgart

Wetterbericht vom Samstag dem 28. Mai 1938.

Änderung des Luftdrucks in den letzten 3 Stunden in ganzen Millibar

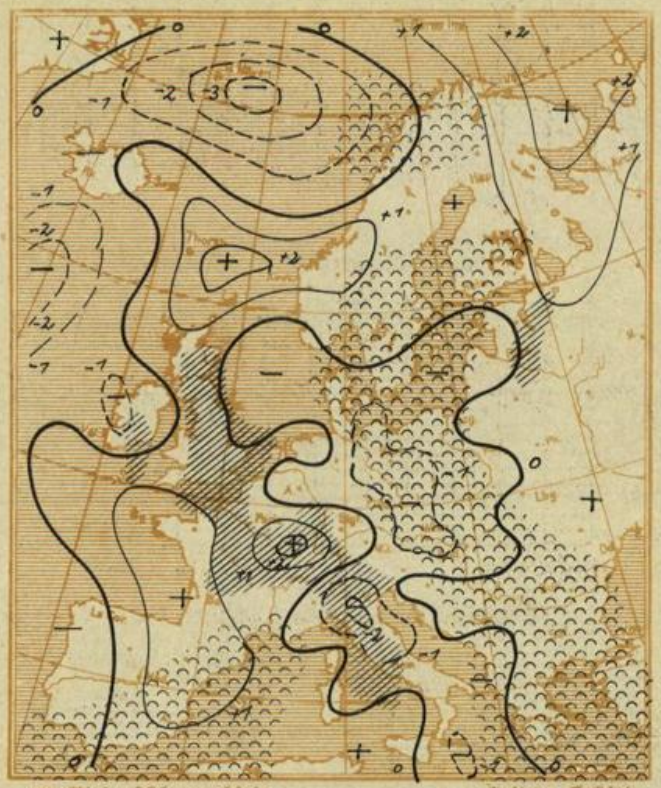

//// Niederschlagsgebiete

Heitere Gebiete

Luftdruckverteilung gestern 19 Uhr

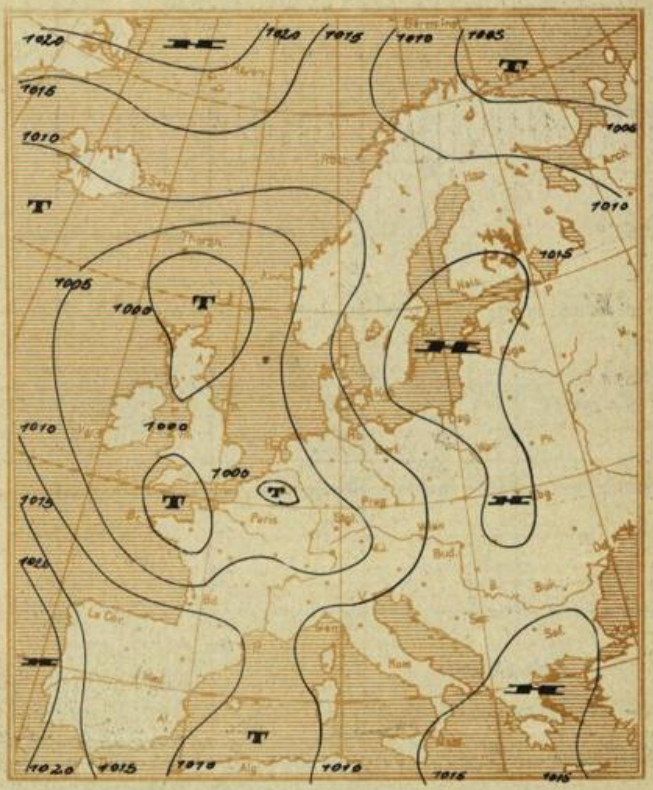

Meldungen von heute morgen 7³⁰ Uhr

	Höhe m über NN	Luftdruck mm	Windrichtung und Stärke	Witterung	Temperatur C° 7 Uhr	Temperatur C° höchste gestern	Temperatur C° tiefste h. nacht	Sonnenscheindauer in Std. gest.	Niederschlag mm	Schneehöhe cm	
Stuttgart *	270	756,1	NW 2	bedeckt	13,0	26,1	12,4	14,0			
Hohenheim	402	719,2	W 1	bewölkt	12,0	23,5	10,0	13,9			
Heilbronn	176	738,4	W 2	bedeckt	13,9	26,7	11,5				
Münsingen	720	692,0	NW 2	bedeckt	10,0	21,3	7,4	14,0			
Ravensburg	462	714,3	SW 2	halbbed.	10,8	24,0	9,4	12,8			
Friedrichshafen *	400	755,4	WSW 4	bedeckt	11,5	22,0	1,2	12,4			
Wildbad Sommerbg.	733	690,9	W 3	bedeckt	8,0	22,0	7,7	11,9	2,1		
Freudenstadt	667	696,7	W 2	bedeckt	8,0	22,5	7,6	12,2	3,7		
Dreifaltigkeitsbg.	980	671,7	SW 3	Nebel	0,4	21,7	5,5		0,4		
Wertheim	147	–	–	–	–	–	–	–	–		
Königstuhl *	563	754,5	SW 3	bedeckt	9,5	21,9	9,4	12,3	2,4		
Karlsruhe *	120	755,2	SW 5	Regen	12,0	27,3	11,9	10,9	2,2		
Baden-Baden *	213	755,7	SW 2	bedeckt	10,7	26,0	10,0	9,3	6,3		
Bad Dürrheim	714		W 1	bedeckt	7,5	21,5	7,5	10,7	2,6		
St. Blasien	800		W 1	bedeckt	6,3	20,9	6,1	8,9	3,7		
Badenweiler *	420	757,5	SW 1	bedeckt	7,6	22,5	7,2	ztw.	18,0		
Freiburg i. Br. *	265	756,4	WSW 3	Regen	9,4	27,0	9,0		5,0		
Feldberg	1493	629,5	W 4	Nebel	0,1	15,9	-0,2	9,9	6,0		
Säntis	2500	556,8	E 1	bedeckt	0,0	–	-1,0				
Zugspitze	2962	526,0	ESE 5	bewölkt	-2,0	–	-3,0				

Der Barometerstand ist bei * auf Meereshöhe umgerechnet.

Temperatur und relative Feuchtigkeit in der freien Atmosphäre

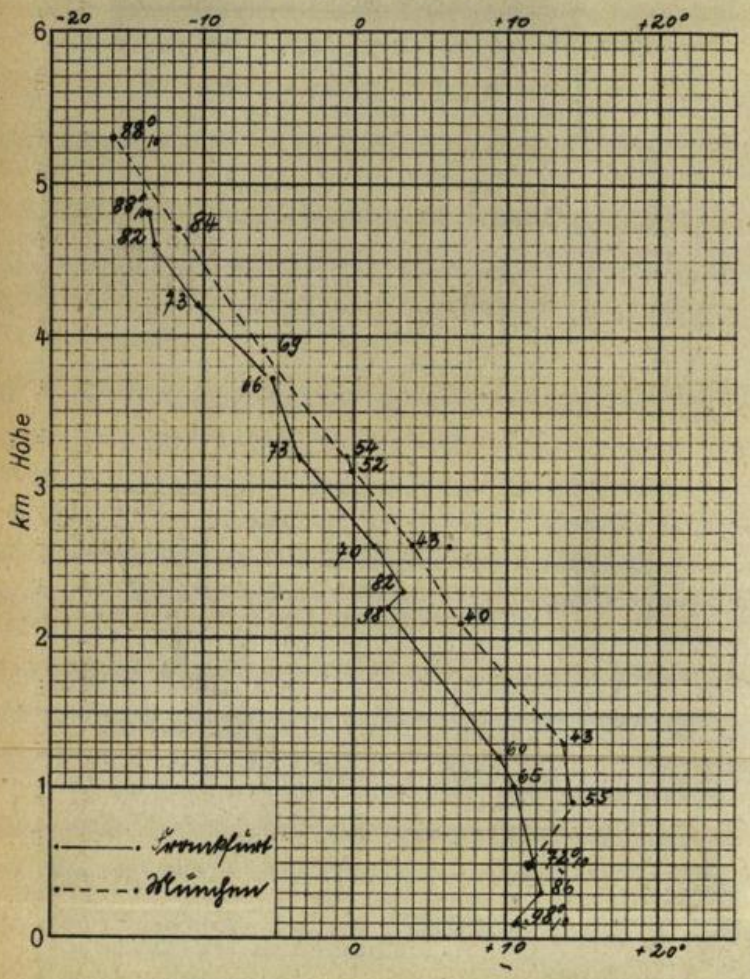

Auf- und Untergang von Sonne und Mond (MEZ.)

am 29. Mai 1938 in Stuttgart

S.A.:	04 h 27	M.A.:	04 h 18
S.U.:	20 h 14	M.U.:	20 h 16

Luftdruckverlauf in Böblingen (436 m über NN)

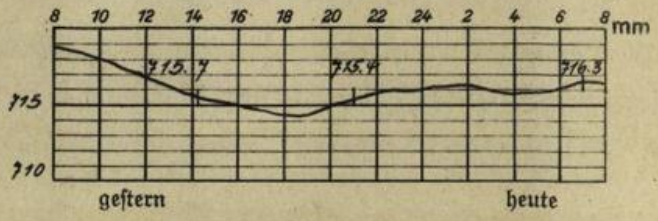

Temperaturverlauf in Böblingen

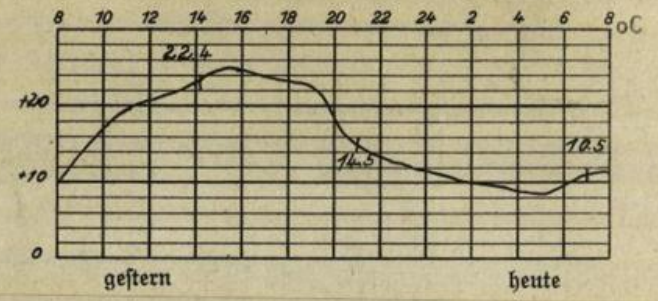

Temperaturtagesmittel gestern in:

	Stuttgart	Böblingen	Karlsruhe
Tagesmittel	18.0	15.3	18.4
langjähr. Mittel	15.8	.	15.3
Abweichung	+ 2.2	.	+ 3.1

Höhenwindmessungen in km/h

Zeit	Böblingen 0500	Friedrichshafen		Böblingen	Friedrichshafen
Boden	still		3000 m		
500 m	still		3500 m		
1000 m	S 10		4000 m		
1500 m	S 10		4500 m		
2000 m			5000 m		
2500 m			6000 m		

Rheinwasserstände in cm:

	Heute 8 Uhr	Ändrg seit gestern
Waldshut	260	+ 7
Rheinfelden	248	- 4
Breisach	144	- 3
Kehl	265	-15
Maxau	411	-15
Mannheim	315	-20
Caub	216	-12

29. Mai 1938
Verlagsort Böblingen

Wetterkarte

des Reichswetterdienstes, Ausgabeort Stuttgart

Wetterbericht für Württemberg, Baden und Hohenzollern

Verlag: Wetterwarte der Flughafenleitung Stuttgart-Böblingen, Flughafen.
Fernsprecher: Stuttgart 91060, Böblingen 277.
Postscheckkonto: Stuttgart 19180.
Auskünfte und Wirtschaftsberatungen aller Art, auch im Abonnement.

Erscheint werktäglich.
Bezugspreis monatlich RM. 1.40.
Bestellungen nehmen alle Postanstalten und Briefträger entgegen. — Bei unregelmäßiger oder verspäteter Lieferung wende man sich an das Zustellpostamt.

Jahrgang 58 — Sonntag 29. Mai. 1938. — Nr. 149.

Zeichenerklärung zur Wetterkarte:

○ wolkenlos
◔ heiter
◑ halbbedeckt
◕ wolkig
● bedeckt
∞ Dunst

≡ Nebel
= Talnebel
, Nieseln
• Regen
* Schneefall
▽ Schauer

◎ Windstille
Ostwind 1
Nordwest 3
Südweststurm 8
^ Böenwetter
Gewitter

Die Pfeile fliegen mit dem Wind. Die Anzahl der halben Querstriche bedeutet die Windstärke in der Beaufort-Skala. Links vom Stationskreis Temperatur in Graden Celsius, rechts (unterstrichen) Niederschlagsmenge der vergangenen Nacht in mm Höhe. Die Zahlen an den Linien gleichen, auf Meereshöhe reduzierten Luftdrucks (Isobaren) bedeuten den Druck in Millibar. 1 Millibar = 3/4 mm Quecksilbersäule.

Kaltluftfront
Warmluftfront
in Bodennähe mit Kaltluftcharakter
vom Boden abgehobene Warmluftfront (Okklusion)
in Bodennähe mit Warmluftcharakter
Gebiete mit anhaltendem Niederschlag
Gebiete mit subtropischer Warmluft.
Gebiete mit arktischer Kaltluft.

Ausführliche Erläuterungen siehe besondere Beilagen!

Luftdruckverteilung auf dem Atlantischen Ozean.

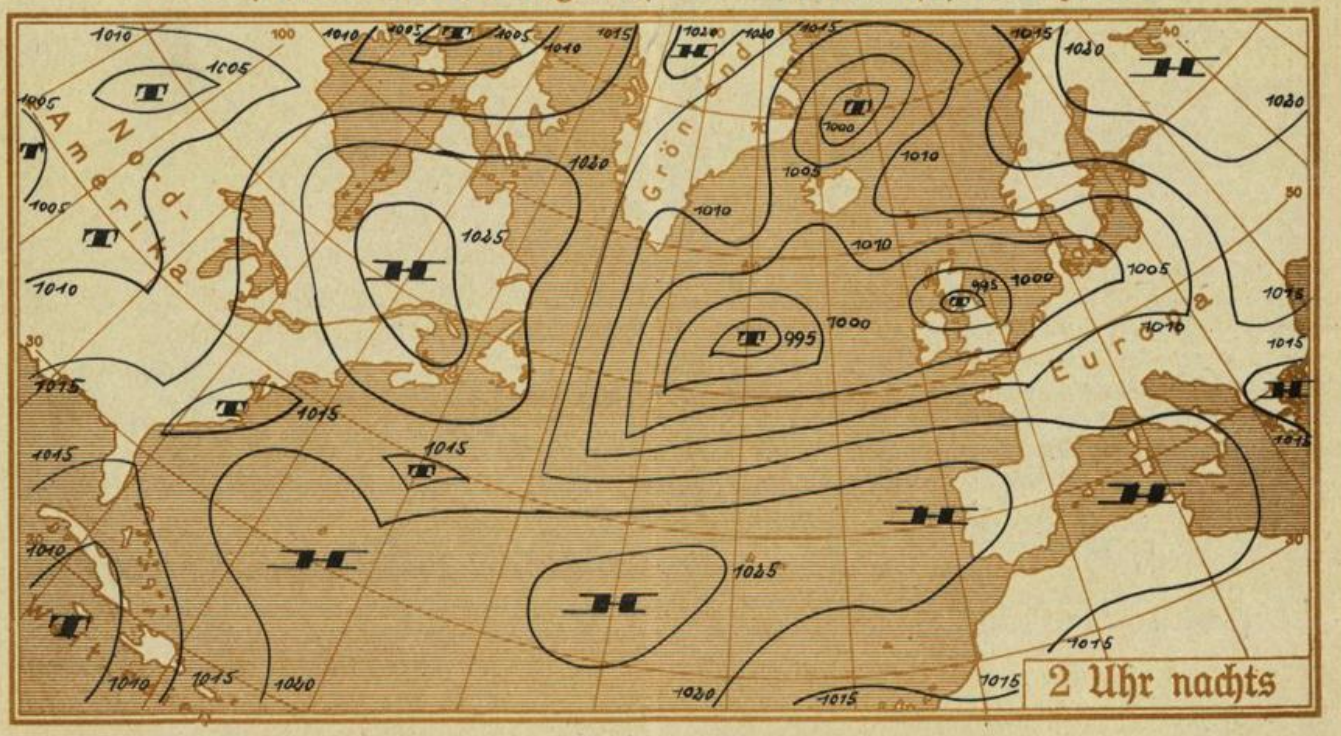

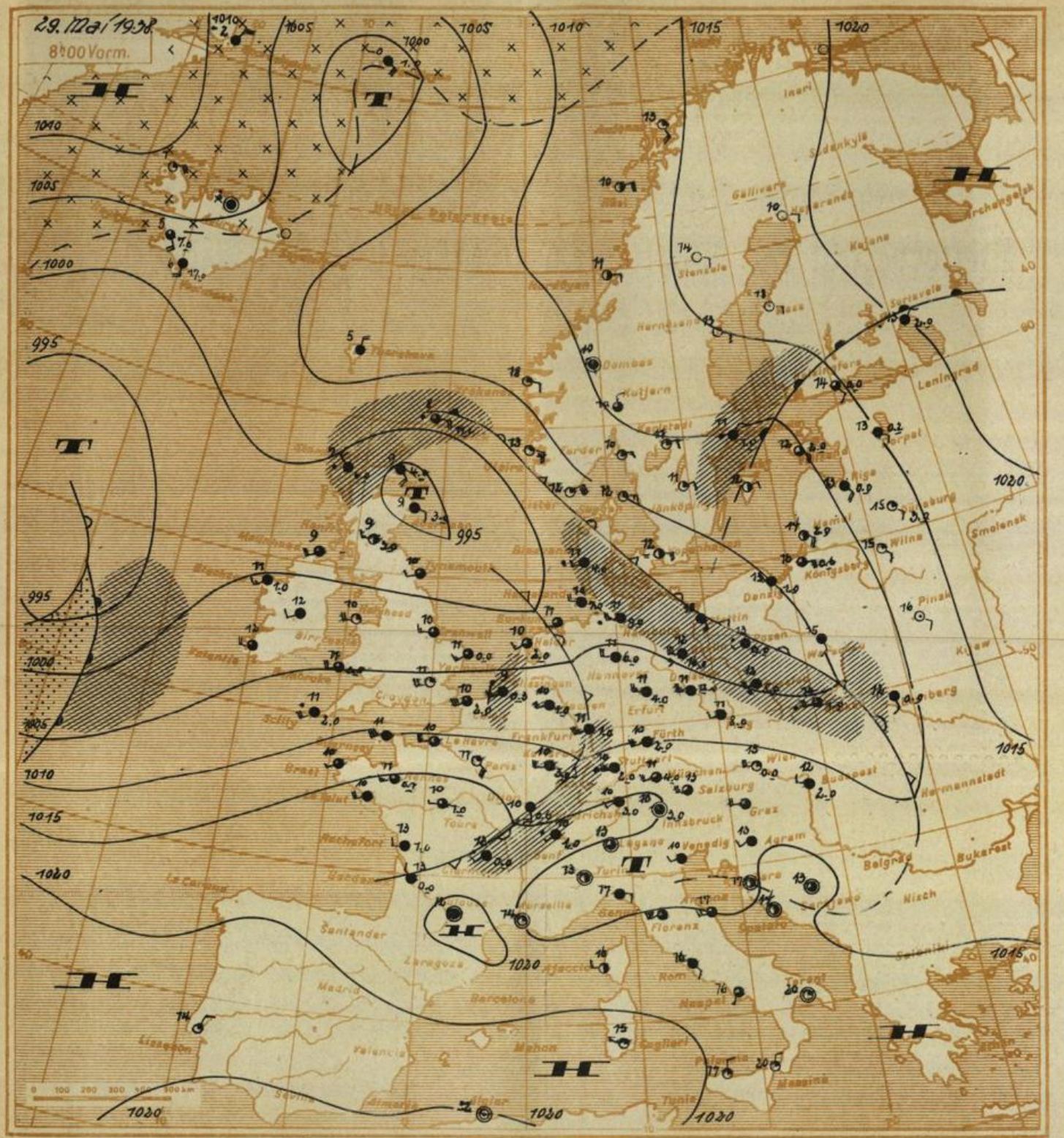

Im Bereich eines über Schottland und der Nordsee liegenden Tiefdruckgebietes strömen kühle Meeresluftmassen nach Mitteleuropa, die im ganzen Reich eine rege Schauertätigkeit verursachen. Das wechselvolle Wettergeschehen wird auch für Montag noch anhalten, wenn es dabei auch vielfach zu Zwischenaufheiterungen kommen wird und die Niederschläge nachlassen werden.

Voraussichtliche Witterung für W., B. und H. bis Montag abend:

Bei lebhaften Winden aus westlichen Richtungen rasch wechselnde Bewölkung mit vereinzelten zum Teil gewittrigen Regenschauern.

Luftmasse: Warmluft gemässigter Breiten (mG_T).

Ba.

Wetterkarte des Reichswetterdienstes, Ausgabeort Stuttgart

Wetterbericht vom Sonntag dem 29. Mai. 1938.

Änderung des Luftdrucks
in den letzten 3 Stunden in ganzen Millibar

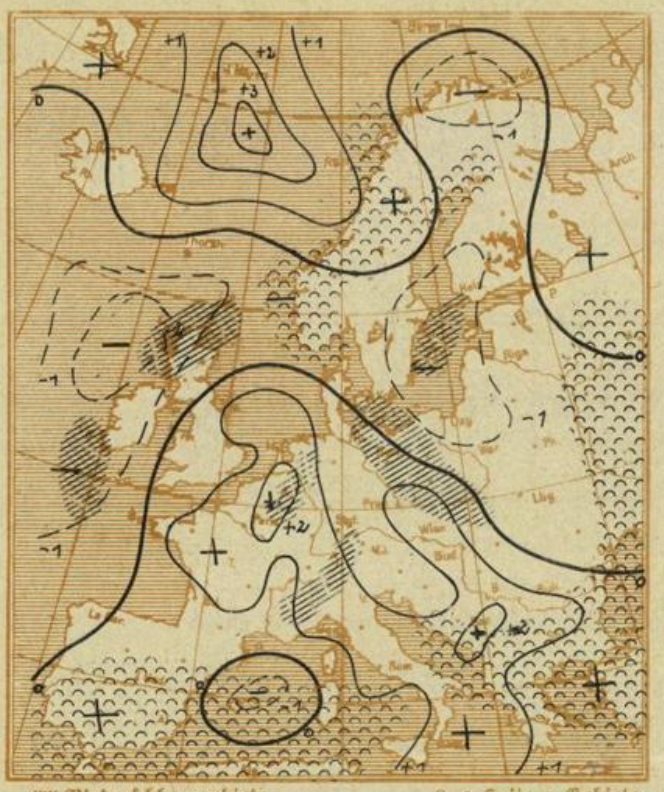

////// Niederschlagsgebiete

Luftdruckverteilung gestern 19 Uhr

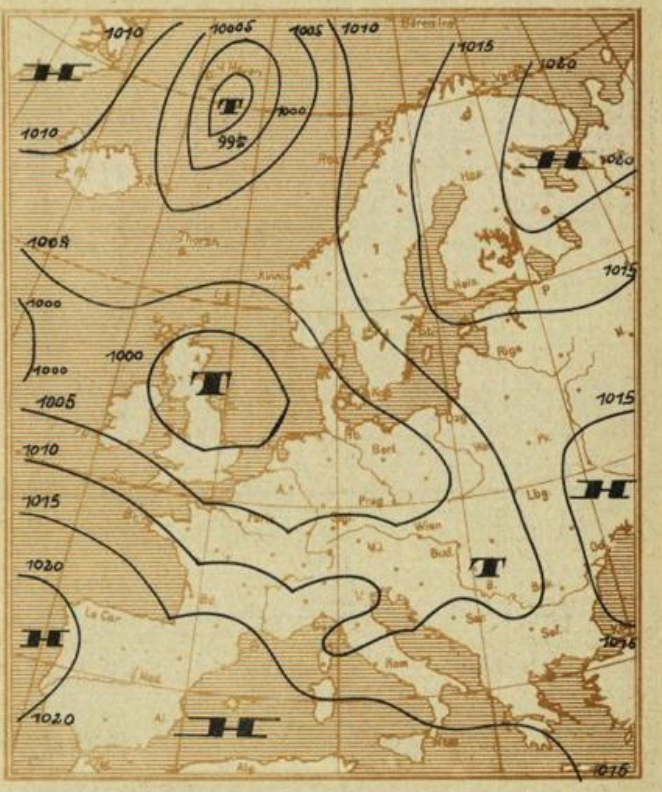

°°° Heitere Gebiete

Meldungen von heute morgen 7³⁰ Uhr

	Höhe m über NN	Luftdruck mm	Windrichtung und Stärke	Witterung	Temperatur C° 7 Uhr	Temperatur C° höchste gestern	Temperatur C° tiefste h. nacht	Sonnenscheindauer in Std. gest.	Niederschlag mm	Schneehöhe cm	
Stuttgart *	270	762,0	SW 1	bedeckt	10,7	17,9	9,0	–	3,7		
Hohenheim	402	723,1	SW 4	bedeckt	9,3	17,5	7,5	–	8,1		
Heilbronn	176	742,5	S 3	bedeckt	11,9	17,9	9,8	–	2,2		
Münsingen	720	696,1	SW 3	bedeckt	7,4	11,2	5,0	–	9,7		
Ravensburg	462	720,0	SW 5	bedeckt	9,7	17,9	8,6	–	5,2		
Friedrichshafen *	400	761,2	SW 2	bedeckt	17,0	15,0	10,0	–	0,7		
Wildbad Sommerbg.	733	694,7	W 4	bedeckt	4,9	14,4	4,9	0,0	8,8		
Freudenstadt	667	700,5	W 4	bedeckt	6,4	5,3	6,4	–	17,4		
Dreifaltigkeitsbg.	980	675,4	SW 4	bedeckt	5,0	14,2	4,2	–	7,0		
Wertheim	147										
Königstuhl *	563	758,8	WSW 4	bedeckt	6,8	13,6	6,4	–	3,9		
Karlsruhe *	120	759,6	SW 5	Regen	9,6	16,5	9,6	–	4,0		
Baden-Baden *	213	759,7	SW 3	bedeckt	9,8	14,6	8,9	0,3	7,0		
Bad Dürrheim	714	–	W 2	bedeckt	7,0	12,5	6,0	–	5,0		
St. Blasien	800	–	SW 2	bedeckt	6,0	9,0	5,7	–	16,3		
Badenweiler *	420	761,3	SW 4	bedeckt	8,2	13,8	7,3	–	1,8		
Freiburg i. Br. *	265	760,2	SW 5	f. bedeckt	10,2	15,5	10,0	–	0,7		
Feldberg	1493	633,0	W 6	Nebel	0,6	2,8	-0,1	–	8,0		
Säntis	2500	559,6	W 6	Nebel	-5,0	–	-5,0	–	23,0		
Zugspitze	2962	527,6	NW 6	Nebel	-7,0	-0,0	-8,0	–	41,0		

Der Barometerstand ist bei * auf Meereshöhe umgerechnet.

Temperatur und relative Feuchtigkeit in der freien Atmosphäre

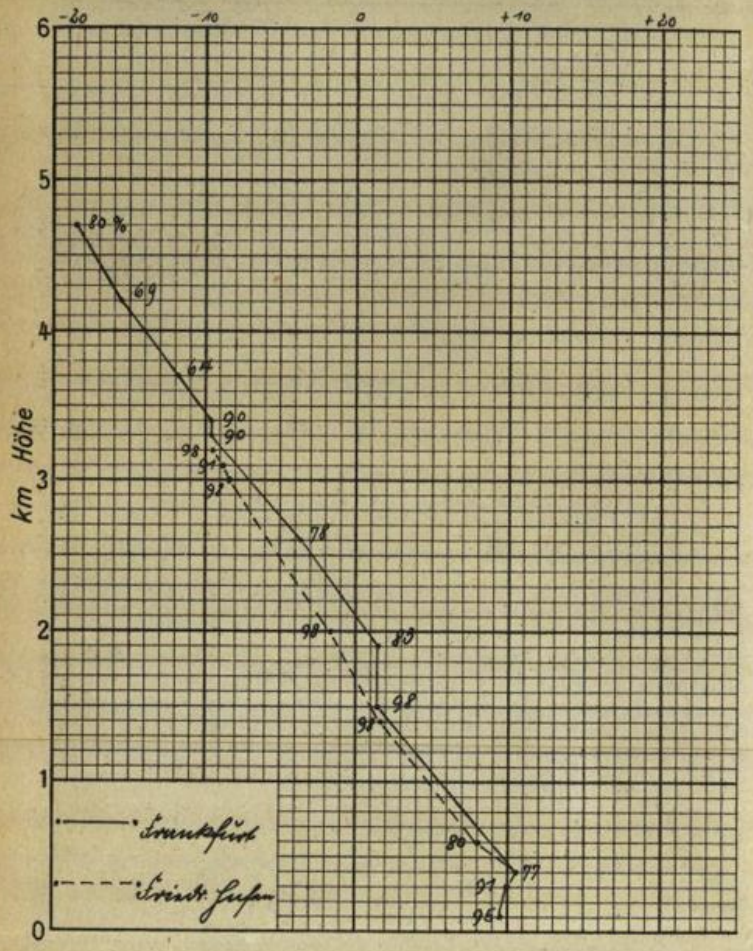

Auf- und Untergang von Sonne und Mond (MEZ.)

am 30. Mai 1938. in Stuttgart:

S.A.:	04h 26	M.A.:	05h 15
S.U.:	20h 15	M.U.:	21h 19

Luftdruckverlauf in Böblingen (436 m über NN)



Temperaturverlauf in Böblingen

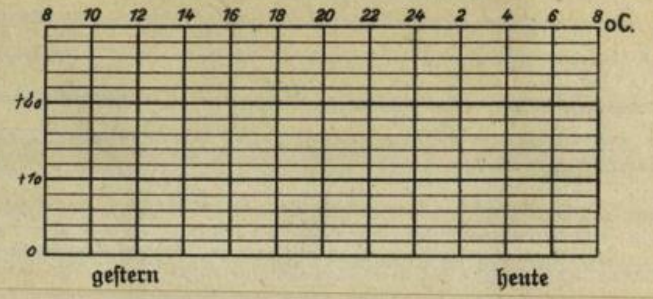

Temperaturtagesmittel gestern in:

	Stuttgart	Böblingen	Karlsruhe
Tagesmittel	11.7	10.5	12.0
langjähr. Mittel	15.9	.	15.8
Abweichung	- 4.2	.	- 3.2

Höhenwindmessungen in km/h

	Böblingen	Friedrichshafen		Böblingen	Friedrichshafen
Zeit	keine		3000 m		
Boden	Messung		3500 m		
500 m	vorgen.		4000 m		
1000 m	Niederschlag		4500 m		
1500 m			5000 m		
2000 m			5500 m		
2500 m			6000 m		

Rheinwasserstände in cm:

	Heute 8 Uhr	Ändrg seit gestern
Waldshut	277	+ 17
Rheinfelden	250	+ 2
Breisach	143	- 1
Kehl	265	+ - 0
Maxau	406	- 5
Mannheim	304	- 11
Caub	209	- 7

30. Mai 1938

Verlagsort Böblingen

Wetterkarte

des Reichswetterdienstes, Ausgabeort Stuttgart

Wetterbericht für Württemberg, Baden und Hohenzollern

Verlag: Wetterwarte der Flughafenleitung Stuttgart-Böblingen, Flughafen.
Fernsprecher: Stuttgart 91060, Böblingen 277.
Postscheckkonto: Stuttgart 19180.
Auskünfte und Wirtschaftsberatungen aller Art, auch im Abonnement.

Erscheint werktäglich.

Bezugspreis monatlich RM. 1.40.

Bestellungen nehmen alle Postanstalten und Briefträger entgegen. — Bei unregelmäßiger oder verspäteter Lieferung wende man sich an das Zustellpostamt.

Jahrgang 58 | Montag 30. Mai 1938. | Nr. 150.

Zeichenerklärung zur Wetterkarte:

○ wolkenlos	≡ Nebel	◎ Windstille
◔ heiter	⩵ Talnebel	Ostwind 1
◑ halbbedeckt	, Nieseln	Nordwest 3
◕ wolkig	• Regen	Südweststurm 8
● bedeckt	* Schneefall	^ Böenwetter
∞ Dunst	▽ Schauer	⚡ Gewitter

Die Pfeile fliegen mit dem Wind. Die Anzahl der halben Querstriche bedeutet die Windstärke in der Beaufort-Skala. Links vom Stationskreis Temperatur in Graden Celsius, rechts (unterstrichen) Niederschlagsmenge der vergangenen Nacht in mm Höhe. Die Zahlen an den Linien gleichen, auf Meereshöhe reduzierten Luftdrucks (Isobaren) bedeuten den Druck in Millibar. 1 Millibar = 3/4 mm Quecksilbersäule.

▲▲▲ Kaltluftfront — in Bodennähe mit Kaltluftcharakter; vom Boden abgehobene Warmluftfront (Okklusion)

▲▲▲ Warmluftfront — in Bodennähe mit Warmluftcharakter

Gebiete mit anhaltendem Niederschlag

Gebiete mit subtropischer Warmluft.

Gebiete mit arktischer Kaltluft.

Ausführliche Erläuterungen siehe besondere Beilagen!

Luftdruckverteilung auf dem Atlantischen Ozean.

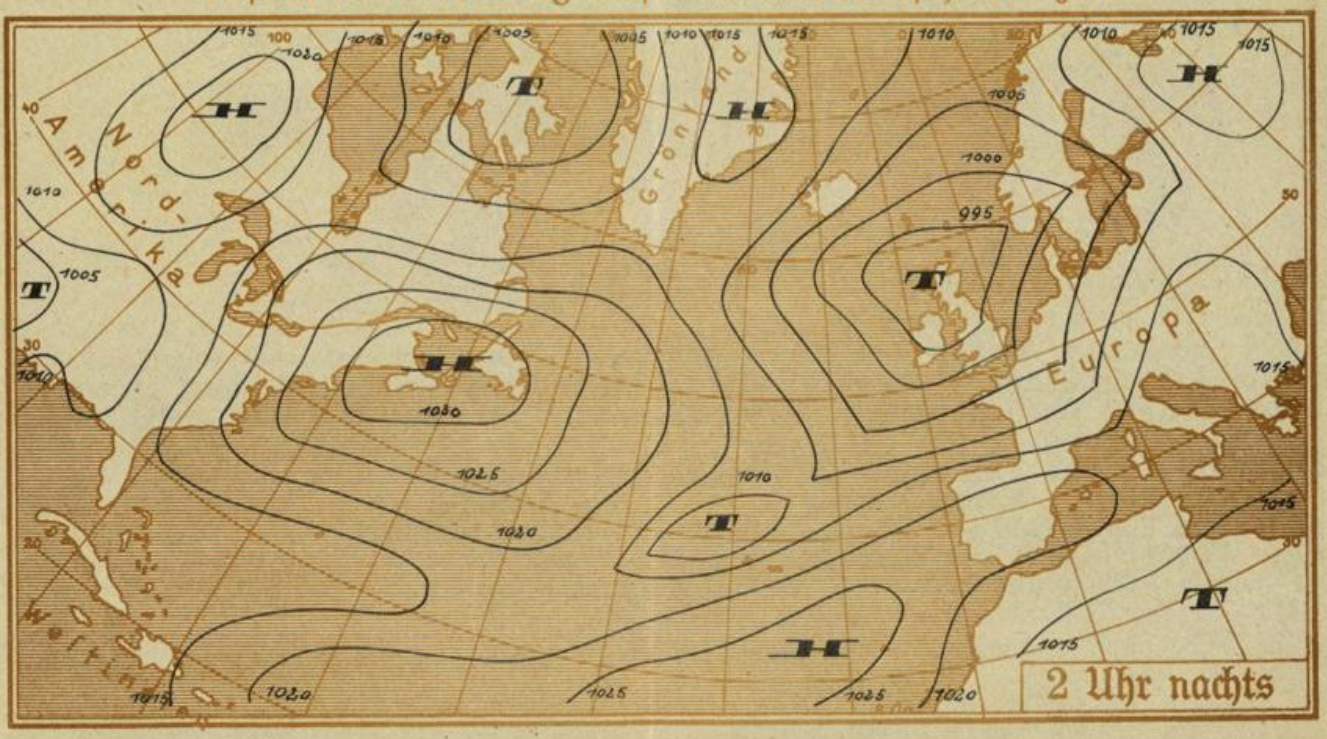



Unter dem Einfluss eines ausgedehnten mehrere Teilstörungen enthaltenden Tiefdruckgebiets dauert bei lebhaften westlichen Winden die rasch veränderliche Witterung an. Die Temperaturen erfahren vorerst wenig Änderung.

Voraussichtliche Witterung für W., B. und H. bis Dienstag abend:

Meist lebhafte westliche Winde. Zunächst meist bewölkt und einzelne Regenfälle dann auch aufheiternd. Im ganzen noch keine beständige Witterung. Temperaturen wenig verändert.

Luftmasse: Übergangsmasse zwischen gemässigter Warmluft und gemässigter Kaltluft.

Ne.

Wetterkarte des Reichswetterdienstes, Ausgabeort Stuttgart

Wetterbericht vom Montag dem 30. Mai 1938.

Änderung des Luftdrucks
in den letzten 3 Stunden in ganzen Millibar

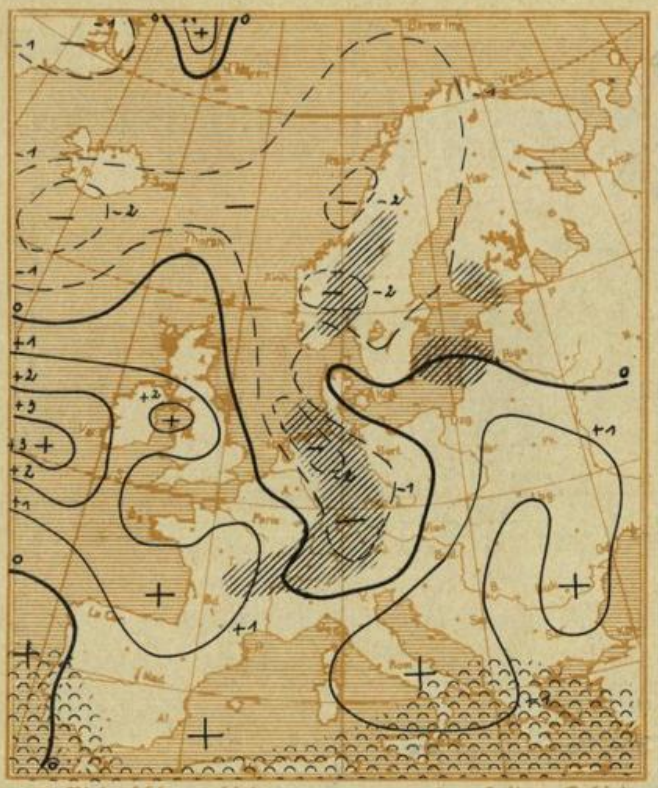

//// Niederschlagsgebiete

Heitere Gebiete

Luftdruckverteilung gestern 19 Uhr

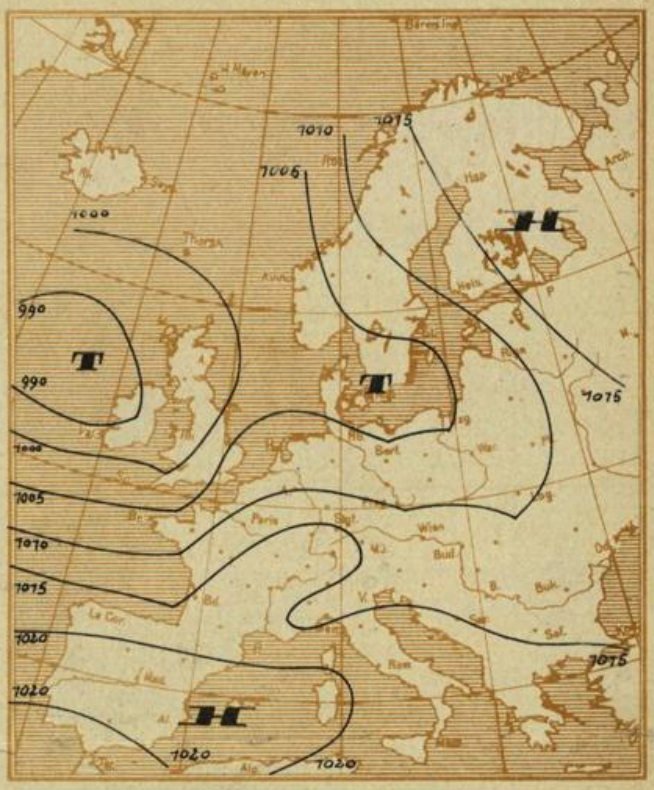

Meldungen von heute morgen 7³⁰ Uhr

	Höhe m über NN	Luftdruck mm	Windrichtung und Stärke	Witterung	Temperatur C° 7 Uhr	Temperatur C° höchste gestern	Temperatur C° tiefste h. nacht	Sonnenscheindauer in Std. gest.	Niederschlag mm	Schneehöhe cm	
Stuttgart *	270	761,0	SW 4	bedeckt	12,8	15,6	10,6	3,9	1,0		
Hohenheim	402	722,9	SW 3	bewölkt	11,3	23,5	9,0	1,7	1,8		
Heilbronn	176	741,9	S 4	bedeckt	12,7	15,5	10,4	–	1,1		
Münsingen	720	695,9	SW 3	f.bedeckt	9,0	11,1	6,4	1,0	3,4		
Ravensburg	462	719,8	SW 4	bedeckt	10,9	19,9	9,5	1,5	2,6		
Friedrichshafen *	400	761,2	SE 2	Regen	10,0	18,8	10,0	2,1	5,5		
Wildbad Sommerbg.	733	693,9	SW 3	f.bedeckt	9,0	10,4	6,7	6,0	5,0		
Freudenstadt	667	699,9	NW 4	bedeckt	9,5	11,0	7,2	3,4	6,5		
Dreifaltigkeitsbg.	980	675,2	SW 7	bedeckt	6,2	9,0	5,9	–	0,8		
Königstuhl *	563	757,3	SW 4	bedeckt	8,2	12,7	7,9	5,6	2,1		
Karlsruhe *	120	757,6	SW 6	bedeckt	13,4	16,2	12,0	4,1	1,0		
Baden-Baden *	213	756,9	W 4	bewölkt	13,8	14,7	12,0	3,4	3,5		
Bad Dürrheim	714	–	SW 1	bedeckt	9,8	12,5	8,5	5,9	0,8		
St. Blasien	800	–	SW 1	bedeckt	8,9	12,6	5,3	4,8	8,1		
Badenweiler *	420	761,0	SW 5	f.bedeckt	12,6	13,8	10,6	–	0,8		
Freiburg i. Br. *	265	759,6	SW 5	Regen	14,2	16,0	11,5	..	0,2		
Feldberg	1493	636,6	WSW 9	Nebel-Reg	4,5	4,5	0,5	–	8,5		
Säntis	2500	560,8	WSW 7	Nebel-Sch	-1,0	–	-3,0	–	–		
Zugspitze	2962	529,7	SW 6	Nebel-Sch	-4,0	..	-9,0	..	–		

Der Barometerstand ist bei * auf Meereshöhe umgerechnet.

Temperatur und relative Feuchtigkeit in der freien Atmosphäre

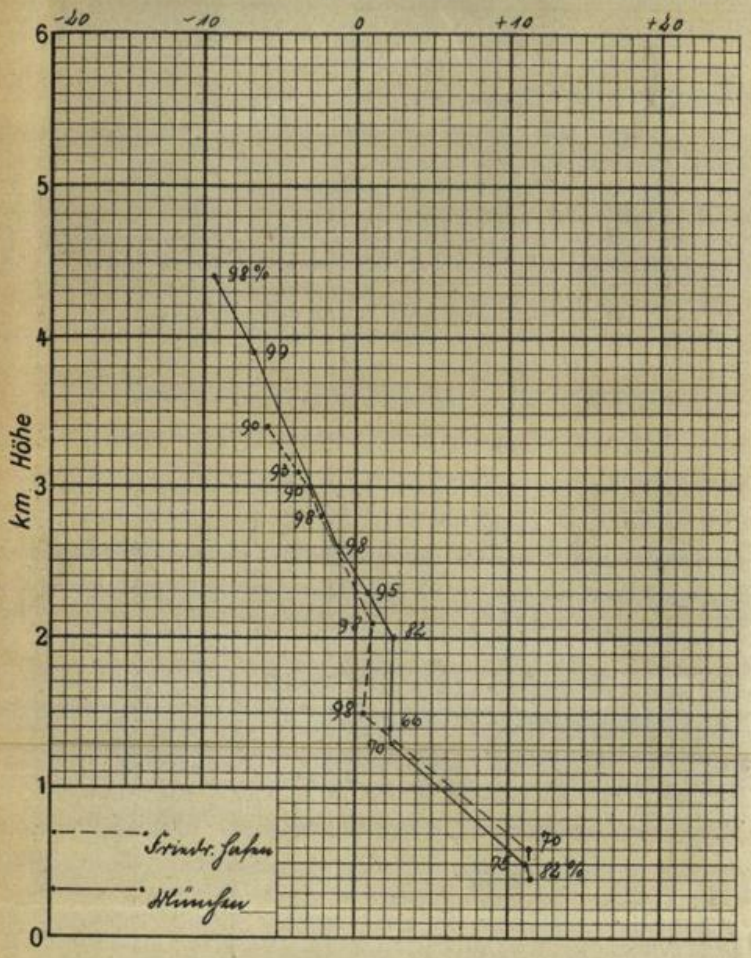

Auf- und Untergang von Sonne und Mond (MEZ.)

am 31. Mai 1938. in Stuttgart:

S.A.: 04h25	M.A.: 06h21
S.U.: 20h16	M.U.: 22h12

Luftdruckverlauf in Böblingen (436 m über NN)

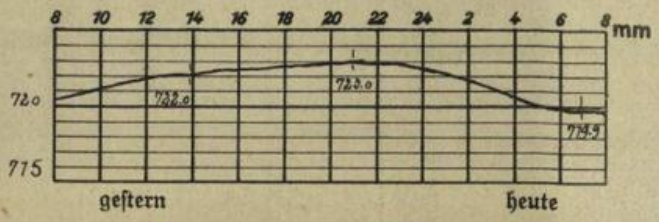

Temperaturverlauf in Böblingen

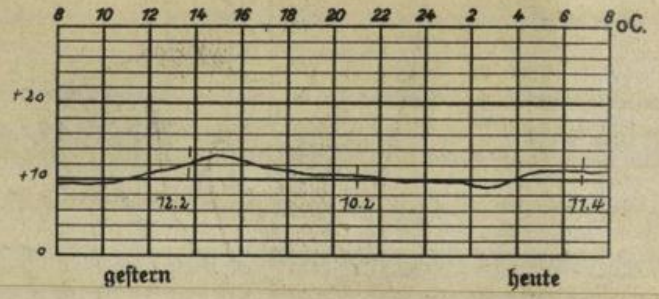

Temperaturtagesmittel gestern in:

	Stuttgart	Böblingen	Karlsruhe
Tagesmittel	12.4	10.6	12.8
langjähr. Mittel	16.1	.	16.4
Abweichung	-3.7	.	-3.6

Höhenwindmessungen in km/h

Zeit	Böblingen 0700	Friedrichshafen	Böblingen	Friedrichshafen
Boden	SW 25		3000 m .	
500 m	SW 30		3500 m .	
1000 m	SW 55		4000 m .	
1500 m	SW 55		4500 m .	
2000 m	.		5000 m .	
2500 m	.		5500 m .	
			6000 m .	

Rheinwasserstände in cm:

	Heute 8 Uhr	Ändrg seit gestern
Waldshut	276	- 1
Rheinfelden	247	- 3
Breisach	139	- 4
Kehl	222	- 43
Maxau	410	+ 4
Mannheim	300	- 4
Caub	169	- 40

31. Mai 1938
Verlagsort Böblingen

Wetterkarte

des Reichswetterdienstes, Ausgabeort Stuttgart

Wetterbericht für Württemberg, Baden und Hohenzollern

Verlag: Wetterwarte der Flughafenleitung Stuttgart-Böblingen, Flughafen.
Fernsprecher: Stuttgart 91060, Böblingen 277.
Postscheckkonto: Stuttgart 19180.
Auskünfte und Wirtschaftsberatungen aller Art, auch im Abonnement.

Erscheint werktäglich.

Bezugspreis monatlich RM. 1.40.

Bestellungen nehmen alle Postanstalten und Briefträger entgegen. — Bei unregelmäßiger oder verspäteter Lieferung wende man sich an das Zustellpostamt.

Jahrgang 58 | Dienstag 31. Mai 1938. | Nr. 151.

Zeichenerklärung zur Wetterkarte:

○ wolkenlos	≡ Nebel	◎ Windstille
◔ heiter	≡ Talnebel	Ostwind 1
◑ halbbedeckt	, Nieseln	Nordwest 3
◕ wolkig	• Regen	Südweststurm 8
● bedeckt	* Schneefall	^ Böenwetter
∞ Dunst	▽ Schauer	Gewitter

Die Pfeile fliegen mit dem Wind. Die Anzahl der halben Querstriche bedeutet die Windstärke in der Beaufort-Skala. Links vom Stationskreis Temperatur in Graden Celsius, rechts (unterstrichen) Niederschlagsmenge der vergangenen Nacht in mm Höhe. Die Zahlen an den Linien gleichen, auf Meereshöhe reduzierten Luftdrucks (Isobaren) bedeuten den Druck in Millibar. 1 Millibar = 3/4 mm Queckfilbersäule.

Kaltluftfront — in Bodennähe mit Kaltluftcharakter / vom Boden abgehobene Warmluftfront (Okklusion)

Warmluftfront — in Bodennähe mit Warmluftcharakter

Gebiete mit anhaltendem Niederschlag

Gebiete mit subtropischer Warmluft.

Gebiete mit arktischer Kaltluft.

Ausführliche Erläuterungen siehe besondere Beilagen!

Luftdruckverteilung auf dem Atlantischen Ozean.

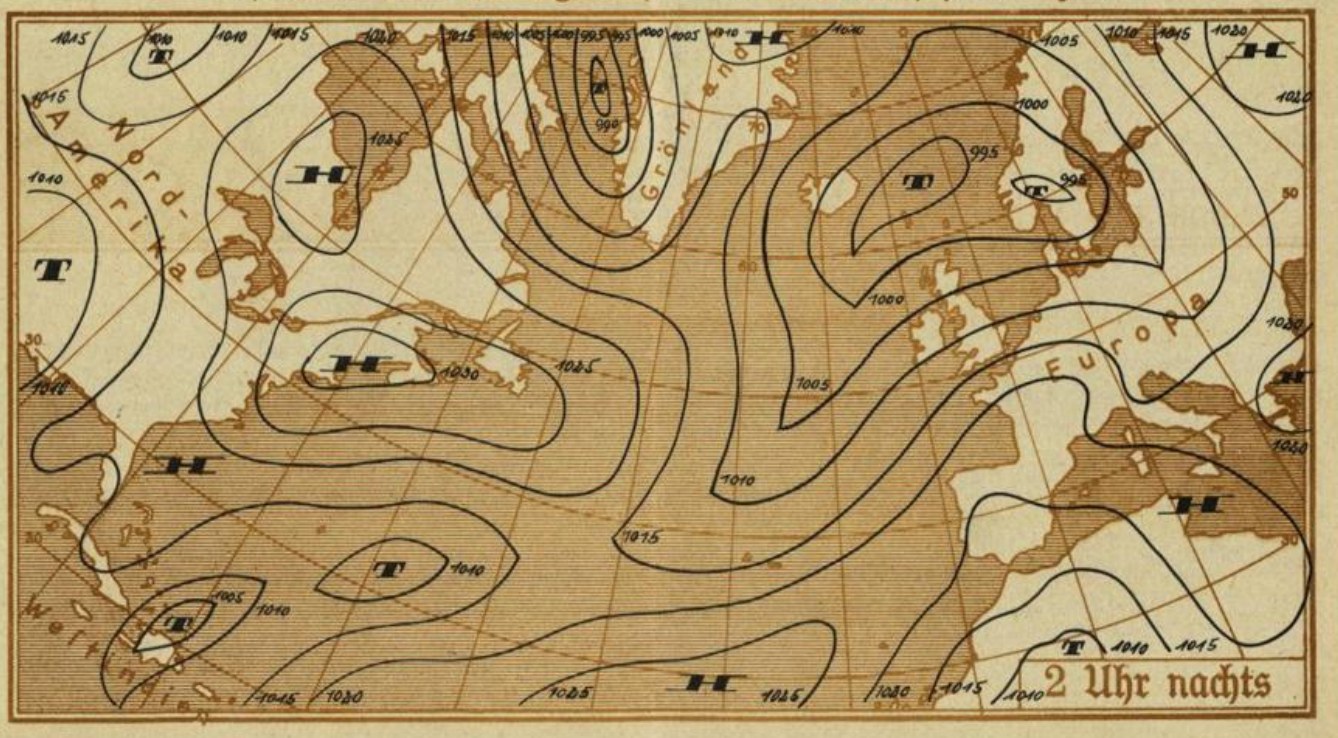

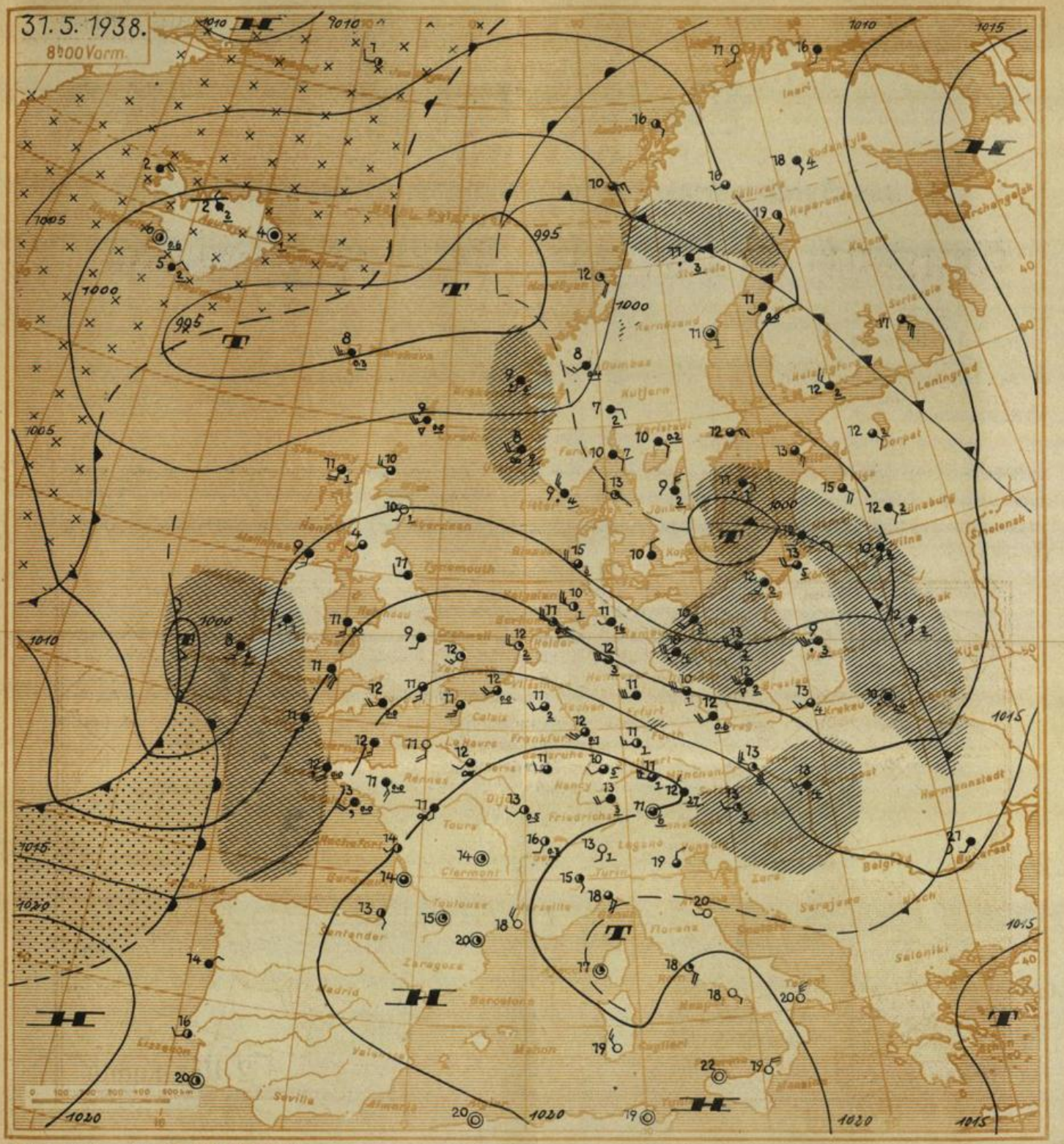

Ausgegeben um 10 Uhr 30 Min.

Auf der Rückseite des ausgedehnten Tiefdrucksystems über der Nordsee sind unter teilweisen stürmischen Winden etwas kühlere Luftmassen nach Deutschland gekommen. Der kräftige Druckanstieg lässt nun vorübergehend wieder Hochdruckeinfluss aufkommen. Doch wird das im ganzen unbeständige Wetter anhalten, da eine neue Teilstörung, die heute schon über Irland Regenfälle bringt bei ihrem weiteren raschen Vordringen nach Osten morgen auch unser Gebiet erreichen wird. Auf der Rückseite dieser Störung wird dann wieder mässige Abkühlung eintreten.

Voraussichtliche Witterung für W., B. und H. bis Mittwoch abend:

Vorübergehend aufheiternd, dann beim Durchzug einer neuen Störung wieder Regenfälle, später wechselnde Bewölkung. Temperaturen zunächst leicht ansteigend, nach Durchzug der Störung von neuem Abkühlung. Lebhafte Winde aus West bis Südwest später auch auf Nordwest drehend.

Luftmasse: Kaltluft gemässigter Breiten, in der Höhe absinkend.

Le.

Wetterkarte des Reichswetterdienstes, Ausgabeort Stuttgart

Wetterbericht vom Dienstag dem 31. Mai 1938

Änderung des Luftdrucks in den letzten 3 Stunden in ganzen Millibar

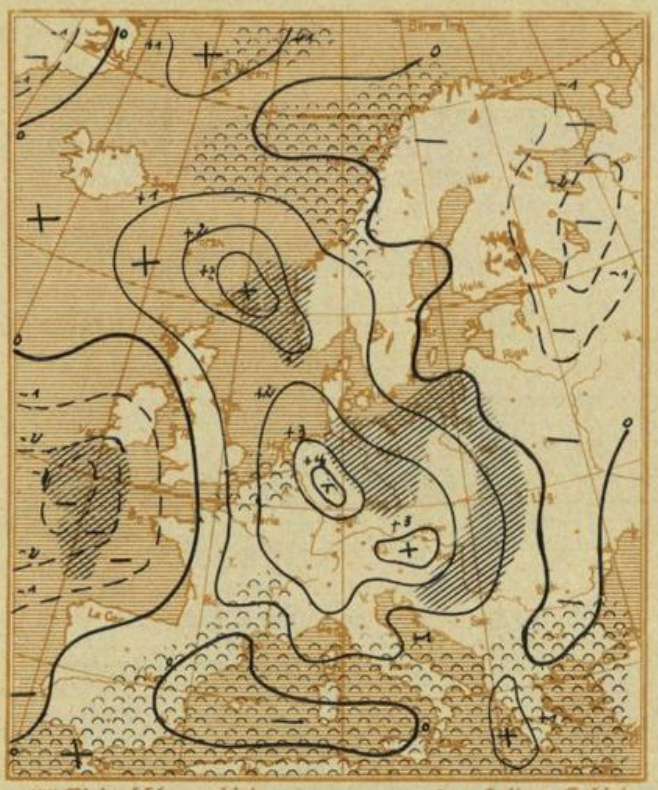

//// Niederschlagsgebiete ∩∩∩ Heitere Gebiete

Luftdruckverteilung gestern 19 Uhr

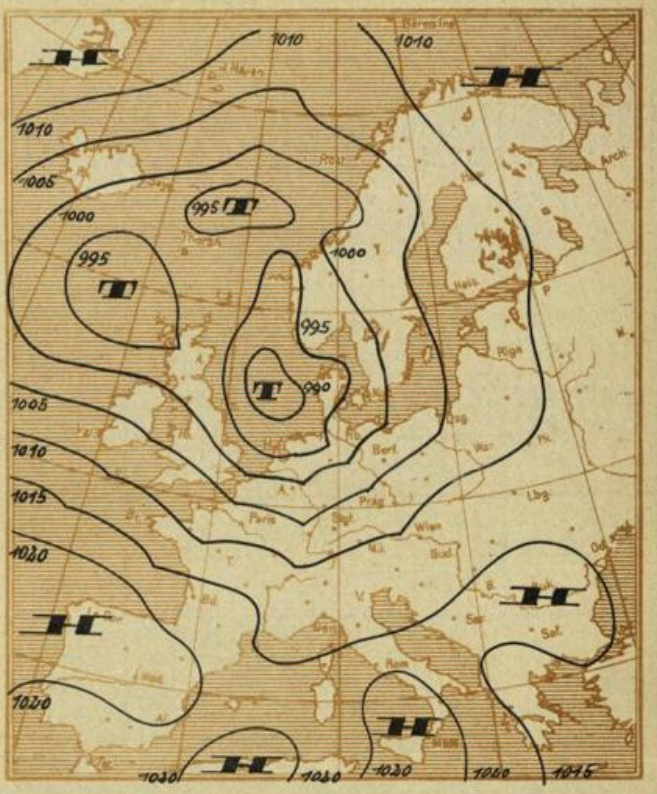

Meldungen von heute morgen 7³⁰ Uhr

	Höhe m über NN	Luftdruck mm	Windrichtung und Stärke	Witterung	Temperatur C° 7 Uhr	Temperatur C° höchste gestern	Temperatur C° tiefste h. nacht	Sonnenscheindauer in Std. gest.	Niederschlag mm	Schneehöhe cm	
Stuttgart *	270	767,3	SW 3	bedeckt	11,7	17,6	9,5	0,7	2,6		
Hohenheim	402	729,1	SW 2	bewölkt	10,0	11,0	7,0	0,9	4,6		
Heilbronn	176	748,3	W 5	heiter	12,8	17,0	9,3	–	2,8		
Münsingen	720	701,3	W 4	bewölkt	9,2	12,0	5,0	–	6,7		
Ravensburg	462	724,9	SW 3	h.bed.	12,9	15,6	8,0	–	7,9		
Friedrichshafen *	400	766,3	WSW 4	bewölkt	12,6	15,5	10,5	–	5,7		
Wildbad Sommerbg.	733	699,9	W 3	bewölkt	8,3	13,6	5,9	5,1	16,4		
Freudenstadt	667	706,2	W 4	bewölkt	9,8	12,5	7,2	1,5	10,1		
Dreifaltigkeitsbg.	980	684,4	SW 3	bewölkt	7,2	8,8	4,8	–	11,7		
Wertheim	147										
Königstuhl *	563	764,4	NW 5	bewölkt	8,0	13,3	6,2	7,0	1,6		
Karlsruhe *	120	764,2	W 6	heiter	13,0	17,9	10,1	1,6	1,9		
Baden-Baden *	213	765,2	SW 4	h.bed.	12,4	16,4	10.0	1,4	6,3		
Bad Dürrheim	714	–	W 3	h.bed.	8,6	12,2	5,8	–	6,5		
St. Blasien	800	–	W 2	bedeckt	9,1	11,4	6,4	–	44,0		
Badenweiler *	420	767,6	SSE 3	h.bed.	10,6	14,4	9,2	–	4,4		
Freiburg i. Br. *	265	765,8	SW 3	bewölkt	13,0	16,2	10,5	–	–		
Feldberg	1493	638,8	W 4	Nebel	2,2	6,1	1,5	–	30,3		
Säntis	2500	563,6	NW 8	Nebel	-2,0	-1,0	–	–	50,0		
Zugspitze	2962	530,7	NW 7	Nebel	-6,8	-1,0	-6,0	–	30,4		

Der Barometerstand ist bei * auf Meereshöhe umgerechnet.

Temperatur und relative Feuchtigkeit in der freien Atmosphäre

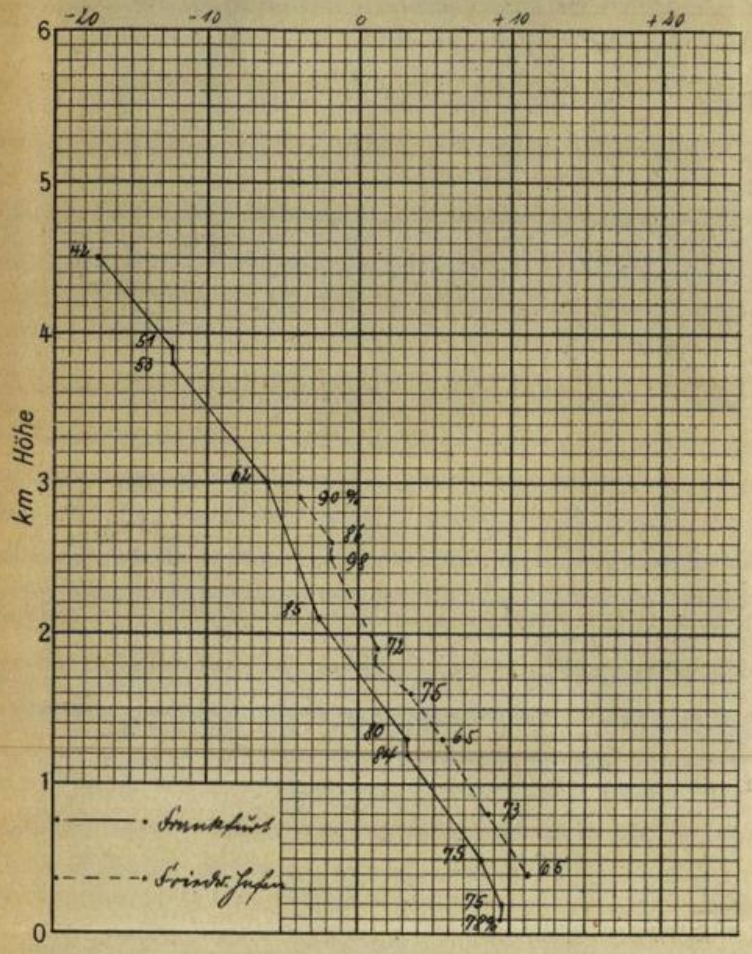

Auf- und Untergang von Sonne und Mond (MEZ.)

am 1. Juni 1938. in Stuttgart:

S.A.:	04h25	M.A.:	07h35
S.U.:	20h17	M.U.:	22h55

Luftdruckverlauf in Böblingen (436 m über NN)



Temperaturverlauf in Böblingen

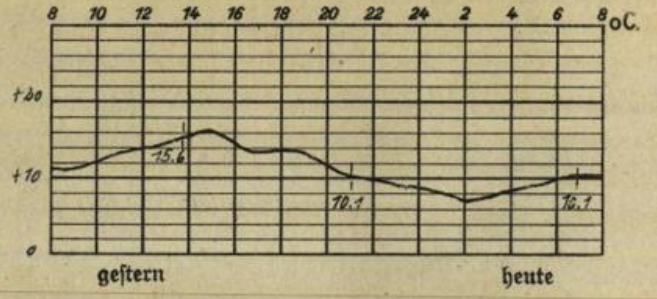

Temperaturtagesmittel gestern in:

	Stuttgart	Böblingen	Karlsruhe
Tagesmittel	13.1	11.8	13.9
langjähr. Mittel	16.3	.	16.8
Abweichung	- 3.2	.	-2.9

Höhenwindmessungen in km/h

Zeit	Böblingen 09.00	Friedrichshafen 04.00		Böblingen	Friedrichshafen
Boden	W 30	W 20	3000 m		
500 m	WSW 20	W 25	3500 m		
1000 m	WSW 30	W 40	4000 m		
1500 m	W 25		4500 m		
2000 m		W 75	5000 m		
2500 m			5500 m		
			6000 m		

Rheinwasserstände in cm:

	Heute 8 Uhr	Ändrg seit gestern
Waldshut	260	- 16
Rheinfelden	259	+ 12
Breisach	158	+ 19
Kehl	262	+ - 0
Maxau	406	- 4
Mannheim	300	+ - 0
Caub	196	+ - 0

1. Juni 1938

Verlagsort Böblingen

Wetterkarte

des Reichswetterdienstes, Ausgabeort Stuttgart

Wetterbericht für Württemberg, Baden und Hohenzollern

Verlag: Wetterwarte der Flughafenleitung Stuttgart-Böblingen, Flughafen.
Fernsprecher: Stuttgart 91060, Böblingen 277.
Postscheckkonto: Stuttgart 19180.
Auskünfte und Wirtschaftsberatungen aller Art, auch im Abonnement.

Erscheint werktäglich.

Bezugspreis monatlich RM. 1.40.

Bestellungen nehmen alle Postanstalten und Briefträger entgegen. — Bei unregelmäßiger oder verspäteter Lieferung wende man sich an das Zustellpostamt.

Jahrgang 58 | Mittwoch 1. Juni 1938. | Nr. 152

Zeichenerklärung zur Wetterkarte:

○ wolkenlos	≡ Nebel	◎ Windstille
◔ heiter	⩵ Talnebel	Ostwind 1
◑ halbbedeckt	, Nieseln	Nordwest 3
◕ wolkig	• Regen	Südweststurm 8
● bedeckt	* Schneefall	^ Böenwetter
∞ Dunst	▽ Schauer	↯ Gewitter

Die Pfeile fliegen mit dem Wind. Die Anzahl der halben Querstriche bedeutet die Windstärke in der Beaufort-Skala. Links vom Stationskreis Temperatur in Graden Celsius, rechts (unterstrichen) Niederschlagsmenge der vergangenen Nacht in mm Höhe. Die Zahlen an den Linien gleichen, auf Meereshöhe reduzierten Luftdrucks (Isobaren) bedeuten den Druck in Millibar. 1 Millibar = 3/4 mm Quecksilbersäule.

Kaltluftfront — in Bodennähe mit Kaltluftcharakter

vom Boden abgehobene Warmluftfront (Okklusion)

Warmluftfront — in Bodennähe mit Warmluftcharakter

Gebiete mit anhaltendem Niederschlag

Gebiete mit subtropischer Warmluft.

Gebiete mit arktischer Kaltluft.

Ausführliche Erläuterungen siehe besondere Beilagen!

Luftdruckverteilung auf dem Atlantischen Ozean.

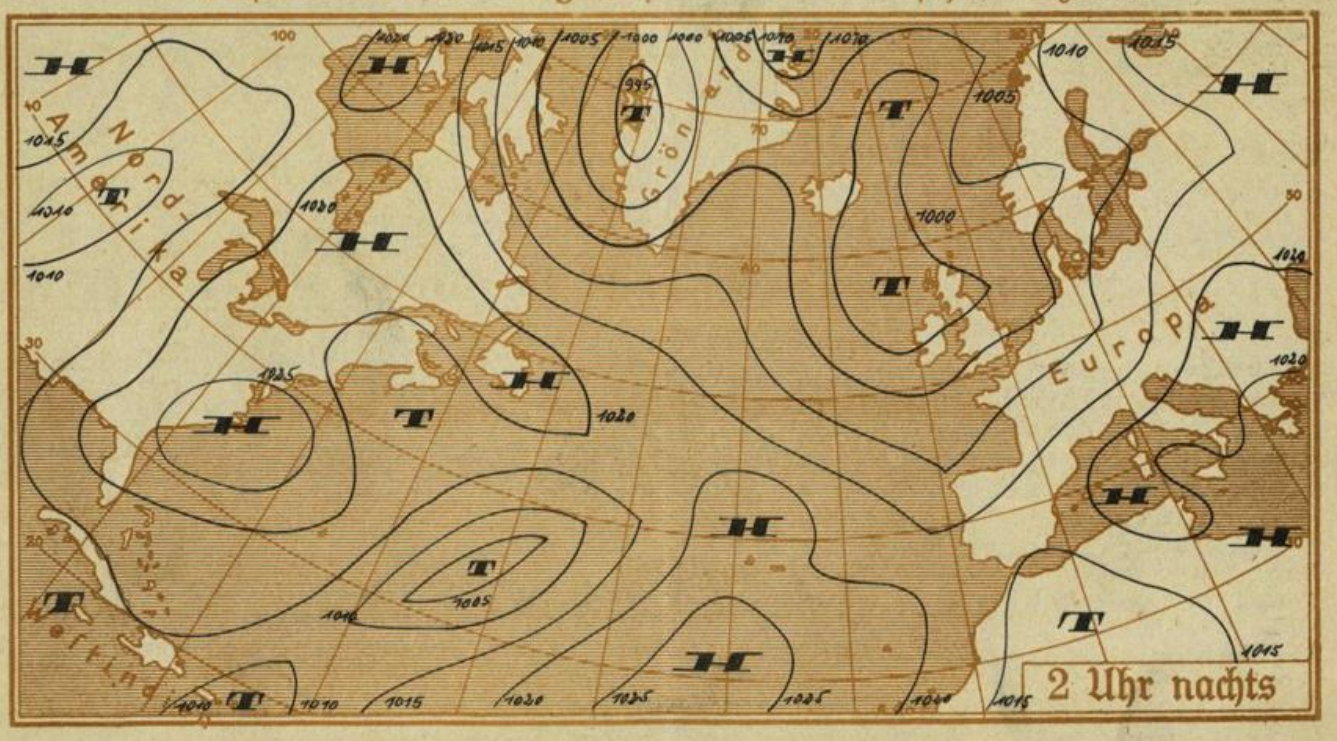



Die Störung die gestern noch westlich von England lag, ist rasch nach Nordosten abgezogen. Sie hat aber nur im Küstengebiet Nordwestdeutschlands Verschlechterung gebracht. In unserem Gebiet hält zunächst die kräftig absinkende Luftbewegung an, so dass die Temperaturen tagsüber rasch ansteigen. Eine rasche Änderung der Wetterlage ist nicht wahrscheinlich, immerhin kann es später besonders im Westen zu Gewitterbildung kommen.

Voraussichtliche Witterung für W., B. und H. bis Donnerstag abend:
Vielfach aufheiternd und tagsüber rasche Erwärmung, erst später von Westen her aufkommende Gewitterneigung. Schwache Winde um Süd.

Luftmasse: Bodenstörung, darüber subtropische Warmluft (mTW).

Le.

Wetterkarte des Reichswetterdienstes, Ausgabeort Stuttgart

Wetterbericht vom Mittwoch dem 1. Juni 1938.

Änderung des Luftdrucks
in den letzten 3 Stunden in ganzen Millibar

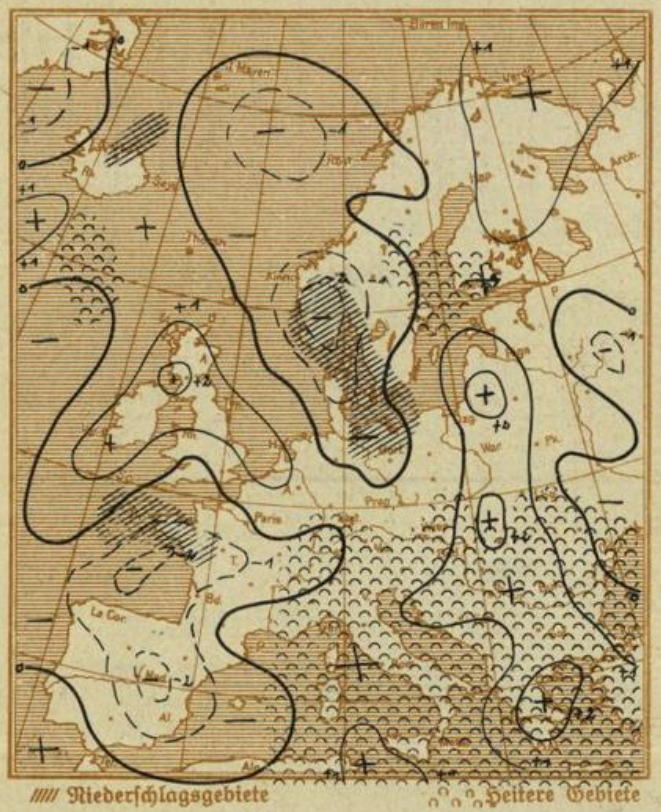

Luftdruckverteilung gestern 19 Uhr

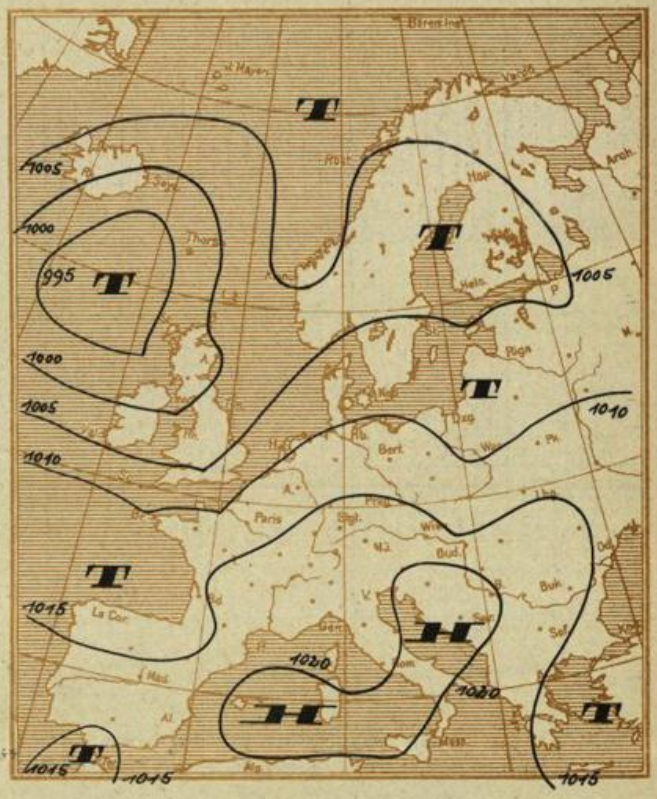

Meldungen von heute morgen 7³⁰ Uhr

	Höhe m über NN	Luftdruck mm	Windrichtung und Stärke	Witterung	Temperatur C° 7 Uhr	Temperatur C° höchste gestern	Temperatur C° tiefste h. nacht	Sonnenscheindauer in Std. gest.	Niederschlag mm	Schneehöhe cm	
Stuttgart *	270	765,7	S 1	heiter	14,9	19,5	9,0	12,7			
Hohenheim	402	725,6	still	heiter	12,3	19,5	6,5	12,9			
Heilbronn	176	747,2	SW 1	heiter	12,1	20,4	7,7	–			
Münsingen	720	700,9	S 1	heiter	13,4	17,4	4,0	15,0			
Ravensburg	462	723,2	NE 3	wolkenlos	12,5	18,7	6,0	14,1			
Friedrichshafen *	400	763,8	S 1	heiter	14,1	19,6	7,2	11,1			
Wildbad Sommerbg.	733	699,1	SW 1	h.bedeckt	14,2	16,9	8,9	13,4			
Freudenstadt	667	705,0	E 1	heiter	13,4	16,9	6,2				
Dreifaltigkeitsbg.	980	679,9	S 2	heiter	14,4	17,4	10,9				
Wertheim	147										
Königstuhl *	563	762,2	SE 1	heiter	14,6	16,7	10,4	13,0			
Karlsruhe *	120	762,4	E 1	heiter	14,8	22,8	7,6	14,5	0,0		
Baden-Baden *	213	762,3	W 1	heiter	13,5	21,0	8,3	13,2			
Bad Dürrheim	714	–	E 1	heiter	10,2	18,0	4,0	14,5			
St. Blasien	800	–	W 1	heiter	9,0	16,9	2,6	10,8			
Badenweiler *	420	763,7	SE 1	f.wolkenl	14,2	17,8	12,2	anh.			
Freiburg i. Br. *	265	761,8	still	heiter	14,2	21,3	9,2				
Feldberg	1493	638,8	SW 2	heiter	12,2	11,0	7,0	9,1			
Säntis	2500	567,0	SSE 5	heiter	6,0	2,0	2,0		0,4		
Zugspitze	2962	532,0	WNW 5	heiter	-1,0	-1,0	-1,0				

Der Barometerstand ist bei * auf Meereshöhe umgerechnet.

Temperatur und relative Feuchtigkeit in der freien Atmosphäre

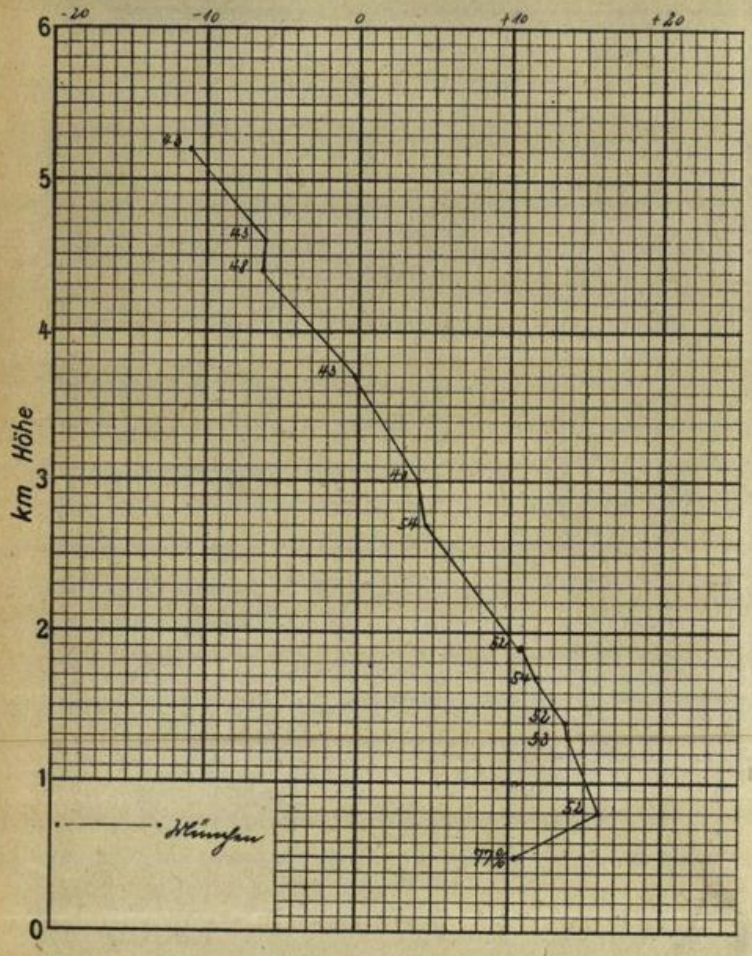

Auf- und Untergang von Sonne und Mond (MEZ.)

am 6. Juni 1938. in Stuttgart:

S.A.: 04h24	M.A.: 08h56
S.U.: 20h11	M.U.: 23h30

Luftdruckverlauf in Böblingen (436 m über NN)



Temperaturverlauf in Böblingen

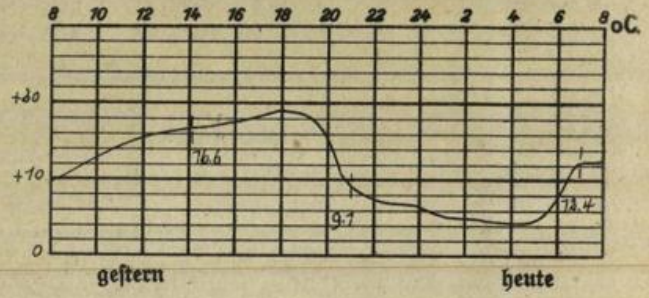

Temperaturtagesmittel gestern in:

	Stuttgart	Böblingen	Karlsruhe
Tagesmittel	14.3	11.2	14.8
langjähr. Mittel	16.4	·	16.9
Abweichung	-2.1	·	-2.1

Höhenwindmessungen in km/h

Zeit	Böblingen 07.00	Friedrichshafen		Böblingen	Friedrichshafen
Boden	W 5		3000 m		
500 m	SSW 15		3500 m		
1000 m	WSW 20		4000 m		
1500 m	W 20		4500 m		
2000 m			5000 m		
2500 m			6000 m		

Rheinwasserstände in cm:

	Heute 8 Uhr	Ändrg seit gestern
Waldshut	286	+ 24
Rheinfelden	275	+ 16
Breisach	189	+ 31
Kehl	302	+ 40
Maxau	422	+ 16
Mannheim	303	+ 3
Caub	195	- 1

2. Juni 1938

Verlagsort Böblingen

Wetterkarte

des Reichswetterdienstes, Ausgabeort Stuttgart

Wetterbericht für Württemberg, Baden und Hohenzollern

Verlag: Wetterwarte der Flughafenleitung Stuttgart-Böblingen, Flughafen.
Fernsprecher: Stuttgart 91060, Böblingen 277.
Postscheckkonto: Stuttgart 19180.
Auskünfte und Wirtschaftsberatungen aller Art, auch im Abonnement.

Erscheint werktäglich.

Bezugspreis monatlich RM. 1.40.

Bestellungen nehmen alle Postanstalten und Briefträger entgegen. — Bei unregelmäßiger oder verspäteter Lieferung wende man sich an das Zustellpostamt.

Jahrgang 58 | Donnerstag 2. Juni 1938. | Nr. 153.

Zeichenerklärung zur Wetterkarte:

○ wolkenlos	≡ Nebel	◎ Windstille
◔ heiter	≕ Talnebel	Ostwind 1
◑ halbbedeckt	, Rieseln	Nordwest 3
◕ wolkig	• Regen	Südweststurm 8
● bedeckt	* Schneefall	^ Böenwetter
∞ Dunst	▽ Schauer	Gewitter

Die Pfeile fliegen mit dem Wind. Die Anzahl der halben Querstriche bedeutet die Windstärke in der Beaufort-Skala. Links vom Stationskreis Temperatur in Graden Celsius, rechts (unterstrichen) Niederschlagsmenge der vergangenen Nacht in mm Höhe. Die Zahlen an den Linien gleichen, auf Meereshöhe reduzierten Luftdrucks (Isobaren) bedeuten den Druck in Millibar. 1 Millibar = 3/4 mm Quecksilbersäule.

▲▲▲ Kaltluftfront

▲▲▲ in Bodennähe mit Kaltluftcharakter
▲▲▲ vom Boden abgehobene Warmluftfront (Okklusion)
▲▲▲ in Bodennähe mit Warmluftcharakter

▲▲▲ Warmluftfront

Gebiete mit anhaltendem Niederschlag

Gebiete mit subtropischer Warmluft.

Gebiete mit arktischer Kaltluft.

Ausführliche Erläuterungen siehe besondere Beilagen!

Luftdruckverteilung auf dem Atlantischen Ozean.

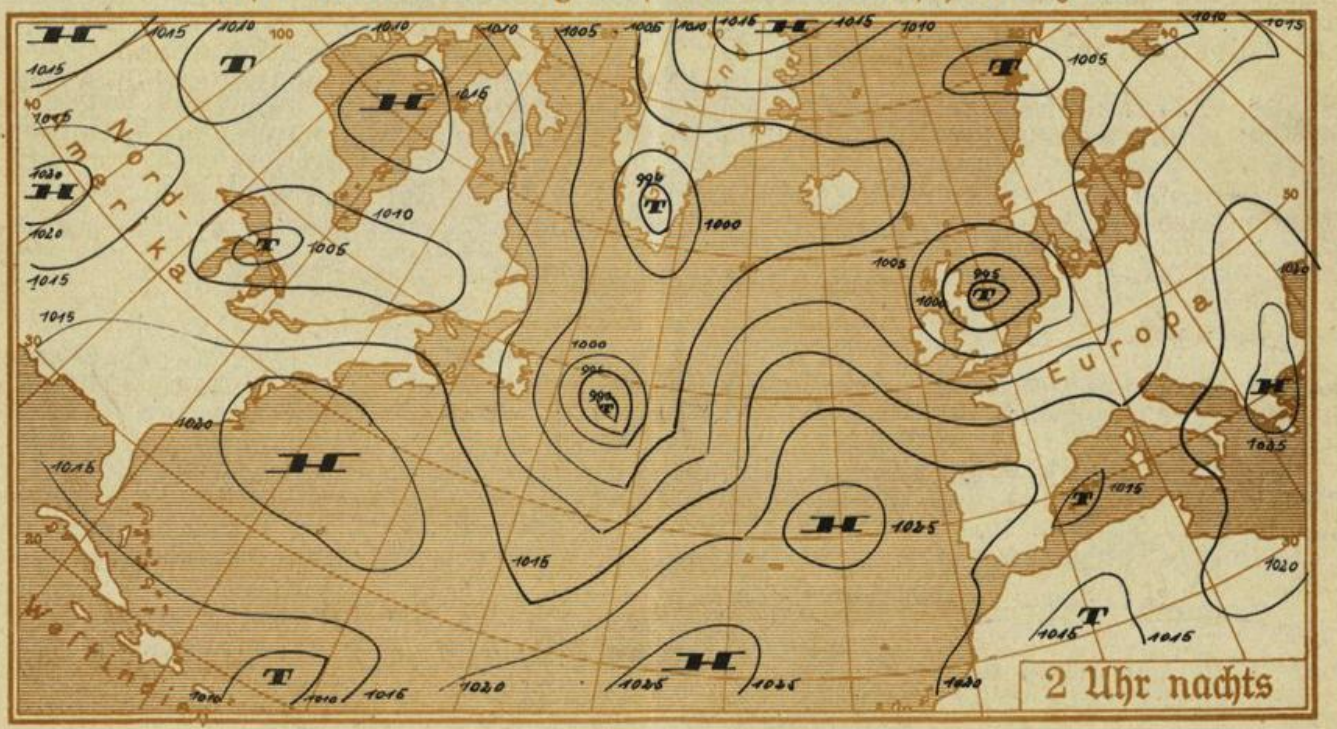

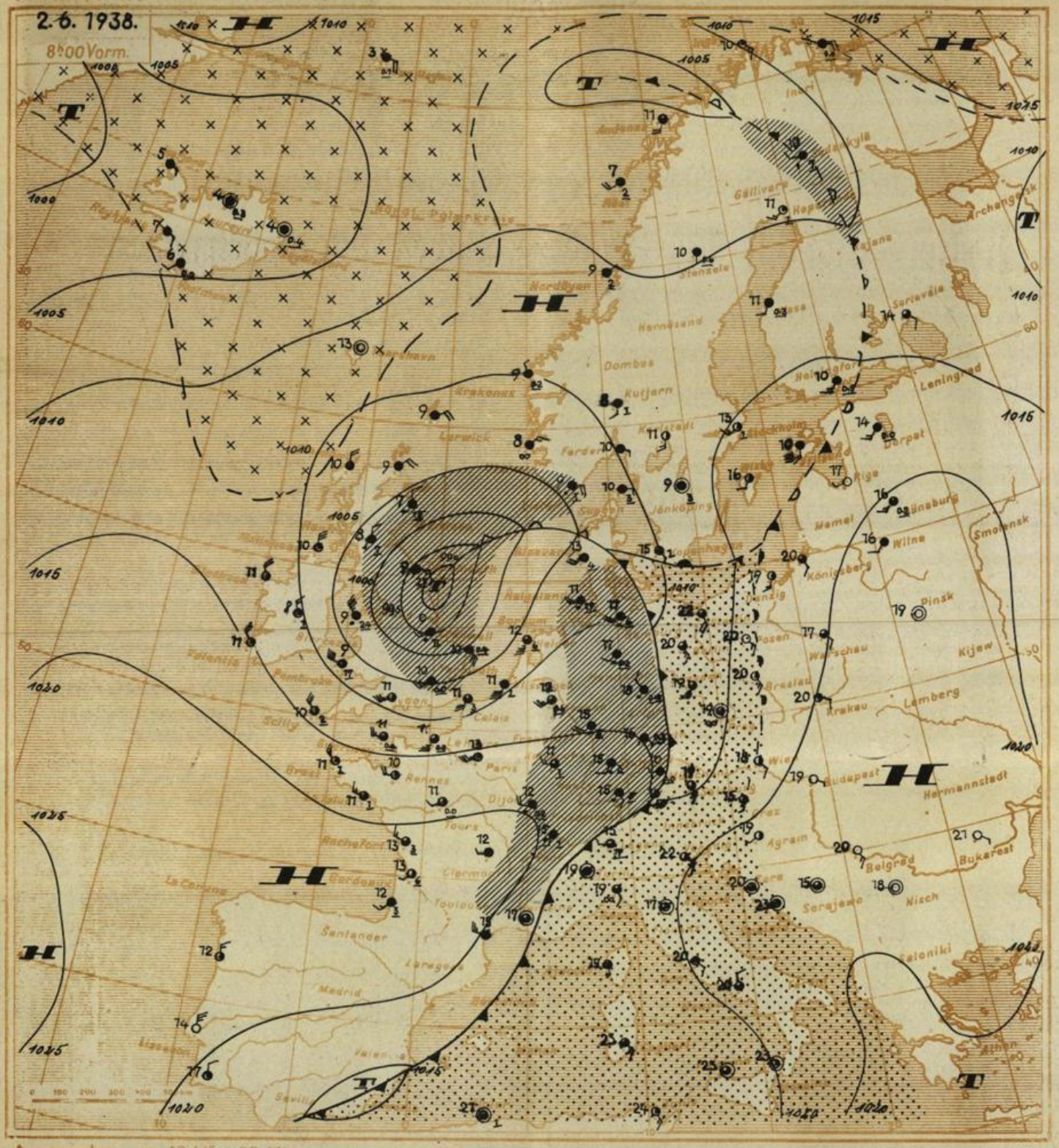

Die Störung, die gestern früh noch westlich Frankreichs lag, ist im Laufe des Tages unter rascher Vertiefung nach Nordosten gezogen. Auf ihrer Rpckseite sind im Laufe der Nacht feuchte und kühlere Luftmassen in Süddeutschland unter teilweise gewittrigen Regenfällen eingeströmt. Die Störung hat den Höhepunkt ihrer Entwicklung schon überschritten und zieht nun unter allmählicher Auffüllung weiter nach Nordosten ab. Zugleich baut sich mit anhaltendem Druckanstieg über Frankreich hoher Druck auf, der auch bei uns allmählich zur Beruhigung der Wetterlage führen wird.

Voraussichtliche Witterung für W.,B. und H. bis Freitag abend:
Zeitweise aufheiternd, aber vor allem anfangs immer noch einzelne stellenweise gewittrige Regenfälle. Temperaturen zunächst nicht wesentlich ansteigend. zeitweise auffrischende Winde aus West.

Luftmasse: Die subtropische Warmluft ist in der Nacht durch eine flache Schicht kühlerer Luft ersetzt worden (mG_T, darüber m_TW).

Le.

Wetterkarte des Reichswetterdienstes, Ausgabeort Stuttgart

Wetterbericht vom Donnerstag dem 2. Juni 1938.

Änderung des Luftdrucks
in den letzten 3 Stunden in ganzen Millibar



//// Niederschlagsgebiete

Heitere Gebiete

Luftdruckverteilung gestern 19 Uhr

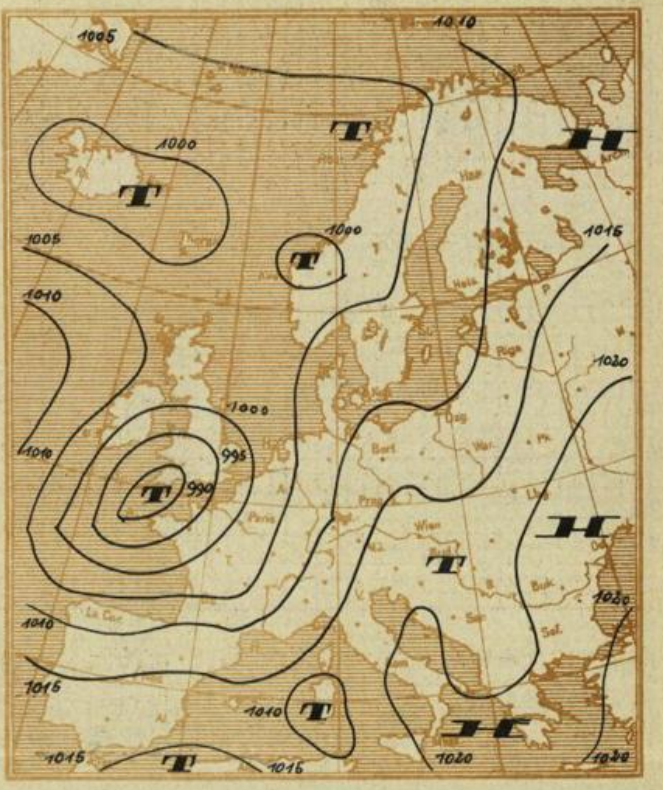

Meldungen von heute morgen 7³⁰ Uhr

	Höhe m über NN	Luftdruck mm	Windrichtung und Stärke	Witterung	Temperatur C° 7 Uhr	Temperatur C° höchste gestern	Temperatur C° tiefste h. nacht	Sonnenscheindauer in Std. gest.	Niederschlag mm	Schneehöhe cm	
Stuttgart *	270	764,2	SW 2	bedeckt	16,0	28,5	14,6	11,2	1,8		
Hohenheim	402	726,5	still	bewölkt	14,4	28,3	13,3	11,4	1,8		
Heilbronn	176	745,5	SW 3	bedeckt	16,4	28,6	15,2		2,1		
Münsingen	720	699,8	SW 1	bedeckt	13,4	24,3	11,5	13,0	3,9		
Ravensburg	462	722,9	SW 3	bedeckt	14,7	27,5	14,7	12,7	2,1		
Friedrichshafen *	400	763,5	SSE 1	Regen	14,7	23,0	13,8	10,8	5,2		
Wildbad Sommerbg.	733	698,1	S 1	bedeckt	12,9	25,0	11,2	10,5	3,7		
Freudenstadt	667	703,9	NE 1	bedeckt	13,2	25,6	11,8	11,0	6,4		
Dreifaltigkeitsbg.	980	679,6	S 2	Nebel	11,2	24,4	10,5		4,8		
Wertheim	147										
Königstuhl *	563	761,2	SW 3	bedeckt	13,4	23,2	12,1	9,7	3,0		
Karlsruhe *	120	761,3	W 4	bedeckt	17,0	30,0	15,0	11,5	0,3		
Baden-Baden *	213	761,2	SW 1	bedeckt	16,4	29,6	15,3	10,3	0,7		
Bad Dürrheim	714	–	SW 1	bedeckt	12,5	24,2	11,7	11,7	5,5		
St. Blasien	800	–	still	bedeckt	12,8	24,5	11,3	8,8	12,2		
Badenweiler *	420	763,1	SW 3	bewölkt	15,6	27,0	14,2	ztw.	9,0		
Freiburg i. Br. *	265	761,3	SW 1	bedeckt	17,0	26,6	15,5		5,3		
Feldberg	1493	627,7	SW 4	Nebel	7,6	18,9	7,0	10,4	10,2		
Säntis	2500	565,1	SSE 4	Nebel	2,0	7,0	1,0				
Zugspitze	2962	533,8	ESE 4	Nebel	1,0	5,0	0,0				

Der Barometerstand ist bei * auf Meereshöhe umgerechnet.

Temperatur und relative Feuchtigkeit in der freien Atmosphäre

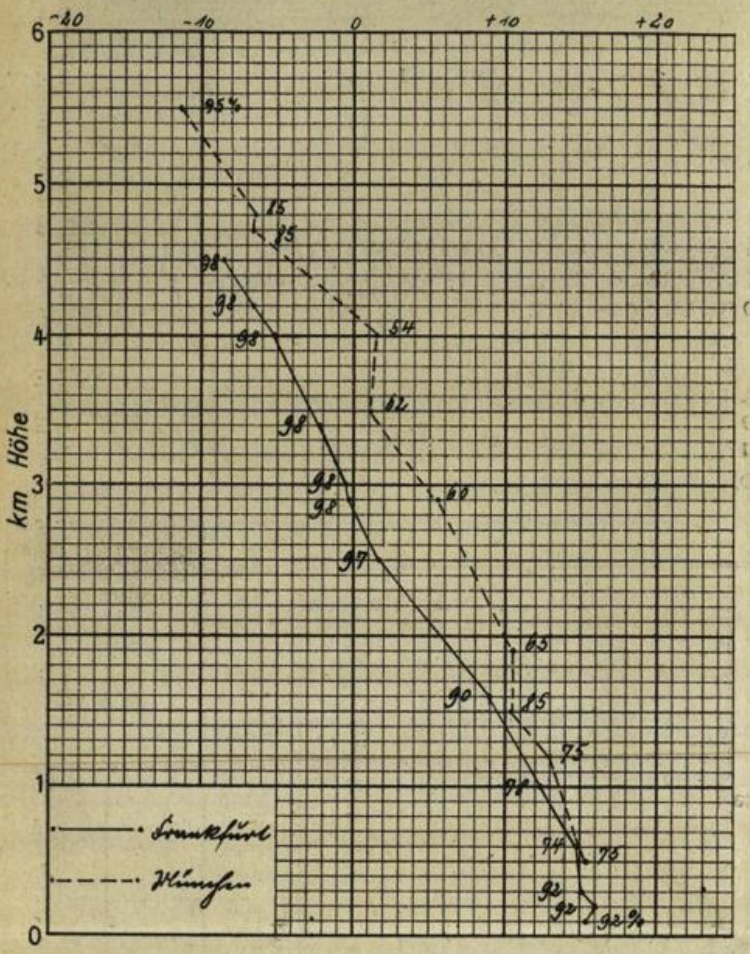

Auf- und Untergang von Sonne und Mond (MEZ.) am 3. Juni 1938 in Stuttgart:

S.A.:	04h24	M.A.:	10h09
S.U.:	20h19	M.U.:	23h59

Luftdruckverlauf in Böblingen (436 m über NN)

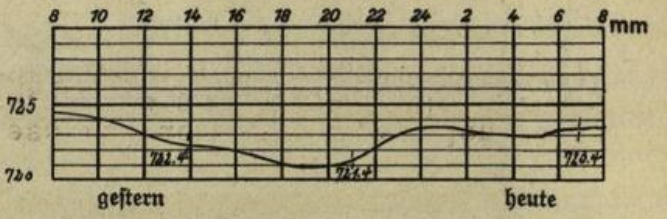

Temperaturverlauf in Böblingen

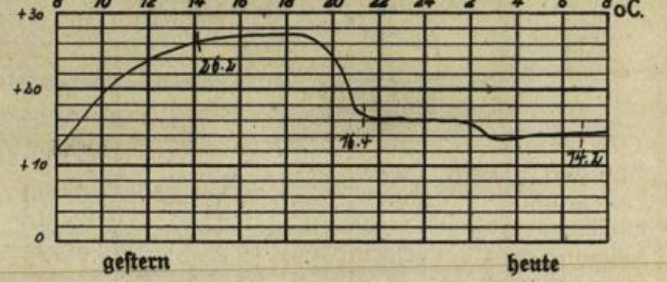

Temperaturtagesmittel gestern in:

	Stuttgart	Böblingen	Karlsruhe
Tagesmittel	21.5	17.9	22.4
langjähr. Mittel	16.6		17.0
Abweichung	+4.9		+5.4

Höhenwindmessungen in km/h

Zeit	Böblingen 07.00	Friedrichshafen		Böblingen SW 45	Friedrichshafen
Boden	SSW 10		3000 m		
500 m	SW 20		3500 m		
1000 m	SW 40		4000 m		
1500 m	WSW 40		4500 m		
2000 m	SW 35		5000 m		
2500 m	SW 40		6000 m		

Rheinwasserstände in cm:

	Heute 8 Uhr	Ändrg seit gestern
Waldshut	280	- 6
Rheinfelden	261	- 14
Breisach	163	- 26
Kehl	288	- 14
Maxau	446	+ 24
Mannheim	337	+ 34
Caub	195	+ - 0

Witterungsvorhersage für die Zeit vom 2. Juni - 11. Juni 1938.

Herausgegeben von der Forschungsstelle für langfristige Witterungsvorhersage des Reichswetterdienstes in Bad Homburg v.d.H.

In Süddeutschland einschliesslich der Ostmark in den nächsten 3-5 Tagen vorwiegend warmes, teils heiteres, teils durch gewittrige Niederschläge gestörtes Wetter; im ganzen jedoch nicht unfreundlich.

Ähnliches Witterungsgepräge in Norddeutschland, hier jedoch, besonders im Küstengebiet etwas häufigere Niederschläge und im ganzen bewölkter.

Nach etwa 4 Tagen in Deutschland westlich der Weichsel Verstärkung der Unbeständigkeit des Wetters mit nachfolgender Abkühlung.

Dagegen in Ostpreussen leichte Besserung.

3. Juni 1938

Verlagsort Böblingen

Wetterkarte

des Reichswetterdienstes, Ausgabeort Stuttgart

Wetterbericht für Württemberg, Baden und Hohenzollern

Verlag: Wetterwarte der Flughafenleitung Stuttgart-Böblingen, Flughafen.
Fernsprecher: Stuttgart 91060, Böblingen 277.
Postscheckkonto: Stuttgart 19180.
Auskünfte und Wirtschaftsberatungen aller Art, auch im Abonnement.

Erscheint werktäglich.

Bezugspreis monatlich RM. 1.40.

Bestellungen nehmen alle Postanstalten und Briefträger entgegen. — Bei unregelmäßiger oder verspäteter Lieferung wende man sich an das Zustellpostamt.

Jahrgang 58 | Freitag 3. Juni 1938. | Nr. 154.

Zeichenerklärung zur Wetterkarte:

○ wolkenlos
◔ heiter
◑ halbbedeckt
◕ wolkig
● bedeckt
∞ Dunst
≡ Nebel
= Talnebel
, Nieseln
• Regen
* Schneefall
▽ Schauer
◎ Windstille
Ostwind 1
Nordwest 3
Südweststurm 8
Böenwetter
Gewitter

Die Pfeile fliegen mit dem Wind. Die Anzahl der halben Querstriche bedeutet die Windstärke in der Beaufort-Skala. Links vom Stationskreis Temperatur in Graden Celsius, rechts (unterstrichen) Niederschlagsmenge der vergangenen Nacht in mm Höhe. Die Zahlen an den Linien gleichen, auf Meereshöhe reduzierten Luftdrucks (Isobaren) bedeuten den Druck in Millibar. 1 Millibar = 3/4 mm Quecksilbersäule.

Kaltluftfront
in Bodennähe mit Kaltluftcharakter
vom Boden abgehobene Warmluftfront (Okklusion)
Warmluftfront
in Bodennähe mit Warmluftcharakter
Gebiete mit anhaltendem Niederschlag
Gebiete mit subtropischer Warmluft.
Gebiete mit arktischer Kaltluft.

Ausführliche Erläuterungen siehe besondere Beilagen!

Luftdruckverteilung auf dem Atlantischen Ozean.

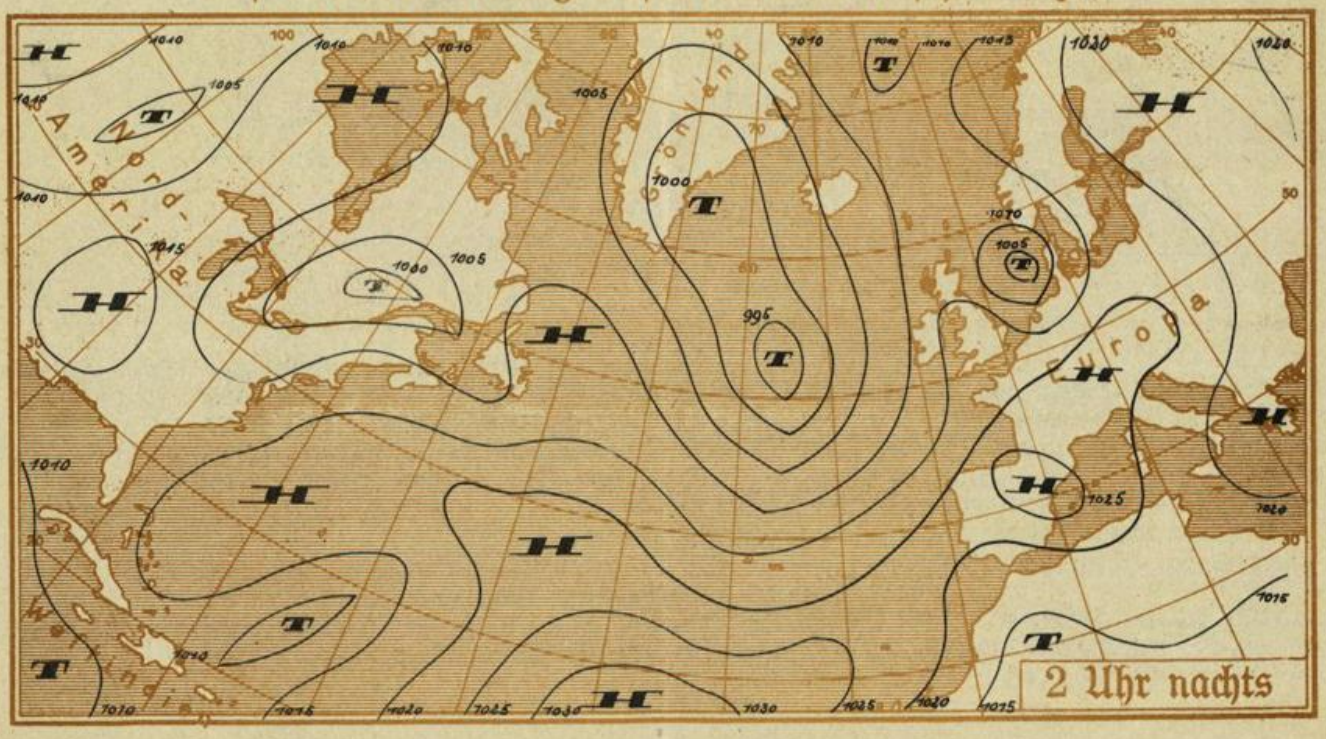



Auf der Rückseite der über unser Gebiet hinweggezogenen Störung kommt es im Bereich von Kaltluft zu einer voraussichtlich nur kurzen Wetterbesserung. Unter dem Einfluss kräftiger von Westen sich nähernden Störungen ist später wieder zunehmende Unbeständigkeit des Witterungscharakters zu erwarten. Die zur Zeit über dem Alpenvorland in der Höhe vorhandene wetterwirksame Warmluft vermag über unserem Gebiet keine Niederschlagsbildung zu veranlassen.

Voraussichtliche Witterung für W., B. und H. bis Samstag abend:

Nach kurzer Besserung voraussichtlich wieder zunehmende Unbeständigkeit des Witterungscharakters. Temperaturen vorerst ansteigend, später erneute Abkühlung in Aussicht.

Luftmasse: Kaltluft gemässigter Breiten (gealterte arktische Kaltluft).

Ne.

Wetterkarte des Reichswetterdienstes, Ausgabeort Stuttgart

Wetterbericht vom Freitag dem 3. Juni 1938.

Änderung des Luftdrucks
in den letzten 3 Stunden in ganzen Millibar

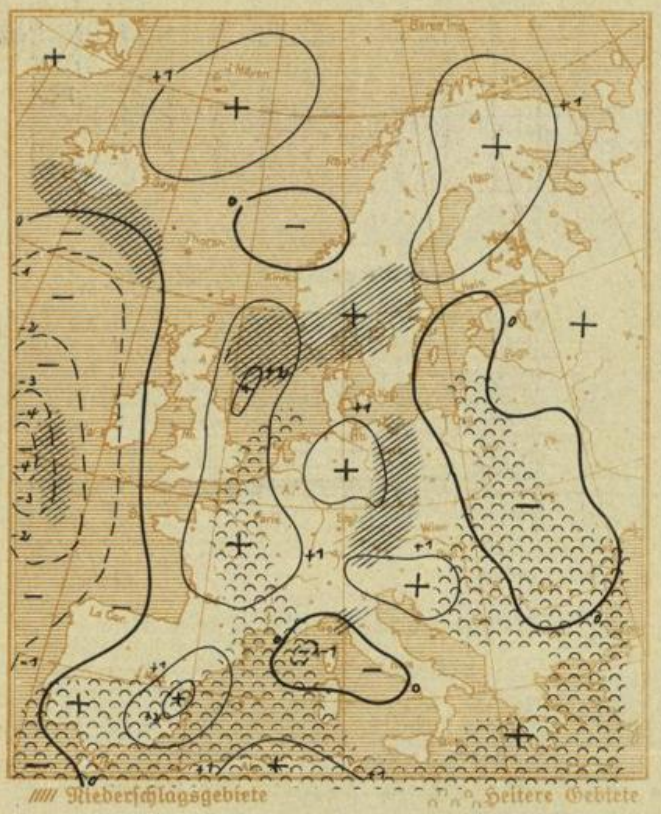

Luftdruckverteilung gestern 19 Uhr

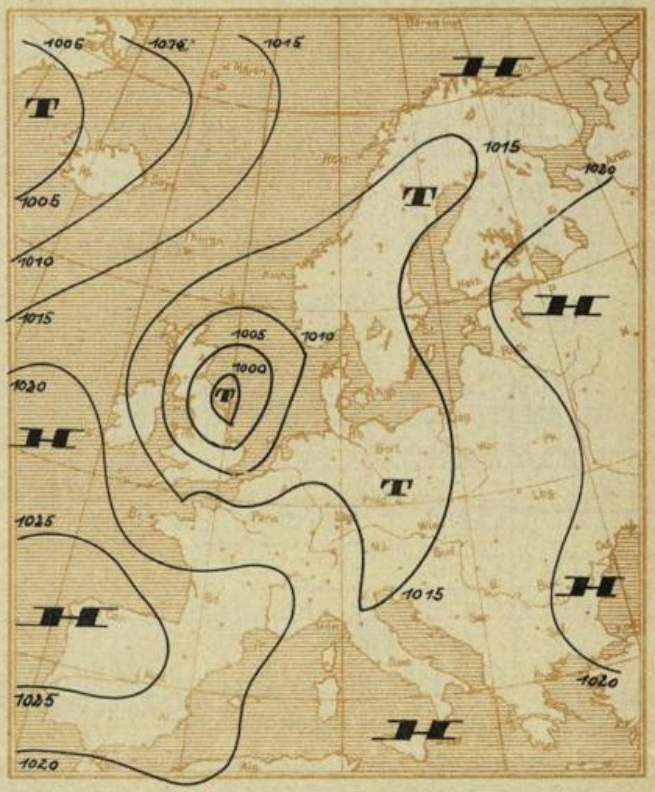

Meldungen von heute morgen 7³⁰ Uhr

	Höhe m über NN	Luftdruck mm	Windrichtung und Stärke	Witterung	Temperatur C° 7 Uhr	Temperatur C° höchste gestern	Temperatur C° tiefste h. nacht	Sonnenscheindauer in Std. gest.	Niederschlag mm	Schneehöhe cm	
Stuttgart *	270	769,3	SSW 2	f. bedeckt	10,9	21,7	8,1		10,1		
Hohenheim	402	731,4	SE 1	bewölkt	8,5	12,6	7,0		9,8		
Heilbronn	176	751,6	S 1	bewölkt	10,7	24,0	8,7		7,7		
Münsingen	720	703,8	SW 1	bedeckt	6,3	16,4	5,1		9,8		
Ravensburg	462	727,3	SW 2	bedeckt	7,4	20,6	6,6	2,7	11,2		
Friedrichshafen *	400	769,6	SE 3	Regen	7,9	20,4	7,3	3,1	14,0		
Wildbad Sommerbg.	733	702,6	S 1	bedeckt	7,7	19,8	4,7	1,0	4,6		
Freudenstadt	667	708,5	SW 4	bedeckt	7,2	18,0	2,7	1,3	5,7		
Dreifaltigkeitsbg.	980	682,6	SSE 2	Regen	4,8	14,8	4,2		19,7		
Wertheim	147										
Königstuhl *	563	767,6	SW 3	bewölkt	7,6	19,2	5,6		3,1		
Karlsruhe *	120	767,9	SW 4	bewölkt	11,0	23,8	6,3	0,2	0,8		
Baden-Baden *	213	767,7	W 1	bewölkt	11,0	16,4	6,7	0,4	6,8		
Bad Dürrheim	714	–	SE 1	bewölkt	6,0	19,2	4,8	3,0	21,0		
St. Blasien	800	–	E 1	bedeckt	7,6	15,0	3,2	0,2	12,4		
Badenweiler *	420	769,5	SE 2	bedeckt	8,0	17,5	7,5	ztw.	10,6		
Freiburg i. Br. *	265	768,6	WSW 2	Regen	10,0	17,2	6,4		16,3		
Feldberg	1493	640,3	WSW 2	Nebel	1,2	9,5	0,3	0,1	17,0		
Säntis	2500	564,7	N 2	Nebel	-4,0	5,0	-5,0		18,0		
Zugspitze	2962	532,0	ENE 4	Nebel	-6,0		-6,0		0,0		

Der Barometerstand ist bei * auf Meereshöhe umgerechnet.

Temperatur und relative Feuchtigkeit in der freien Atmosphäre

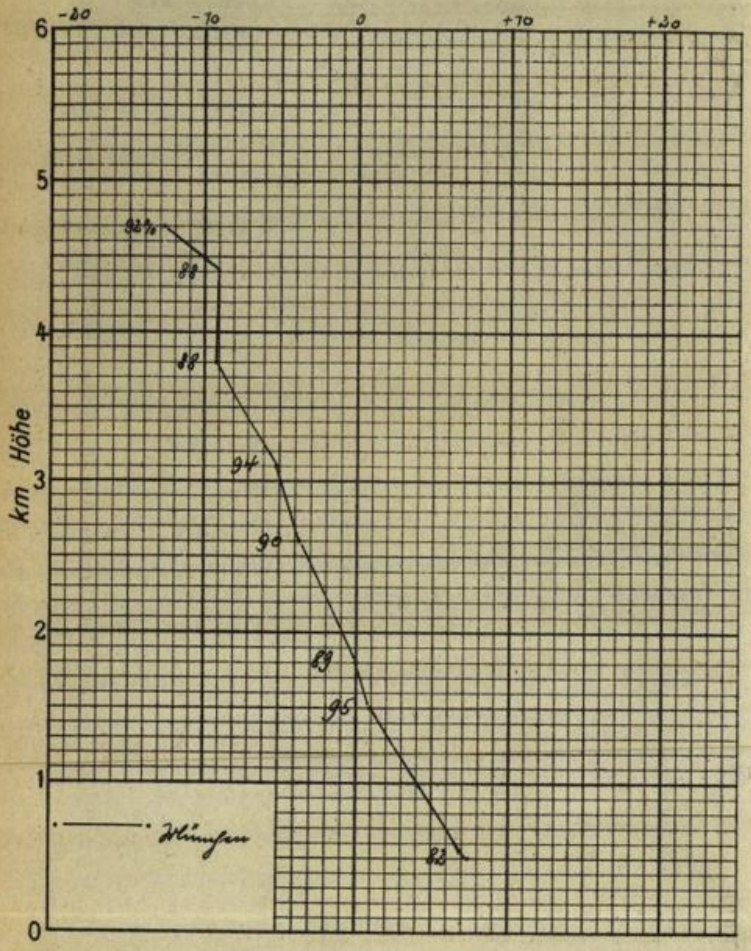

Auf- und Untergang von Sonne und Mond (MEZ.) am 4. Juni 1931 in Stuttgart:

S.A.: 04 h 23	M.A.: 11 h 24
S.U.: 20 h 20	M.U.:

Luftdruckverlauf in Böblingen (436 m über NN)



Temperaturverlauf in Böblingen

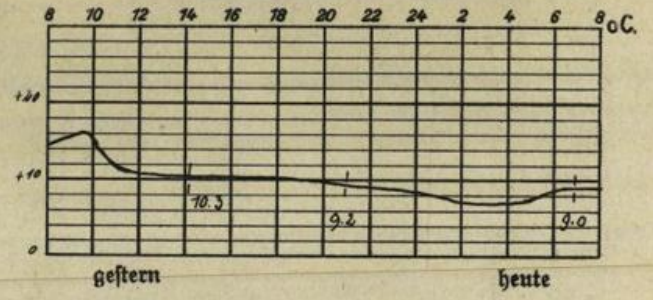

Temperaturtagesmittel gestern in:

	Stuttgart	Böblingen	Karlsruhe
Tagesmittel	11.8	10.9	13.6
langjähr. Mittel	16.8		17.6
Abweichung	-5.0		-4.0

Höhenwindmessungen in km/h

	Böblingen	Friedrichshafen		Böblingen	Friedrichshafen
Zeit	07.00		3000 m		
Boden	SSW 10		3500 m		
500 m	SW 15		4000 m		
1000 m	WSW 10		4500 m		
1500 m	SW 5		5000 m		
2000 m	SSW 10		5500 m		
2500 m	SW 10		6000 m		

Rheinwasserstände in cm:

	Heute 8 Uhr	Ändrg seit gestern
Waldshut	292	+ 12
Rheinfelden	284	+ 23
Breisach	177	+ 14
Kehl	288	+ - 0
Maxau	434	- 12
Mannheim	335	- 2
Caub	232	+ 27

4. Juni 1938

Verlagsort Böblingen

Wetterkarte

des Reichswetterdienstes, Ausgabeort Stuttgart

Wetterbericht für Württemberg, Baden und Hohenzollern

Verlag: Wetterwarte der Flughafenleitung Stuttgart-Böblingen, Flughafen.
Fernsprecher: Stuttgart 91060, Böblingen 277.
Postscheckkonto: Stuttgart 19180.
Auskünfte und Wirtschaftsberatungen aller Art, auch im Abonnement.

Erscheint werktäglich.

Bezugspreis monatlich RM. 1.40.

Bestellungen nehmen alle Postanstalten und Briefträger entgegen. — Bei unregelmäßiger oder verspäteter Lieferung wende man sich an das Zustellpostamt.

Jahrgang 58 | Samstag 4. Juni 1938. | Nr. 155.

Zeichenerklärung zur Wetterkarte:

○ wolkenlos	≡ Nebel	◎ Windstille
◔ heiter	= Talnebel	Ostwind 1
◑ halbbedeckt	, Nieseln	Nordwest 3
◕ wolkig	• Regen	Südweststurm 8
● bedeckt	* Schneefall	^ Böenwetter
∞ Dunst	▽ Schauer	⚡ Gewitter

Die Pfeile fliegen mit dem Wind. Die Anzahl der halben Querstriche bedeutet die Windstärke in der Beaufort-Skala. Links vom Stationskreis Temperatur in Graden Celsius, rechts (unterstrichen) Niederschlagsmenge der vergangenen Nacht in mm Höhe. Die Zahlen an den Linien gleichen, auf Meereshöhe reduzierten Luftdrucks (Isobaren) bedeuten den Druck in Millibar. 1 Millibar = 3/4 mm Quecksilbersäule.

▲▲▲ Kaltluftfront — in Bodennähe mit Kaltluftcharakter / vom Boden abgehoben Warmluftfront (Okklusion) / in Bodennähe mit Warmluftcharakter

▲▲▲ Warmluftfront

Gebiete mit anhaltendem Niederschlag

Gebiete mit subtropischer Warmluft.

Gebiete mit arktischer Kaltluft.

Ausführliche Erläuterungen siehe besondere Beilagen!

Luftdruckverteilung auf dem Atlantischen Ozean.

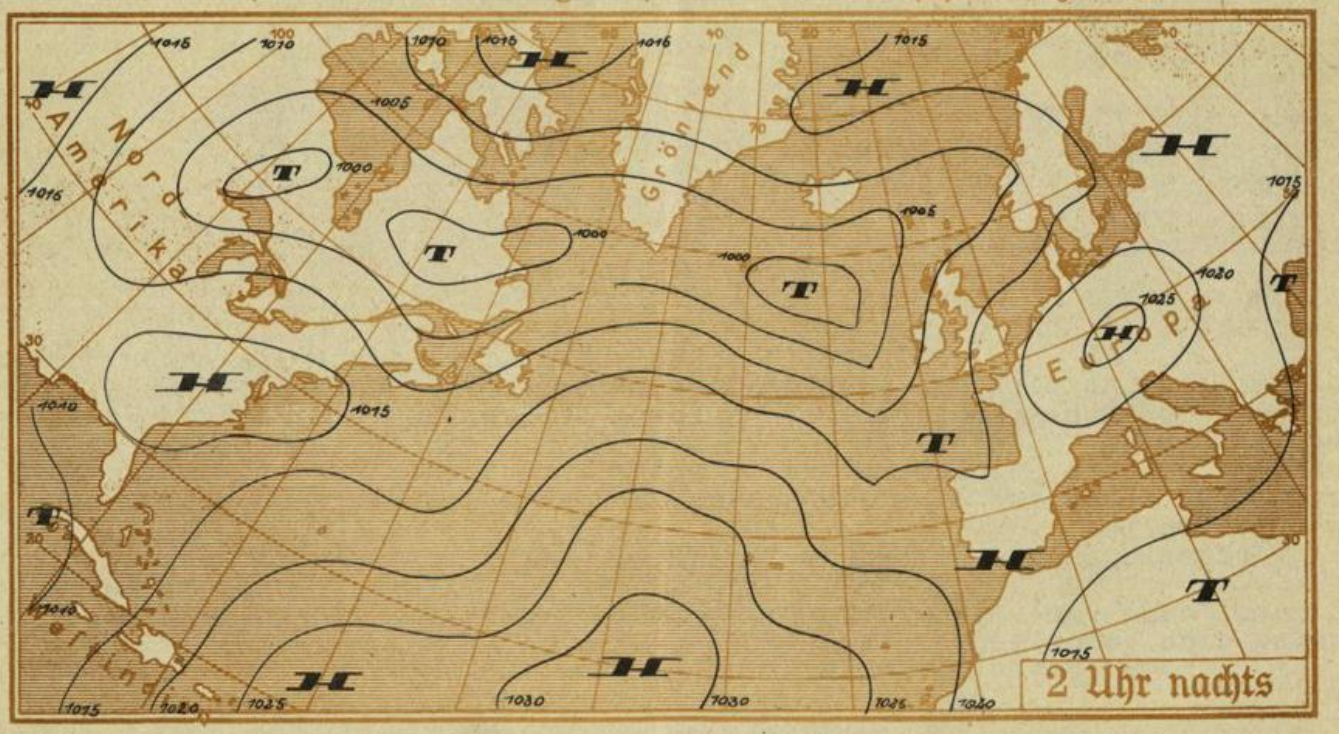

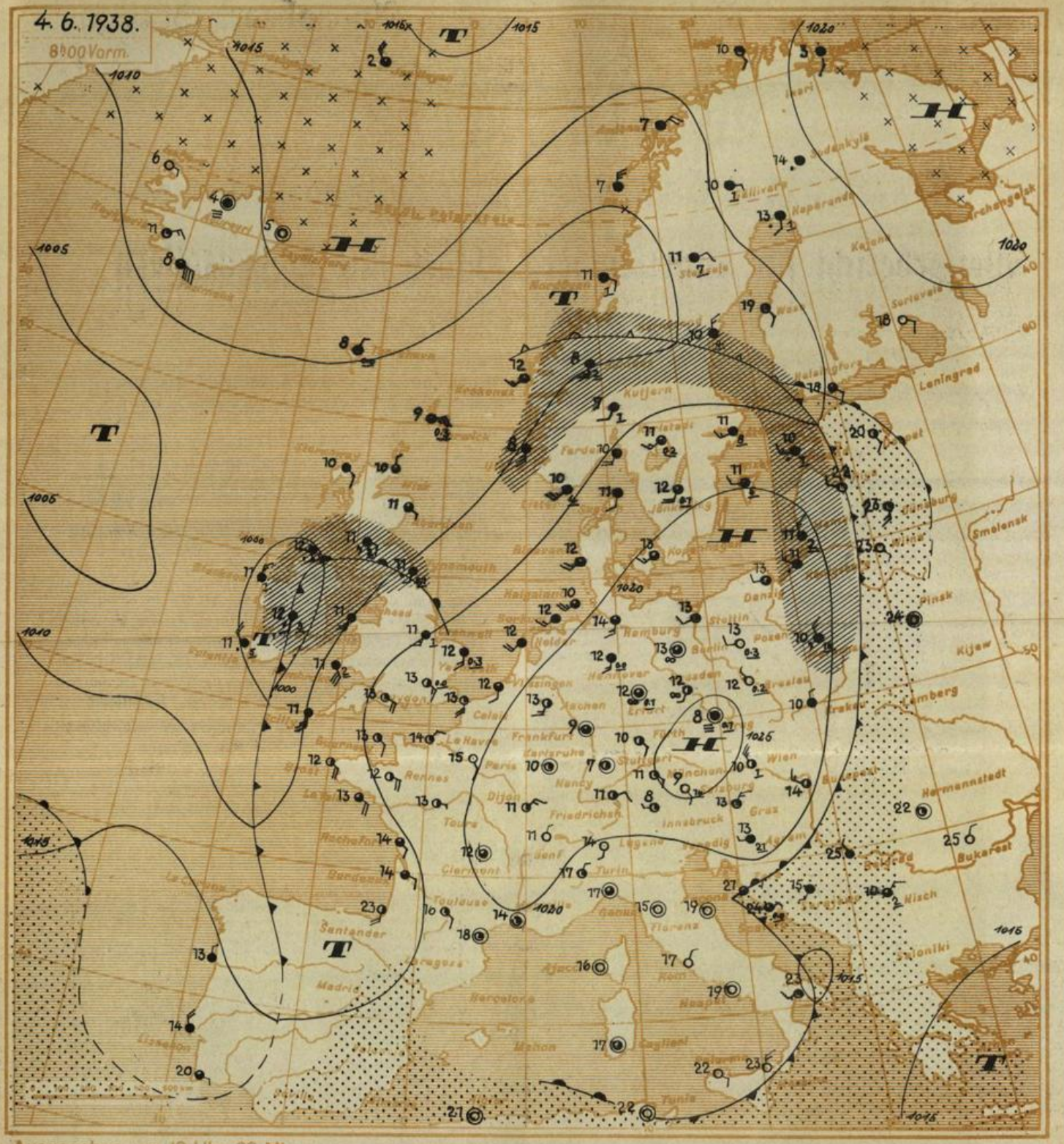

Ausgegeben um 10 Uhr 30 Min.:

Im Bereich eines über Mitteleuropa liegenden Hochdruckgebiets hat sich nun mehr heitere Witterung durchgesetzt. Da gleichzeitig in der Höhe Warmluft im Vordringen ist, werden auch die Temperaturen rasch ansteigen. Später ist von Westen her mit gewittrigen Störungen zu rechnen, in deren Gefolge zeitweise etwas unbeständigere Witterung zu erwarten ist. Doch ist eine nachhaltige Wetterverschlechterung für morgen unwahrscheinlich.

Voraussichtliche Witterung für W., B. und H. bis Sonntag abend:
Winde um Süd, später aus Südwest. Vorerst heiter und warm, dann vor allem im Westen leichte gewittrige Störungen. Für Sonntag noch keine nachhaltige Wetterverschlechterung.

Luftmasse: Bodenstörungsschicht, darüber Übergang zu TW (subtropische Warmluft).

Ne.

Wetterkarte des Reichswetterdienstes, Ausgabeort Stuttgart

Wetterbericht vom Samstag dem 4. Juni 1938.

Änderung des Luftdrucks
in den letzten 3 Stunden in ganzen Millibar

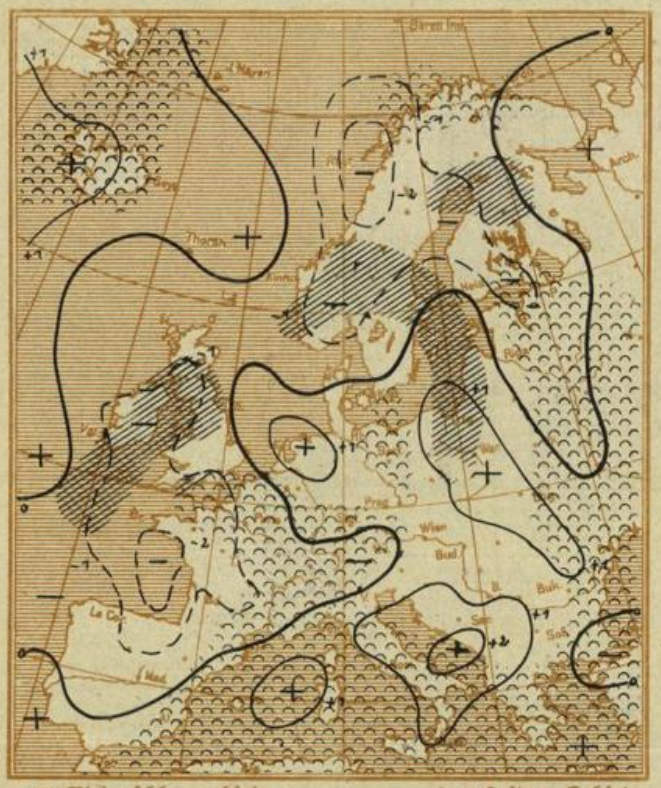

//// Niederschlagsgebiete ∩∩∩ Heitere Gebiete

Luftdruckverteilung gestern 19 Uhr



Meldungen von heute morgen 7³⁰ Uhr

	Höhe m über NN	Luftdruck mm	Windrichtung und Stärke	Witterung	Temperatur C° 7 Uhr	Temperatur C° höchste gestern	Temperatur C° tiefste h. nacht	Sonnenscheindauer in Std. gest.	Niederschlag mm	Schneehöhe cm	
Stuttgart *	270	770,5	NE 1	heiter	11,4	16,1	6,3	6,7	2,0		
Hohenheim	402	731,7	still	heiter	7,4	16,0	3,1	5,3	4,9		
Heilbronn	176	752,0	SW 2	wolkenlos	8,1	18,2	6,8		1,7		
Münsingen	720	704,0	SE 2	heiter	9,9	12,2	-0,2	1,0	3,5		
Ravensburg	462	726,6	NE 2	wolkenlos	8,3	14,4	2,0	6,3	0,8		
Friedrichshafen *	400	768,1	NNE 2	heiter	10,6	15,2	11,4	5,6			
Wildbad Sommerbg.	733	702,8	SE 1	h.bedeckt	11,0	13,4	5,7	5,5	0,0		
Freudenstadt	667	708,6	E 1	h.bedeckt	11,2	14,3	3,8	8,1	0,5		
Dreifaltigkeitsbg.	980	682,4	E 3	bewölkt	9,2	12,0	5,5		6,7		
Wertheim	147										
Königstuhl *	563	768,0	SE 2	bewölkt	10,1	15,4	6,5	7,5	0,0		
Karlsruhe *	120	767,4	E 3	bewölkt	12,2	23,9	4,8	10,1	0,0		
Baden-Baden *	213	767,1	W 2	heiter	11,1	18,1	5,1	9,0			
Bad Dürrheim	714	–	SE 1	heiter	5,0	14,0	2,5	4,1	0,4		
St. Blasien	800	–	still	heiter	3,3	13,7n	3,3	4,0	0,1		
Badenweiler *	420	767,9	SE 1	wolkenlos	9,2	15,4	7,2	anh			
Freiburg i. Br. *	265	766,5	NE 1	heiter	10,9	19,0	5,2		0,3		
Feldberg	1493	640,3	SE 3	heiter	5,4	6,6	2,0	4,3	0,6		
Säntis	2500	566,0	SE 1	heiter	6,0		-5,0				
Zugspitze	2962	534,2	ESE 1	heiter	0,0	-3,0	-8,0		7,4		

Der Barometerstand ist bei * auf Meereshöhe umgerechnet.

Temperatur und relative Feuchtigkeit in der freien Atmosphäre

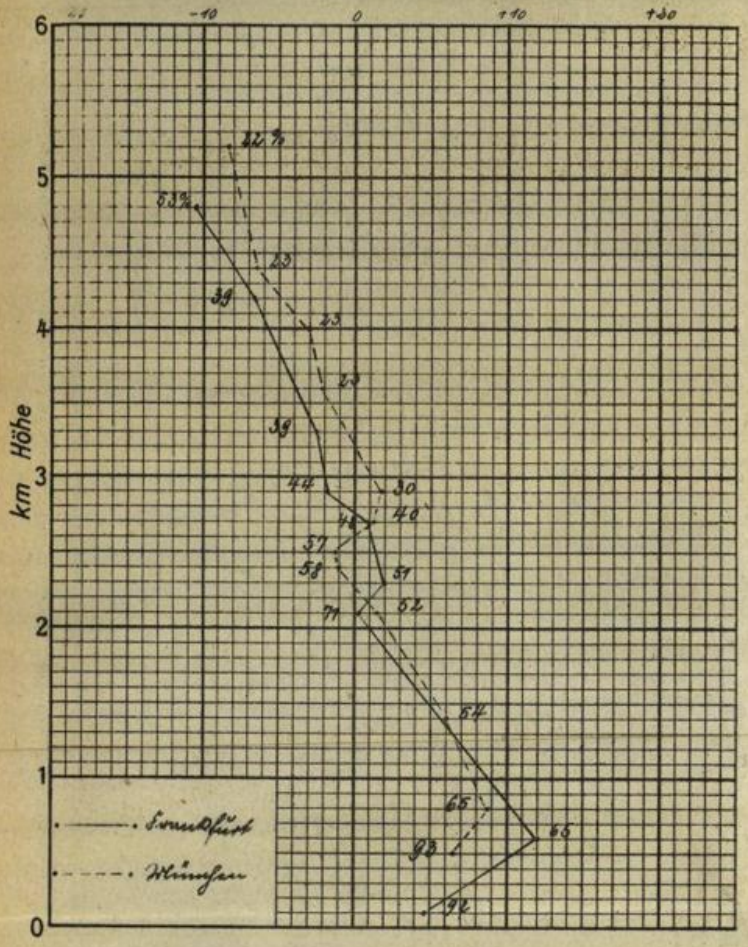

Auf- und Untergang von Sonne und Mond (MEZ.) am 5. Juni 1938 in Stuttgart:

S.A.: 04 h 23	M.A.: 12 h 37
S.U.: 20 h 21	M.U.: 00 h 26

Luftdruckverlauf in Böblingen (436 m über NN)

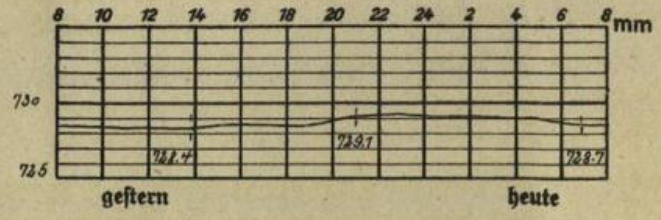

Temperaturverlauf in Böblingen

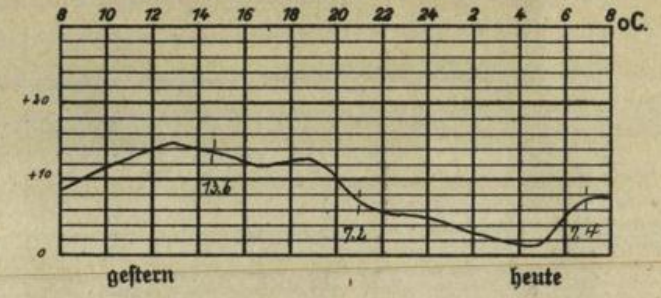

Temperaturtagesmittel gestern in:

	Stuttgart	Böblingen	Karlsruhe
Tagesmittel	11.9	9.2	14.2
langjähr. Mittel	17.0		17.5
Abweichung	− 5.1		− 3.3

Höhenwindmessungen in km/h

Zeit	Böblingen 07.00	Friedrichshafen	Zeit	Böblingen	Friedrichshafen
Boden	still		3000 m	still	
500 m	SE 5		3500 m		
1000 m	ESE 20		4000 m	W 25	
1500 m	SE 20		4500 m		
2000 m	SE 10		5000 m	W 30	
2500 m	SE 5		5500 m	WSW 30	
			6000 m	WSW 30	

Rheinwasserstände in cm:

	Heute 8 Uhr	Ändrg seit gestern
Waldshut	307	+ 15
Rheinfelden	303	+ 19
Breisach	210	+ 33
Kehl	315	+ 27
Maxau	453	+ 19
Mannheim	334	− 1
Caub	217	− 5

5. Juni 1938

Verlagsort Böblingen

Wetterkarte

des Reichswetterdienstes, Ausgabeort Stuttgart

Wetterbericht für Württemberg, Baden und Hohenzollern

Verlag: Wetterwarte der Flughafenleitung Stuttgart-Böblingen, Flughafen.
Fernsprecher: Stuttgart 91060, Böblingen 277.
Postscheckkonto: Stuttgart 19180.
Auskünfte und Wirtschaftsberatungen aller Art, auch im Abonnement.

Erscheint werktäglich.

Bezugspreis monatlich RM. 1.40.

Bestellungen nehmen alle Postanstalten und Briefträger entgegen. — Bei unregelmäßiger oder verspäteter Lieferung wende man sich an das Zustellpostamt.

Jahrgang 58 | Sonntag 5. Juni 1938. | Nr. 156.

Zeichenerklärung zur Wetterkarte:

○ wolkenlos	≡ Nebel	◎ Windstille
◔ heiter	= Talnebel	Ostwind 1
◑ halbbedeckt	, Nieseln	Nordwest 3
◕ wolkig	• Regen	Südweststurm 8
● bedeckt	* Schneefall	Böenwetter
∞ Dunst	▽ Schauer	Gewitter

Die Pfeile fliegen mit dem Wind. Die Anzahl der halben Querstriche bedeutet die Windstärke in der Beaufort-Skala. Links vom Stationskreis Temperatur in Graden Celsius, rechts (unterstrichen) Niederschlagsmenge der vergangenen Nacht in mm Höhe. Die Zahlen an den Linien gleichen, auf Meereshöhe reduzierten Luftdrucks (Isobaren) bedeuten den Druck in Millibar. 1 Millibar = 3/4 mm Queckfilbersäule.

▲▲▲ Kaltluftfront — in Bodennähe mit Kaltluftcharakter

vom Boden abgehobene Warmluftfront (Okklusion)

▲▲▲ Warmluftfront — in Bodennähe mit Warmluftcharakter

Gebiete mit anhaltendem Niederschlag

Gebiete mit subtropischer Warmluft.

Gebiete mit arktischer Kaltluft.

Ausführliche Erläuterungen siehe besondere Beilagen!

Luftdruckverteilung auf dem Atlantischen Ozean.

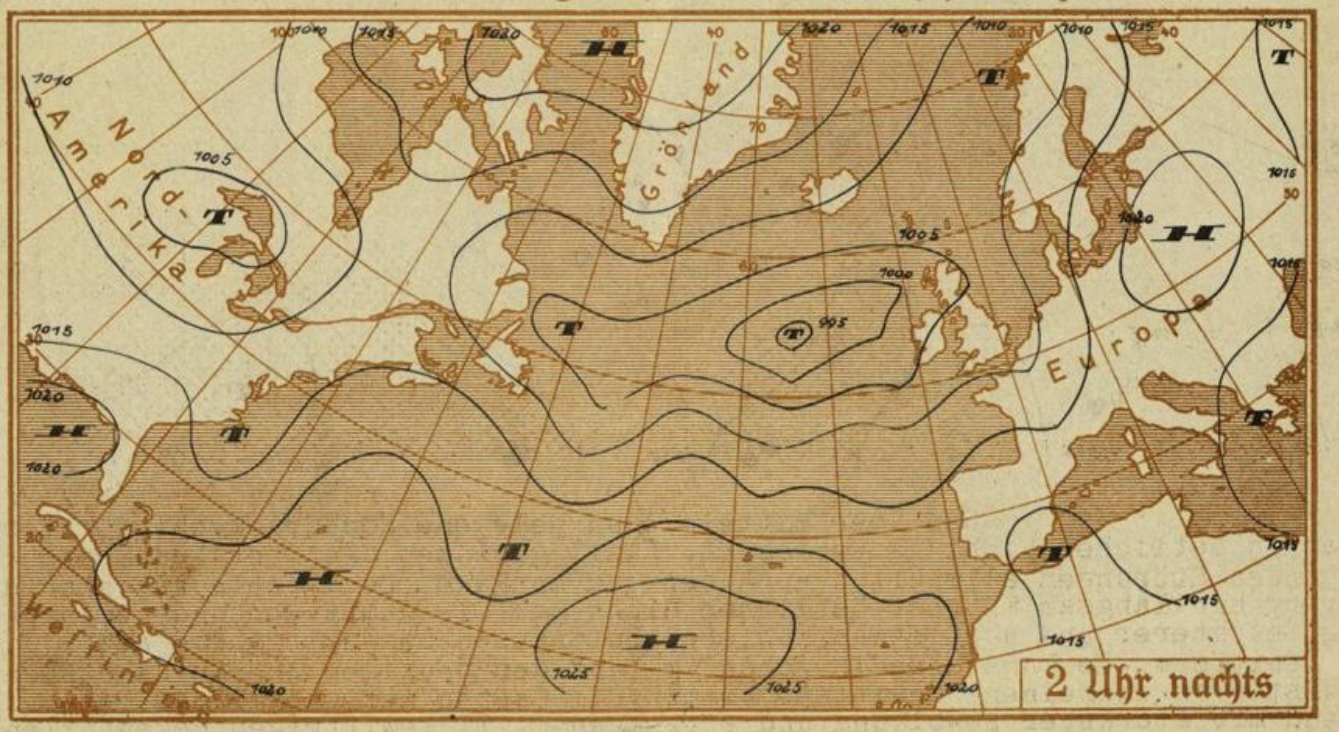

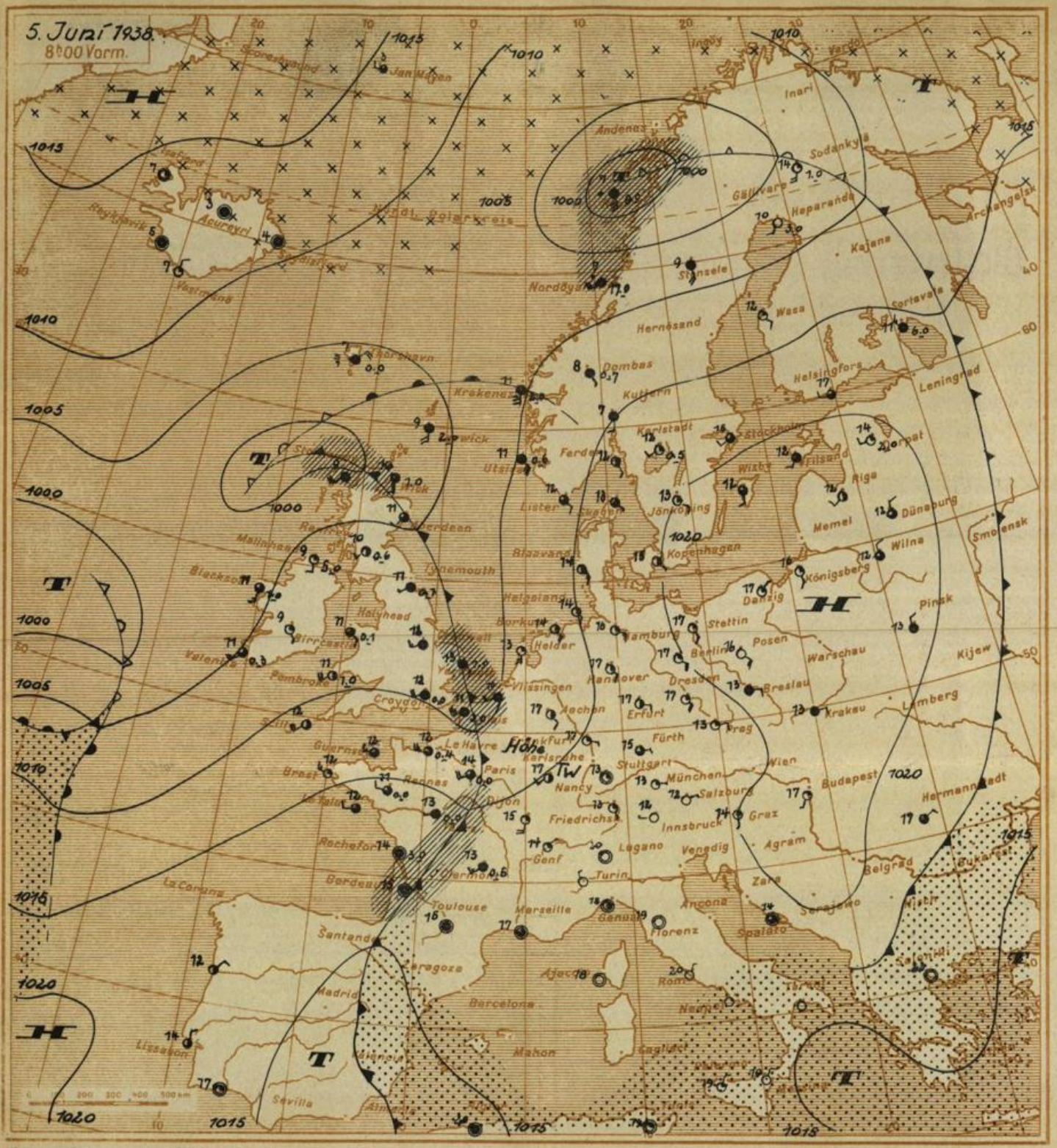

Das über Mitteleuropa gelegene Hochdruckgebiet hat sich etwas in östlicher Richtung verlagert. Damit gewinnen die über Frankreich liegenden Störungen allmählich auch bei uns an Raum. Doch verlagert sich die Störung nur langsam in west-östlicher Richtung. Die damit verbundene Annäherung feuchterer und auch etwas kühlerer Luftmassen begünstigt die Ausbildung von Gewitterm. Es kann deshalb schon im Lauf des heutigen Abends hauptsächlich im Westen zu einzelnenc Gewittern kömmen. Im Ganzen ist zum mindesten vorübergehend mit stärkerer Bewölkung und einzelnen z. T. gewittrigen Regenfällen zu rechnen, wobei auch die Temperaturen einen leichten Rückgang erfahren. Eine nachhaltige Wetterverschlechterung ist aber, vor allem im Osten unwahrscheinlich.

Luftmasse: TW

Ne.

Wetterkarte des Reichswetterdienstes, Ausgabeort Stuttgart

Wetterbericht vom Sonntag dem 5. Juni 1938.

Änderung des Luftdrucks
in den letzten 3 Stunden in ganzen Millibar

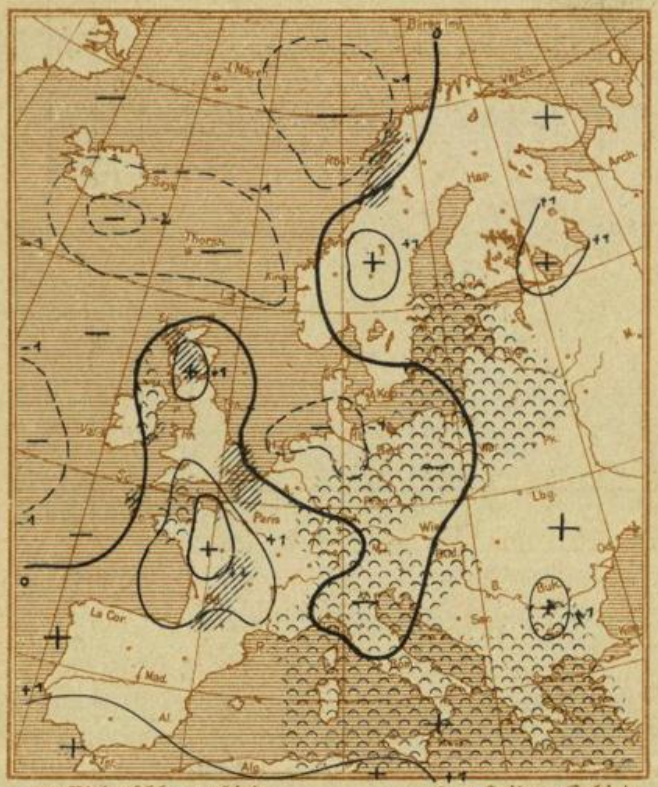

//// Niederschlagsgebiete

Heitere Gebiete

Luftdruckverteilung gestern 19 Uhr

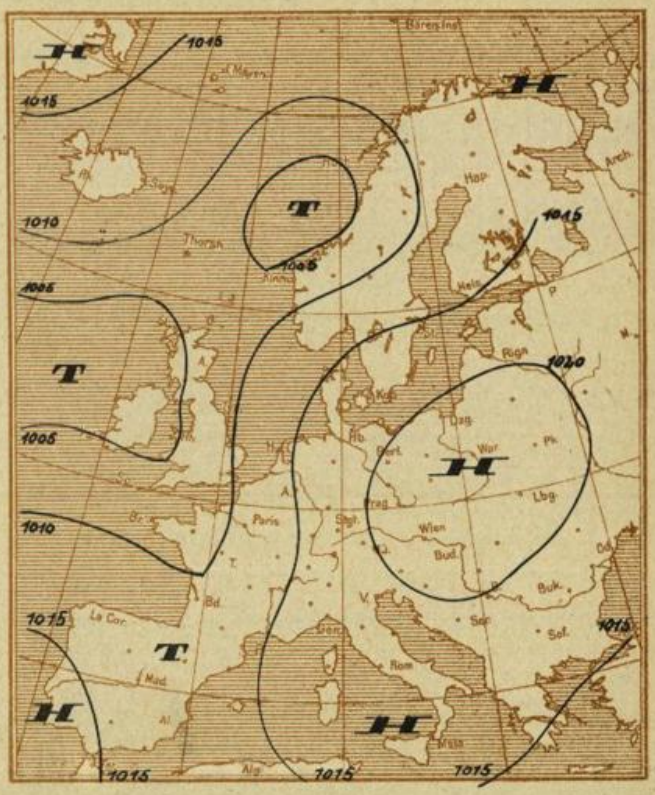

Meldungen von heute morgen 7³⁰ Uhr

	Höhe m über NN	Luftdruck mm	Windrichtung und Stärke	Witterung	Temperatur C° 7 Uhr	Temperatur C° höchste gestern	Temperatur C° tiefste h. nacht	Sonnenscheindauer in Std. gest.	Niederschlag mm	Schneehöhe cm	
Stuttgart *	270	764,2	S 2	heiter	16,8	21,5	9,5	14,1	–	–	
Hohenheim	402	726,4	still	heiter	12,4	20,0	7,5	13,8	–		
Heilbronn	176	746,2	SW 1	heiter	13,0	23,5	8,9	3,0			
Münsingen	720	699,2	SW1	heiter	12,8	17,2	7,0	15,0			
Ravensburg	462	722,5	NE 2	heiter	11,1	20,5	7,0	14,8	T		
Friedrichshafen *	400	763,2	SSE 1	heiter	13,2	22,2	7,0	13,7	–		
Wildbad Sommerbg.	733	698,2	S 1	heiter	13,2	19,2	10,0	14,0	–		
Freudenstadt	667	703,8	E 1	heiter	15,6	19,4	7,2	14,0	–		
Dreifaltigkeitsbg.	980	678,7	W 5	heiter	13,7	17,0	5,4	–	–		
Wertheim	147										
Königstuhl *	563	761,8	SE 3	heiter	12,4	18,8	19,0	13,7	–		
Karlsruhe *	120	761,6	SW 1	heiter	14,4	24,0	10,0	14,7	–		
Baden-Baden *	213	761,5	E 1	heiter	13,5	25,0	8,5	13,0	–		
Bad Dürrheim	714	–	E1	heiter	8,2	18,3	3,0	14,0	–		
St. Blasien	800	–	W 1	heiter	9,4	18,2	1,8	11,5	–		
Badenweiler *	420	762,8	E 1	halb bed.	16,4	19,6	11,0	anh.	–		
Freiburg i. Br. *	265										
Feldberg	1493	638,5	W 3	halb bed.	12,2	13,0	8,0	13,5	–		
Säntis	2500										
Zugspitze	2962										

Der Barometerstand ist bei * auf Meereshöhe umgerechnet.

Temperatur und relative Feuchtigkeit in der freien Atmosphäre

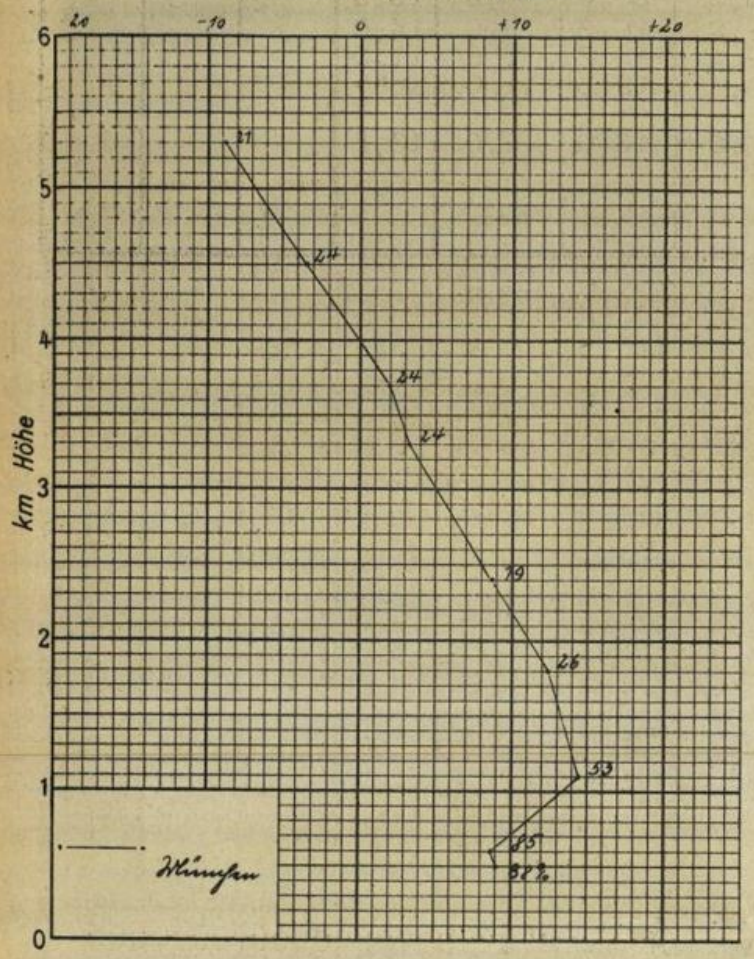

Auf- und Untergang von Sonne und Mond (MEZ.)

am 6. Juni 1938. in Stuttgart:

S.A.: 04h 22	M.A.: 13h 47
S.U.: 20h 22	M.U.: 00h 51

Luftdruckverlauf in Böblingen (436 m über NN)



Temperaturverlauf in Böblingen

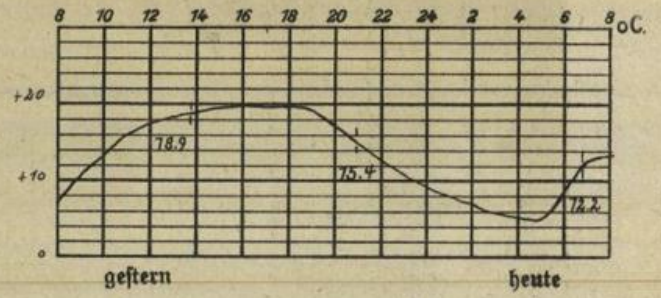

Temperaturtagesmittel gestern in:

	Stuttgart	Böblingen	Karlsruhe
Tagesmittel	16.4	14.3	16.8
langjähr. Mittel	17.3	.	17.7
Abweichung	- 0.9	.	- 0.9

Höhenwindmessungen in km/h

	Böblingen	Friedrichshafen		Böblingen	Friedrichshafen
Zeit	07.00		3000 m	NW 10	
Boden	still		3500 m		
500 m	SW 15		4000 m	WSW 5	
1000 m	S 25		4500 m		
1500 m	ZSW 10		5000 m	SSW 20	
2000 m	SW 15		5500 m		
2500 m	NW 10		6000 m	S 20	

Rheinwasserstände in cm:

	Heute 8 Uhr	Ändrg seit gestern
Waldshut	296	- 11
Rheinfelden	288	- 15
Breisach	191	- 19
Kehl	318	+ 3
Maxau	471	+ 18
Mannheim	360	+ 26
Caub	217	+- 0

6. Juni 1938

Verlagsort Böblingen

Wetterkarte

des Reichswetterdienstes, Ausgabeort Stuttgart

Wetterbericht für Württemberg, Baden und Hohenzollern

Verlag: Wetterwarte der Flughafenleitung Stuttgart-Böblingen, Flughafen.
Fernsprecher: Stuttgart 91060, Böblingen 277.
Postscheckkonto: Stuttgart 19180.
Auskünfte und Wirtschaftsberatungen aller Art, auch im Abonnement.

Erscheint werktäglich.

Bezugspreis monatlich RM. 1.40.

Bestellungen nehmen alle Postanstalten und Briefträger entgegen. — Bei unregelmäßiger oder verspäteter Lieferung wende man sich an das Zustellpostamt.

Jahrgang 58 | Montag 6. Juni 1938. | Nr. 157.

Zeichenerklärung zur Wetterkarte:

○ wolkenlos	≡ Nebel	◎ Windstille
◔ heiter	= Talnebel	Ostwind 1
◑ halbbedeckt	, Nieseln	Nordwest 3
◕ wolkig	• Regen	Südweststurm 8
● bedeckt	* Schneefall	^ Böenwetter
∞ Dunst	▽ Schauer	Gewitter

Die Pfeile fliegen mit dem Wind. Die Anzahl der halben Querstriche bedeutet die Windstärke in der Beaufort-Skala. Links vom Stationskreis Temperatur in Graden Celsius, rechts (unterstrichen) Niederschlagsmenge der vergangenen Nacht in mm Höhe. Die Zahlen an den Linien gleichen, auf Meereshöhe reduzierten Luftdrucks (Isobaren) bedeuten den Druck in Millibar. 1 Millibar = 3/4 mm Quecksilbersäule.

Kaltluftfront — in Bodennähe mit Kaltluftcharakter

vom Boden abgehobene Warmluftfront (Okklusion)

Warmluftfront — in Bodennähe mit Warmluftcharakter

Gebiete mit anhaltendem Niederschlag

Gebiete mit subtropischer Warmluft.

Gebiete mit arktischer Kaltluft.

Ausführliche Erläuterungen siehe besondere Beilagen!

Luftdruckverteilung auf dem Atlantischen Ozean.

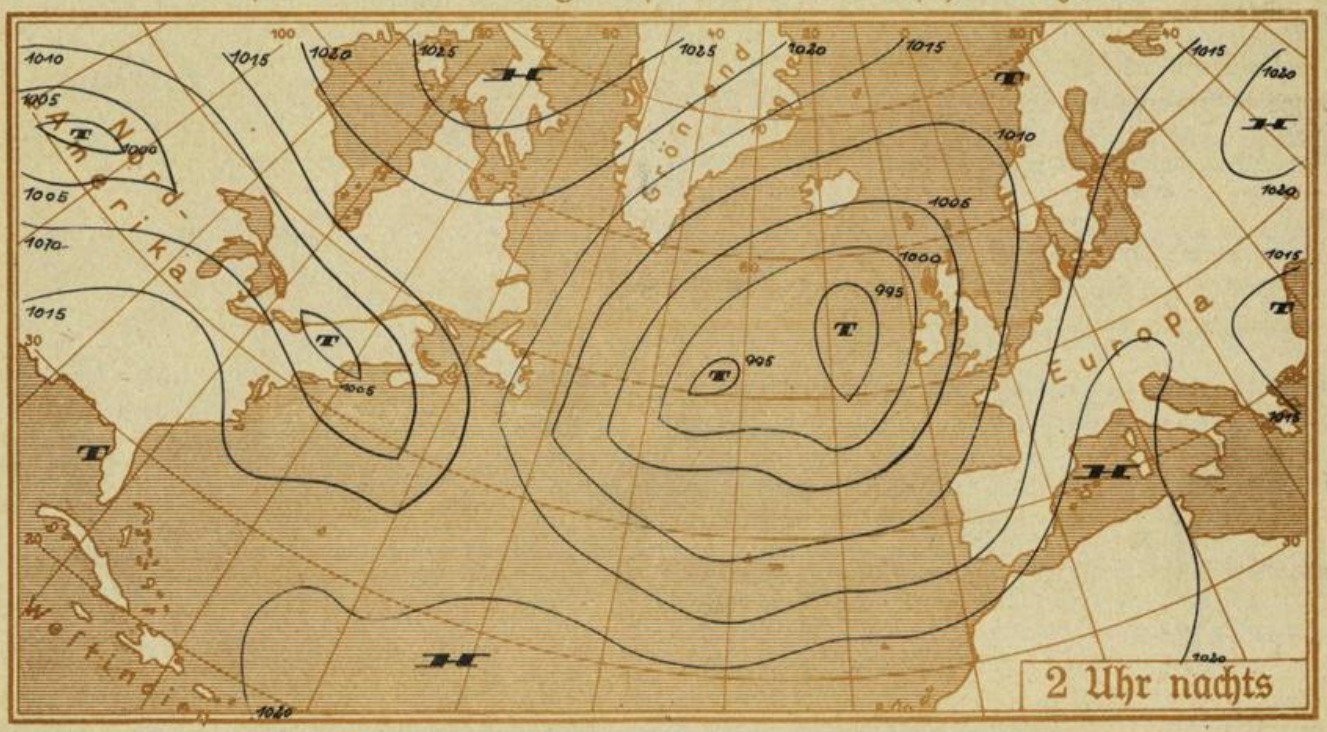

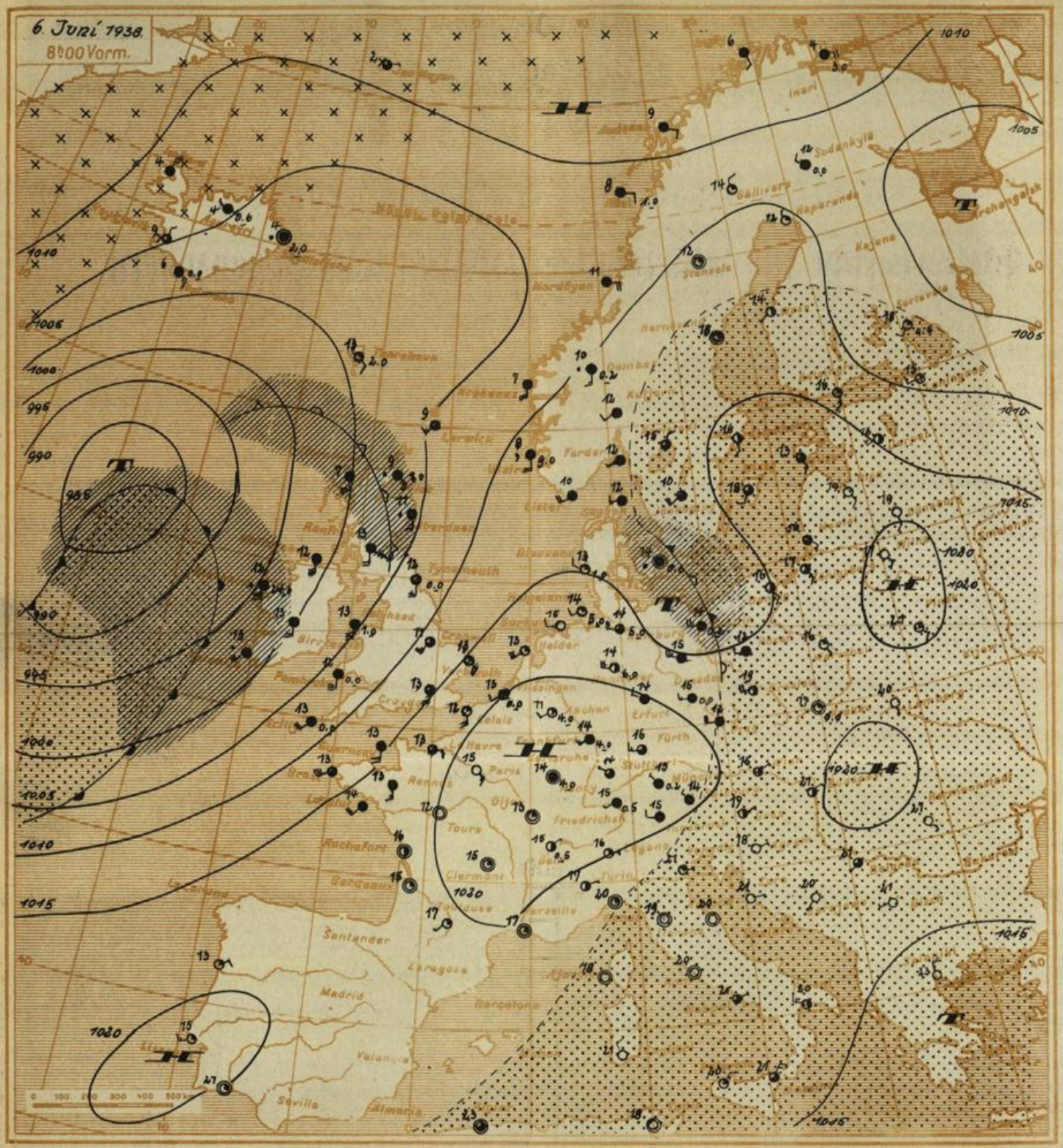

Ausgegeben um 10 Uhr 30 Min.:

Eine in der Nacht vom Sonntag zum Montag durchgezogene Störung brachte uns in den Bereich etwas kühlerer Luftmassen. Der gleichzeitig erfolgte Druckanstieg bewirkte den Aufbau einer von Südwesten bis nach Mitteldeutschland reichenden Hochdruckzunge, unter deren Einfluß es zu einer raschen Besserung der Wetterlage kommt. Erst später wieder kann es miteiner neuen Störung vom Atlantik her zur Wetterverschlechterung kommen.

Voraussichtliche Witterung für W., B. und H. bis Dienstag abend: Bei schwachen, meist östlichen Winden heiter und warm.

Luftmasse: Jn der Nacht vom Sonntag zum Montag ist milde Meeresluft eingetroffen. mG_T.

Ln.

Wetterkarte des Reichswetterdienstes, Ausgabeort Stuttgart

Wetterbericht vom Montag dem 6. Juni 1938.

Änderung des Luftdrucks
in den letzten 3 Stunden in ganzen Millibar

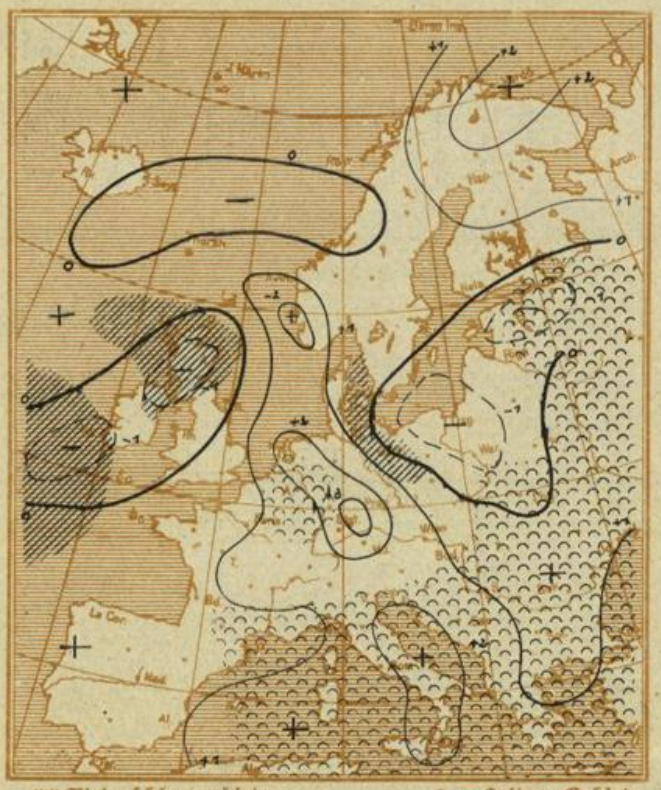

////// Niederschlagsgebiete

Heitere Gebiete

Luftdruckverteilung gestern 19 Uhr

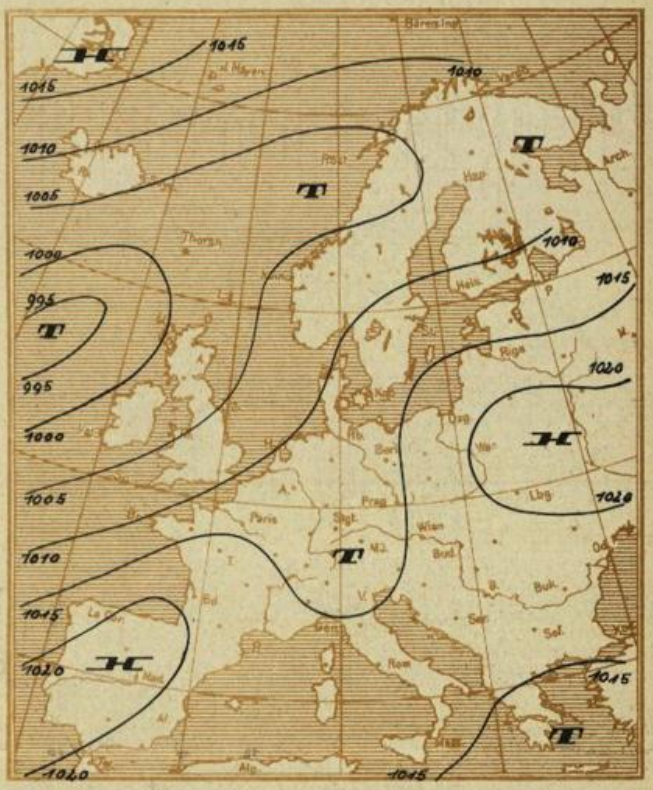

Meldungen von heute morgen 7³⁰ Uhr

	Höhe m über NN	Luftdruck mm	Windrichtung und Stärke	Witterung	Temperatur C°			Sonnenscheindauer in Std. gest.	Niederschlag mm	Schneehöhe cm	
					7 Uhr	höchste gestern	tiefste h. nacht				
Stuttgart *	270	768,2	W 1	bewölkt	16,6	27,1	13,9	11,8			
Hohenheim	402	731,9	SW 1	bewölkt	14,2	27,0	11,5	11,9			
Heilbronn	176	751,4	NW 1	bewölkt	15,3	27,0	14,1	0,3	0,3		
Münsingen	720	704,1	NW 1	bewölkt	13,0	23,1	8,5	13,0	0,0		
Ravensburg	462	726,7	SE 2	bedeckt	14,6	25,0	13,5	11,8			
Friedrichshafen *	400	767,9	WSW 1	bedeckt	14,7	22,7	13,6	10,5	0,5		
Wildbad Sommerbg.	733	703,4	W 1	bedeckt	15,3	24,3	9,7	9,9	1,0		
Freudenstadt	667	709,0	E 1	halbbed.	13,7	23,5	8,7	11,8	0,4		
Dreifaltigkeitsbg.	980	684,8	W 1	bewölkt	10,6	21,7	8,8		0,2		
Wertheim	147	–	–	–	–	–	–	–	–		
Königstuhl *	563	767,3	W 1	bewölkt	11,2	24,0	10,5	10,6	4,5		
Karlsruhe *	120	767,4	SW 3	bewölkt	16,4	27,5	13,6	9,5	1,0		
Baden-Baden *	213	767,5	SW 1	bewölkt	14,6	25,8	12,5	9,2	7,0		
Bad Dürrheim	714		E 1	halbbed.	12,4	23,4	7,5	10,3	0,5		
St. Blasien	800		still	heiter	12,0	21,9	5,4	8,0	0,2		
Badenweiler *	420	768,6	W 1	halbbed.	14,0	23,2	11,6	ztw.	1,6		
Freiburg i. Br. *	265	767,0	NNE 1	bewölkt	15,2	–	8,7				
Feldberg	1493	641.7	still	bewölkt	6,0	–	4,4	8,9	0.8		
Säntis	2500										
Zugspitze	2962										

Der Barometerstand ist bei * auf Meereshöhe umgerechnet.

Temperatur und relative Feuchtigkeit in der freien Atmosphäre

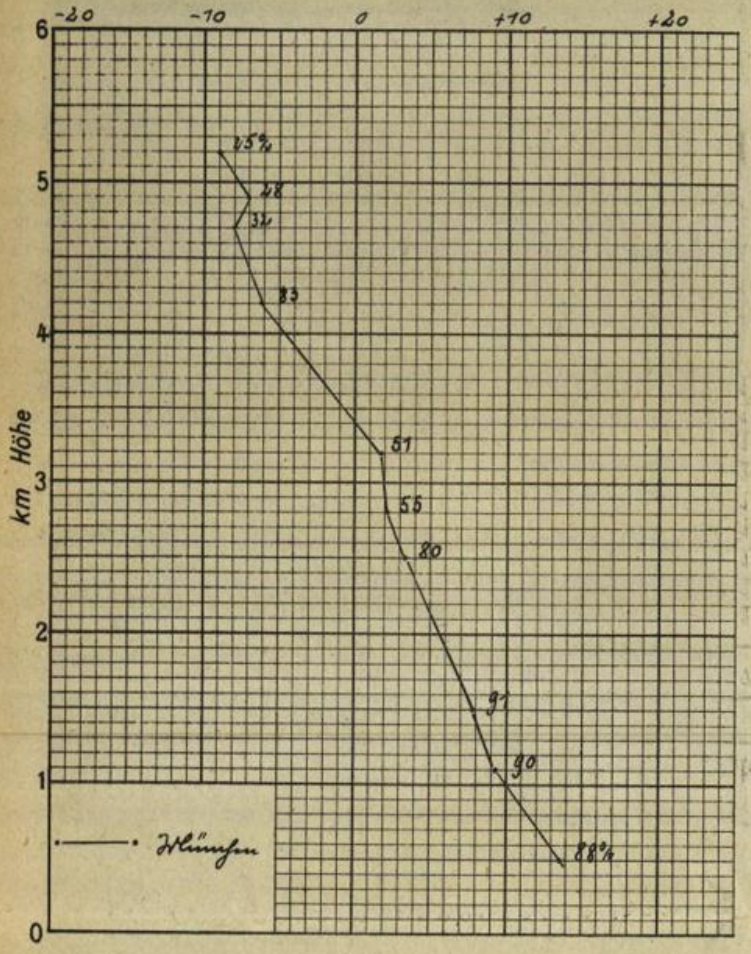

Auf- und Untergang von Sonne und Mond (MEZ.) am 7. Juni 1938. in Stuttgart:

S.A.:	04 h 22	M.A.:	14 h 56
S.U.:	20 h 23	M.U.:	04 h 15

Luftdruckverlauf in Böblingen (436 m über NN)

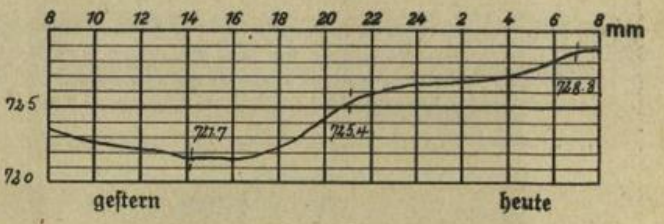

Temperaturverlauf in Böblingen

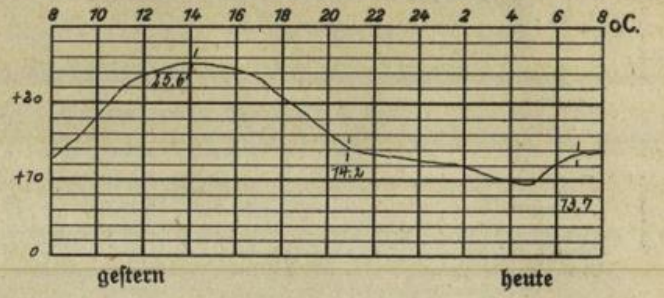

Temperaturtagesmittel gestern in:

	Stuttgart	Böblingen	Karlsruhe
Tagesmittel	18.4	17.8	18.2
langjähr. Mittel	17.3	.	17.4
Abweichung	+1.1	.	+0.8

+0.8!

Höhenwindmessungen in km/h

	Böblingen	Friedrichshafen		Böblingen	Friedrichshafen
Zeit	07.00		3000 m		
Boden	still		3500 m		
500 m	SW 5		4000 m		
1000 m	NW 5		4500 m		
1500 m	W 20		5000 m		
2000 m	W 20		5500 m		
2500 m	NW 20		6000 m		

Rheinwasserstände in cm:

	Heute 8 Uhr	Ändrg seit gestern
Waldshut	286	-10
Rheinfelden	279	-9
Breisach	181	-10
Kehl	310	-8
Maxau	457	-14
Mannheim	363	+3
Caub	233	+16

7. Juni 1938

Verlagsort Böblingen

Wetterkarte

des Reichswetterdienstes, Ausgabeort Stuttgart

Wetterbericht für Württemberg, Baden und Hohenzollern

Verlag: Wetterwarte der Flughafenleitung Stuttgart-Böblingen, Flughafen.
Fernsprecher: Stuttgart 91060, Böblingen 277.
Postscheckkonto: Stuttgart 19180.
Auskünfte und Wirtschaftsberatungen aller Art, auch im Abonnement.

Erscheint werktäglich.

Bezugspreis monatlich RM. 1.40.

Bestellungen nehmen alle Postanstalten und Briefträger entgegen. — Bei unregelmäßiger oder verspäteter Lieferung wende man sich an das Zustellpostamt.

Jahrgang 58 | Dienstag 7. Juni 1938. | Nr. 158.

Zeichenerklärung zur Wetterkarte:

○ wolkenlos	≡ Nebel	◎ Windstille
◔ heiter	= Talnebel	Ostwind 1
◑ halbbedeckt	, Nieseln	Nordwest 3
◕ wolkig	• Regen	Südweststurm 8
● bedeckt	* Schneefall	^ Böenwetter
∞ Dunst	▽ Schauer	↯ Gewitter

Die Pfeile fliegen mit dem Wind. Die Anzahl der halben Querstriche bedeutet die Windstärke in der Beaufort-Skala. Links vom Stationskreis Temperatur in Graden Celsius, rechts (unterstrichen) Niederschlagsmenge der vergangenen Nacht in mm Höhe. Die Zahlen an den Linien gleichen, auf Meereshöhe reduzierten Luftdrucks (Isobaren) bedeuten den Druck in Millibar. 1 Millibar = 3/4 mm Quecksilbersäule.

Kaltluftfront — in Bodennähe mit Kaltluftcharakter; vom Boden abgehobene Warmluftfront (Okklusion)

Warmluftfront — in Bodennähe mit Warmluftcharakter

Gebiete mit subtropischer Warmluft.

Gebiete mit anhaltendem Niederschlag

Gebiete mit arktischer Kaltluft.

Ausführliche Erläuterungen siehe besondere Beilagen!

Luftdruckverteilung auf dem Atlantischen Ozean.

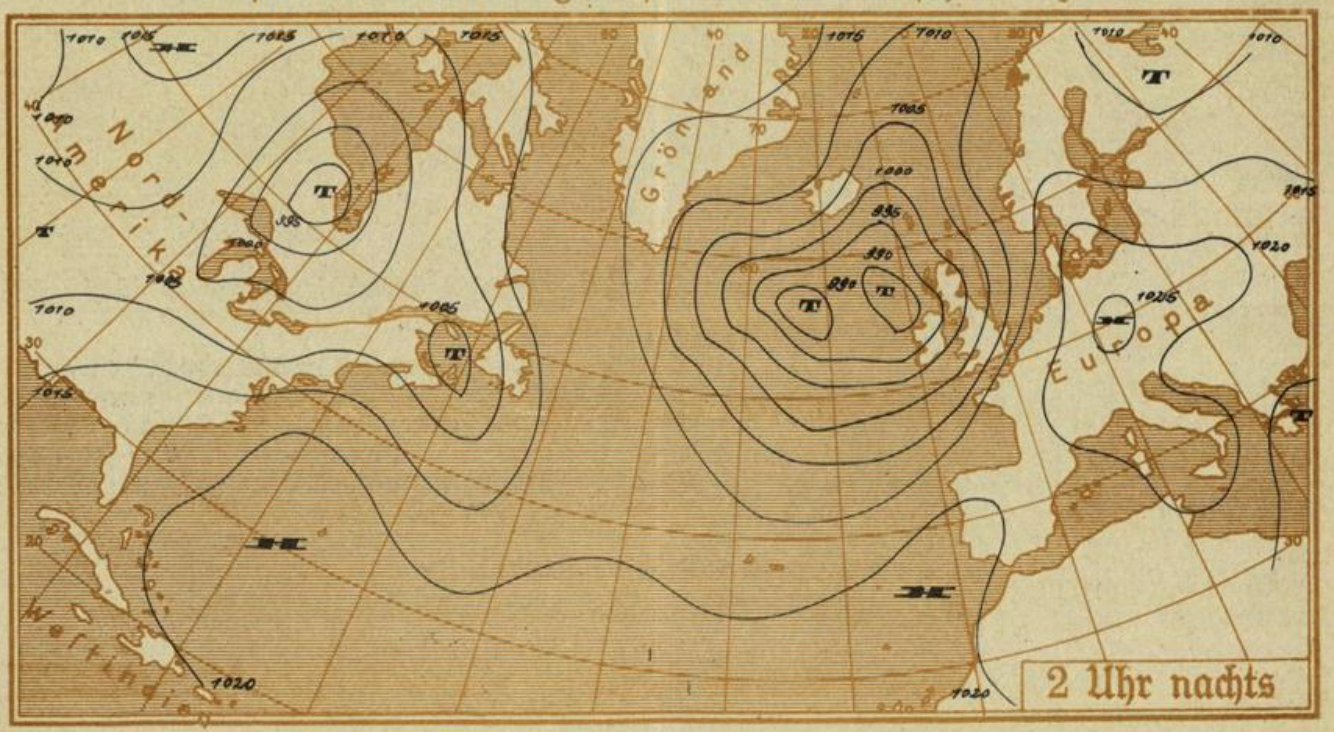

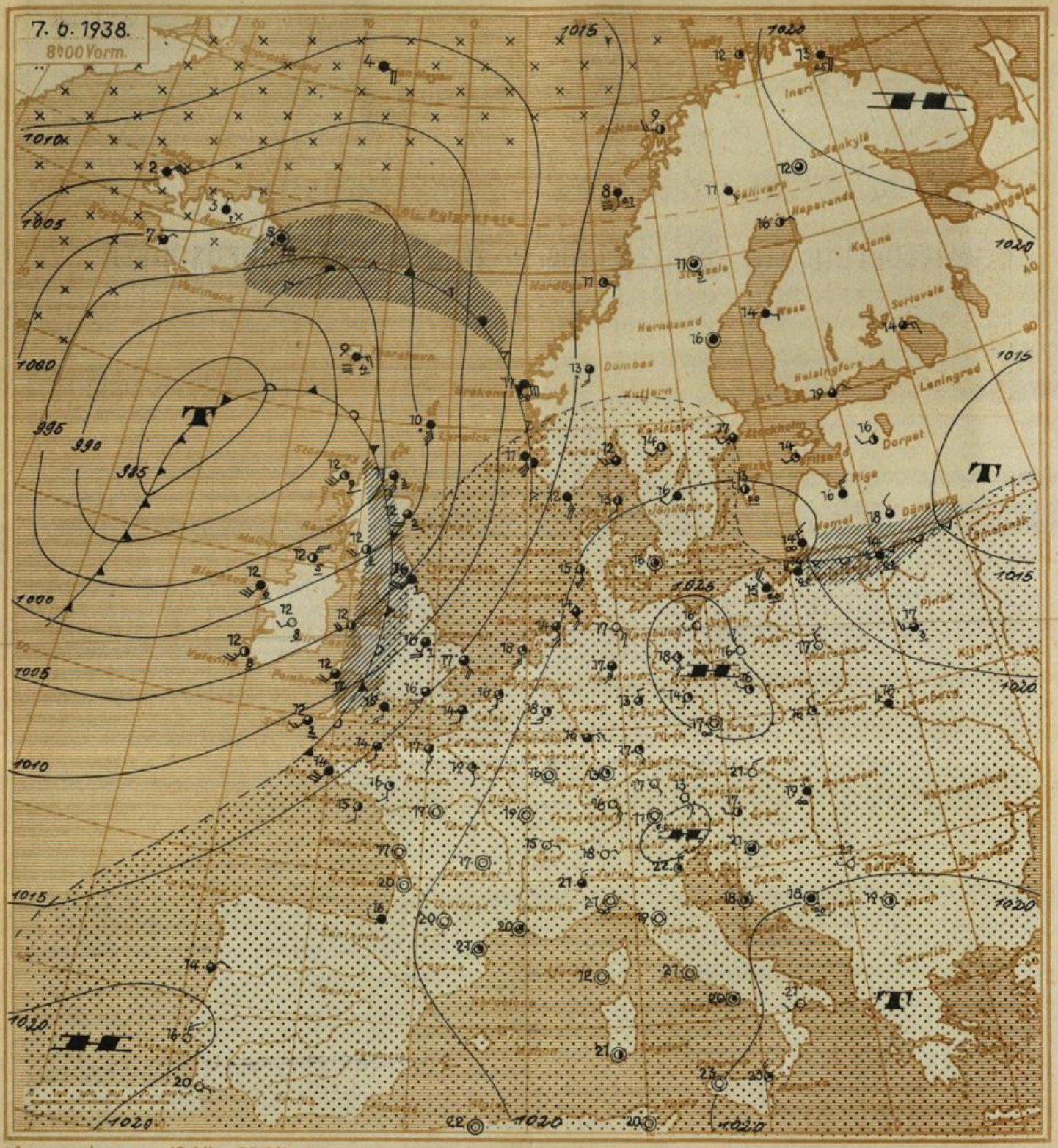

Das Hochdruckgebiet über Deutschland bleibt für uns wetterbestimmend. Durch die starke Erwärmung des Festlandes kann es später zu gewittrigen Störungen kommen, doch ist eine durchgreifende Wetterverschlechterung zunächst nicht wahrscheinlich. Druckfall östlich von Island und gleichzeitiger Druckanstieg über England deutet darauf hin, dass sich die Störungstätigkeit jetzt mehr nach Norden verlagert.

Voraussichtliche Witterung für W., B. und H. bis Mittwoch abend:

Heiter und warm, schwache Winde zwischen Ost und Süd. Später geringe Gewitterneigung.

Luftmasse: mG_Tf mit Übergang zu TW.

Ln.

Wetterkarte des Reichswetterdienstes, Ausgabeort Stuttgart

Wetterbericht vom Dienstag dem 7. Juni 1938.

Änderung des Luftdrucks
in den letzten 3 Stunden in ganzen Millibar



Luftdruckverteilung gestern 19 Uhr

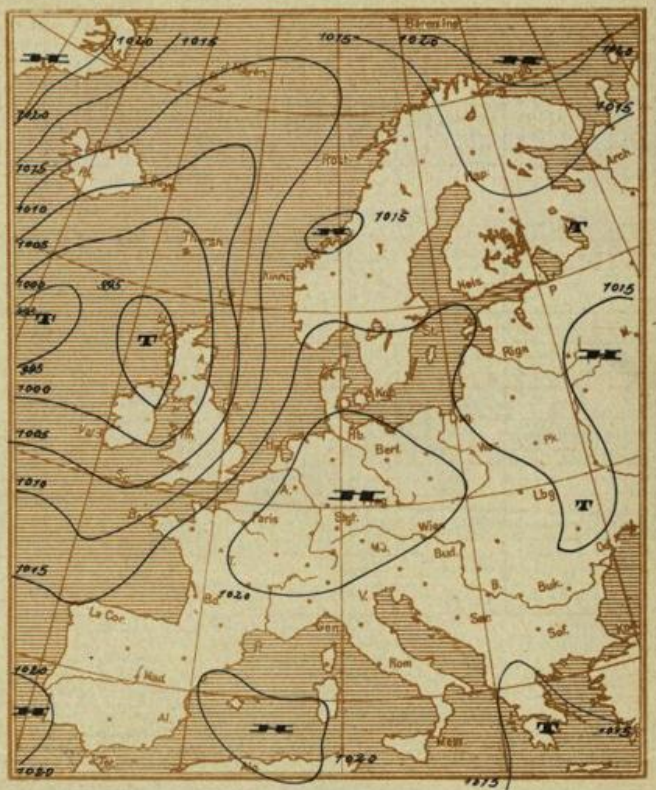

Meldungen von heute morgen 7³⁰ Uhr

	Höhe m über NN	Luftdruck mm	Windrichtung und Stärke	Witterung	Temperatur C° 7 Uhr	Temperatur C° höchste gestern	Temperatur C° tiefste h. nacht	Sonnenscheindauer in Std. gest.	Niederschlag mm	Schneehöhe cm	
Stuttgart *	270	769,1	SSW 1	bewölkt	17,6	22,2	11,1	10,1			
Hohenheim	402	731,9	still	heiter	15,5	21,0	9,3	11,2			
Heilbronn	176	751,8	SW 1	halbbed.	15,2	23,3	10,1				
Münsingen	720	704,7	SE 2	heiter	16,3	13,8	8,5	15,0			
Ravensburg	462	726,7	NE 2	wolkenl.	15,0	22,0	8,0	12,2			
Friedrichshafen *	400	767,6	SE 3	heiter	16,3	22,1	10,2	10,7			
Wildbad Sommerbg.	733	703,5	SE 2	heiter	15,6	19,6	11,4	8,9			
Freudenstadt	667	709,3	E 1	heiter	15,5	22,0	8,8	11,5			
Dreifaltigkeitsbg.	980	684,9	SW 2	heiter	16,2	21,2	0,0				
Wertheim	147	–	–	–	–	–	–	–			
Königstuhl *	563	767,2	SE 2	heiter	14,9	19,8	10,1	11,3			
Karlsruhe *	120	767,1	still	heiter	15,6	24,6	10,4	12,0			
Baden-Baden *	213	767,1	SW 1	heiter	14,1	24,2	10,0	11,5			
Bad Dürrheim	714		E 1	heiter	7,8	20,5	4,2	11,6			
St. Blasien	800		W 1	heiter	8,7	20,0	2,6	9,4			
Badenweiler *	420	768,3	E 1	wolkenl.	14,0	22,0	12,4	anh.			
Freiburg i. Br. *	265	766,6	still	heiter	14,8	24,8	9,5				
Feldberg	1493	642,9	SSE 2	heiter	12,0	13,2	8,5	10,0			
Säntis	2500	569,8	W 4	heiter	7,0	–	3,0				
Zugspitze	2962	538,2	NW 4	heiter	2,0	–	-1,0				

Der Barometerstand ist bei * auf Meereshöhe umgerechnet.

Temperatur und relative Feuchtigkeit in der freien Atmosphäre

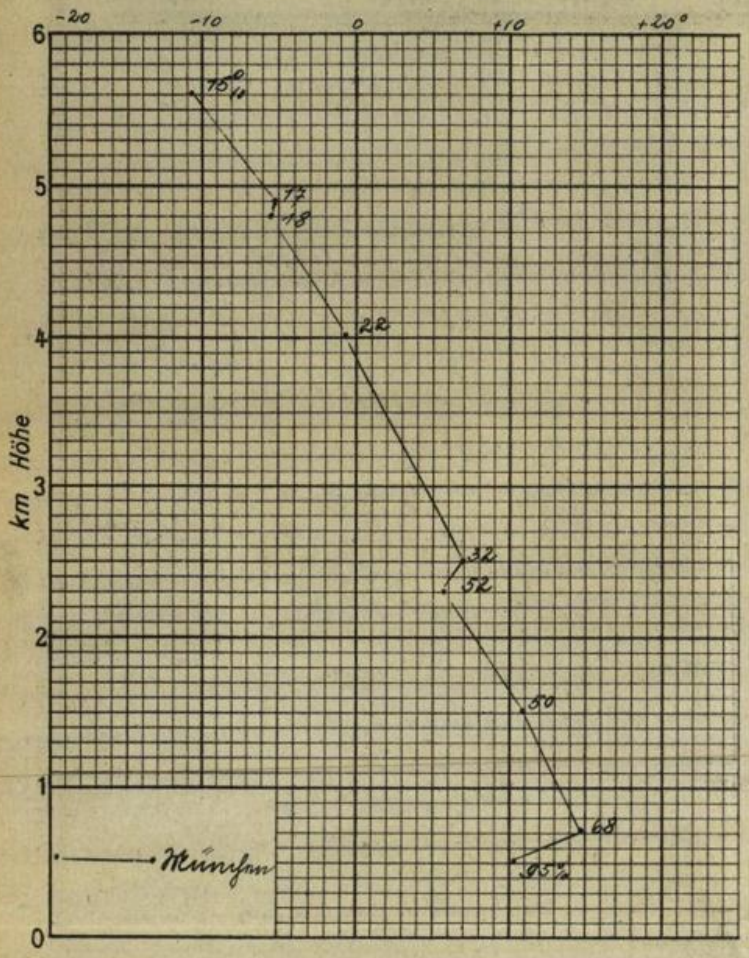

Auf- und Untergang von Sonne und Mond (MEZ.)

am 8. Juni 1938 in Stuttgart:

S.A.:	04 h 22	M.A.:	14 h 56
S.U.:	20 h 23	M.U.:	01 h 15

Luftdruckverlauf in Böblingen (436 m über NN)



Temperaturverlauf in Böblingen

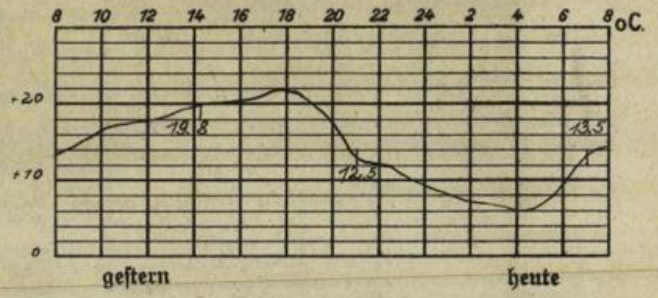

Temperaturtagesmittel gestern in:

	Stuttgart	Böblingen	Karlsruhe
Tagesmittel	17.1	14.6	17.5
langjähr. Mittel	17.3	·	17.1
Abweichung	- 0.2	·	+ 0.4

Höhenwindmessungen in km/h

Zeit	Böblingen 0700	Friedrichshafen	Zeit	Böblingen	Friedrichshafen
Boden	still		3000 m	W 5	
500 m	still		3500 m	·	
1000 m	S 15		4000 m	WNW 30	
1500 m	S 15		4500 m	·	
2000 m	SSW 5		5000 m	W 15	
2500 m	WSW 5		5500 m	·	
			6000 m	·	

Rheinwasserstände in cm:

	Heute 8 Uhr	Ändrg seit gestern
Waldshut	286	+-0
Rheinfelden	279	+-0
Breisach	181	+-0
Kehl	302	- 8
Maxau	448	- 9
Mannheim	350	-13
Caub	231	- 2

8. Juni 1938
Verlagsort Böblingen

Wetterkarte

des Reichswetterdienstes, Ausgabeort Stuttgart

Wetterbericht für Württemberg, Baden und Hohenzollern

Verlag: Wetterwarte der Flughafenleitung Stuttgart-Böblingen, Flughafen.
Fernsprecher: Stuttgart 91060, Böblingen 277.
Postscheckkonto: Stuttgart 19180.
Auskünfte und Wirtschaftsberatungen aller Art, auch im Abonnement.

Erscheint werktäglich.
Bezugspreis monatlich RM. 1.40.
Bestellungen nehmen alle Postanstalten und Briefträger entgegen. — Bei unregelmäßiger oder verspäteter Lieferung wende man sich an das Zustellpostamt.

Jahrgang 58 | Mittwoch 8. Juni 1938. | Nr. 159.

Zeichenerklärung zur Wetterkarte:

○ wolkenlos	≡ Nebel	◎ Windstille
◔ heiter	⚌ Talnebel	Ostwind 1
◑ halbbedeckt	, Nieseln	Nordwest 3
◕ wolkig	• Regen	Südweststurm 8
● bedeckt	* Schneefall	^ Böenwetter
∞ Dunst	▽ Schauer	Gewitter

Die Pfeile fliegen mit dem Wind. Die Anzahl der halben Querstriche bedeutet die Windstärke in der Beaufort-Skala. Links vom Stationskreis Temperatur in Graden Celsius, rechts (unterstrichen) Niederschlagsmenge der vergangenen Nacht in mm Höhe. Die Zahlen an den Linien gleichen, auf Meereshöhe reduzierten Luftdrucks (Isobaren) bedeuten den Druck in Millibar. 1 Millibar = 3/4 mm Quecksilbersäule.

Kaltluftfront — in Bodennähe mit Kaltluftcharakter
vom Boden abgehobene Warmluftfront (Okklusion)
Warmluftfront — in Bodennähe mit Warmluftcharakter

Gebiete mit anhaltendem Niederschlag

Gebiete mit subtropischer Warmluft.

Gebiete mit arktischer Kaltluft.

Ausführliche Erläuterungen siehe besondere Beilagen!

Luftdruckverteilung auf dem Atlantischen Ozean.

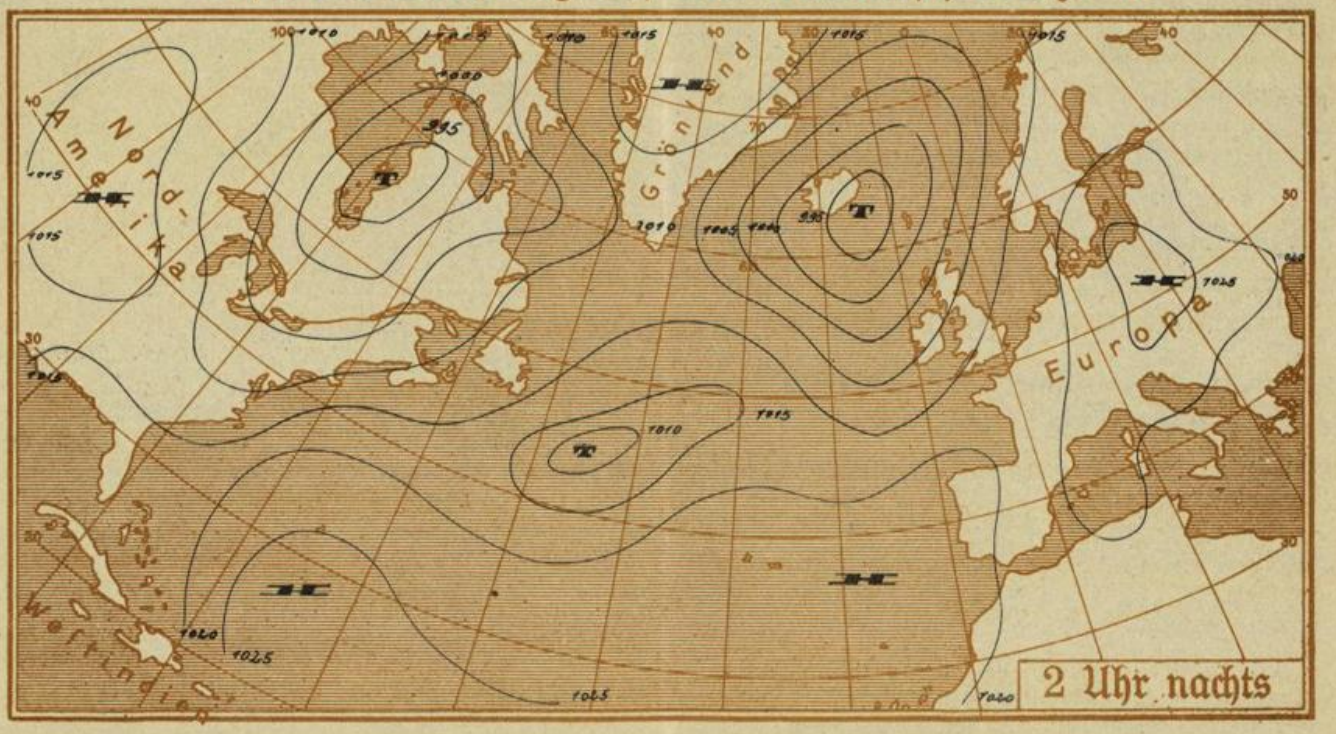

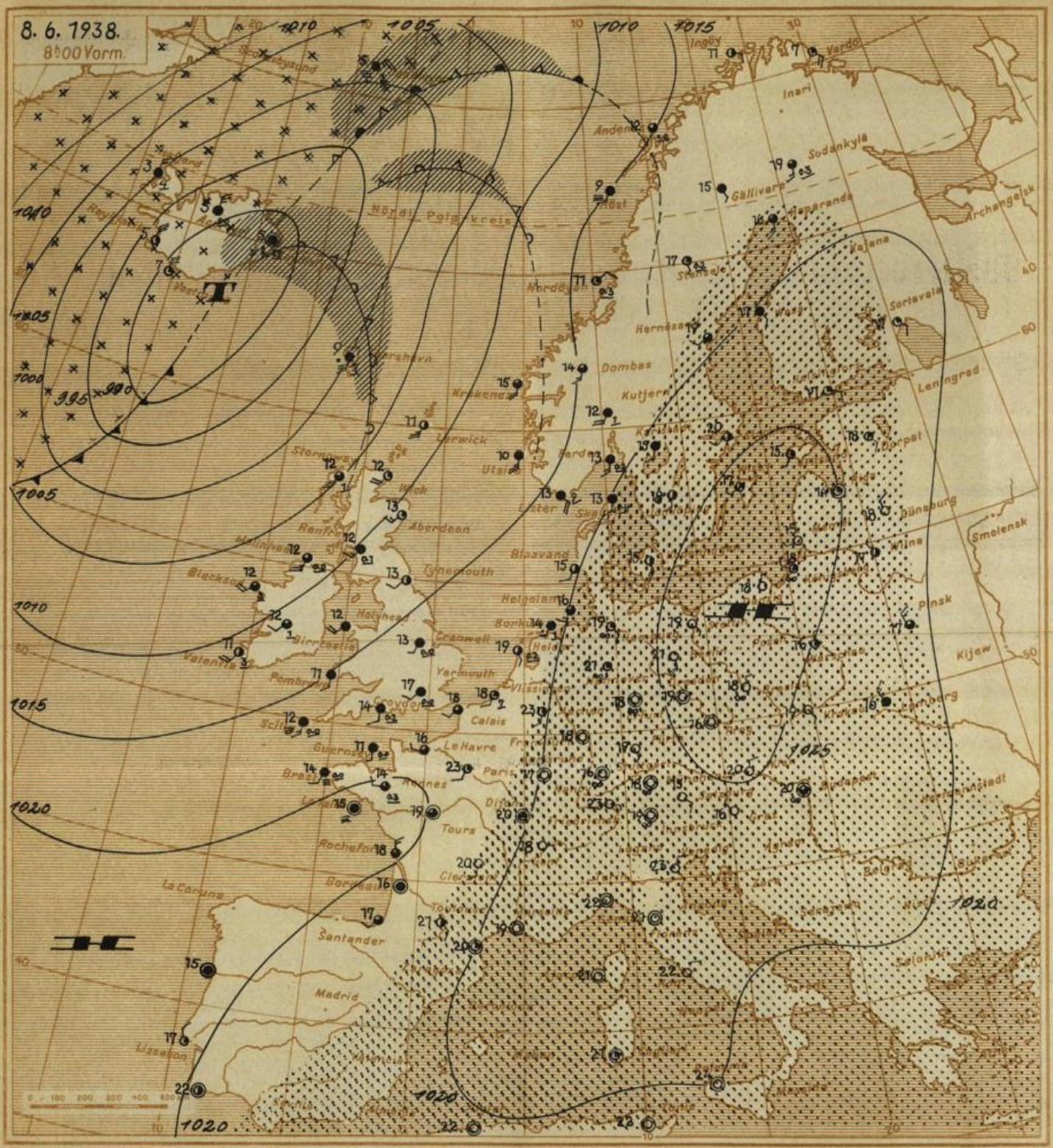

Ausgegeben um 10 Uhr 30 Min.:

Das über Mitteleuropa liegende Hochdruckgebiet bleibt weiterhin für unser Wetter bestimmend.

Voraussichtliche Witterung für W.,B. und H. bis Donnerstag abend:

Heiter, trocken und sehr warm. Winde um Süd. Später im Südwesten des Gebietes aufkommende Gewitterneigung.

Luftmasse: TW

Ln.

Wetterkarte des Reichswetterdienstes, Ausgabeort Stuttgart

Wetterbericht vom Mittwoch dem 8. Juni 1938.

Änderung des Luftdrucks
in den letzten 3 Stunden in ganzen Millibar

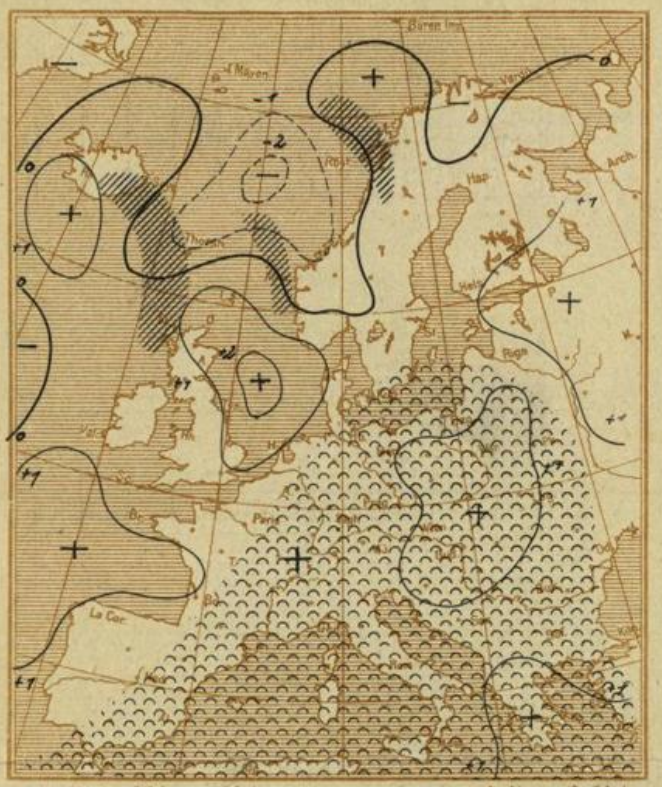

//// Niederschlagsgebiete

Heitere Gebiete

Luftdruckverteilung gestern 19 Uhr

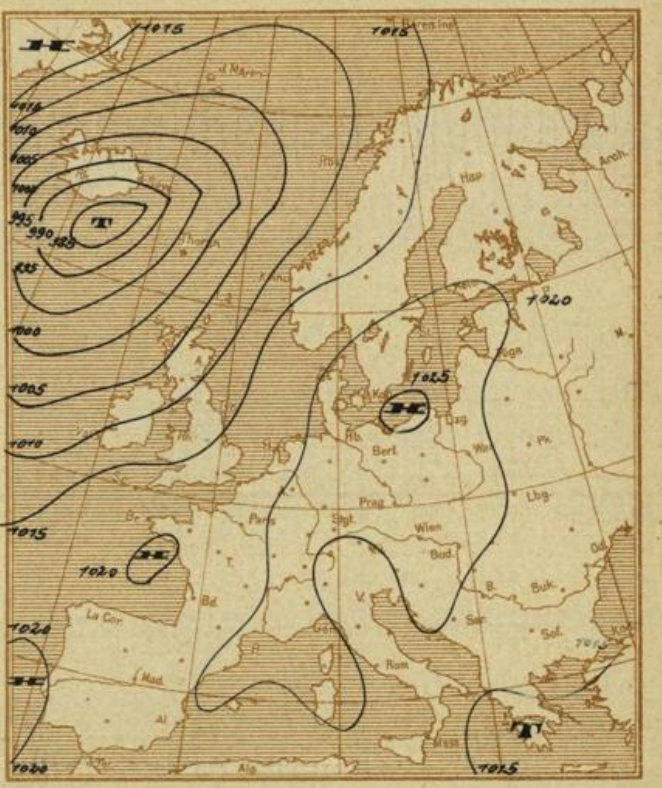

Meldungen von heute morgen 7³⁰ Uhr

	Höhe m über NN	Luftdruck mm	Windrichtung und Stärke	Witterung	Temperatur C° 7 Uhr	Temperatur C° höchste gestern	Temperatur C° tiefste h. nacht	Sonnenscheindauer in Std. gest.	Niederschlag mm	Schneehöhe cm	
Stuttgart *	270	769,8	E 1	wolkenl.	19,7	27,9	14,4	14,4			
Hohenheim	402	732,0	still	wolkenl.	17,2	26,1	11,6	14,7			
Heilbronn	176	751,7	still	wolkenl.	21,9	30,9	13,0				
Münsingen	720	705,2	SE 1	wolkenl.	15,6	23,4	9,5	15,0			
Ravensburg	462	727,6	NE 2	wolkenl.	16,6	25,5	9,8	15,1			
Friedrichshafen *	400	767,9	SSW 1	wolkenl.	17,7	23,9	11,2	13,5			
Wildbad Sommerbg.	733	704,0	S 1	wolkenl.	19,8	25,7	15,2	15,0			
Freudenstadt	667	709,7	SE 1	wolkenl.	18,6	25,4	13,0	12,1			
Dreifaltigkeitsbg.	980	685,4	SE 1	wolkenl.	19,3	25,3	16,0				
Wertheim	147	–	–	–	–	–	–	–			
Königstuhl *	563	766,9	SE 2	wolkenl.	18,3	23,9	14,7	14,1			
Karlsruhe *	120	767,1	still	wolkenl.	18,0	29,3	12,2	14,5			
Baden-Baden *	213	765,0	SW 1	wolkenl.	17,6	29,0	12,0	13,8			
Bad Dürrheim	714		E 1	wolkenl.	11,0	25,0	7,2	14,1			
St. Blasien	800		W 1	heiter	11,8	24,5	6,0	11,8			
Badenweiler *	420	768,5	E 1	wolkenl.	18,4	26,3	16,4	anh.			
Freiburg i. Br. *	265	766,9	still	wolkenl.	18,0	29,0	12,6				
Feldberg	1493	644,2	SSW 1	wolkenl.	15,6	18,0	12,6				
Säntis	2500	571,3	WNW 4	heiter	8,0	–	6,0				
Zugspitze	2962	539,8	NNW 3	heiter	4,0	–	2,0				

Der Barometerstand ist bei * auf Meereshöhe umgerechnet.

Temperatur und relative Feuchtigkeit in der freien Atmosphäre

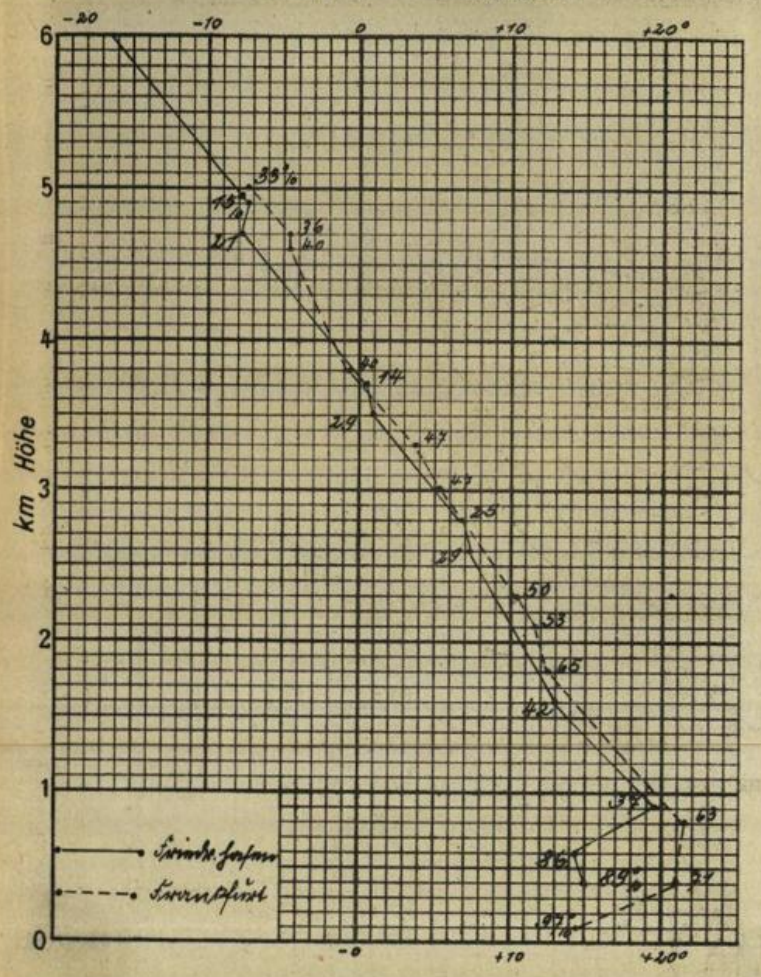

Auf- und Untergang von Sonne und Mond (MEZ.) am 9. Juni 1938 in Stuttgart:

S.A.:	04 h 21	M.A.:	17 h 07
S.U.:	20 h 24	M.U.:	02 h 0.

Luftdruckverlauf in Böblingen (436 m über NN)



Temperaturverlauf in Böblingen

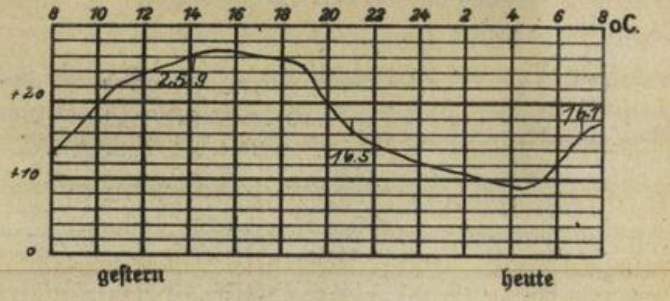

Temperaturtagesmittel gestern in:

	Stuttgart	Böblingen	Karlsruhe
Tagesmittel	21.7	18.1	20.5
langjähr. Mittel	17.2	.	17.0
Abweichung	+4.5	.	+3.5

Höhenwindmessungen in km/h

Zeit	Böblingen		Friedrichshafen		Böblingen		Friedrichshafen	
	0700		0400					
Boden	still		NE	5	3000 m	SW	20	NW 75
500 m	still		E	5	3500 m			
1000 m	SW	15	E	5	4000 m	W	15	
1500 m	SSW	10			4500 m			
2000 m	S	10	E	5	5000 m	WSW	20	NE 65
2500 m	SW	20			5500 m			
					6000 m	WSW	25	

Rheinwasserstände in cm:

	Heute 8 Uhr	Ändrg seit gestern
Waldshut	272	-14
Rheinfelden	280	+ 1
Breisach	181	+-0
Kehl	298	- 4
Maxau	445	- 3
Mannheim	343	- 7
Caub	223	- 8

9. Juni 1938
Verlagsort Böblingen

Wetterkarte

des Reichswetterdienstes, Ausgabeort Stuttgart

Wetterbericht für Württemberg, Baden und Hohenzollern

Verlag: Wetterwarte der Flughafenleitung Stuttgart-Böblingen, Flughafen.
Fernsprecher: Stuttgart 91060, Böblingen 277.
Postscheckkonto: Stuttgart 19180.
Auskünfte und Wirtschaftsberatungen aller Art, auch im Abonnement.

Erscheint werktäglich.

Bezugspreis monatlich RM. 1.40.

Bestellungen nehmen alle Postanstalten und Briefträger entgegen. — Bei unregelmäßiger oder verspäteter Lieferung wende man sich an das Zustellpostamt.

Jahrgang 58 | Donnerstag 9. Juni 1938. | Nr. 160.

Zeichenerklärung zur Wetterkarte:

○ wolkenlos	≡ Nebel	◎ Windstille
◔ heiter	= Talnebel	Ostwind 1
◑ halbbedeckt	, Nieseln	Nordwest 3
◕ wolkig	• Regen	Südweststurm 8
● bedeckt	* Schneefall	Böenwetter
∞ Dunst	▽ Schauer	Gewitter

Die Pfeile fliegen mit dem Wind. Die Anzahl der halben Querstriche bedeutet die Windstärke in der Beaufort-Skala. Links vom Stationskreis Temperatur in Graden Celsius, rechts (unterstrichen) Niederschlagsmenge der vergangenen Nacht in mm Höhe. Die Zahlen an den Linien gleichen, auf Meereshöhe reduzierten Luftdrucks (Isobaren) bedeuten den Druck in Millibar. 1 Millibar = 3/4 mm Queckfilbersäule.

▲▲▲ Kaltluftfront

▲▲▲ in Bodennähe mit Kaltluftcharakter
▲▲▲ vom Boden abgehobene Warmluftfront (Okklusion)
▲▲▲ in Bodennähe mit Warmluftcharakter

▲▲▲ Warmluftfront

Gebiete mit anhaltendem Niederschlag

Gebiete mit subtropischer Warmluft.

Gebiete mit arktischer Kaltluft.

Ausführliche Erläuterungen siehe besondere Beilagen!

Luftdruckverteilung auf dem Atlantischen Ozean.

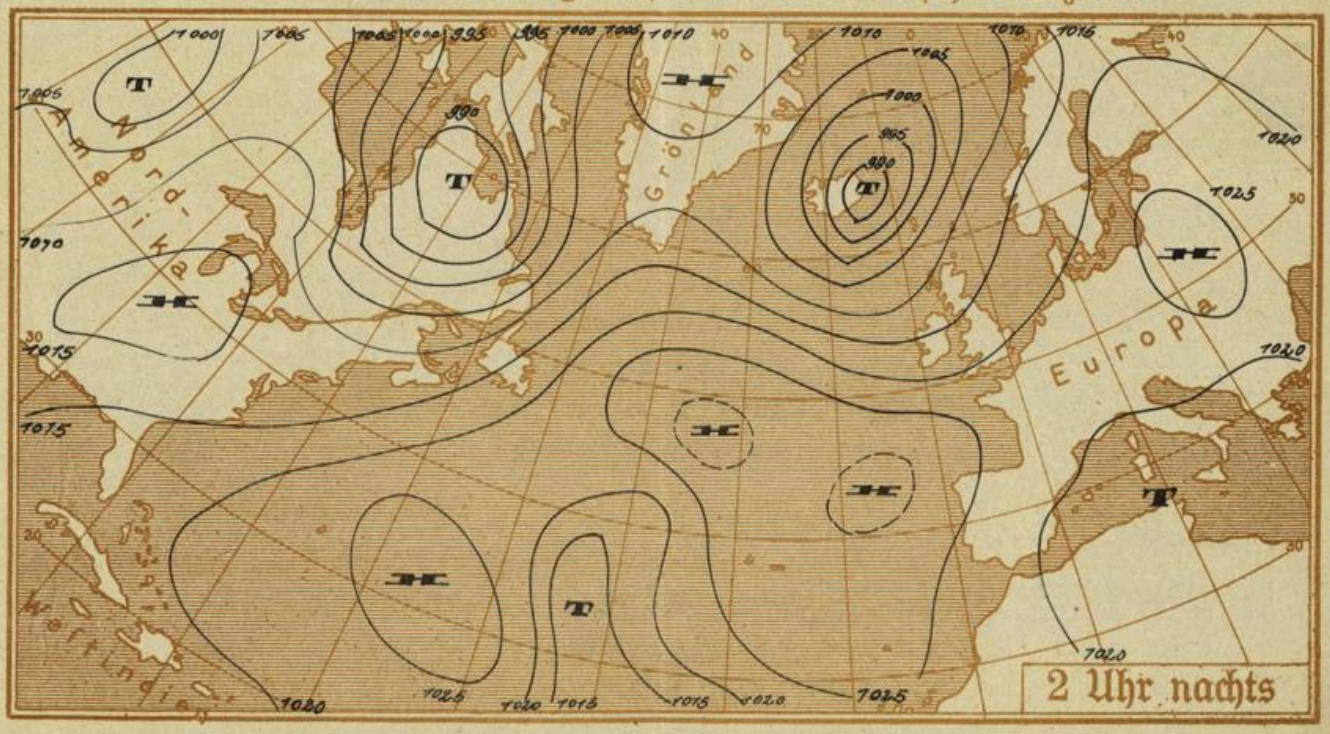

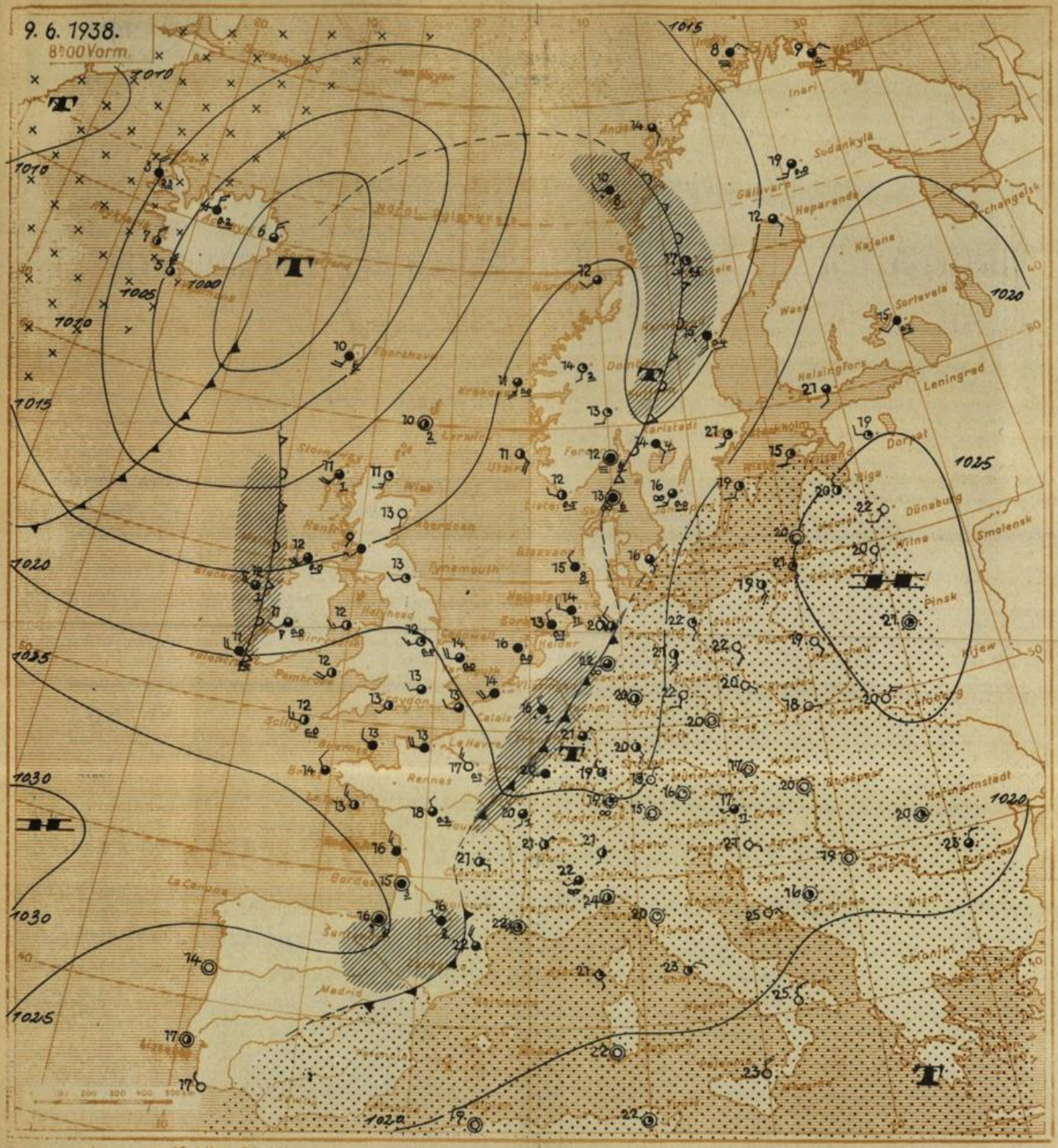

Ausgegeben um 10 Uhr 30 Min.

Das ausgedehnte, heute früh mit seinem Schwerpunkt über Polen gelegene Hochdruckgebiet liess gestern in Südwestdeutschland die Temperaturen vielfach 30 Grad überschreiten. Es nähern sich nun von Westen her feuchte und kühlere Luftmassen, die zu Gewitterbildungen und Abkühlung Anlass geben werden. Die Wetterverschlechterung ist aber voraussichtlich nur von kurzer Dauer.

Voraussichtliche Witterung für W., B. und H. bis Freitag abend:

Im Laufe des Donnerstagnachmittag verbreitete Gewitterbildungen besonders im Schwarzwaldgebiet. Am Freitag wechselnde Bewölkung. Bei Winden um West kühler.

Luftmasse: mTW, feuchte subtropische Warmluft.

Ln.

Wetterkarte des Reichswetterdienstes, Ausgabeort Stuttgart

Wetterbericht vom Donnerstag dem 9. Juni 1938

Änderung des Luftdrucks in den letzten 3 Stunden in ganzen Millibar

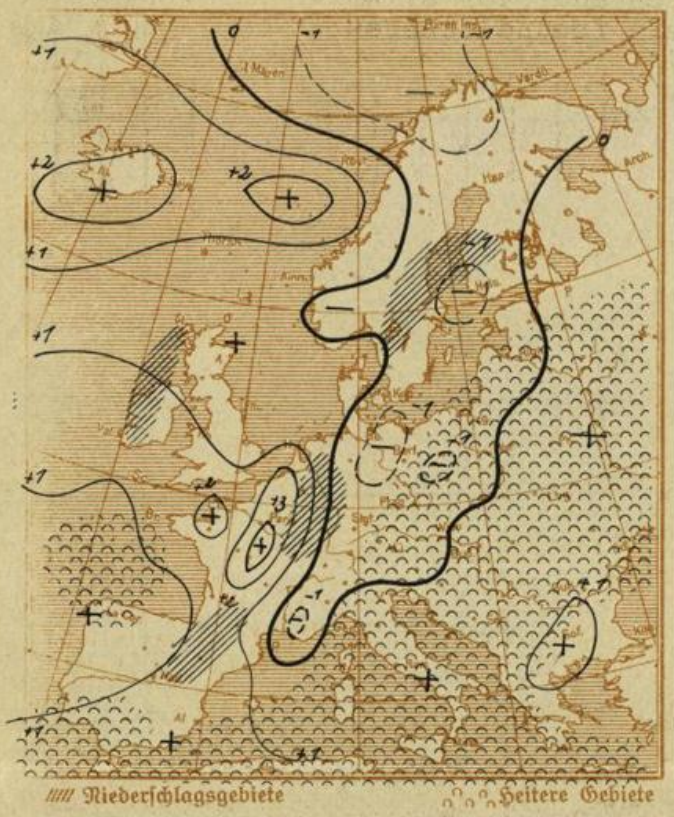
0
-1
+1
+2
+1
+1
+1
+1
+2
+1
+1
+1
+1

Temperatur und relative Feuchtigkeit in der freien Atmosphäre

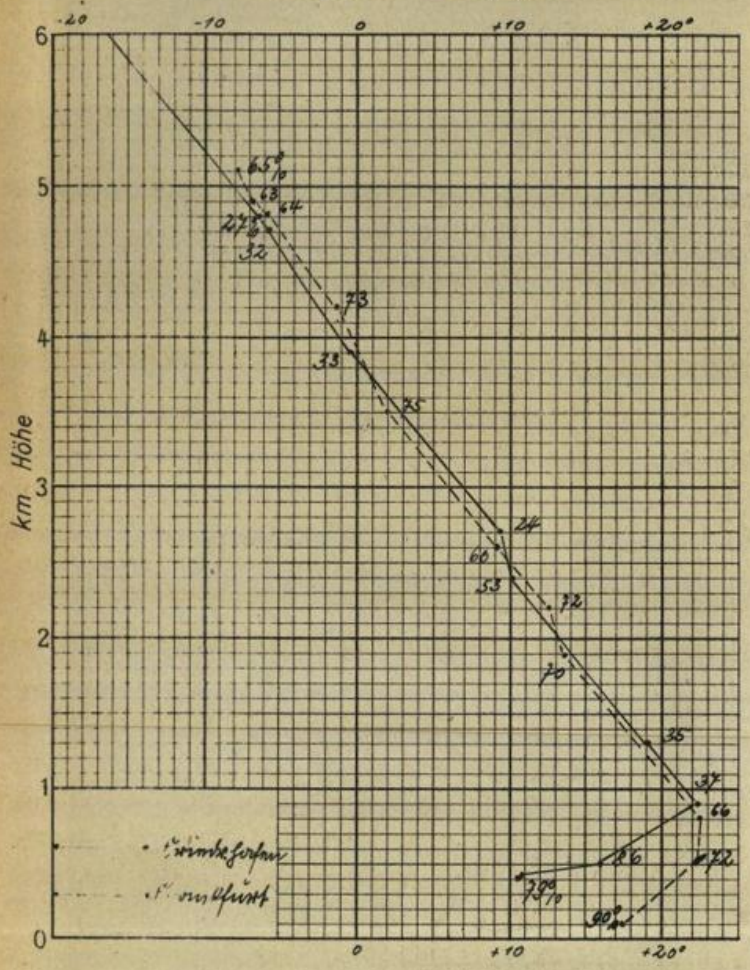

Auf- und Untergang von Sonne und Mond (MEZ.) am 10. Juni 1938 in Stuttgart:

S.A.:	04 h 20	M.A.:	18 h 09
S.U.:	20 h 24	M.U.:	02 h 40

Luftdruckverlauf in Böblingen (430 m über NN)

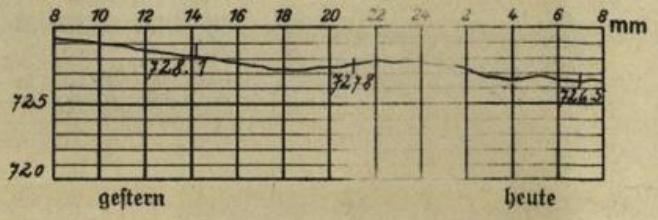

Temperaturverlauf in Böblingen

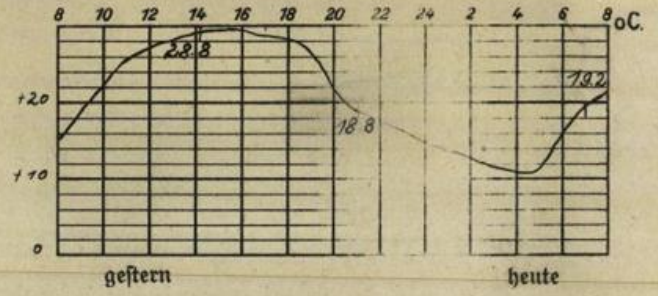

Temperaturtagesmittel gestern in:

	Stuttgart	Böblingen	Karlsruhe
Tagesmittel	24.2	20.6	23.0
langjähr. Mittel	17.0	·	17.0
Abweichung	+ 7.2	·	+ 6.0

Höhenwindmessungen in km/h

Zeit	Böblingen 0700	Friedrichshafen 0600	Böblingen	Friedrichshafen
Boden	Still	NNW 5	3000 m SW 5	NNW 10
500 m	S 15	NW 5	3500 m SW 5	·
1000 m	SSW 20	S 5	4000 m	·
1500 m	S 25	·	4500 m	·
2000 m	SSW 25	SW 10	5000 m	W 20
2500 m	SW 20	·	5500 m	
			6000 m	

Rheinwasserstände in cm:

	Heute 8 Uhr	Anorg seit gestern
Waldshut	292	+ 20
Rheinfelden	280	+- 0
Breisach	181	+- 0
Kehl	295	- 3
Maxau	443	- 2
Mannheim	342	- 7
Caub	218	- 5

Witterungsvorhersage für die Zeit vom 9.-18. Juni 1938.
Herausgegeben von der Forschungsstelle für langfristige Witterungsvorhersage des Reichswetterdienstes in Bad Homburg v.d.H.

Fortbestand des gegenwärtigen hochsommerlich warmen, sonnigen und trokkenen Wetters im grössten Teile Deutschlands bis etwa zum Wochenwechsel.

In der westlichen Hälfte des Reiches bereits in den nächsten Tagen aufkommende Gewitterneigung.

In der kommenden Woche in ganz Deutschland bei zurückgehenden Temperaturen wechselhaftes Wetter mit häufigeren Niederschlägen.

Im ganzen wird dabei jedoch Süddeutschland, vor allem die Südmark des Reichs, sowie Schlesien und Ostpreussen ein freundlicheres Witterungsgepräge aufweisen als das übrige Reich.

10. Juni 1938
Verlagsort Böblingen

Wetterkarte

des Reichswetterdienstes, Ausgabeort Stuttgart

Wetterbericht für Württemberg, Baden und Hohenzollern

Verlag: Wetterwarte der Flughafenleitung Stuttgart-Böblingen, Flughafen.
Fernsprecher: Stuttgart 91060, Böblingen 277.
Postscheckkonto: Stuttgart 19180.
Auskünfte und Wirtschaftsberatungen aller Art, auch im Abonnement.

Erscheint werktäglich.
Bezugspreis monatlich RM. 1.40.
Bestellungen nehmen alle Postanstalten und Briefträger entgegen. — Bei unregelmäßiger oder verspäteter Lieferung wende man sich an das Zustellpostamt.

Jahrgang 58 | Freitag 10. Juni 1938. | Nr. 161.

Zeichenerklärung zur Wetterkarte:

○ wolkenlos	≡ Nebel	◎ Windstille
◔ heiter	= Talnebel	Ostwind 1
◑ halbbedeckt	, Rieseln	Nordwest 3
◕ wolkig	• Regen	Südweststurm 8
● bedeckt	* Schneefall	^ Böenwetter
∞ Dunst	▽ Schauer	↯ Gewitter

Die Pfeile fliegen mit dem Wind. Die Anzahl der halben Querstriche bedeutet die Windstärke in der Beaufort-Skala. Links vom Stationskreis Temperatur in Graden Celsius, rechts (unterstrichen) Niederschlagsmenge der vergangenen Nacht in mm Höhe. Die Zahlen an den Linien gleichen, auf Meereshöhe reduzierten Luftdrucks (Isobaren) bedeuten den Druck in Millibar. 1 Millibar = 3/4 mm Quecksilbersäule.

▲▲▲ Kaltluftfront
▲▲▲ in Bodennähe mit Kaltluftcharakter
▲▲▲ vom Boden abgehobene Warmluftfront (Okklusion)
▲▲▲ in Bodennähe mit Warmluftcharakter
▲▲▲ Warmluftfront

Gebiete mit anhaltendem Niederschlag

Gebiete mit subtropischer Warmluft.

Gebiete mit arktischer Kaltluft.

Ausführliche Erläuterungen siehe besondere Beilagen!

Luftdruckverteilung auf dem Atlantischen Ozean.

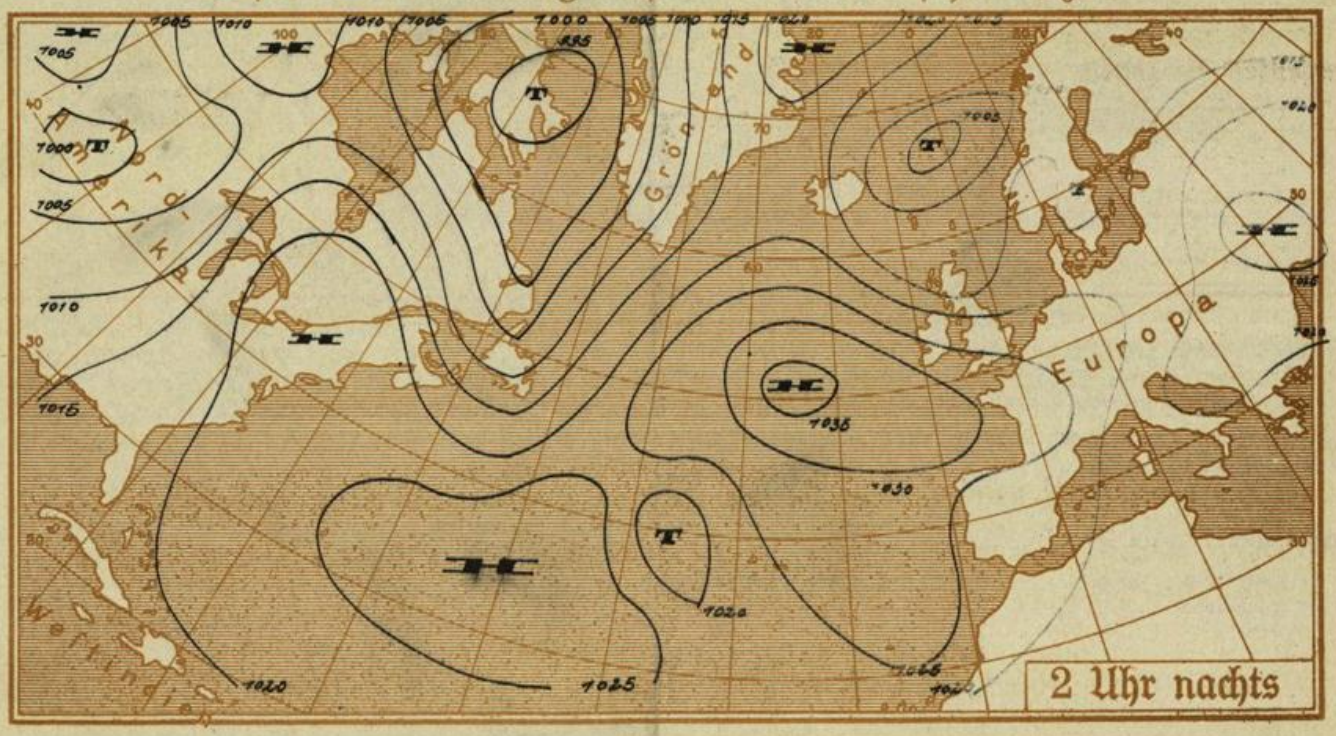

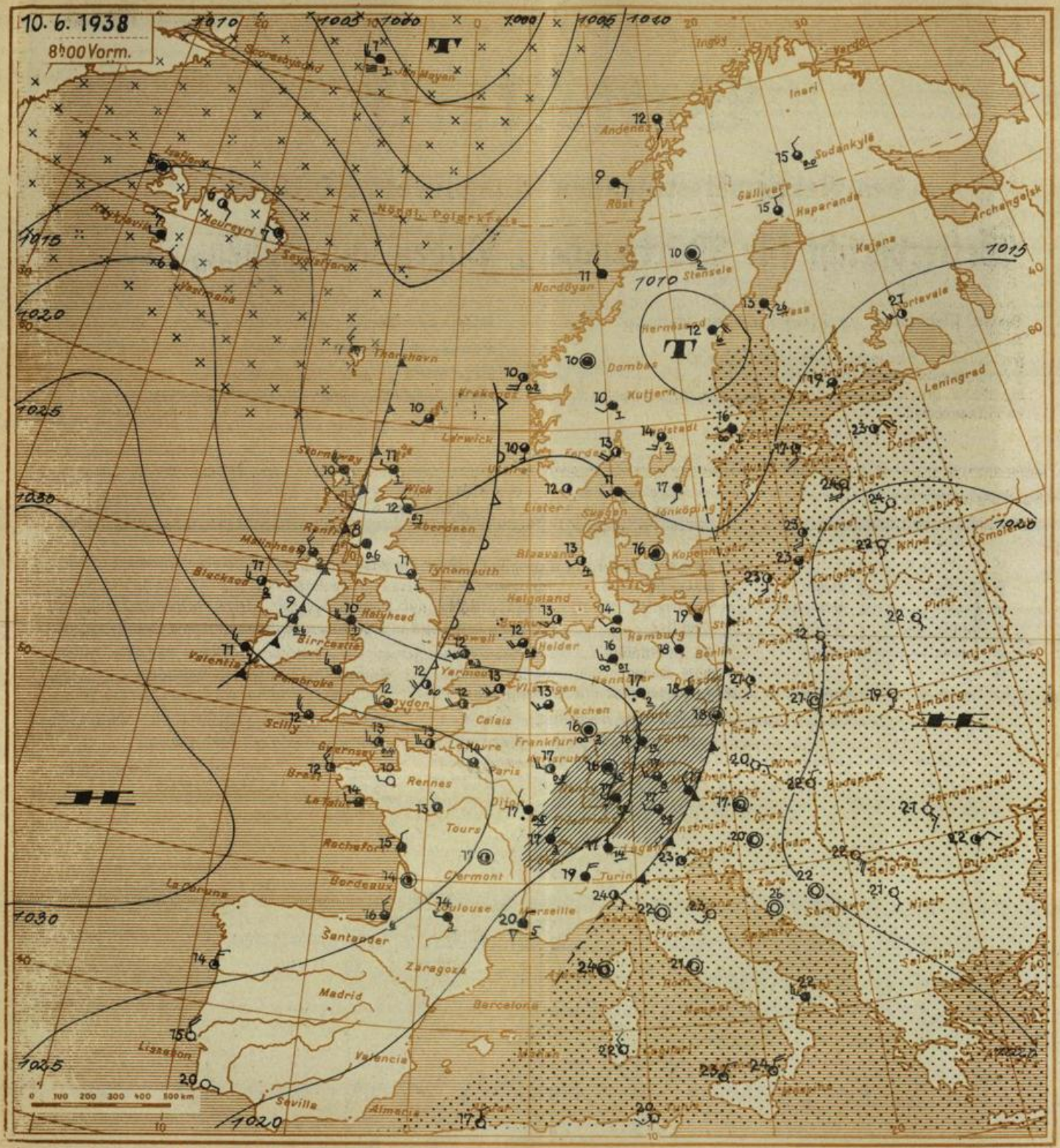

Ausgegeben um 10 Uhr 30 Min.: In der Nacht zum Freitag sind von Westen her feuchte und kühlere Luftmassen in Süddeutschland eingebrochen und gaben dabei zu ergiebigen Gewitterregen Anlass. Zunächst bleiben wir noch im Bereich der nordwestlichen Luftzufuhr, sodass die Wetterlage immer noch leichte Unbeständigkeit aufweisen wird. Anschliessend wird sich wieder die Schönwetterlage herstellen.

Voraussichtliche Witterung für W.,B. und H. bis Samstag abend:
Zunächst noch wolkig mit einzelnen gewittrigen Schauern. Kühl. Dann wieder zeitweise aufheiternd.

Luftmasse: mG_T, in der Nacht ist milde Meeresluft in unser Gebiet eingeströmt.

Ln.

Wetterkarte des Reichswetterdienstes, Ausgabeort Stuttgart

Wetterbericht vom Freitag den 10. Juni 1938.

Änderung des Luftdrucks
in den letzten 3 Stunden in ganzen Millibar



//// Niederschlagsgebiete

Heitere Gebiete

Luftdruckverteilung gestern 19 Uhr

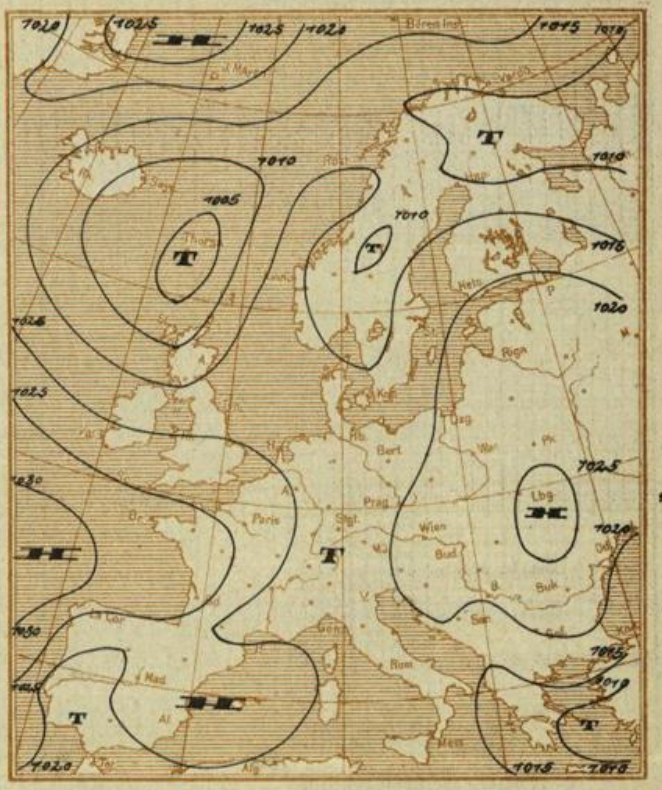

Meldungen von heute morgen 7³⁰ Uhr

	Höhe m über NN	Luftdruck mm	Windrichtung und Stärke	Witterung	Temperatur C° 7 Uhr	Temperatur C° höchste gestern	Temperatur C° tiefste h. nacht	Sonnenscheindauer in Std. gest.	Niederschlag mm	Schneehöhe cm	
Stuttgart *	270	766,8	ENE 1	bedeckt	17,2	28,8	16,4	12,6	11,2		
Hohenheim	402	730,0	N 1	bewölkt	15,8	28,2	15,2	13,4	18,6		
Heilbronn	176	750,0	still	bedeckt	17,6	30,0	16,6		16,4		
Münsingen	720	702,9	SW 1	bedeckt	13,8	25,6	13,2	14,0	14,2		
Ravensburg	462	725,5	SW 2	bedeckt	16,7	28,7	16,0	14,4	14,4		
Friedrichshafen *	400	766,2	W 1	Regen	17,2	29,1	16,4	13,5	10,2		
Wildbad Sommerbg.	733	701,9	still	bedeckt	18,4	25,6	13,1	13,7	8,3		
Freudenstadt	667	707,7	SW 2	bedeckt	15,1	26,6	14,2	13,6	14,1		
Dreifaltigkeitsbg.	980	683,8	SW 1	bedeckt	18,2	24,7	11,5		17,1		
Wertheim	147	–	–	–	–	–	–	–	–		
Königstuhl *	563	765,6	NW 1	bedeckt	13,6	25,2	13,5	13,4	12,2		
Karlsruhe *	120	765,7	NNW 3	Regen	16,4	29,8	16,3	14,1	22,6		
Baden-Baden *	213	765,6	SW 1	bedeckt	16,6	28,1	16,0	10,4	11,7		
Bad Dürrheim	714		N 1	bedeckt	14,7	26,3	12,7	12,3	20,8		
St. Blasien	800		still	bedeckt	14,7	24,9	13,8	11,0	2,1		
Badenweiler *	420	767,6	SE 1	bedeckt	15,2	26,2	15,0	anh.	12,0		
Freiburg i. Br. *	265	765,7	SW 1	bedeckt	17,0	29,0	15,2		12,2		
Feldberg	1493		NW 2	Nebel	10,0	18,6	9,0	12,2	7,3		
Säntis	2500	568,2	W 4	Nieseln	4,0	–	3,0		19,0		
Zugspitze	2962	537,0	SW 5	Regen	3,0	–	3,0		0,4		

Der Barometerstand ist bei * auf Meereshöhe umgerechnet.

Temperatur und relative Feuchtigkeit in der freien Atmosphäre

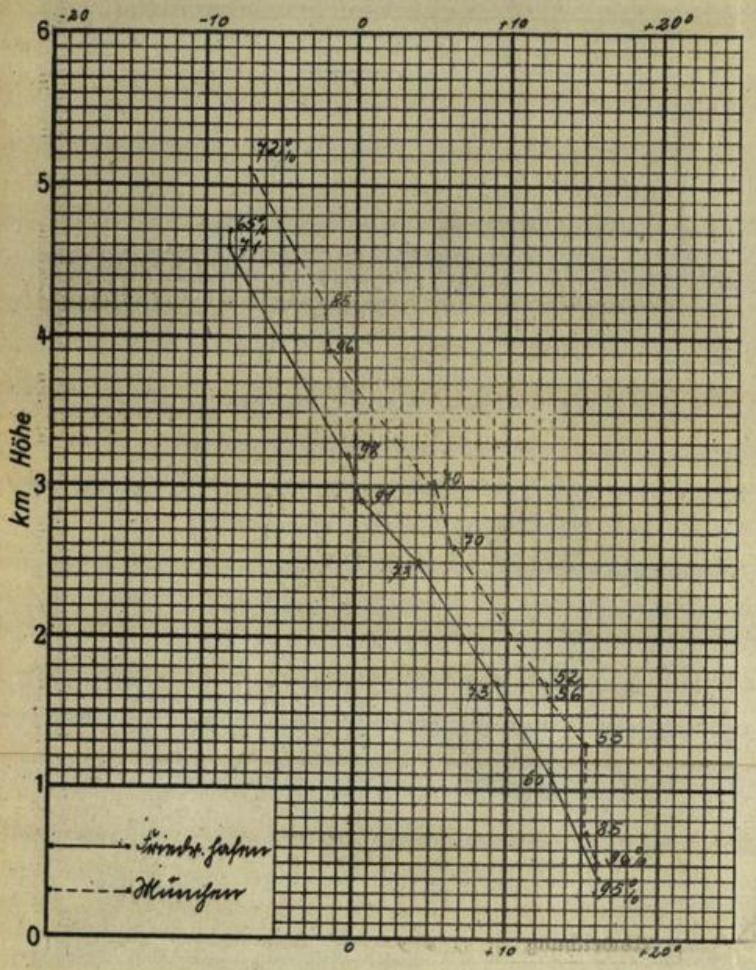

Auf- und Untergang von Sonne und Mond (MEZ.)

am 11. Juni 1938 in Stuttgart:

S.A.:	04 h 20	M.A.:	19 h 07
S.U.:	20 h 25	M.U.:	03 h 14

Luftdruckverlauf in Böblingen (436 m über NN)



Temperaturverlauf in Böblingen

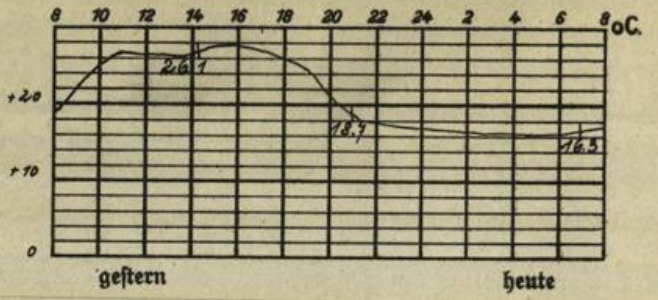

Temperaturtagesmittel gestern in:

	Stuttgart	Böblingen	Karlsruhe
Tagesmittel	23.8	20.7	24.2
langjähr. Mittel	16.9	.	17.4
Abweichung	+ 6.9	.	+ 6.8

Höhenwindmessungen in km/h

Zeit	Böblingen	Friedrichshafen		Böblingen	Friedrichshafen
		0600	3000 m		W 25
Boden		SW 5	3500 m		
500 m		WSW 15	4000 m		
1000 m		W 30	4500 m		
1500 m		.	5000 m		
2000 m		WSW 30	5500 m		
2500 m		.	6000 m		

Rheinwasserstände in cm:

	Heute 8 Uhr	Ändrg seit gestern
Waldshut	300	+ 8
Rheinfelden	285	+ 5
Breisach	181	+- 0
Kehl	298	+ 3
Maxau	446	+ 3
Mannheim	341	- 1
Caub	217	- 1

11. Juni 1938

Verlagsort Böblingen

Wetterkarte

des Reichswetterdienstes, Ausgabeort Stuttgart

Wetterbericht für Württemberg, Baden und Hohenzollern

Verlag: Wetterwarte der Flughafenleitung Stuttgart-Böblingen, Flughafen.
Fernsprecher: Stuttgart 91060, Böblingen 277.
Postscheckkonto: Stuttgart 19180.
Auskünfte und Wirtschaftsberatungen aller Art, auch im Abonnement.

Erscheint werktäglich.

Bezugspreis monatlich RM. 1.40.

Bestellungen nehmen alle Postanstalten und Briefträger entgegen. — Bei unregelmäßiger oder verspäteter Lieferung wende man sich an das Zustellpostamt.

Jahrgang 58 | Samstag 11. Juni 1938. | Nr. 162.

Zeichenerklärung zur Wetterkarte:

○ wolkenlos
◔ heiter
◑ halbbedeckt
◕ wolkig
● bedeckt
∞ Dunst
≡ Nebel
= Talnebel
, Nieseln
• Regen
* Schneefall
▽ Schauer
◎ Windstille
Ostwind 1
Nordwest 3
Südweststurm 8
Böenwetter
Gewitter

Die Pfeile fliegen mit dem Wind. Die Anzahl der halben Querstriche bedeutet die Windstärke in der Beaufort-Skala. Links vom Stationskreis Temperatur in Graden Celsius, rechts (unterstrichen) Niederschlagsmenge der vergangenen Nacht in mm Höhe. Die Zahlen an den Linien gleichen, auf Meereshöhe reduzierten Luftdrucks (Isobaren) bedeuten den Druck in Millibar. 1 Millibar = 3/4 mm Queckfilbersäule.

Kaltluftfront
Warmluftfront
in Bodennähe mit Kaltluftcharakter
vom Boden abgehobene Warmluftfront (Okklusion)
in Bodennähe mit Warmluftcharakter
Gebiete mit anhaltendem Niederschlag
Gebiete mit subtropischer Warmluft.
Gebiete mit arktischer Kaltluft.

Ausführliche Erläuterungen siehe besondere Beilagen!

Luftdruckverteilung auf dem Atlantischen Ozean.

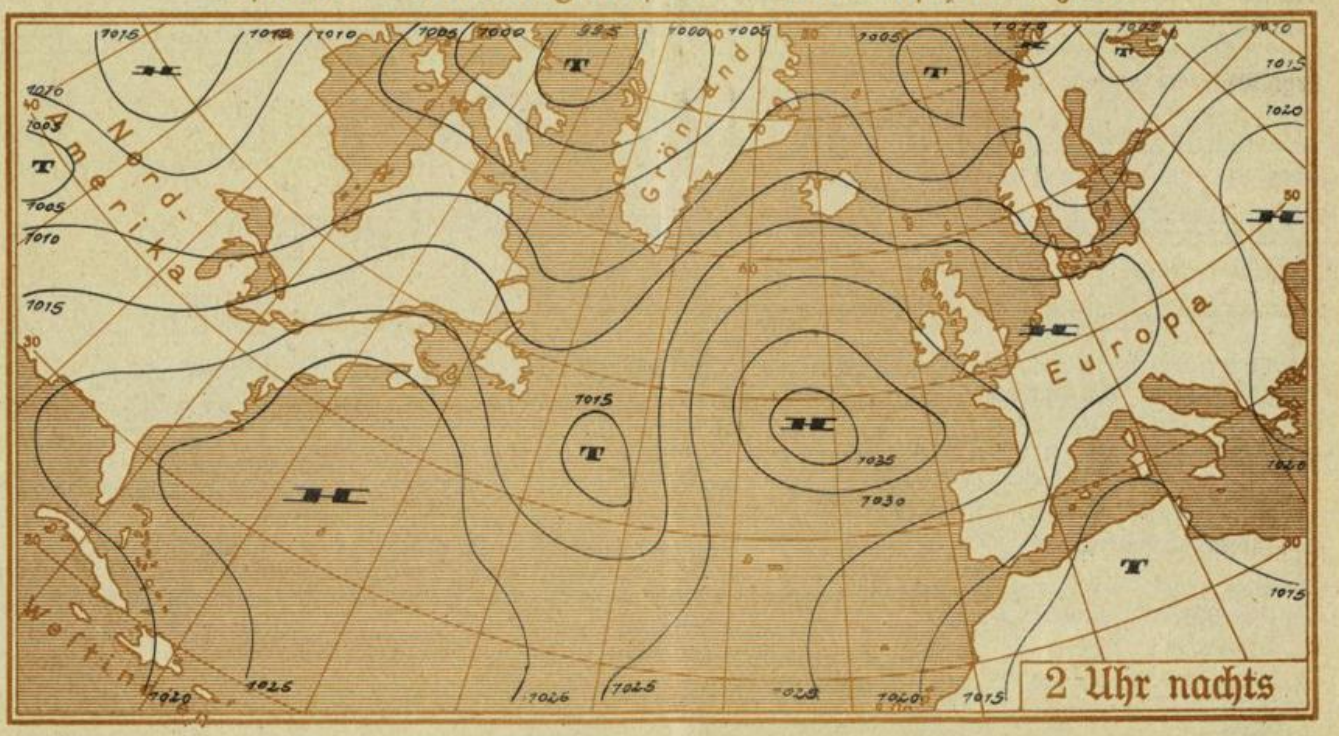

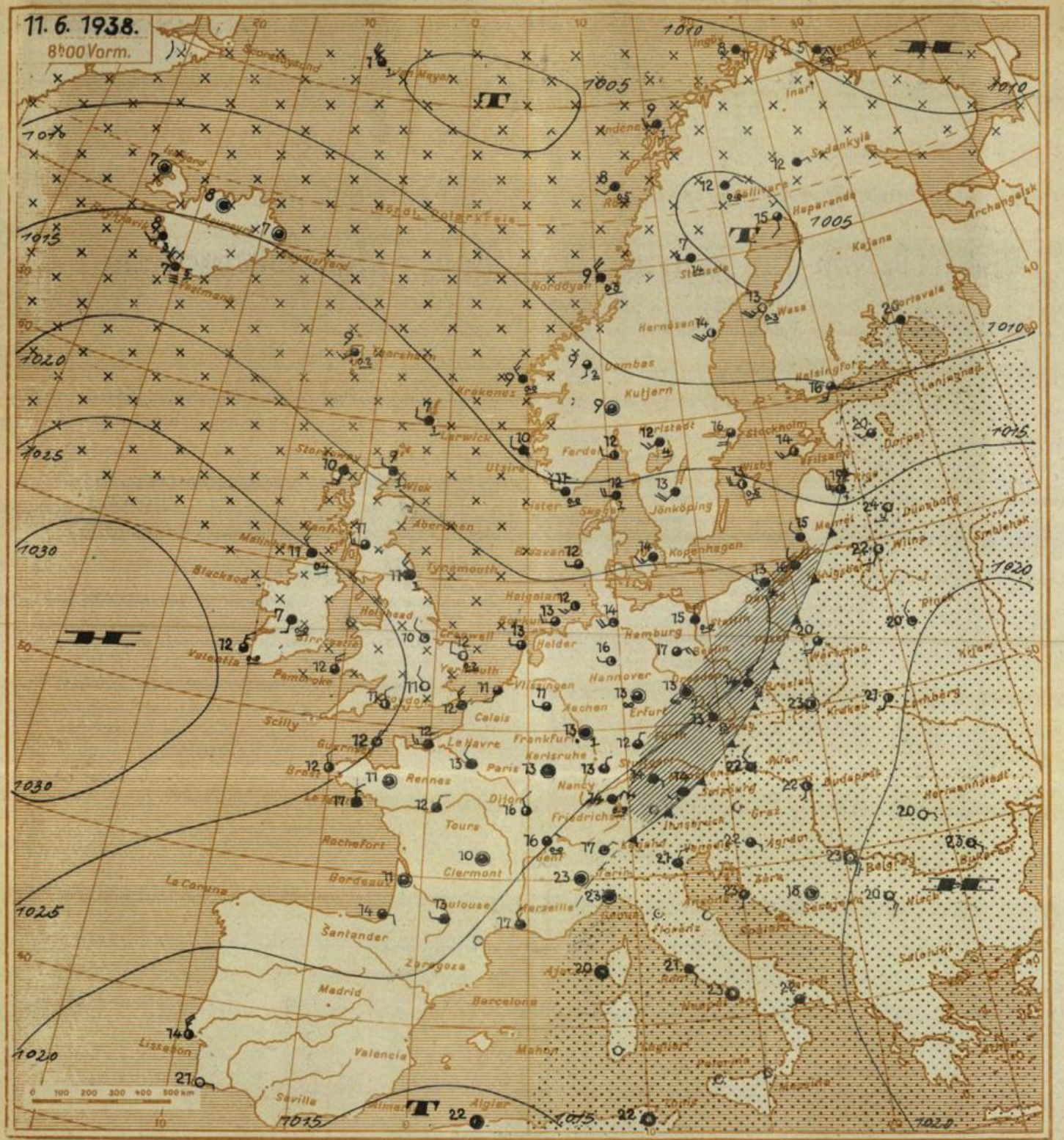

Ausgegeben um 10 Uhr 30 Min.:

Deutschland befindet sich jetzt auf der Vorderseite des kräftigen ostatlantischen Hochdruckgebietes. Dabei gelangen aus Nordwesten bis Norden feuchtkalte Luftmassen in unser Gebiet, was zu starker Bewölkung und vereinzelten Niederschlägen Anlass gibt. Im ganzen bleibt die Wetterlage daher leicht unbeständig, doch wird sich der Hochdruckeinfluss im Süden zeitweise durch Aufheiterung bemerkbar machen.

Voraussichtliche Witterung für W.,B. und H. bis Sonntag abend:

Bei schwachen wechselnden Winden im Norden des Gebietes, meist wolkig, aber höchstens vereinzelt geringer Regen. Im Süden zeitweise aufheiternd. Der Jahreszeit entsprechend zu kühl.

Luftmasse: Bodenschicht mit mG_A, darüber mG_T. Gestern Vormittag ist kühle Meeresluft in Süddeutschland eingedrungen.

Ln.

Wetterkarte des Reichswetterdienstes, Ausgabeort Stuttgart

Wetterbericht vom Samstag dem 11. Juni 1938.

Änderung des Luftdrucks
in den letzten 3 Stunden in ganzen Millibar

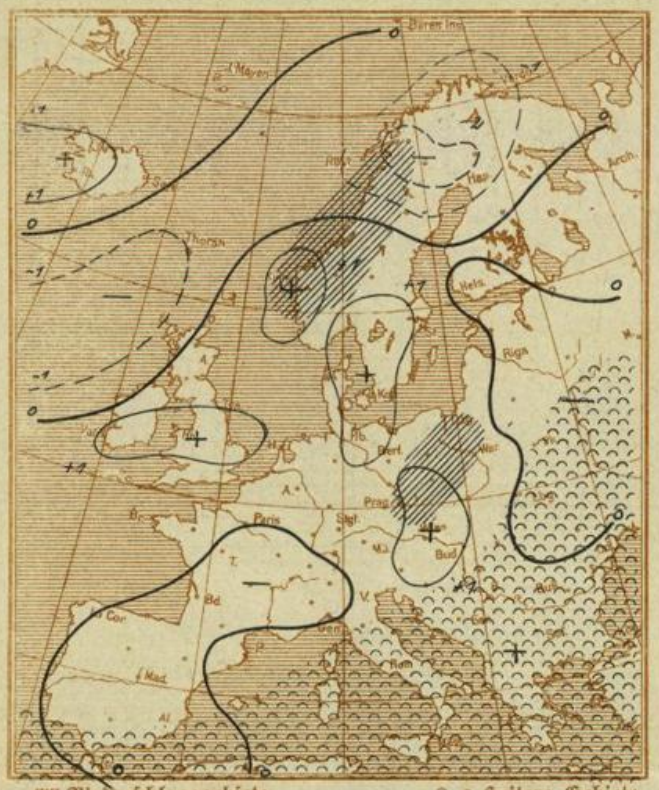

//// Niederschlagsgebiete °°° Heitere Gebiete

Luftdruckverteilung gestern 19 Uhr

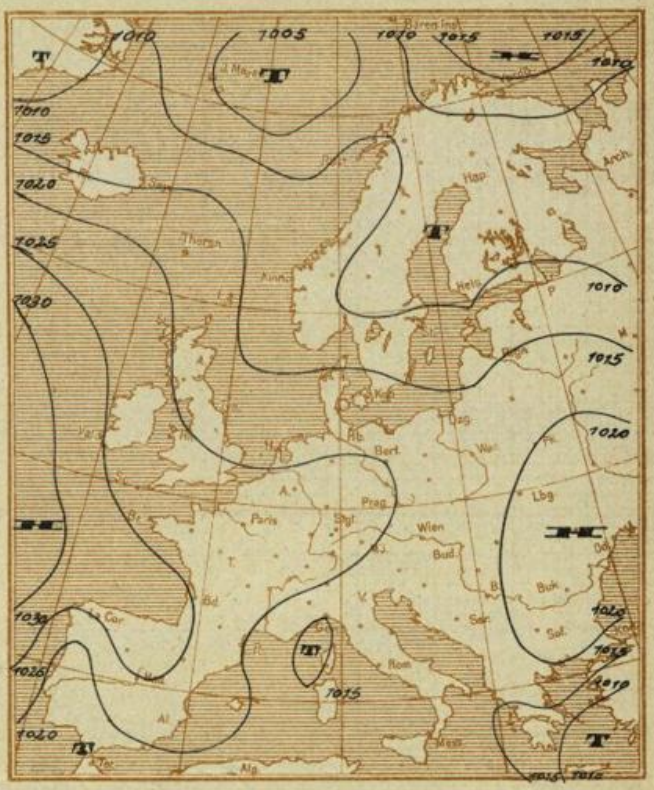

Meldungen von heute morgen 7³⁰ Uhr

	Höhe m über NN	Luftdruck mm	Windrichtung und Stärke	Witterung	Temperatur C° 7 Uhr	Temperatur C° höchste gestern	Temperatur C° tiefste h. nacht	Sonnenscheindauer in Std. gest.	Niederschlag mm	Schneehöhe cm	
Stuttgart *	270	767,4	S 2	bewölkt	14,3	23,0	12,4	2,0	4,8		
Hohenheim	402	730,0	NW 1	bewölkt	13,0	19,0	9,0	0,5	2,6		
Heilbronn	176	749,9	S 2	bedeckt	14,8	23,5	13,5		1,9		
Münsingen	720	702,6	SE 1	bedeckt	10,9	18,2	5,2	2,0	5,4		
Ravensburg	462	724,6	SW 2	bewölkt	13,9	21,0	11,2	0,6	7,6		
Friedrichshafen *	400	765,1	NNE 2	bewölkt	14,2	21,8	11,6	10,0	3,8		
Wildbad Sommerbg.	733	701,5	N 1	bedeckt	11,1	18,5	9,3	2,0	9,1		
Freudenstadt	667	707,2	E 1	bedeckt	12,4	18,9	10,6	2,0	1,2		
Dreifaltigkeitsbg.	980	683,0	W 2	bewölkt	13,1	17,0	9,4		5,0		
Wertheim	147	–	–	–	–	–	–	–	–		
Königstuhl *	568	766,0	NE 1	bedeckt	10,6	19,0	10,2	1,6	9,2		
Karlsruhe *	120	765,9	NE 3	bewölkt	13,4	23,3	12,8	1,4	9,2		
Baden-Baden *	213	766,9	NE 1	bedeckt	14,0	22,0	12,6	1,5	25,6		
Bad Dürrheim	714		NE 1	bedeckt	11,0	17,6	9,8	0,8	1,2		
St. Blasien	800		still	bewölkt	12,0	17,9	9,6	0,1	1,9		
Badenweiler *	420	766,6	NW 1	bedeckt	11,4	19,4	11,0	ztw.	23,6		
Freiburg i. Br. *	265	765,0	NNW 2	bewölkt	13,6	20,5	12,0	ztw.	0,7		
Feldberg	1493	640,2	SE 1	bewölkt	8,8	12,3	6,5	0,3			
Säntis	2500	566,0	ESE 2	heiter	6,0	9,0	1,0		11,0		
Zugspitze	2962	534,5	SSE 3	bewölkt	1,0	?	-0,0		30,0		

Der Barometerstand ist bei * auf Meereshöhe umgerechnet.

Temperatur und relative Feuchtigkeit in der freien Atmosphäre

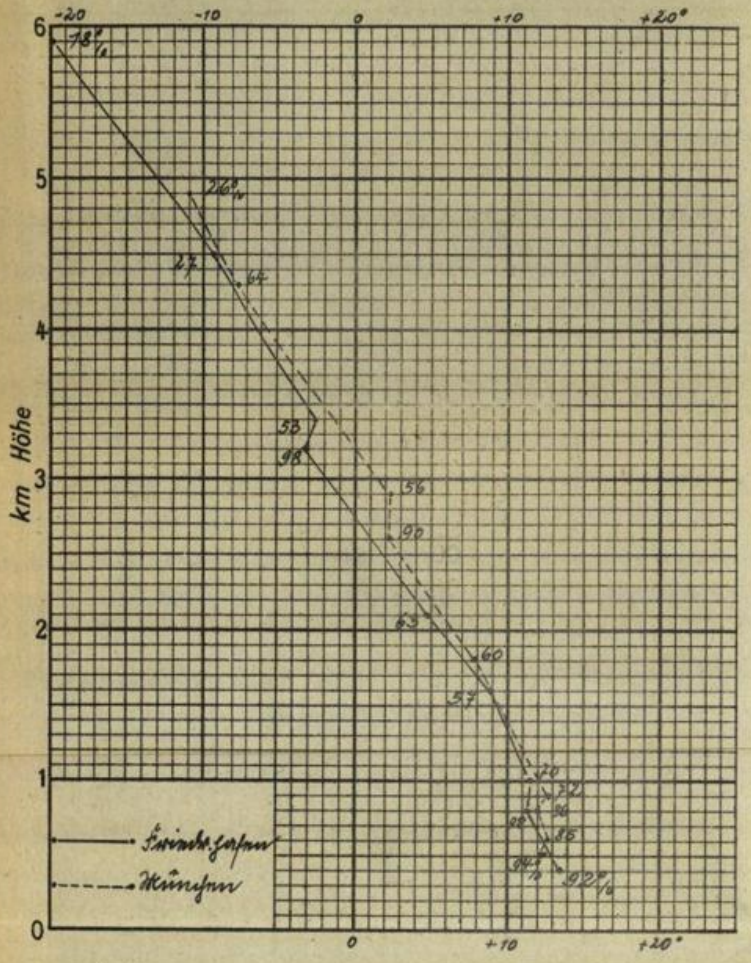

Auf- und Untergang von Sonne und Mond (MEZ.)

am 12. Juni 1938 in Stuttgart:

S.A.:	04 h 20	M.A.:	19 h 59
S.U.:	20 h 25	M.U.:	03 h 59

Luftdruckverlauf in Böblingen (436 m über NN)



Temperaturverlauf in Böblingen

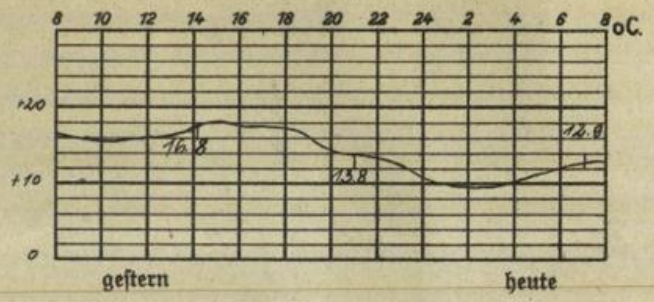

Temperaturtagesmittel gestern in:

	Stuttgart	Böblingen	Karlsruhe
Tagesmittel	16.7	15.2	17.6
langjähr. Mittel	16.9	·	16.8
Abweichung	- 0.2	·	+ 0.8

Höhenwindmessungen in km/h

Zeit	Böblingen 0800		Friedrichshafen 0600			Böblingen		Friedrichshafen	
Boden	NNW	5	NE	10	3000 m	S	20	S	5
500 m	NNW	5	NE	5	3500 m				
1000 m	E	15	E	10	4000 m				
1500 m	SE	20	·		4500 m				
2000 m	SSE	20	E	5	5000 m			SW	20
2500 m	S	20	·	·	5500 m				
					6000 m				

Rheinwasserstände in cm:

	Heute 8 Uhr	Ändrg seit gestern
Waldshut	317	+17
Rheinfelden	310	+25
Breisach	203	+22
Kehl	308	+10
Maxau	453	+ 7
Mannheim	352	+11
Caub	215	- 2

12. Juni 1938

Verlagsort Böblingen

Wetterkarte

des Reichswetterdienstes, Ausgabeort Stuttgart

Wetterbericht für Württemberg, Baden und Hohenzollern

Verlag: Wetterwarte der Flughafenleitung Stuttgart-Böblingen, Flughafen.
Fernsprecher: Stuttgart 91060, Böblingen 277.
Postscheckkonto: Stuttgart 19180.
Auskünfte und Wirtschaftsberatungen aller Art, auch im Abonnement.

Erscheint werktäglich.

Bezugspreis monatlich RM. 1.40.

Bestellungen nehmen alle Postanstalten und Briefträger entgegen. — Bei unregelmäßiger oder verspäteter Lieferung wende man sich an das Zustellpostamt.

Jahrgang 58 | Sonntag 12. Juni 1938. | Nr. 163.

Zeichenerklärung zur Wetterkarte:

○ wolkenlos	≡ Nebel	◎ Windstille
◔ heiter	= Talnebel	Ostwind 1
◑ halbbedeckt	, Nieseln	Nordwest 3
◕ wolkig	• Regen	Südweststurm 8
● bedeckt	* Schneefall	^ Böenwetter
∞ Dunst	▽ Schauer	Gewitter

Die Pfeile fliegen mit dem Wind. Die Anzahl der halben Querstriche bedeutet die Windstärke in der Beaufort-Skala. Links vom Stationskreis Temperatur in Graden Celsius, rechts (unterstrichen) Niederschlagsmenge der vergangenen Nacht in mm Höhe. Die Zahlen an den Linien gleichen, auf Meereshöhe reduzierten Luftdrucks (Isobaren) bedeuten den Druck in Millibar. 1 Millibar = 3/4 mm Quecksilbersäule.

▲▲▲ Kaltluftfront — in Bodennähe mit Kaltluftcharakter; vom Boden abgehobene Warmluftfront (Okklusion)

●●● Warmluftfront — in Bodennähe mit Warmluftcharakter

Gebiete mit anhaltendem Niederschlag

Gebiete mit subtropischer Warmluft.

Gebiete mit arktischer Kaltluft.

Ausführliche Erläuterungen siehe besondere Beilagen!

Luftdruckverteilung auf dem Atlantischen Ozean.

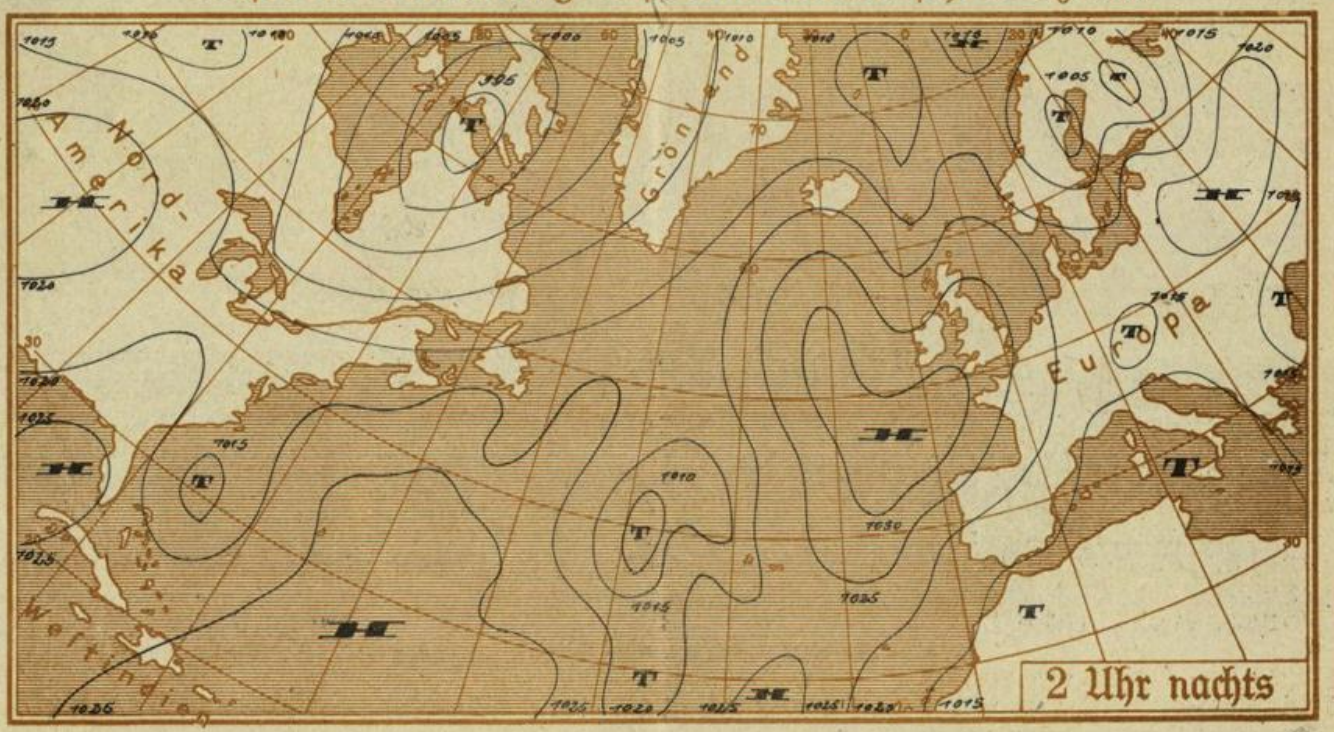



Am Rande des kräftigen ostatlantischen Hochdruckgebietes hat sich infolge der Luftmassenunterschiede eine flache Störung entwickelt, in deren Rückseite kühle, feuchte Luftmassen einströmen und zu kräftiger und niedriger Bewölkung mit Regenfällen Anlass geben. Eine wesentliche Aenderung der Wetterlage ist vorerst nicht zu erwarten, wenn es auch besonders im Norden später zu vereinzelten kürzeren Aufheiterungen kommen kann.

Luftmasse: In Bodennähe Warmluft gemässigter Breiten (mG_T), in der Höhe mTW.

v. Kienle.

Wetterkarte des Reichswetterdienstes, Ausgabeort Stuttgart

Wetterbericht vom Sonntag dem 12. Juni 1932.

Änderung des Luftdrucks in den letzten 3 Stunden in ganzen Millibar

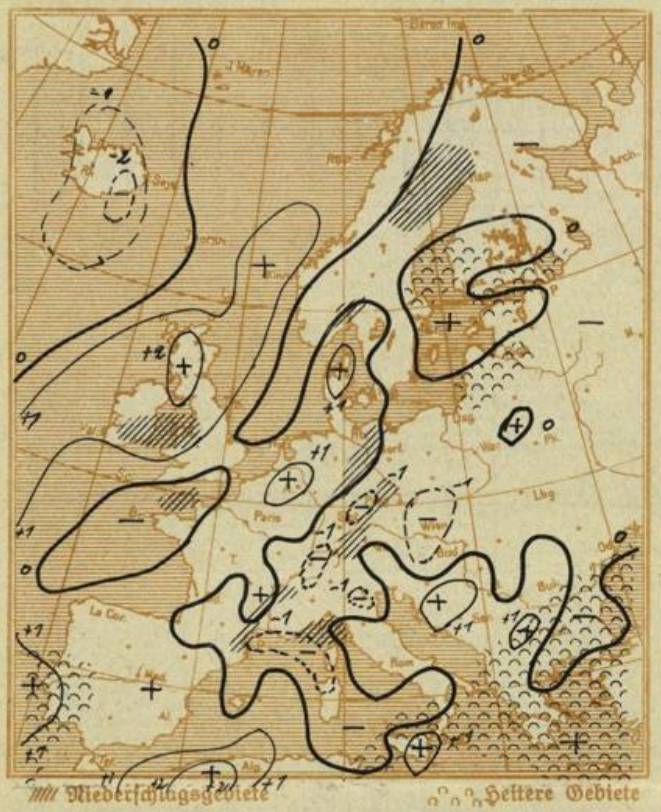

Luftdruckverteilung gestern 19 Uhr

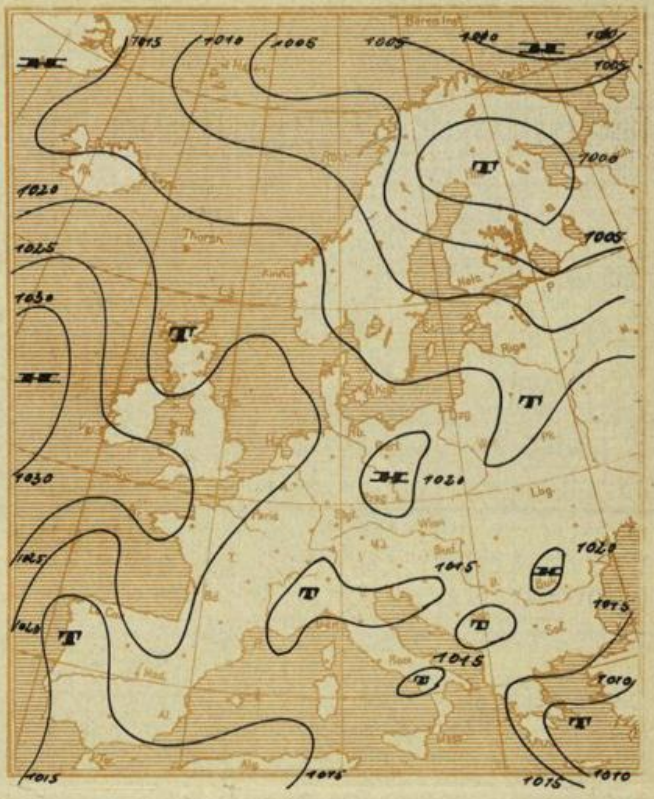

Meldungen von heute morgen 7³⁰ Uhr

	Höhe m über NN	Luftdruck mm	Windrichtung und Stärke	Witterung	Temperatur C° 7 Uhr	Temperatur C° höchste gestern	Temperatur C° tiefste h. nacht	Sonnenscheindauer in Std. gest.	Niederschlag mm	Schneehöhe cm	
Stuttgart *	270	763,1	NNW 1	bedeckt	13,1	21,5	12,3	6,1	4,0		
Hohenheim	402	725,9	NW 1	bedeckt	11,9	20,3	11,4	5,4	5,5		
Heilbronn	176	745,6	W 1	bedeckt	13,6	22,2	12,8		7,3		
Münsingen	720	698,4	N 1	bedeckt	11,0	19,0	9,5	8,0	13,9		
Ravensburg	462	719,9	NW 1	bedeckt	14,5	20,6	10,7	5,4	34,7		
Friedrichshafen *	400	760,8	NE 1	bedeckt	14,5	22,3	12,9	7,3			
Wildbad Sommerbg.	733	697,5	N 1	bedeckt	9,4	17,2	8,6	3,0	4,7		
Freudenstadt	667	703,2	NW 2	bedeckt	11,7	19,4	10,0	4,8	1,4		
Dreifaltigkeitsbg.	980	677,6	W 3	bedeckt	10,5	16,5	8,8		18,8		
Wertheim	147	–	–	–	–	–	–	–	–		
Königstuhl *	563	761,5	NE 1	bedeckt	10,4	17,3	9,8	4,5	2,8		
Karlsruhe *	120	761,8	N 2	bewölkt	13,8	20,5	13,1	2,5	0,3		
Baden-Baden *	213	761,9	NE 1	bedeckt	13,4	18,0	12,0	0,2	1,6		
Bad Dürrheim	714		W 1	bedeckt	11,0	19,0	9,7	7,3	22,5		
St. Blasien	800		W 1	bedeckt	11,2	18,2	11,1	4,3	9,7		
Badenweiler *	420	761,8	N 1	bedeckt	11,4	16,8	11,2	ztw.	1,6		
Freiburg i. Br. *	265	–	–	–	–	–	–	–	–		
Feldberg	1493	635,5	NE 1	Nebel	7,2	11,0	6,2	1,1	12,6		
Säntis	2500	580,6	SW 2	bedeckt	3,0	8,0	1,0		1,0		
Zugspitze	2962	–	–	–	–	–	–	–	–		

Der Barometerstand ist bei * auf Meereshöhe umgerechnet.

Temperatur und relative Feuchtigkeit in der freien Atmosphäre

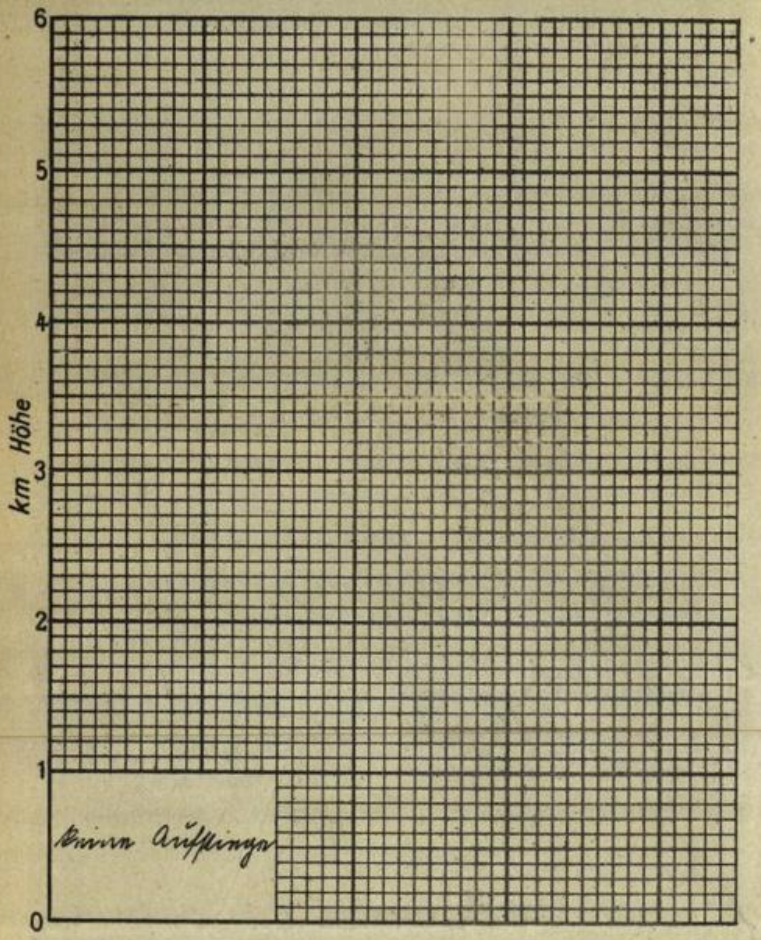

Auf- und Untergang von Sonne und Mond (MEZ.) am 13. Juni 1938 in Stuttgart:

S.A.: 04h19	M.A.: 20h44
S.U.: 20h26	M.U.: 04h17

Luftdruckverlauf in Böblingen (436 m über NN)



Temperaturverlauf in Böblingen

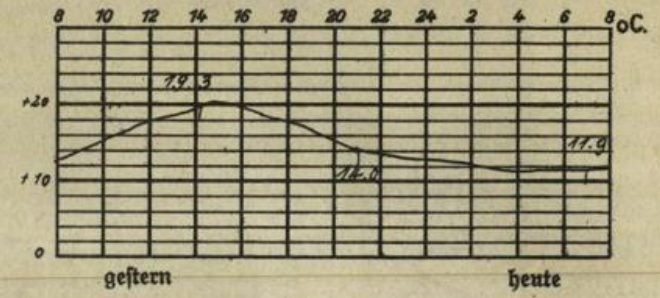

Temperaturtagesmittel gestern in:

	Stuttgart	Böblingen	Karlsruhe
Tagesmittel	13.9	15.1	16.1
langjähr. Mittel	16.8	·	16.8
Abweichung	-2.9	·	- 0.7

Höhenwindmessungen in km/h

Zeit	Böblingen	Friedrichshafen		Böblingen	Friedrichshafen
Boden	keine Messung wegen Regen		3000 m		
500 m			3500 m		
1000 m			4000 m		
1500 m			4500 m		
2000 m			5000 m		
2500 m			5500 m		
			6000 m		

Rheinwasserstände in cm:

	Heute 8 Uhr	Änderg seit gestern
Waldshut	380	+13
Rheinfelden	314	+ 4
Breisach	210	+ 7
Kehl	330	+22
Maxau	472	+19
Mannheim	361	+ 9
Caub	225	+10

13. Juni 1938

Verlagsort Böblingen

Wetterkarte

des Reichswetterdienstes, Ausgabeort Stuttgart

Wetterbericht für Württemberg, Baden und Hohenzollern

Verlag: Wetterwarte der Flughafenleitung Stuttgart-Böblingen, Flughafen.
Fernsprecher: Stuttgart 91060, Böblingen 277.
Postscheckkonto: Stuttgart 19180.
Auskünfte und Wirtschaftsberatungen aller Art, auch im Abonnement.

Erscheint werktäglich.

Bezugspreis monatlich RM. 1.40.

Bestellungen nehmen alle Postanstalten und Briefträger entgegen. — Bei unregelmäßiger oder verspäteter Lieferung wende man sich an das Zustellpostamt.

Jahrgang 58 | Montag 13. Juni 1938. | Nr. 164.

Zeichenerklärung zur Wetterkarte:

○ wolkenlos	≡ Nebel	◎ Windstille
◔ heiter	= Talnebel	Ostwind 1
◑ halbbedeckt	, Rieseln	Nordwest 3
◕ wolkig	• Regen	Südweststurm 8
● bedeckt	* Schneefall	^ Böenwetter
∞ Dunst	▽ Schauer	Gewitter

Die Pfeile fliegen mit dem Wind. Die Anzahl der halben Querstriche bedeutet die Windstärke in der Beaufort-Skala. Links vom Stationskreis Temperatur in Graden Celsius, rechts (unterstrichen) Niederschlagsmenge der vergangenen Nacht in mm Höhe. Die Zahlen an den Linien gleichen, auf Meereshöhe reduzierten Luftdrucks (Isobaren) bedeuten den Druck in Millibar. 1 Millibar = 3/4 mm Quecksilbersäule.

Kaltluftfront — in Bodennähe mit Kaltluftcharakter; vom Boden abgehobene Warmluftfront (Okklusion)

Warmluftfront — in Bodennähe mit Warmluftcharakter

Gebiete mit anhaltendem Niederschlag

Gebiete mit subtropischer Warmluft.

Gebiete mit arktischer Kaltluft.

Ausführliche Erläuterungen siehe besondere Beilagen!

Luftdruckverteilung auf dem Atlantischen Ozean.

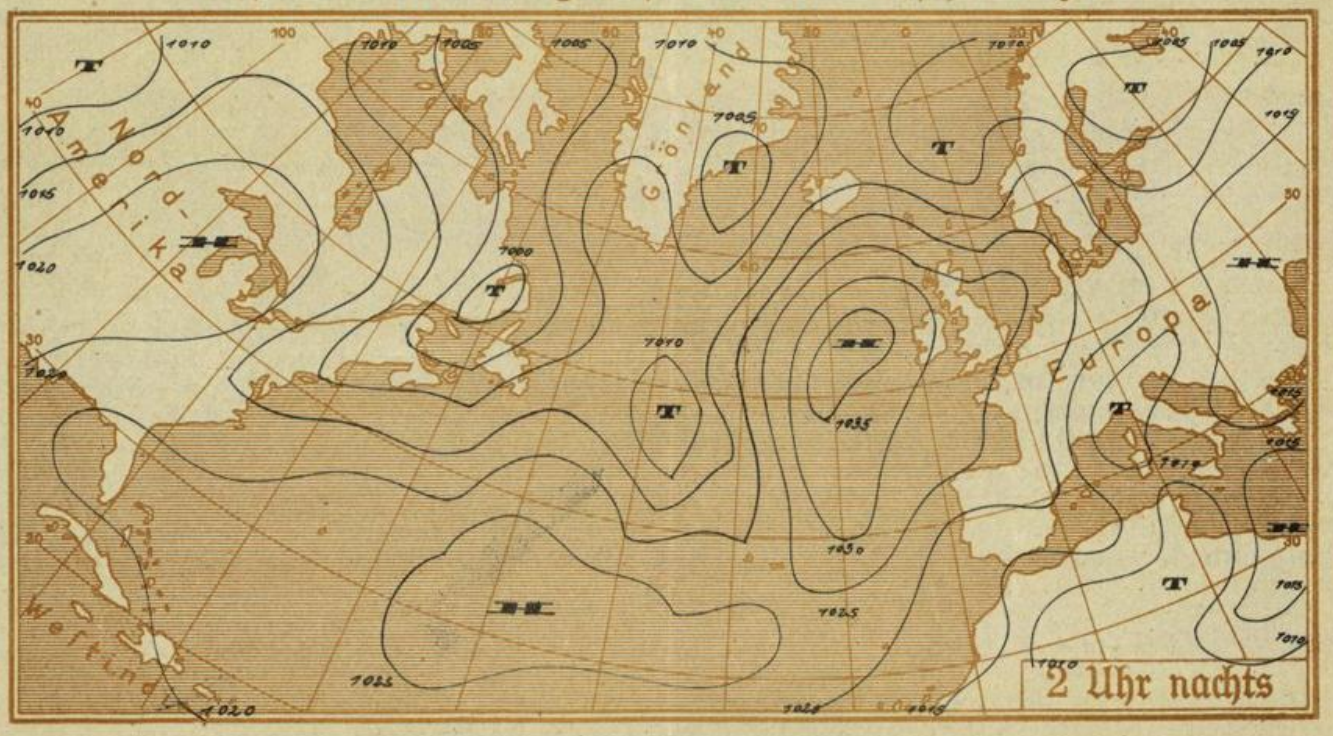



Auf der Rückseite der flachen Störung, die in der Nacht vom Samstag zum Sonntag unter gewittrigen Regenfällen in Süddeutschland durchgezogen ist, ist kräftige Abkühlung eingetreten. Eine nennenswerte Wetterbesserung konnte sich aber nicht durchsetzen, da im Laufe des Sonntags gleichzeitig in der Höhe aus Süden Warmluft herangeführt wurde, unter deren Einfluss es heute zu ausgiebigen Regenfällen kommt, die durch Stauwirkung noch verstärkt werden. Die Störung wandert langsam nach Nordosten ab, so dass auch im Süden mit allmählichem Nachlassen der Niederschläge gerechnet werden kann. Eine durchgreifende Besserung der Wetterlage ist aber noch nicht zu erwarten.

Voraussichtliche Witterung für W., B. und H. bis Dienstag abend:
Zunächst vor allem im Süden Fortdauer der Niederschläge, dann von Norden her vorübergehend leichte Besserung. Im ganzen aber Fortdauer des unbeständigen und kühlen Wetters.
Luftmasse: Mischluft. (mGrr).

Wetterkarte des Reichswetterdienstes, Ausgabeort Stuttgart

Wetterbericht vom Montag dem 13. Juni 1938.

Änderung des Luftdrucks in den letzten 3 Stunden in ganzen Millibar



//// Niederschlagsgebiete

Heitere Gebiete

Luftdruckverteilung gestern 19 Uhr

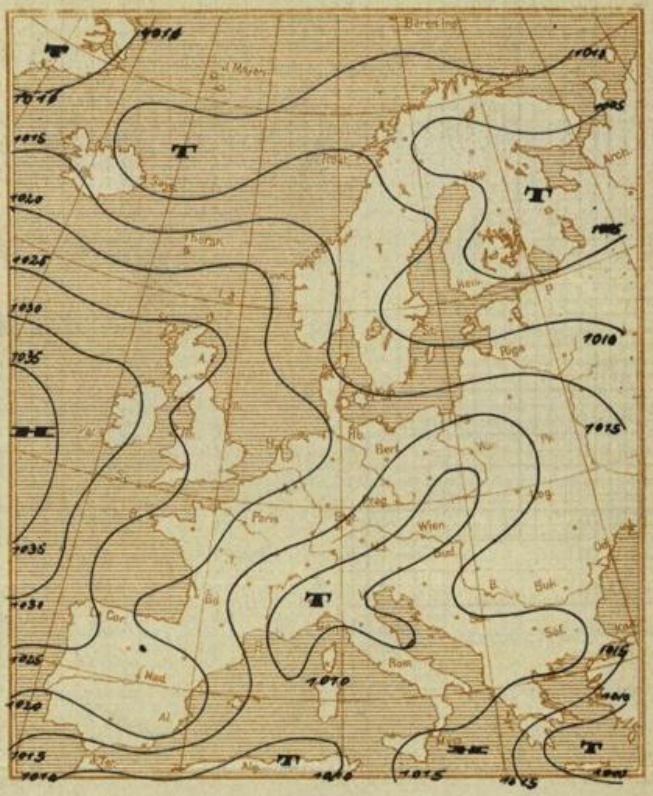

Meldungen von heute morgen 7³⁰ Uhr

	Höhe m über NN	Luftdruck mm	Windrichtung und Stärke	Witterung	Temperatur C° 7 Uhr	Temperatur C° höchste gestern	Temperatur C° tiefste h. nacht	Sonnenscheindauer in Std. gest.	Niederschlag mm	Schneehöhe cm	
Stuttgart *	270	761,4	NW 2	bedeckt	11,2	15,8	11,0		15,5		
Hohenheim	402	–	–	–	–	–	–		–		
Heilbronn	176	744,5	NE 4	bedeckt	12,0	17,2	11,4		3,5		
Münsingen	720	695,6	NE 4	bedeckt	9,5	14,0	9,3		3,6		
Ravensburg	462	716,8	NE 5	bedeckt	12,2	17,5	12,2		1,5		
Friedrichshafen *	400	756,8	NNE 3	bedeckt	13,3	19,4	12,9	0,1	0,2		
Wildbad Sommerbg.	733	696,0	N 6	bedeckt	7,6	11,6	7,4		20,8		
Freudenstadt	667	701,2	N 3	bedeckt	9,2	13,0	9,0		14,3		
Dreifaltigkeitsbg.	980	674,9	NE 3	Regen	8,3	13,7	7,9		12,3		
Wertheim	147	–	–	–	–	–	–	–	–		
Königstuhl *	563	761,6	NE 3	bedeckt	7,7	13,0	7,3		4,1		
Karlsruhe *	120	761,2	N 5	Regen	10,2	17,0	10,1		12,0		
Baden-Baden *	213	760,7	NNE 2	bedeckt	10,4	15,8	10,8		13,3		
Bad Dürrheim	714		N 2	bedeckt	9,4	13,5	9,2		16,0		
St. Blasien	800		E 1	bedeckt	9,8	15,5	9,7	0,2	15,1		
Badenweiler *	420	759,3	N 3	bedeckt	9,0	13,8	8,8		35,4		
Freiburg i. Br. *	265	758,9	NE 4	Regen	10,0	?	10,0				
Feldberg	1493	633,0	NE 6	Regen	4,7	7,5	4,2		42,4		
Säntis	2500	559,2	NE 2	Nieseln	2,0	–	2,0				
Zugspitze	2962	?	ENE 3	Schauer	–	–	–				

Der Barometerstand ist bei * auf Meereshöhe umgerechnet.

Temperatur und relative Feuchtigkeit in der freien Atmosphäre

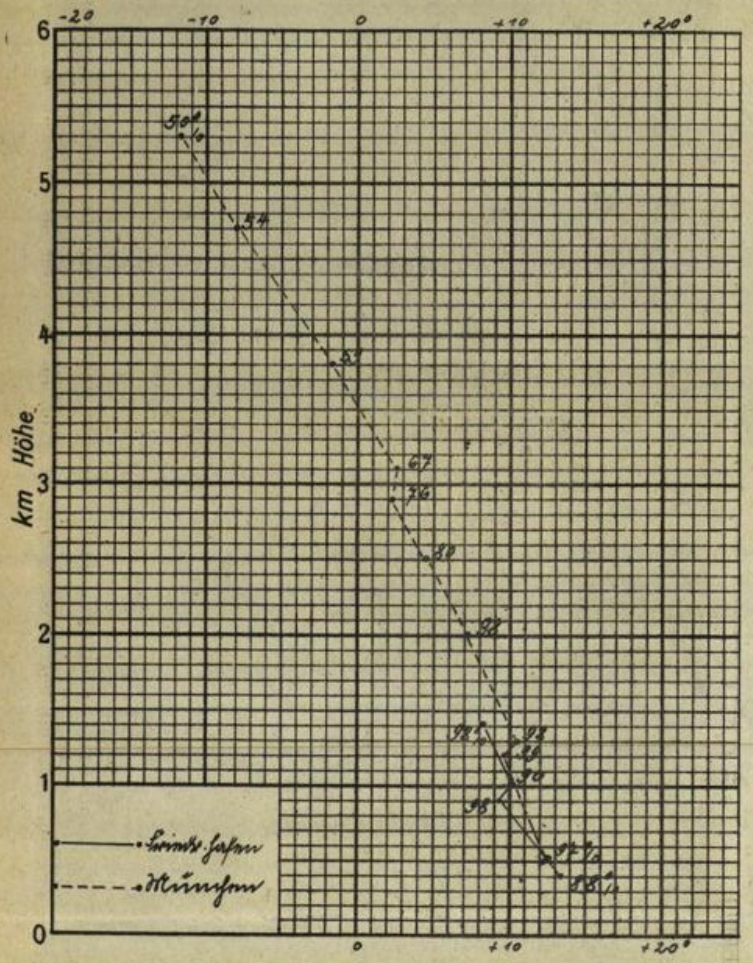

Höhenwindmessungen in km/h

Zeit	Böblingen	0600	Friedrichshafen	Böblingen	Friedrichshafen
Boden		NE 30	3000 m		
500 m		E 45	3500 m		
1000 m		E 35	4000 m		
1500 m		·	4500 m		
2000 m		·	5000 m		
2500 m		·	5500 m		
			6000 m		

Auf- und Untergang von Sonne und Mond (MEZ.)

am 14. Juni 1938 in Stuttgart:

S.A.:	04h 19	M.A.:	21h 23
S.U.:	20h 26	M.U.:	05h 41

Luftdruckverlauf in Böblingen (436 m über NN)



Temperaturverlauf in Böblingen

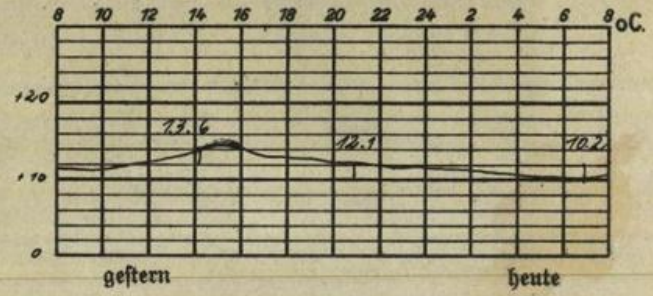

Temperaturtagesmittel gestern in:

	Stuttgart	Böblingen	Karlsruhe
Tagesmittel	13.6	12.4	13.8
langjähr. Mittel	16.7	·	17.1
Abweichung	-3.1	·	-3.2

Rheinwasserstände in cm:

	Heute 8 Uhr	Änderg seit gestern
Waldshut	336	+ 6
Rheinfelden	324	+ 10
Breisach	237	+ 17
Kehl	348	+ 18
Maxau	486	+ 14
Mannheim	380	+ 29
Caub	232	+ 7

14. Juni 1938

Verlagsort Böblingen

Wetterkarte

des Reichswetterdienstes, Ausgabeort Stuttgart

Wetterbericht für Württemberg, Baden und Hohenzollern

Verlag: Wetterwarte der Flughafenleitung Stuttgart-Böblingen, Flughafen.
Fernsprecher: Stuttgart 91060, Böblingen 277.
Postscheckkonto: Stuttgart 19180.
Auskünfte und Wirtschaftsberatungen aller Art, auch im Abonnement.

Erscheint werktäglich.

Bezugspreis monatlich RM. 1.40.

Bestellungen nehmen alle Postanstalten und Briefträger entgegen. — Bei unregelmäßiger oder verspäteter Lieferung wende man sich an das Zustellpostamt.

Jahrgang 58 | Dienstag, 14. Juni 1938. | Nr. 165

Zeichenerklärung zur Wetterkarte:

○ wolkenlos	≡ Nebel	◎ Windstille
◔ heiter	= Talnebel	Ostwind 1
◑ halbbedeckt	, Nieseln	Nordwest 3
◕ wolkig	• Regen	Südweststurm 8
● bedeckt	* Schneefall	^ Böenwetter
∞ Dunst	▽ Schauer	↯ Gewitter

Die Pfeile fliegen mit dem Wind. Die Anzahl der halben Querstriche bedeutet die Windstärke in der Beaufort-Skala. Links vom Stationskreis Temperatur in Graden Celsius, rechts (unterstrichen) Niederschlagsmenge der vergangenen Nacht in mm Höhe. Die Zahlen an den Linien gleichen, auf Meereshöhe reduzierten Luftdrucks (Isobaren) bedeuten den Druck in Millibar. 1 Millibar = 3/4 mm Quecksilbersäule.

▲▲▲ Kaltluftfront

in Bodennähe mit Kaltluftcharakter
vom Boden abgehobene Warmluftfront (Okklusion)
in Bodennähe mit Warmluftcharakter

▲▲▲ Warmluftfront

Gebiete mit anhaltendem Niederschlag

Gebiete mit subtropischer Warmluft.

Gebiete mit arktischer Kaltluft.

Ausführliche Erläuterungen siehe besondere Beilagen!

Luftdruckverteilung auf dem Atlantischen Ozean.

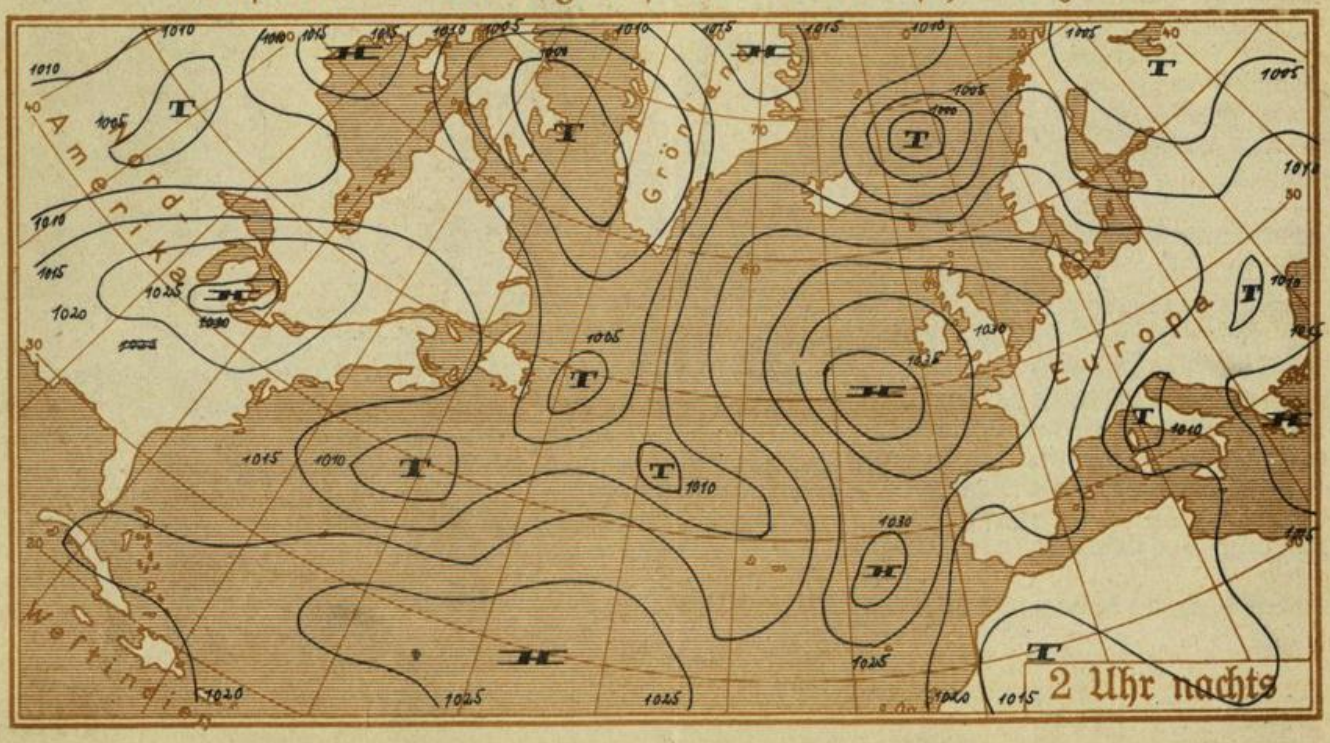

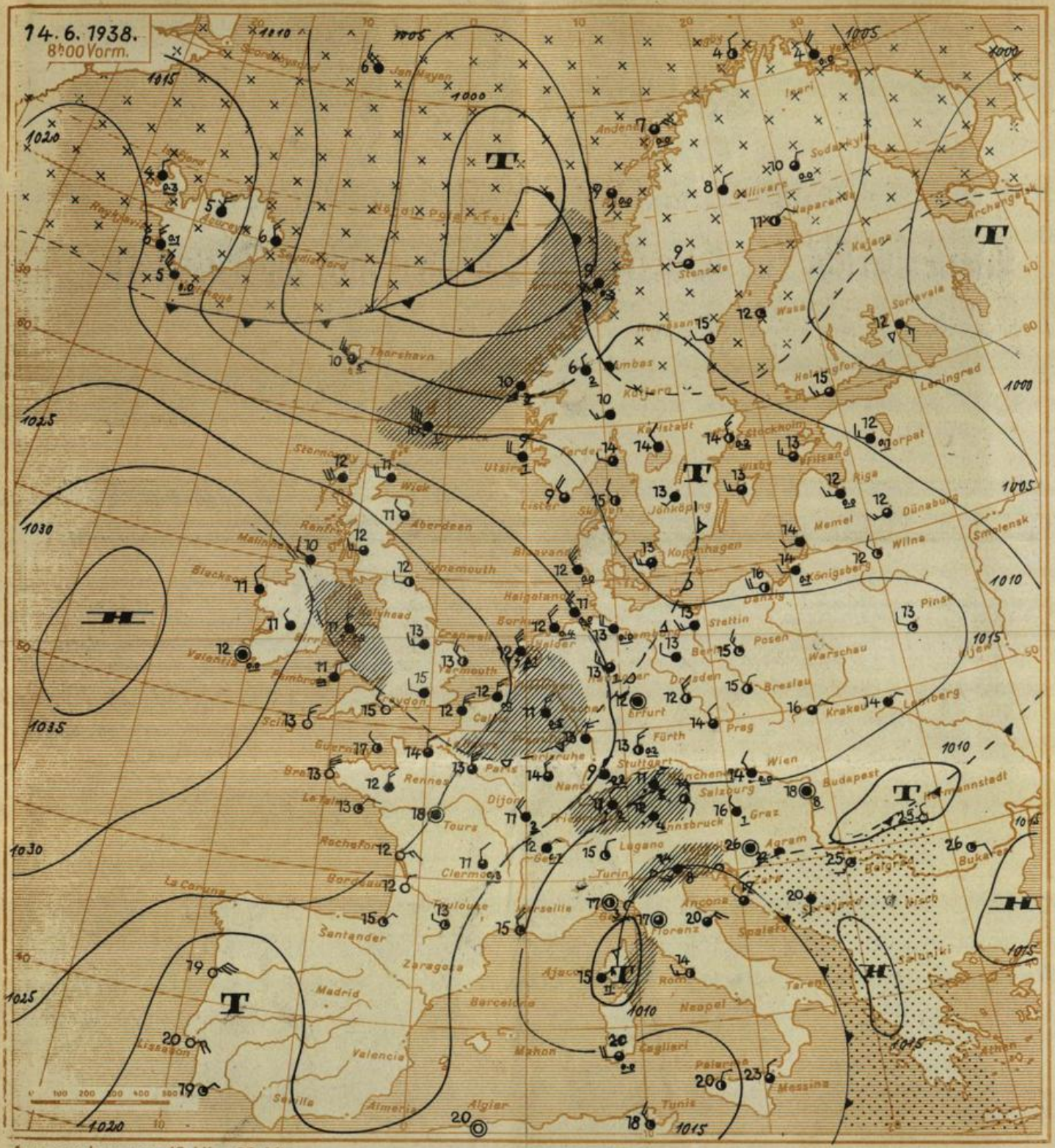

Die oberitalienische Störung, unter deren Einfluss es in den letzten 2 Tagen in Süddeutschland zu anhaltendem Stauregen gekommen ist, ist nun nach Nordosten abgezogen. (Die Ergiebigkeit der Regenfälle betrug stellenweise 60 Liter/qm, das ist nahezu die durchschnittliche monatliche Niederschlagsmenge). Damit kann sich jetzt auch in unserem Gebiet eine vorübergehende leichte Besserung durchsetzen. Die Wetterlage wird aber noch keine Beständigkeit zeigen, da auf dem Ostabhang des kräftigen atlantischen Hochdruckgebiets immer wieder Störungen nach Mitteleuropa vordringen.

Voraussichtliche Witterung für W.,B. und H. bis Mittwoch abend:
Zunächst vorwiegend bedeckt und einzelne leichte Regenfälle, später von Norden her vorübergehend Besserung und zeitweise auch Aufheiterung. Im ganzen keine Beständigkeit. Temperaturen schwankend, aber immer noch zu niedrig.

Luftmasse: X (mG_T + mG_A).

Le.

Wetterkarte des Reichswetterdienstes, Ausgabeort Stuttgart

Wetterbericht vom Dienstag, dem 14. Juni 1938

Änderung des Luftdrucks
in den letzten 3 Stunden in ganzen Millibar



//// Niederschlagsgebiete

Heitere Gebiete

Luftdruckverteilung gestern 19 Uhr

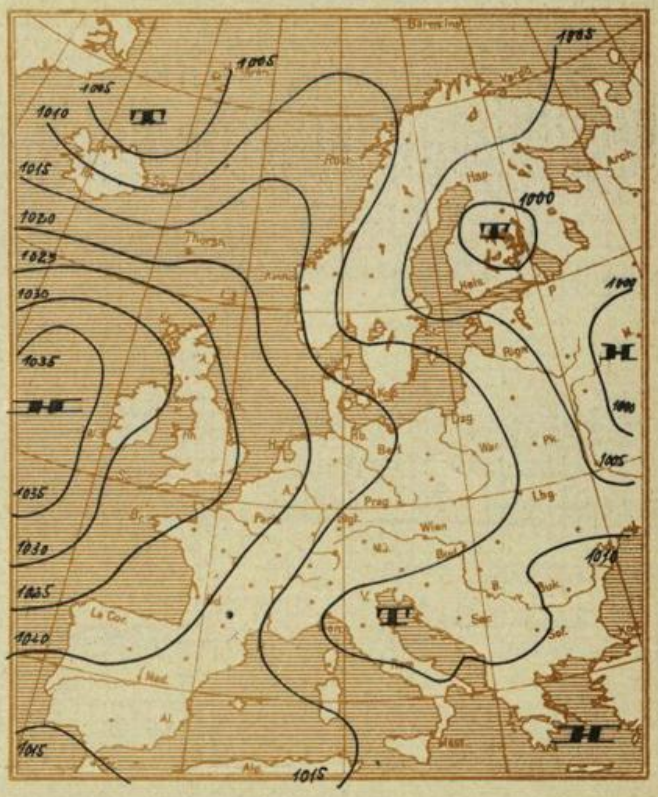

Meldungen von heute morgen 7³⁰ Uhr

	Höhe m über NN	Luftdruck mm	Windrichtung und Stärke	Witterung	Temperatur C° 7 Uhr	Temperatur C° höchste gestern	Temperatur C° tiefste h. nacht	Sonnenscheindauer in Std. gest.	Niederschlag mm	Schneehöhe cm	
Stuttgart *	270	765,8	NW 2	bedeckt	9,7	13,4	9,5	–	59,5		
Hohenheim	402	728,1	NW 4	Regen	8,8	11,0	8,6	–	61,4		
Heilbronn	176	748,1	NE 2	bedeckt	11,7	15,7	10,0	–	10,4		
Münsingen	720	699,8	N 2	bedeckt	7,7	11,5	7,5	–	44,4		
Ravensburg	462	722,2	SW 2	bedeckt	10,1	14,6	9,4	–	20,6		
Friedrichshafen *	400	763,4	NNW 1	Nieseln	10,9	13,3	10,0	–	12,7		
Wildbad Sommerbg.	733	699,8	N 3	bedeckt	6,4	9,8	5,8	–	46,9		
Freudenstadt	667	705,4	N 2	bedeckt	8,1	11,0	7,8	–	49,7		
Dreifaltigkeitsbg.	980	679,2	NE 2	Regen	6,0	8,8	5,8	–	27,0		
Wertheim	147										
Königstuhl *	563	764,5	still	heiter	9,7	12,9	7,4	0,7	–		
Karlsruhe *	120	765,0	NNE 3	bedeckt	11,8	14,0	9,8	–	34,5		
Baden-Baden *	213	765,1	NE 3	bedeckt	10,1	12,5	9,0	–	36,4		
Bad Dürrheim	714	–	N 1	Regen	7,8	11,0	7,5	–	35,2		
St. Blasien	800	–	SW 1	bedeckt	8,2	11,6	7,6	–	25,7		
Badenweiler *	420	765,0	NW 1	bedeckt	8,2	11,0	8,2	–	27,4		
Freiburg i. Br. *	265	764,2	NNW 1	bedeckt	9,8	13,0	9,1	–	28,0		
Feldberg	1493	637,0	NE 4	Regen	3,4	4,7	2,4	–	42,4		
Säntis	2500	562,1	NNE 2	Nebel	-1	4	-2		8		
Zugspitze	2962	530,0	NNE 2	Nebel	-2	2	-2		4		

Der Barometerstand ist bei * auf Meereshöhe umgerechnet.

Temperatur und relative Feuchtigkeit in der freien Atmosphäre

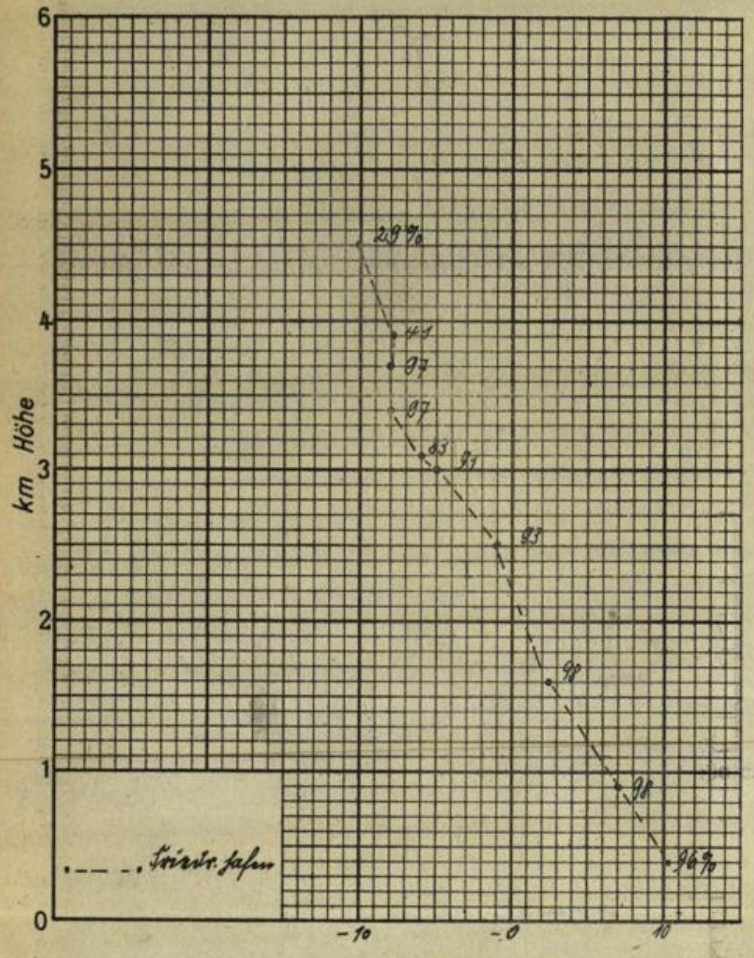

Auf- und Untergang von Sonne und Mond (MEZ.)

am 15. Juni 1938 in Stuttgart:

S.A.:	4 h 19	M.A.:	21 h 56
S.U.:	20 h 27	M.U.:	6 h 38

Luftdruckverlauf in Böblingen (436 m über NN)

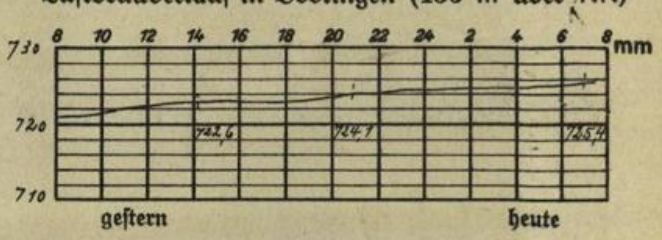

Temperaturverlauf in Böblingen

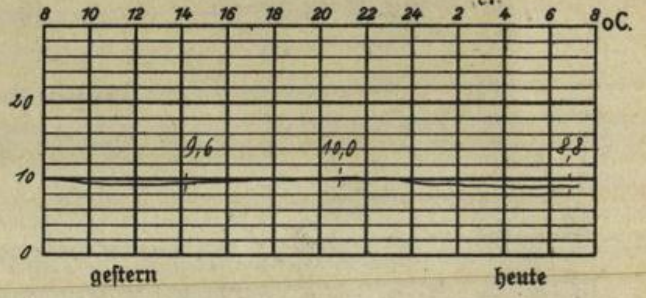

Temperaturtagesmittel gestern in:

	Stuttgart	Böblingen	Karlsruhe
Tagesmittel	10,7	10,0	11,6
langjähr. Mittel	16,7	·	16,6
Abweichung	- 6,0	·	- 5,0

Höhenwindmessungen in km/h

Zeit	Böblingen	Friedrichshafen		Böblingen	Friedrichshafen
	kein	06.00	3000 m	·	ENE 15
Boden	Messung	NNW 10	3500 m	·	·
500 m	möglich	E 15	4000 m	·	·
1000 m	Wegen	NE 10	4500 m	·	ENE 20
1500 m	·	·	5000 m	·	·
2000 m	·	NNE 10	5500 m	·	·
2500 m	·	·	6000 m	·	·

Rheinwasserstände in cm:

	Heute 8 Uhr	Ändrg seit gestern
Waldshut	410	+ 74
Rheinfelden	451	+ 127
Breisach	387	+ 150
Kehl	420	+ 72
Maxau	532	+ 46
Mannheim	412	+ 32
Caub	243	+ 11

15. Juni 1938

Verlagsort Böblingen

Wetterkarte

des Reichswetterdienstes, Ausgabeort Stuttgart

Wetterbericht für Württemberg, Baden und Hohenzollern

Verlag: Wetterwarte der Flughafenleitung Stuttgart-Böblingen, Flughafen.
Fernsprecher: Stuttgart 91060, Böblingen 277.
Postscheckkonto: Stuttgart 19180.
Auskünfte und Wirtschaftsberatungen aller Art, auch im Abonnement.

Erscheint werktäglich.

Bezugspreis monatlich RM. 1.40.

Bestellungen nehmen alle Postanstalten und Briefträger entgegen. — Bei unregelmäßiger oder verspäteter Lieferung wende man sich an das Zustellpostamt.

Jahrgang 58 | Mittwoch, 15. Juni 1938. | Nr. 166

Zeichenerklärung zur Wetterkarte:

○ wolkenlos	≡ Nebel	◎ Windstille
◔ heiter	⚌ Talnebel	Ostwind 1
◑ halbbedeckt	, Nieseln	Nordwest 3
◕ wolkig	• Regen	Südweststurm 8
● bedeckt	* Schneefall	^ Böenwetter
∞ Dunst	▽ Schauer	⚡ Gewitter

Die Pfeile fliegen mit dem Wind. Die Anzahl der halben Querstriche bedeutet die Windstärke in der Beaufort-Skala. Links vom Stationskreis Temperatur in Graden Celsius, rechts (unterstrichen) Niederschlagsmenge der vergangenen Nacht in mm Höhe. Die Zahlen an den Linien gleichen, auf Meereshöhe reduzierten Luftdrucks (Isobaren) bedeuten den Druck in Millibar. 1 Millibar = 3/4 mm Quecksilbersäule.

▲▲▲ Kaltluftfront

▲▲▲ in Bodennähe mit Kaltluftcharakter
vom Boden abgehobene Warmluftfront (Okklusion)
▲▲▲ in Bodennähe mit Warmluftcharakter

▲▲▲ Warmluftfront

Gebiete mit anhaltendem Niederschlag

Gebiete mit subtropischer Warmluft.

Gebiete mit arktischer Kaltluft.

Ausführliche Erläuterungen siehe besondere Beilagen!

Luftdruckverteilung auf dem Atlantischen Ozean.

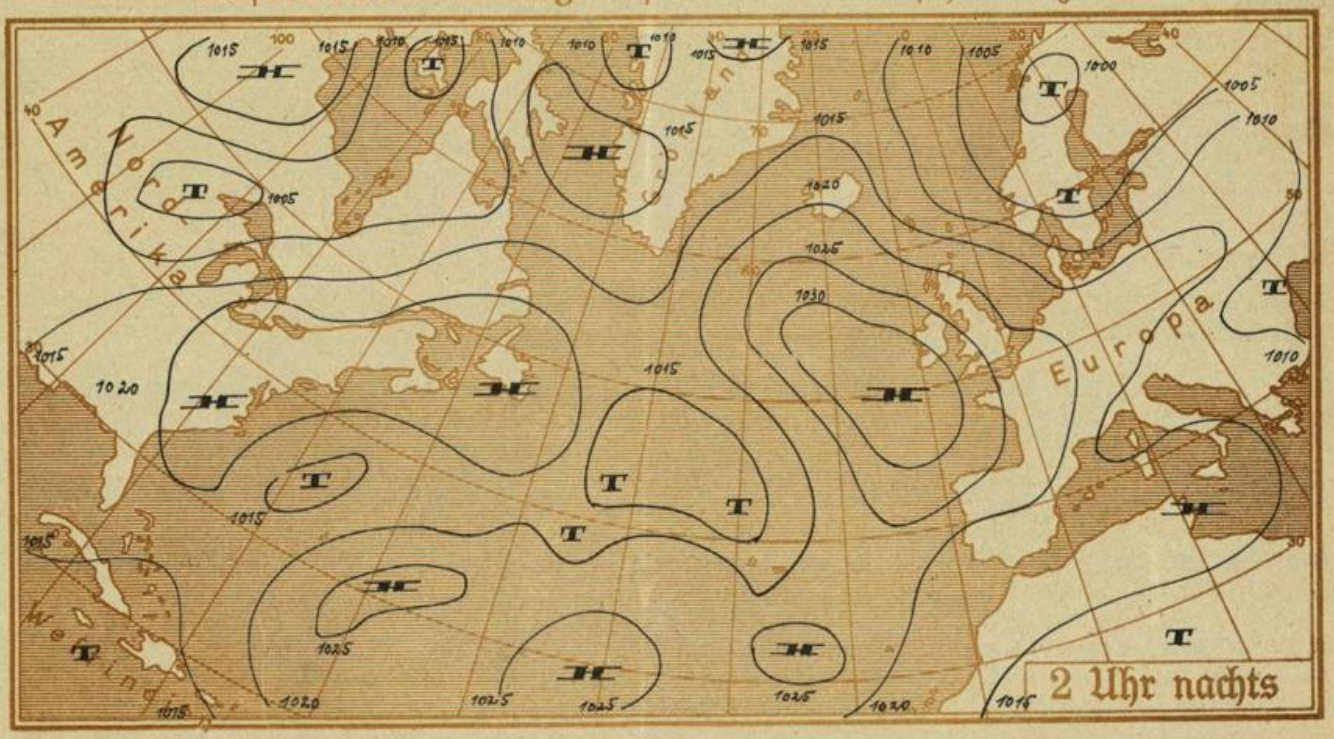

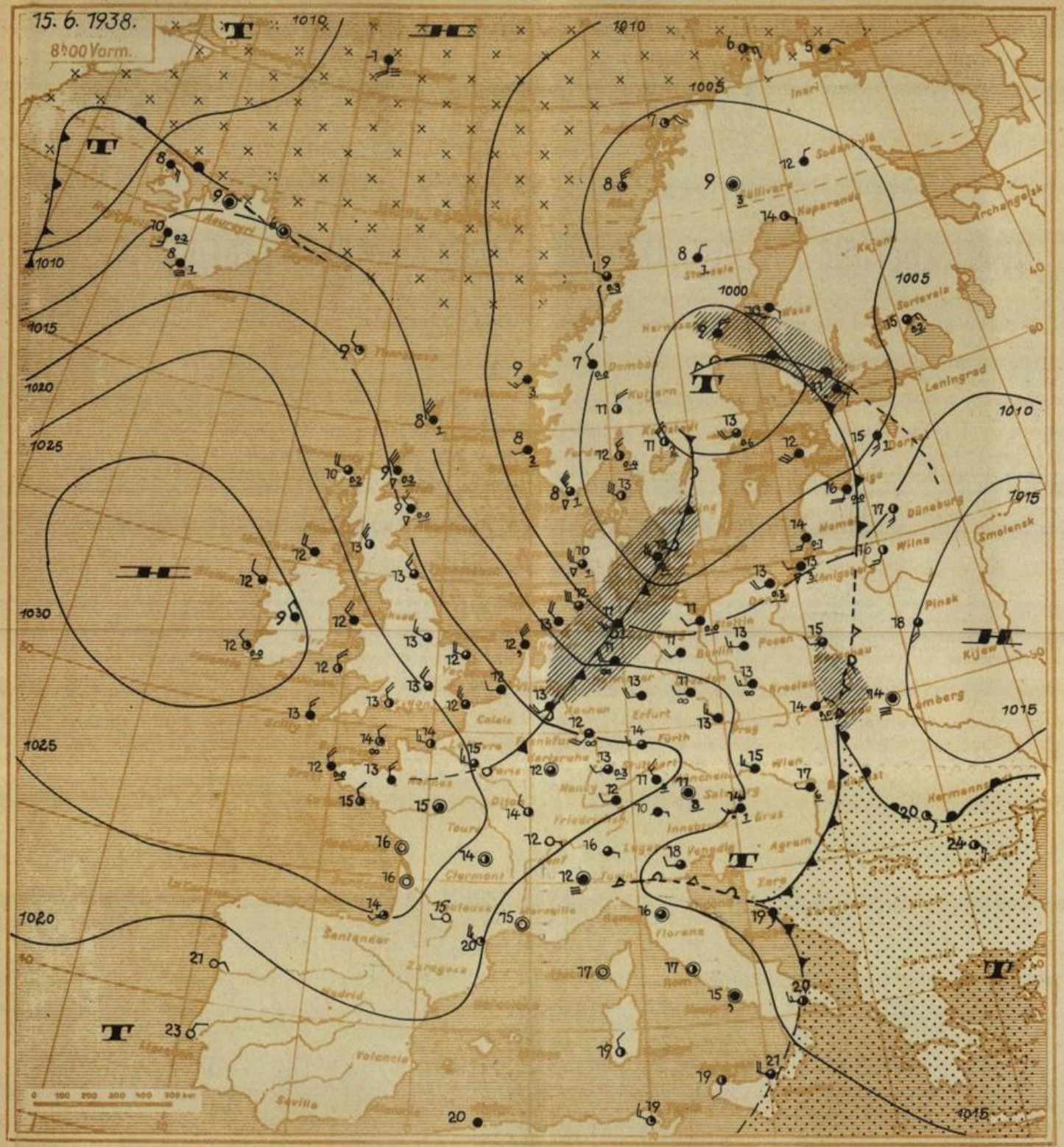

Auf der Ostseite des ausgedehnten ostatlantischen Hochdruckgebiets wandern einzelne Störungen von Nordwesten nach Südosten und bewirken damit auch für unser Gebiet bei Zufuhr mehr oder weniger kühler Luftmassen weiterhin veränderliche Witterung. Auch jetzt ist infolge Annäherung einer solchen Störung vorübergehend mit stärkerer Bewölkung voraussichtlich aber nur mit vereinzelten Regenfällen zu rechnen. Die Temperaturen sind dabei Schwankungen unterworfen. Im ganzen bleibt es für die Jahreszeit zu kühl.

Voraussichtliche Witterung für W.,B. und H. bis Donnerstag abend:

Winde um Nordwest. Vorübergehend stärker bewölkt, voraussichtlich aber nur vereinzelte Regenfälle. Vor allem im Westen später zwischendurch auch aufheiternd. Temperaturen schwankend. Im ganzen noch zu kühl.

Luftmasse: Gemässigte Kaltluft (Übergang zwischen mG_A und mG_T).

Ne.

Wetterkarte des Reichswetterdienstes, Ausgabeort Stuttgart

Wetterbericht vom Mittwoch, dem 15. Juni 1938

Änderung des Luftdrucks
in den letzten 3 Stunden in ganzen Millibar

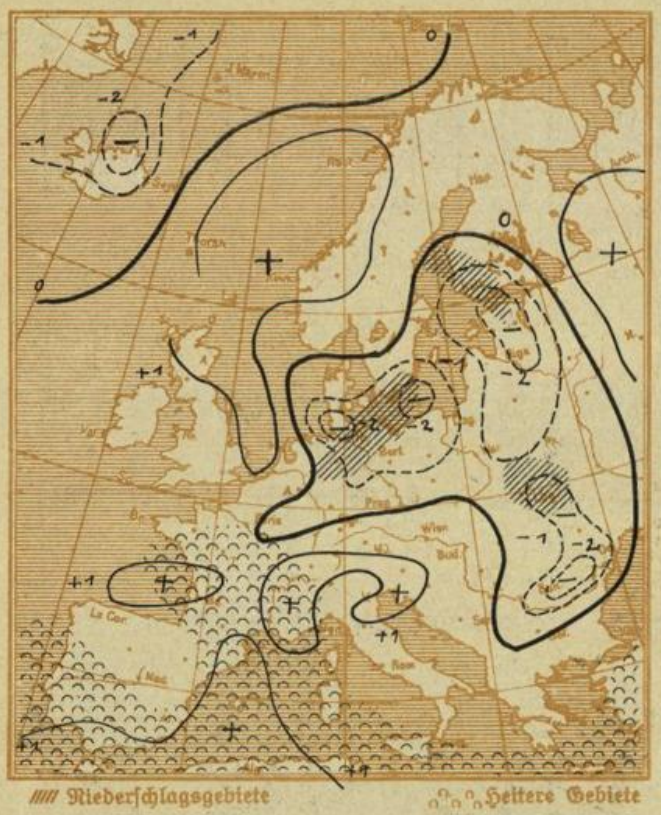

//// Niederschlagsgebiete °°° Heitere Gebiete

Luftdruckverteilung gestern 19 Uhr



Meldungen von heute morgen 7³⁰ Uhr

	Höhe m über NN	Luftdruck mm	Windrichtung und Stärke	Witterung	Temperatur C° 7 Uhr	Temperatur C° höchste gestern	Temperatur C° tiefste h. nacht	Sonnenscheindauer in Std. gest.	Niederschlag mm	Schneehöhe cm	
Stuttgart *	270	766,9	SW 3	bewölkt	14,8	16,6	11,8	0,1	0,1		
Hohenheim	402	729,5	W 2	bewölkt	12,3	15,7	9,9	0,8	–		
Heilbronn	176	749,4	W 3	bewölkt	12,9	18,6	11,5		–		
Münsingen	720	702,1	NW 3	bewölkt	10,3	12,5	6,5	–	1,0		
Ravensburg	462	725,2	SW 2	bedeckt	11,5	11,5	10,2	–	3,0		
Friedrichshafen *	400	766,7	W 2	bedeckt	12,2	12,2	10,0	–	0,0		
Wildbad Sommerbg.	733	701,0	W 1	bewölkt	10,9	11,2	8,4	0,8	0,1		
Freudenstadt	667	707,3	NW 4	bewölkt	10,8	12,9	9,4	1,0	0,3		
Dreifaltigkeitsbg.	980	681,8	SW 3	Nebel	8,2	10,3	7,3		1,5		
Wertheim	147										
Königstuhl *	563	765,4	SW 1	fast bed	10,0	16.0	8,3	8,5	–		
Karlsruhe *	120	765,5	SW 4	fast bed	14,2	19,2	11,5	7,7	0,0		
Baden-Baden *	213	766,1	SW 1	bewölkt	13,0	17,6	11,1	3,7	0,0		
Bad Dürrheim	714	–	N 1	bewölkt	10,2	12,5	8,3	–	2,0		
St. Blasien	800	–	W 1	halbbed.	9,3	12,7	6,3	–	0,4		
Badenweiler *	420	764,8	SW 1	bewölkt	12,2	12,4	9,8	–	0,4		
Freiburg i. Br. *	265	766,6	WSW 1	bedeckt	13,1	16,0	11,4	–	0,0		
Feldberg	1493	640,2	WNW 3	Nebel	4,8	5,2	4,1	–	1,4		
Säntis	2500	565,2	NW 4	Nieseln	-1		-2		10		
Zugspitze	2962	532,4	NNW 6	Schnee	-4		-4		14		

Der Barometerstand ist bei * auf Meereshöhe umgerechnet.

Temperatur und relative Feuchtigkeit in der freien Atmosphäre

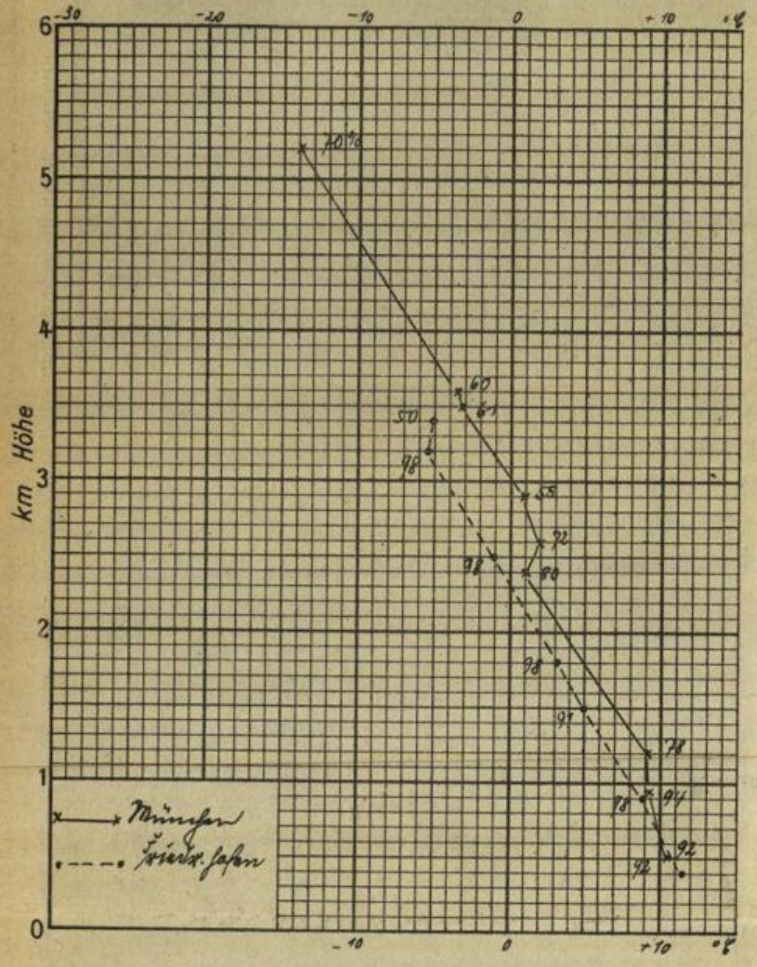

Auf- und Untergang von Sonne und Mond (MEZ.)

am 16. Juni 1938 in Stuttgart:

S.A.:	4 h 19	M.A.:	22 h 25
S.U.:	20 h 27	M.U.:	7 h 39

Luftdruckverlauf in Böblingen (436 m über NN)

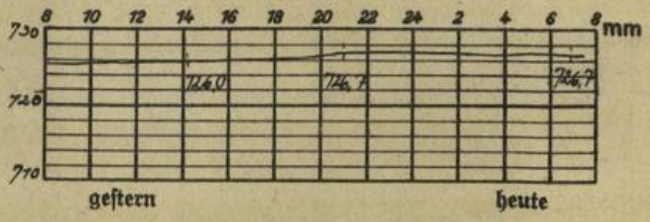

Temperaturverlauf in Böblingen

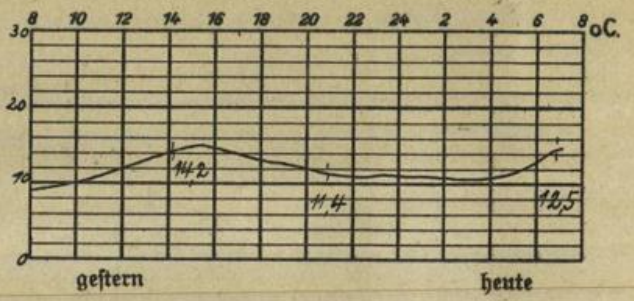

Temperaturtagesmittel gestern in:

	Stuttgart	Böblingen	Karlsruhe
Tagesmittel	13,0	11,5	15,5
langjähr. Mittel	16,6	-	16,4
Abweichung	−3,6	-	−0,9

Höhenwindmessungen in km/h

Zeit	Böblingen 07.00	Friedrichshafen 06.00		Böblingen	Friedrichshafen
Boden	WNW 10	WSW 15	3000 m	·	N 15
500 m	N 20	NNW 15	4000 m	·	NNE 30
1000 m	W 25	NE 10	4500 m	·	·
1500 m	WNW 30	·	5000 m	·	·
2000 m	N 60	NNW 10	5500 m	·	·
2500 m	N 30	·	6000 m	·	·

Rheinwasserstände in cm:

	Heute 8 Uhr	Änderg seit gestern
Waldshut	417	+ 7
Rheinfelden	401	- 43
Breisach	387	- 37
Kehl	485	+ 65
Maxau	610	+ 78
Mannheim	545	+ 133
Caub	292	+ 49

Ergänzung zum Wetterbericht: Die ungewöhnlich ergiebigen Niederschläge am Wochenanfang haben nunmehr glücklicherweise ein Ende gefunden. Die grössten Mengen sind in der Gegend um Stuttgart gefallen, wo am 13. innerhalb 24 Stunden 61 Millimeter (Liter pro qm), innerhalb 48 Stunden 80 Millimeter gefallen sind. Diese Menge entspricht gerade der normalen Monatssumme des Niederschlags im Juni. Eine ähnliche Niederschlagsmenge ist zum letztenmal bei einem Gewitterregen am 30. Mai 1931 in Stuttgart gefallen, wobei innerhalb 35 Minuten 58 Millimeter niedergegangen sind. Ein Landregen ähnlichen Ausmaßes wurde in Stuttgart dann nur noch in den Jahren 1906, 1889, 1885, 1874 und 1851 aufgezeichnet, meist in den Monaten Mai oder Juni. Die starken Regenfälle hatten in der Stuttgarter Umgebung vielfach Hochwasser und zum Teil auch Überschwemmungen zur Folge.- Im Schwarzwald und im Bodenseegebiet waren die Niederschlagsmengen durchweg geringer, im allgemeinen bewegten sie sich zwischen 20 und 40 Millimeter innerhalb 24 Stunden, während im unteren Neckargebiet (Heidelberg) nur geringe Niederschlagsmengen (5–10 Millimeter) gefallen. sind.

16. Juni 1938
Verlagsort Böblingen

Wetterkarte

des Reichswetterdienstes, Ausgabeort Stuttgart

Wetterbericht für Württemberg, Baden und Hohenzollern

Verlag: Wetterwarte der Flughafenleitung Stuttgart-Böblingen, Flughafen.
Fernsprecher: Stuttgart 91060, Böblingen 277.
Postscheckkonto: Stuttgart 19180.
Auskünfte und Wirtschaftsberatungen aller Art, auch im Abonnement.

Erscheint werktäglich.
Bezugspreis monatlich RM. 1.40.
Bestellungen nehmen alle Postanstalten und Briefträger entgegen. — Bei unregelmäßiger oder verspäteter Lieferung wende man sich an das Zustellpostamt.

Jahrgang 58 | Donnerstag, 16. Juni 1938 | Nr. 167

Zeichenerklärung zur Wetterkarte:

○ wolkenlos	≡ Nebel	◎ Windstille
◔ heiter	= Talnebel	Ostwind 1
◑ halbbedeckt	, Nieseln	Nordwest 3
◕ wolkig	• Regen	Südweststurm 8
● bedeckt	* Schneefall	^ Böenwetter
∞ Dunst	▽ Schauer	↯ Gewitter

Die Pfeile fliegen mit dem Wind. Die Anzahl der halben Querstriche bedeutet die Windstärke in der Beaufort-Skala. Links vom Stationskreis Temperatur in Graden Celsius, **rechts** (unterstrichen) Niederschlagsmenge der vergangenen Nacht in mm Höhe. Die Zahlen an den Linien gleichen, auf Meereshöhe reduzierten Luftdrucks (Isobaren) bedeuten den Druck in Millibar. 1 Millibar = 3/4 mm Quecksilbersäule.

Kaltluftfront — in Bodennähe mit Kaltluftcharakter
vom Boden abgehobene Warmluftfront (Okklusion)
Warmluftfront — in Bodennähe mit Warmluftcharakter

Gebiete mit anhaltendem Niederschlag

Gebiete mit subtropischer Warmluft.

Gebiete mit arktischer Kaltluft.

Ausführliche Erläuterungen siehe besondere Beilagen!

Luftdruckverteilung auf dem Atlantischen Ozean.

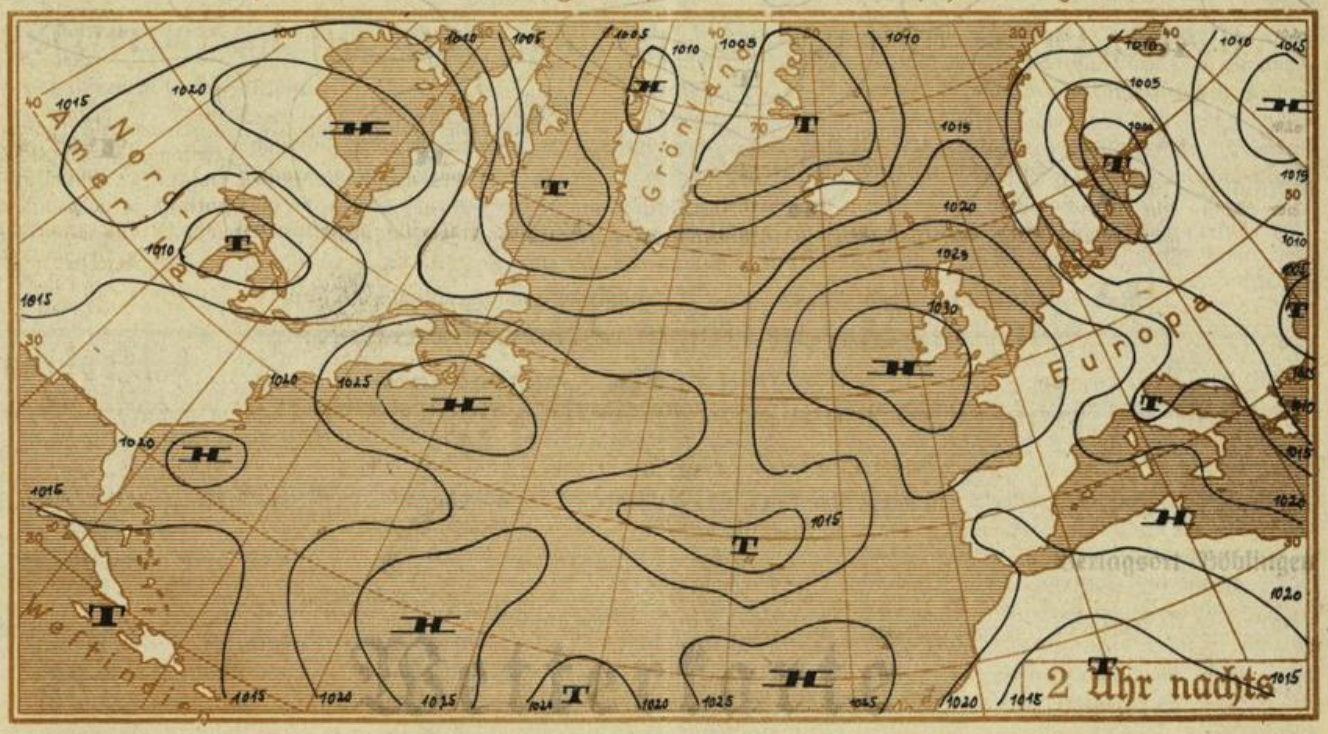

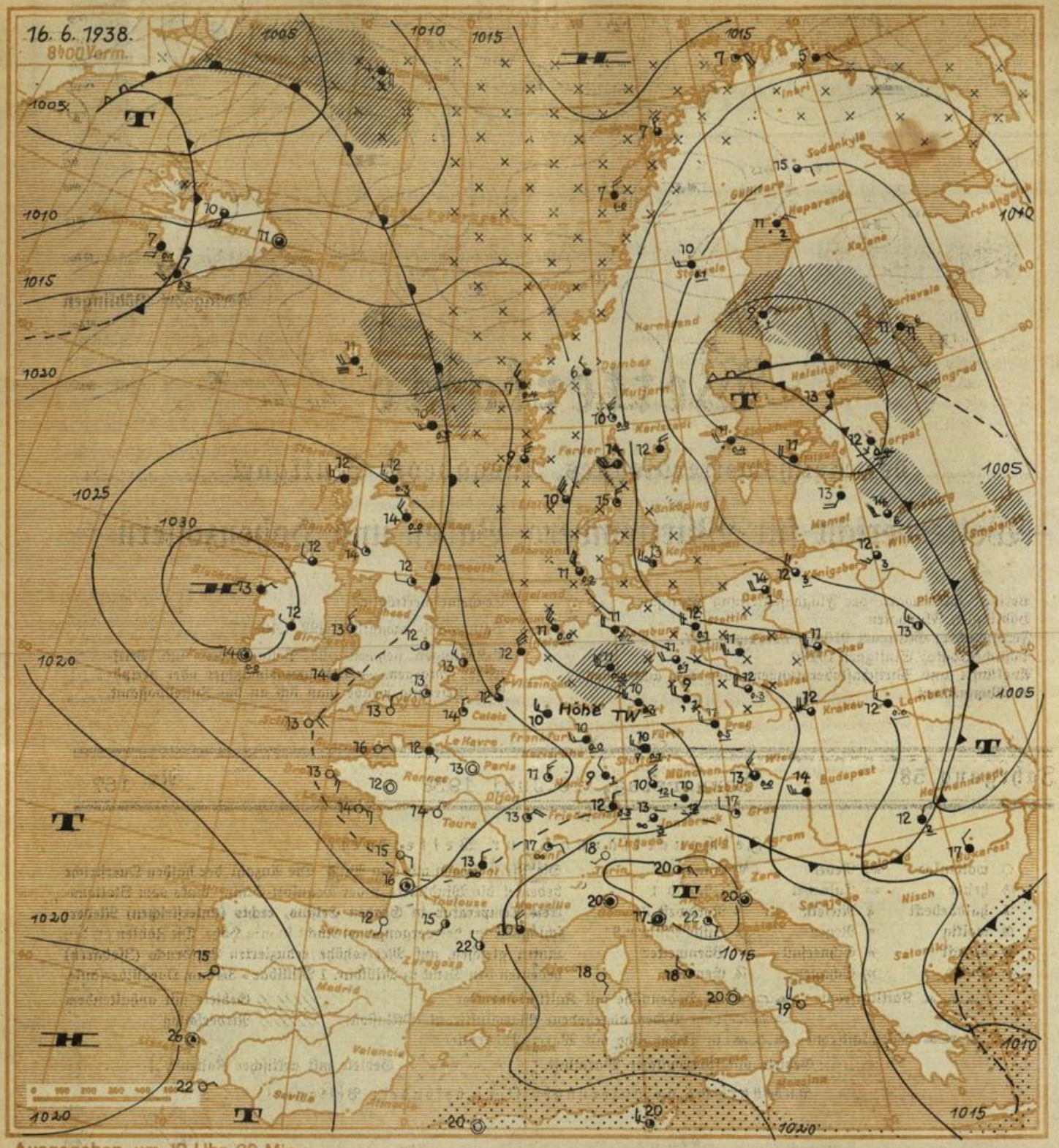

Ausgegeben um 10 Uhr 30 Min.:

Auf der Ostseite des atlantischen Hochdruckgebietes gelangen in Bodennähe kühle Luftmassen nach Mitteleuropa, während in der Höhe bereits wieder Warmluft herangeführt wird. Es kann deshalb immer noch zu stärkerer Bewölkung und auch zu vereinzelten leichten Regenfällen kommen. Doch wird sich vor allem im Westen infolge zeitweise wirksamen schwachen Hochdruckeinflusses zwischen durch auch Aufheiterung durchsetzen. Wenn auch gelegentlich noch mit dem Durchzug kleiner Störungen zu rechnen ist, so kann doch im ganzen mit einer Besserung der Gesamtwetterlage gerechnet werden.-

Voraussichtliche Witterung für W., B. und H. bis Ffeitag abend:

Vorwiegend nordwestliche Winde. Noch vielfach bewölkt, zwischendurch aber vor allem im Westen aufheiternd. Höchstens geringe Niederschläge. Temperaturen schwach ansteigend, im ganzen aber immer noch zu kühl.

Luftmasse: Gealterte arktische Kaltluft.

Ne.

Wetterkarte des Reichswetterdienstes, Ausgabeort Stuttgart

Wetterbericht vom Donnerstag, dem 16. Juni 1938

Änderung des Luftdrucks
in den letzten 3 Stunden in ganzen Millibar



Luftdruckverteilung gestern 19 Uhr



Meldungen von heute morgen 7³⁰ Uhr

	Höhe m über NN	Luftdruck mm	Windrichtung und Stärke	Witterung	Temperatur C° 7 Uhr	Temperatur C° höchste gestern	Temperatur C° tiefste h. nacht	Sonnenscheindauer in Std. gest.	Niederschlag mm	Schneehöhe cm	
Stuttgart *	270	770,3	NNW 2	bedeckt	10,3	19,7	9,7	3,2	0,8		
Hohenheim	402	732,4	NW 2	bedeckt	9,0	19,1	8,5	2,9	0,6		
Heilbronn	176	732,5	W 2	bedeckt	10,7	18,3	9,7	–	1,0		
Münsingen	720	704,3	NW 1	bedeckt	7,0	16,1	6,2	4,0	1,2		
Ravensburg	462	727,4	NE 2	bewölkt	11,5	18,3	10,0	2,0	5,1		
Friedrichshafen *	400	768,6	N 1	bedeckt	11,7	17,5	11,3	2,4	0,3		
Wildbad Sommerbg.	733	703,5	NW 1	bedeckt	6,2	15,7	5,4	3,5	4,0		
Freudenstadt	667	709,5	W 2	bedeckt	8,0	16,6	7,0	4,9	0,1		
Dreifaltigkeitsbg.	980	683,6	W 2	bedeckt	5,5	14,5	5,0		3,4		
Wertheim	147										
Königstuhl *	563	768,9	NW 2	bedeckt	6,8	15,1	6,1	0,5	2,5		
Karlsruhe *	120	769,4	WNW 3	bewölkt	12,0	21,1	10,4	0,7	0,0		
Baden-Baden *	213	–									
Bad Dürrheim	714	–									
St. Blasien	800	–	SW 1	heiter	8,6	16,6	5,2	3,7	2,5		
Badenweiler *	420	770,2	W 3	bewölkt	9,8	17,5	8,4	ztw.	0,2		
Freiburg i. Br. *	265	768,9	N 1	bedeckt	11,2	20,2	10,0		–		
Feldberg	1493	641,0	NNW 3	Nebel	0,4	11,3	0,3	3,3	0,1		
Säntis	2500	566,0	WNW 6	Nebel	–1	2	–1		8		
Zugspitze	2962	532,9	NNW 7	Nebel	–4	–2	–4		14		

Der Barometerstand ist bei * auf Meereshöhe umgerechnet.

Temperatur und relative Feuchtigkeit in der freien Atmosphäre

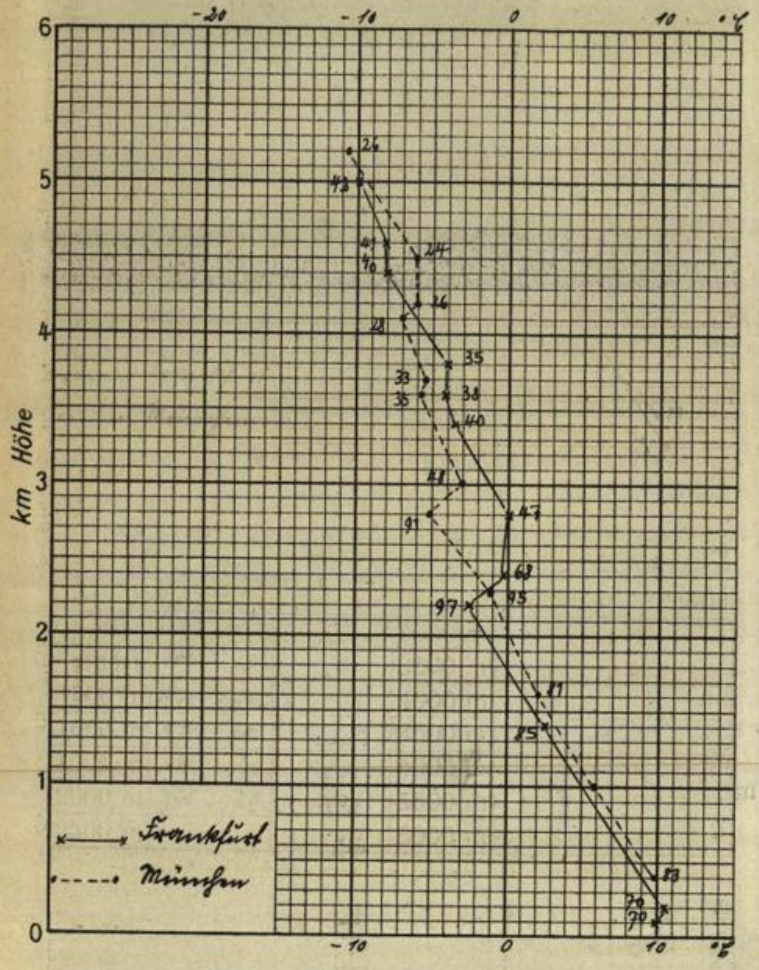

Auf- und Untergang von Sonne und Mond (MEZ.)

am *17. Juni 1938* in Stuttgart:

S.A.:	*4 h 19*	M.A.:	*22 h 51*
S.U.:	*20 h 28*	M.U.:	*8 h 41*

Luftdruckverlauf in Böblingen (436 m über NN)

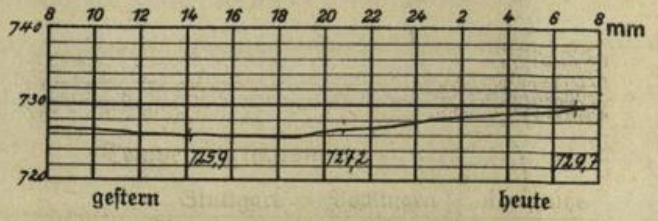

Temperaturverlauf in Böblingen

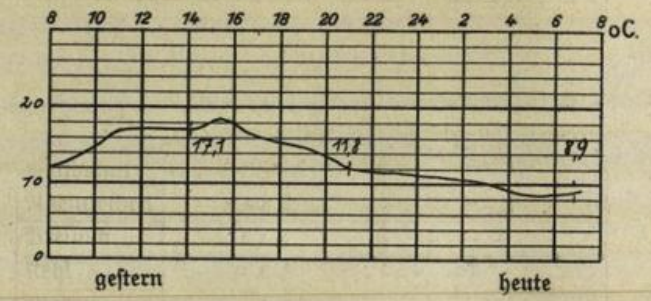

Temperaturtagesmittel gestern in:

	Stuttgart	Böblingen	Karlsruhe
Tagesmittel	*15,1*	*14,4*	*15,8*
langjähr. Mittel	*16,6*	-	*16,5*
Abweichung	*-1,5*	-	*-0,7*

Höhenwindmessungen in km/h

	Böblingen	Friedrichshafen		Böblingen	Friedrichshafen
Zeit	*07.00*		3000 m	·	
Boden	*NW 5*		3500 m	·	
500 m	*NW 20*		4000 m	·	
1000 m	*NW 25*		4500 m	·	
1500 m	*NW 20*		5000 m	·	
2000 m	*NW 20*		5500 m	·	
2500 m	·		6000 m	·	

Rheinwasserstände in cm:

	Heute 8 Uhr	Ändrg seit gestern
Waldshut	*fehlt*	
Rheinfelden	*376*	*-32*
Breisach	*316*	*-34*
Kehl	*485*	*+-0*
Maxau	*658*	*+48*
Mannheim	*582*	*+37*
Caub	*383*	*+91*

17. Juni 1938

Verlagsort Böblingen

Wetterkar

des Reichswetterdienstes, Ausgabeort Stuttgart

Wetterbericht für Württemberg, Baden und Hohenzollern

Verlag: Wetterwarte der Flughafenleitung Stuttgart-Böblingen, Flughafen.
Fernsprecher: Stuttgart 91060, Böblingen 277.
Postscheckkonto: Stuttgart 19180.
Auskünfte und Wirtschaftsberatungen aller Art, auch im Abonnement.

Erscheint werktäglich.

Bezugspreis monatlich RM. 1.40.

Bestellungen nehmen alle Postanstalten und Briefträger entgegen. — Bei unregelmäßiger oder verspäteter Lieferung wende man sich an das Zustellpostamt.

Jahrgang 58 | Freitag, 17. Juni 1938 | Nr. 168

Zeichenerklärung zur Wetterkarte:

○ wolkenlos	≡ Nebel	◎ Windstille
◔ heiter	= Talnebel	Ostwind 1
◑ halbbedeckt	, Nieseln	Nordwest 3
◕ wolkig	• Regen	Südweststurm 8
● bedeckt	* Schneefall	∧ Böenwetter
∞ Dunst	▽ Schauer	↯ Gewitter

Die Pfeile fliegen mit dem Wind. Die Anzahl der halben Querstriche bedeutet die Windstärke in der Beaufort-Skala. Links vom Stationskreis Temperatur in Graden Celsius, rechts (unterstrichen) Niederschlagsmenge der vergangenen Nacht in mm Höhe. Die Zahlen an den Linien gleichen, auf Meereshöhe reduzierten Luftdrucks (Isobaren) bedeuten den Druck in Millibar. 1 Millibar = 3/4 mm Quecksilbersäule.

▲▲▲ Kaltluftfront

▲▲▲ in Bodennähe mit Kaltluftcharakter
vom Boden abgehobene Warmluftfront (Okklusion)
▲▲▲ in Bodennähe mit Warmluftcharakter

▲▲▲ Warmluftfront

Gebiete mit anhaltendem Niederschlag

Gebiete mit subtropischer Warmluft.

Gebiete mit arktischer Kaltluft.

Ausführliche Erläuterungen siehe besondere Beilagen!

Luftdruckverteilung auf dem Atlantischen Ozean.

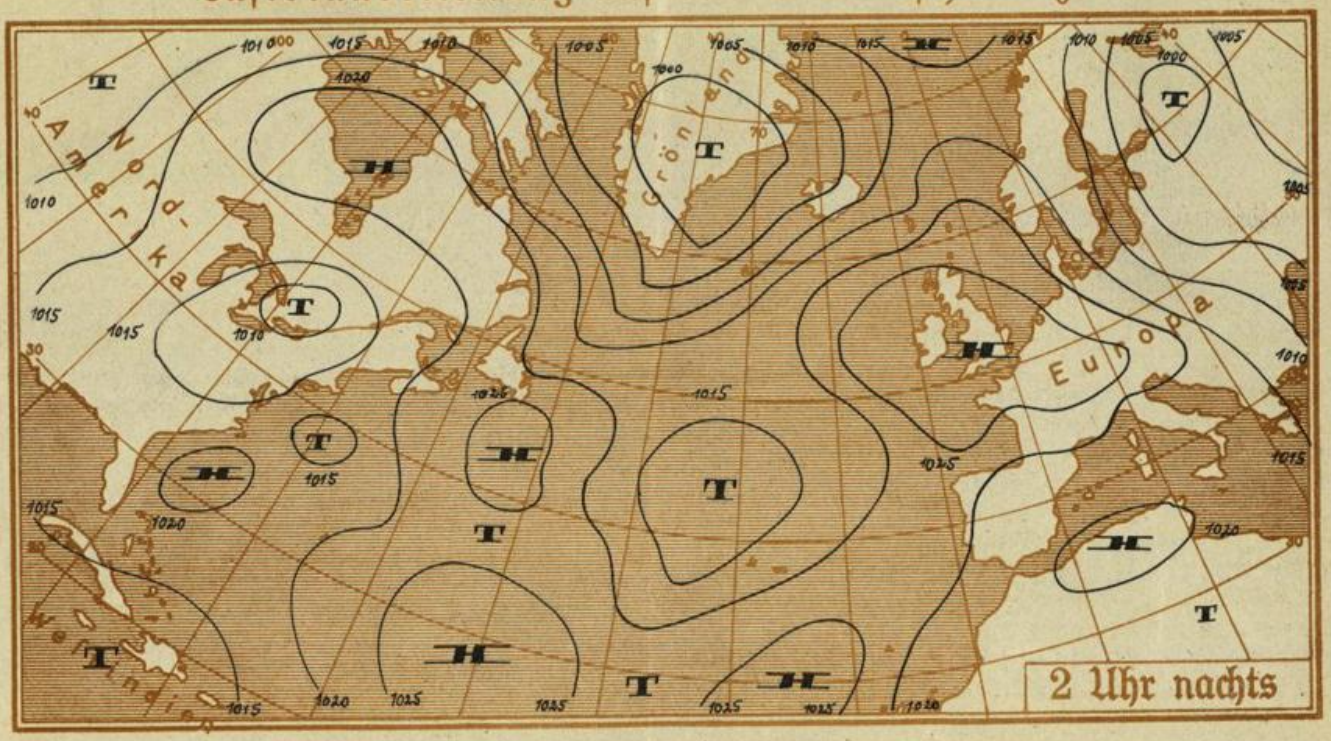

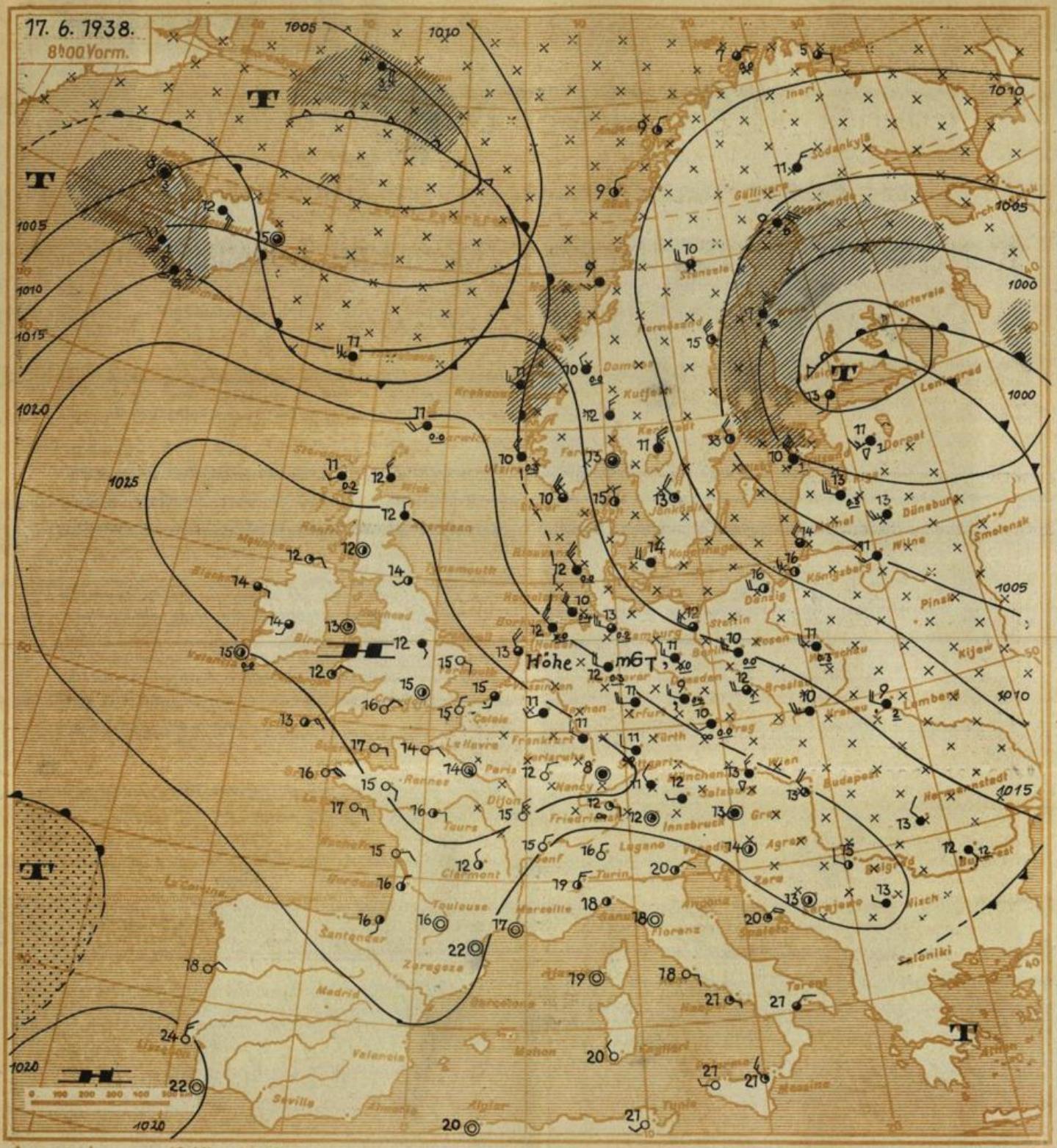

Ausgegeben um 10 Uhr 30 Min.:

Der Einfluss des mit seinem Schwerpunkt über den Britischen Inseln liegenden Hochdruckgebiets hat sich in östlicher Richtung erweitert. Damit hat, wie schon gestern angedeutet, die Gesamtwetterlage eine Besserung erfahren, wenn auch vor allem im Nordosten infolge schwacher Störungen zeitweise noch mit stärkerer Bewölkung, höchstens aber nur mit geringfügigen Niederschlägen zu rechnen ist. Die Temperaturen erfahren einen langsamen Anstieg.

Voraussichtliche Witterung für W., B. und H. bis Samstag abend:
Schwache Winde. Vor allem im Nordosten zeitweise noch stärker bewölkt und höchstens geringfügige Niederschläge. Im Südwesten trocken und aufheiternd. Temperaturen langsam ansteigend.

Luftmasse: Gemässigte Kaltluft (gealterte mAK).

Ne.

Wetterkarte des Reichswetterdienstes, Ausgabeort Stuttgart

Wetterbericht vom Freitag, dem 17. Juni 1938

Änderung des Luftdrucks
in den letzten 3 Stunden in ganzen Millibar



Luftdruckverteilung gestern 19 Uhr



Meldungen von heute morgen 7³⁰ Uhr

	Höhe m über NN	Luftdruck mm	Windrichtung und Stärke	Witterung	Temperatur C° 7 Uhr	Temperatur C° höchste gestern	Temperatur C° tiefste h. nacht	Sonnenscheindauer in Std. gest.	Niederschlag mm	Schneehöhe cm	
Stuttgart *	270	771,3	W 1	bedeckt	11,3	16,2	9,4	4,7	–		
Hohenheim	402	732,7	still	bedeckt	9,2	15,2	6,8	3,7	–		
Heilbronn	176	752,9	NW 1	bedeckt	12,2	16,5	10,5		–		
Münsingen	720	704,8	SW 1	bedeckt	6,8	11,5	0,5	4,0	–		
Ravensburg	462	726,6	NE 2	wolkenl.	10,0	14,9	4,3	4,4	–		
Friedrichshafen *	400	768,9	E 1	heiter	11,7	16,7	5,3	5,6	–		
Wildbad Sommerbg.	733	704,0	W 1	bedeckt	8,2	12,0	5,8	3,7	–		
Freudenstadt	667	708,7	W 1	bedeckt	9,3	15,0	4,6	5,1	–		
Dreifaltigkeitsbg.	980	683,6	W 1	heiter	10,8	12,8	6,3		–		
Wertheim	147										
Königstuhl *	563	769,0	W 1	bedeckt	8,6	13,0	7,6	5,2	–		
Karlsruhe *	120	769,1	still	bedeckt	12,1	19,0	8,3	4,0	0,0		
Baden-Baden *	213	769,2	SW 1	fast bed	10,3	18,0	6,2	5,5	–		
Bad Dürrheim	714	–	NW 1	wolkenl.	4,4	13,5	1,8	8,9	–		
St. Blasien	800	–	W 1	wolkenl.	6,6	15,5	0,8	8,7	–		
Badenweiler *	420	771,3	W 1	wolkenl.	10,2	16,4	7,8	ztw	–		
Freiburg i. Br. *	265	768,4	still	wolkenl.	11,0	17,5	5,6		0,0		
Feldberg	1493	641,7	ENE 2	heiter	6,2	7,4	2,4	7,7	–		
Säntis	2500	567,1	NW 5	heiter	–4		–6		–		
Zugspitze	2962	534,2	WNW 4	heiter	2	2	0		0,0		

Der Barometerstand ist bei * auf Meereshöhe umgerechnet.

Temperatur und relative Feuchtigkeit in der freien Atmosphäre

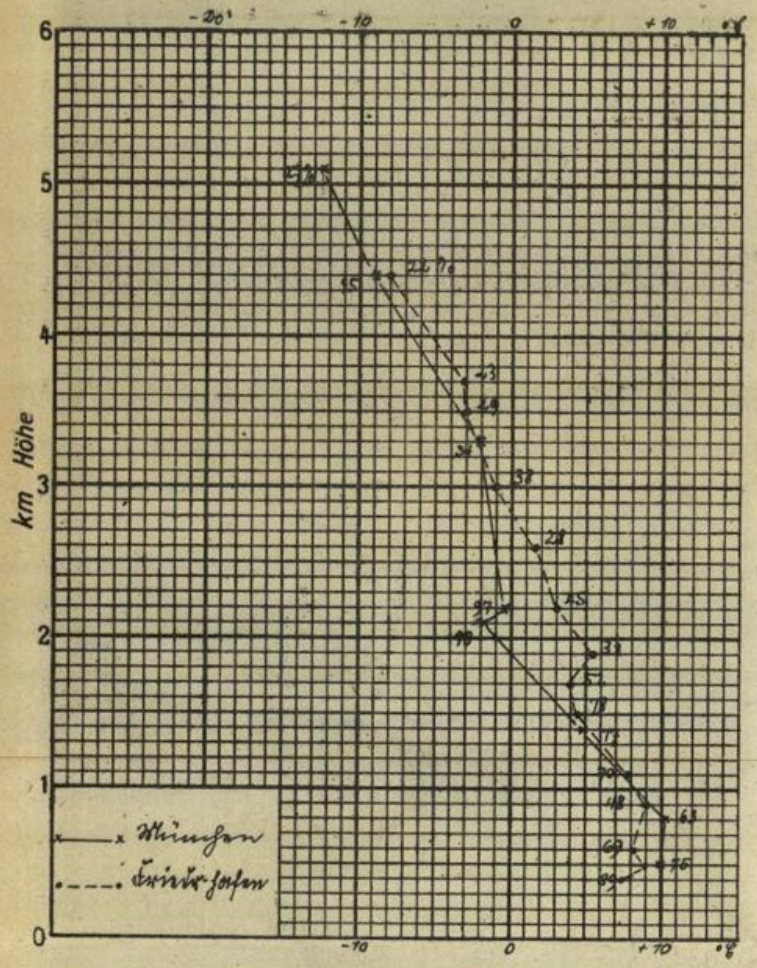

Auf- und Untergang von Sonne und Mond (MEZ.)

am 18. Juni 1938 in Stuttgart:

S.A.:	4 h 19	M.A.:	22 h 51
S.U.:	20 h 28	M.U.:	8 h 41

Luftdruckverlauf in Böblingen (436 m über NN)



Temperaturverlauf in Böblingen

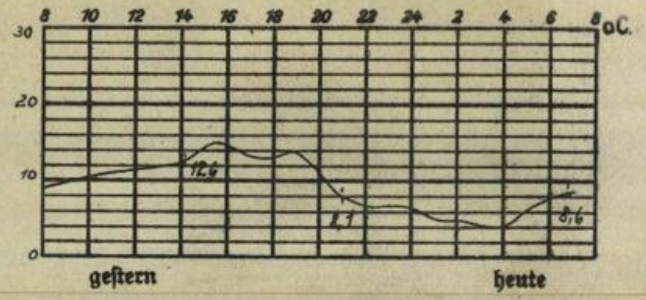

Temperaturtagesmittel gestern in:

	Stuttgart	Böblingen	Karlsruhe
Tagesmittel	12,1	9,4	13,2
langjähr. Mittel	16,6	-	16,8
Abweichung	- 4.5	-	- 3.6

Höhenwindmessungen in km/h

Zeit	Böblingen 07.00	Friedrichshafen 06.00		Böblingen	Friedrichshafen
Boden	still	NE 10	3000 m	·	NNW 30
500 m	N 10	SW 5	3500 m	·	·
1000 m	N 15	ENE 10	4000 m	·	·
1500 m	WNW 5	·	4500 m	·	NNW 40
2000 m	·	W 15	5000 m	·	·
2500 m	·	·	5500 m	·	·
			6000 m	·	·

Rheinwasserstände in cm:

	Heute 8 Uhr	Ändrg seit gestern
Waldshut	376	- 7
Rheinfelden	362	- 14
Breisach	292	- 24
Kehl	435	- 50
Maxau	674	+ 16
Mannheim	590	+ 8
Caub	400	+ 17

Witterungsvorhersage für die Zeit vom 16.-25. Juni 1938. Herausgegeben von der Forschungsstelle für langfristige Witterungsvorhersage des Reichswetterdienstes in Bad Homburg v. d. H.

Im ganzen Reichsgebiet bis ungefähr Mitte nächster Woche unbeständiges Wetter, häufig wolkig und regnerisch, besonders in den Alpen und am Alpennordrand, jedoch mit dazwischenliegenden Aufheiterungen von teilweise etwa ganztägiger Dauer.
Besonders im äußersten Südosten öfters heiter und trocken.
Schwankende Temperaturen, für die Jahreszeit aber meistens, vom Südosten wahrscheinlich abgesehen, zu kühl.
In der zweiten Hälfte der nächsten Woche Wetterbesserung.
Gesamtsonnenscheindauer in dem zehntägigen Zeitraum meistenorts größer als 50 Stunden.

18. Juni 1938
Verlagsort Böblingen

Wetterkarte

des Reichswetterdienstes, Ausgabeort Stuttgart

Wetterbericht für Württemberg, Baden und Hohenzollern

Verlag: Wetterwarte der Flughafenleitung Stuttgart-Böblingen, Flughafen.
Fernsprecher: Stuttgart 91060, Böblingen 277.
Postscheckkonto: Stuttgart 19180.
Auskünfte und Wirtschaftsberatungen aller Art, auch im Abonnement.

Erscheint werktäglich.

Bezugspreis monatlich RM. 1.40.

Bestellungen nehmen alle Postanstalten und Briefträger entgegen. — Bei unregelmäßiger oder verspäteter Lieferung wende man sich an das Zustellpostamt.

Jahrgang 58 | Samstag, 18. Juni 1938 | Nr. 169

Zeichenerklärung zur Wetterkarte:

○ wolkenlos	≡ Nebel	◎ Windstille
◔ heiter	= Talnebel	Ostwind 1
◑ halbbedeckt	, Nieseln	Nordwest 3
◕ wolkig	• Regen	Südweststurm 8
● bedeckt	* Schneefall	^ Böenwetter
∞ Dunst	▽ Schauer	↯ Gewitter

Die Pfeile fliegen mit dem Wind. Die Anzahl der halben Querstriche bedeutet die Windstärke in der Beaufort-Skala. Links vom Stationskreis Temperatur in Graden Celsius, rechts (unterstrichen) Niederschlagsmenge der vergangenen Nacht in mm Höhe. Die Zahlen an den Linien gleichen, auf Meereshöhe reduzierten Luftdrucks (Isobaren) bedeuten den Druck in Millibar. 1 Millibar = 3/4 mm Queckfilbersäule.

▲▲▲ Kaltluftfront
▲▲▲ in Bodennähe mit Kaltluftcharakter
▲▲▲ vom Boden abgehobene Warmluftfront (Okklusion)
▲▲▲ in Bodennähe mit Warmluftcharakter
▲▲▲ Warmluftfront

Gebiete mit anhaltendem Niederschlag

Gebiete mit subtropischer Warmluft.

Gebiete mit arktischer Kaltluft.

Ausführliche Erläuterungen siehe besondere Beilagen!

Luftdruckverteilung auf dem Atlantischen Ozean.

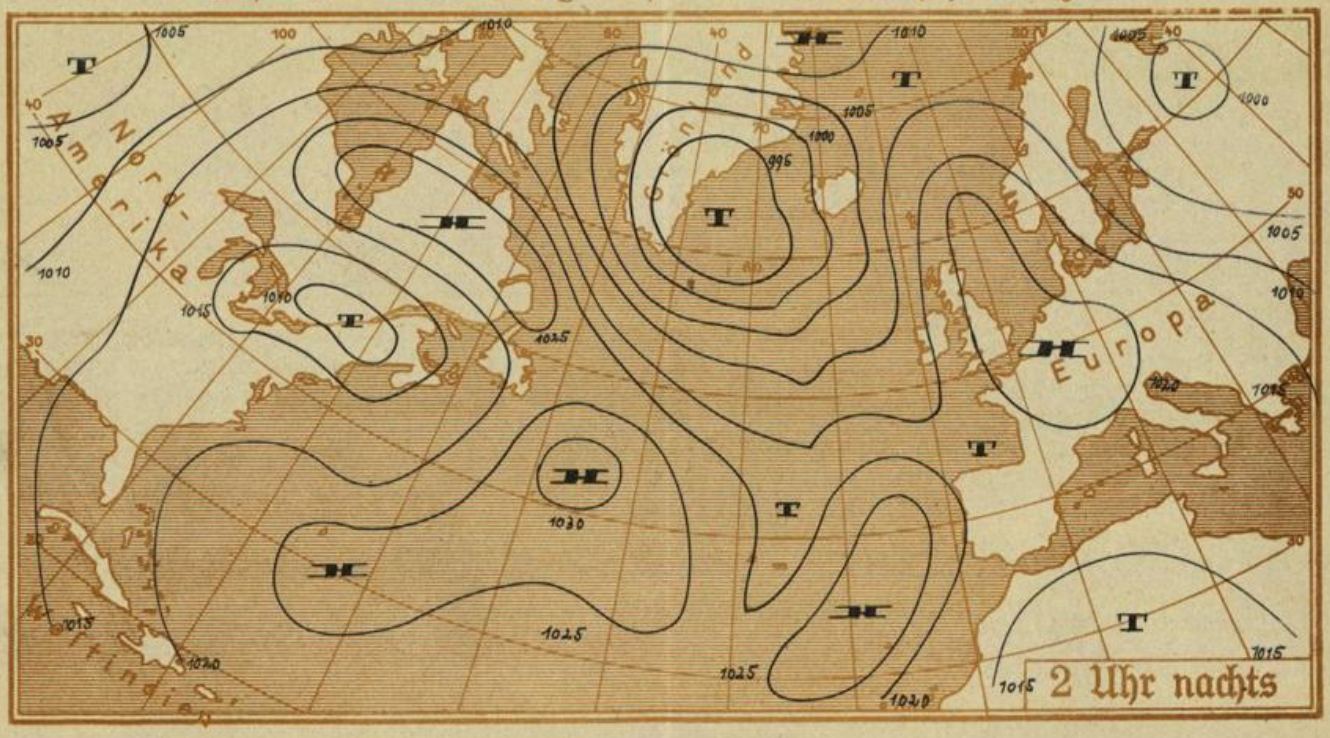

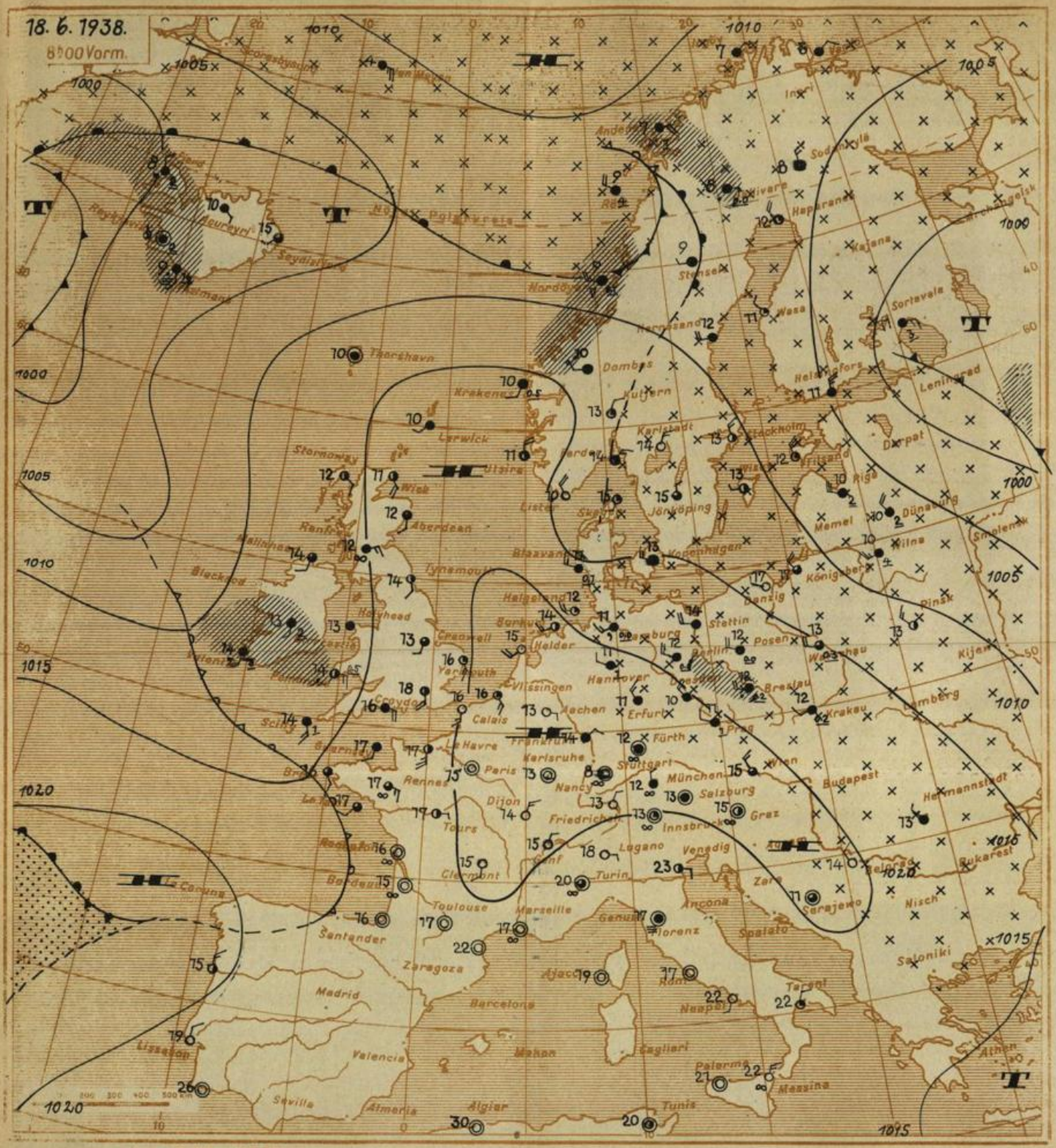

Ausgegeben um 10 Uhr 30 Min.:

Das während der letzten Zeit über Westeuropa und dem Ostatlantik gelegene Hochdruckgebiet hat sich unter Abschwächung mit seiner Kammlinie bis zum Rhein verlagert. Unter seinem Einfluß kommt es in unserem Gebiet zu Aufheiterung und Erwärmung. Später ist infolge Zufuhr feuchter Luftmassen vor allem im Norden zumindest vorübergehend mit Bewölkung und vereinzelt auch mit leichter Gewitterneigung zu rechnen.

Voraussichtliche Witterung für W., B. und H. bis Sonntag abend:

In der Richtung veränderliche Winde, zunächst meist heiter, tagsüber warm, Später vor allem im Norden etwas mehr bewölkt und stellenweise leicht gewittrig.-

Luftmasse: Gealterte Kaltluft, darüber Übergangsmasse zu TW, absinkend.

Ne.

Wetterkarte des Reichswetterdienstes, Ausgabeort Stuttgart

Wetterbericht vom Samstag, dem 18. Juni 1938

Änderung des Luftdrucks in den letzten 3 Stunden in ganzen Millibar

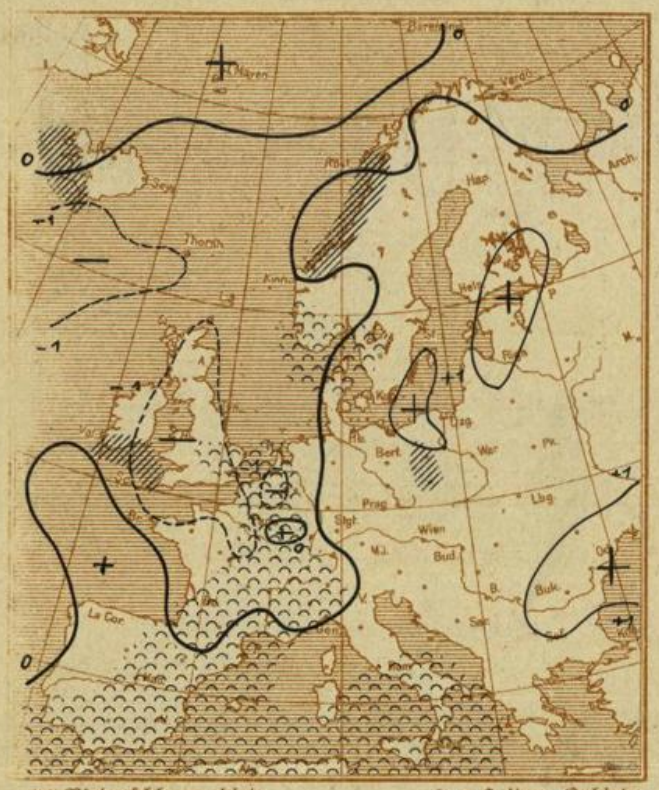

//// Niederschlagsgebiete °°° Heitere Gebiete

Luftdruckverteilung gestern 19 Uhr

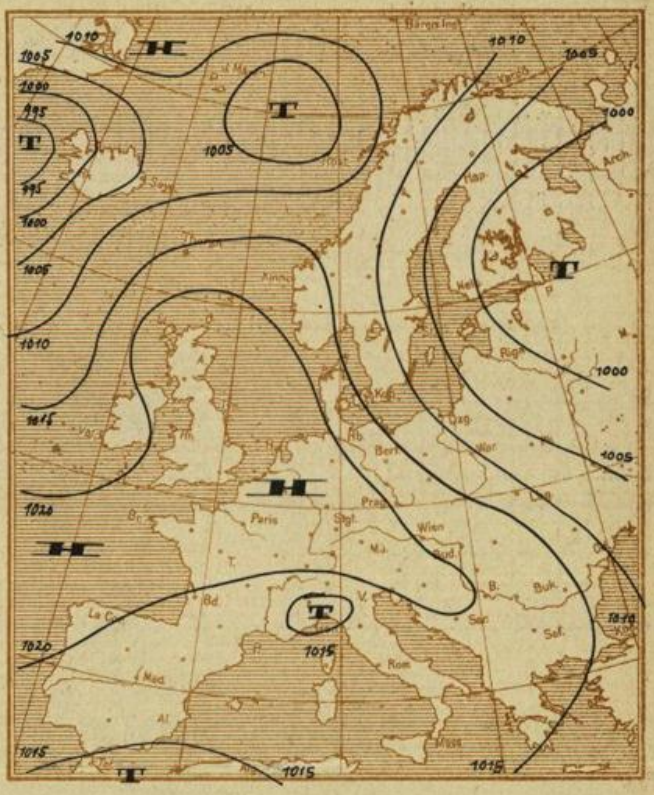

Meldungen von heute morgen 7³⁰ Uhr

	Höhe m über NN	Luftdruck mm	Windrichtung und Stärke	Witterung	Temperatur C° 7 Uhr	Temperatur C° höchste gestern	Temperatur C° tiefste h. nacht	Sonnenscheindauer in Std. gest.	Niederschlag mm	Schneehöhe cm	
Stuttgart *	270	768,7	SW 1	wolkenl.	12,0	16,1	6,9	1,5	–		
Hohenheim	402	731,1	still	"	7,3	15,1	3,8	2,0	–		
Heilbronn	176	751,3	SW 1	fast bed	17,1	16,8	10,5		–		
Münsingen	720	703,5	E 2	heiter	10,6	13,1	0,0	5	–		
Ravensburg	462	725,8	NE 3	bewölkt	10,7	18,0	6,4	13,1	–		
Friedrichshafen *	400	766,9	NNE 1	wolkenl.	12,8	20,0	7,3	12,9	–		
Wildbad Sommerbg.	733	702,1	E 2	"	10,2	13,2	6,2	2,9	–		
Freudenstadt	667	708,0	E 1	bewölkt	10,2	15,0	6,1	5,0	–		
Dreifaltigkeitsbg.	980	682,1	NE 2	heiter	10,7	14,9	7,0		–		
Wertheim	147										
Königstuhl *	563	756,6	still	bewölkt	11,7	13,3	9,3	1,6	–		
Karlsruhe *	120	766,6	NE 1	wolkenl.	12,2	18,5	6,1	1,1	–		
Baden-Baden *	213	766,6	NE 1	"	11,8	18,0	6,4	5,2	–		
Bad Dürrheim	714	–	NE 1	bewölkt	8,6	15,8	6,5	12,5	–		
St. Blasien	800	–	W 1	wolkenl.	7,5	18,0	2,5	7,5	–		
Badenweiler *	420	767,2	NE 1	"	12,0	18,0	9,2	anh	–		
Freiburg i. Br. *	265	766,1	WSW 1	"	10,8	20,0	7,0		–		
Feldberg	1493	640,7	WSW 1	"	9,0	11,2	5,4	12,9	–		
Säntis	2500	566,6	WSW 6	"	3		1		–		
Zugspitze	2962	534,4	WNW 4	halbbed.	–2	0	–4		–		

Der Barometerstand ist bei * auf Meereshöhe umgerechnet.

Temperatur und relative Feuchtigkeit in der freien Atmosphäre

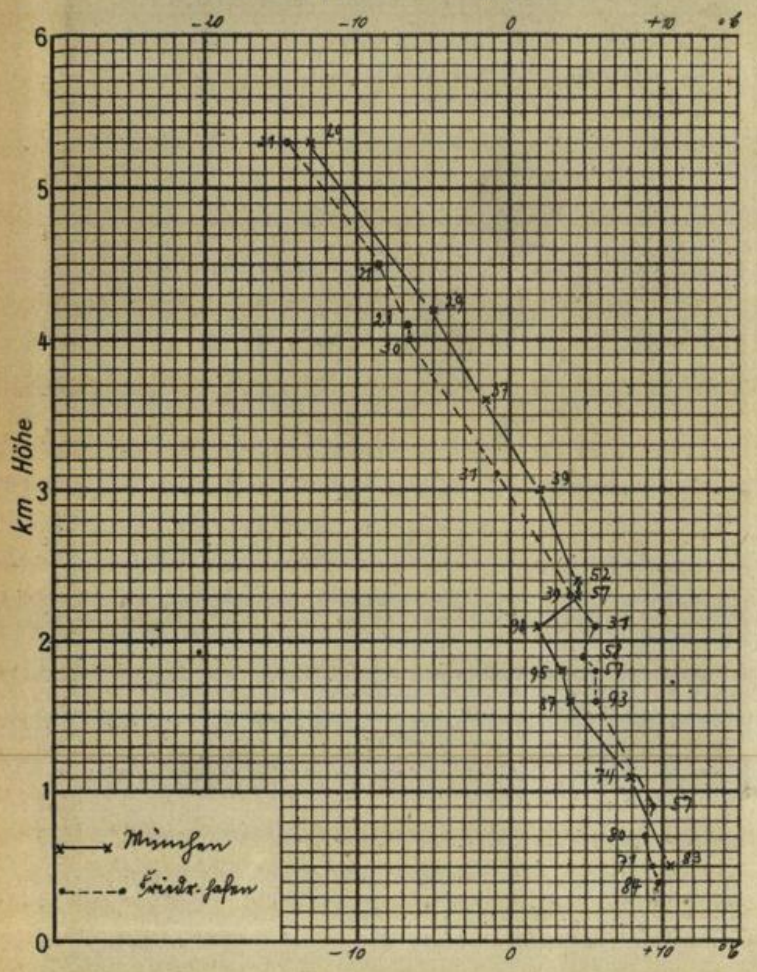

Auf- und Untergang von Sonne und Mond (MEZ.)

am 19. Juni 1938 in Stuttgart:

S.A.:	4 h 19	M.A.:	23 h 37
S.U.:	20 h 29	M.U.:	10 h 48

Luftdruckverlauf in Böblingen (436 m über NN)



Temperaturverlauf in Böblingen

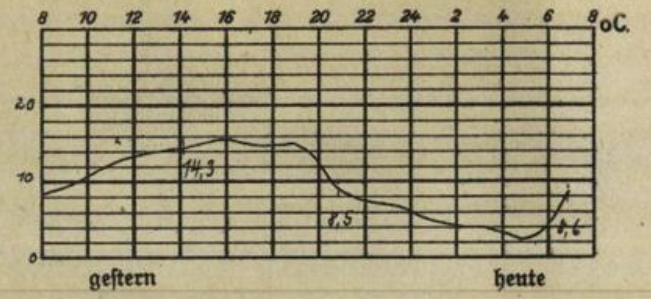

Temperaturtagesmittel gestern in:

	Stuttgart	Böblingen	Karlsruhe
Tagesmittel	12,2	10,0	13,4
langjähr. Mittel	16,6	-	17,1
Abweichung	-4,4	-	-3,7

Höhenwindmessungen in km/h

Zeit	Böblingen 07.00	Friedrichshafen 06.00		Böblingen	Friedrichshafen
Boden	still	NE 10	3000 m	NNW 15	NW 30
500 m	"	NE 10	3500 m	NNW 20	·
1000 m	SE 5	NE 20	4000 m	NW 20	·
1500 m	N 5	·	4500 m	NNW 20	·
2000 m	NW 20	WNW 20	5000 m	NW 35	NW 20
2500 m	NNW 15	·	5500 m	NNW 30	·
			6000 m	NNW 30	·

Rheinwasserstände in cm:

	Heute 8 Uhr	Ändrg seit gestern
Waldshut	362	-14
Rheinfelden	350	-12
Breisach	274	-18
Kehl	410	-25
Maxau	626	-48
Mannheim	597	+7
Caub	412	+12

19. Juni 1938

Verlagsort Böblingen

Wetterkarte

des Reichswetterdienstes, Ausgabeort Stuttgart

Wetterbericht für Württemberg, Baden und Hohenzollern

Verlag: Wetterwarte der Flughafenleitung Stuttgart-Böblingen, Flughafen.
Fernsprecher: Stuttgart 91060, Böblingen 277.
Postscheckkonto: Stuttgart 19180.
Auskünfte und Wirtschaftsberatungen aller Art, auch im Abonnement.

Erscheint werktäglich.

Bezugspreis monatlich RM. 1.40.

Bestellungen nehmen alle Postanstalten und Briefträger entgegen. — Bei unregelmäßiger oder verspäteter Lieferung wende man sich an das Zustellpostamt.

Jahrgang 58 | Sonntag, 19. Juni 1938. | Nr. 170

Zeichenerklärung zur Wetterkarte:

○ wolkenlos	≡ Nebel	◎ Windstille
◔ heiter	⩵ Talnebel	Ostwind 1
◑ halbbedeckt	, Nieseln	Nordwest 3
◕ wolkig	• Regen	Südweststurm 8
● bedeckt	* Schneefall	∧ Böenwetter
∞ Dunst	▽ Schauer	Gewitter

Die Pfeile fliegen mit dem Wind. Die Anzahl der halben Querstriche bedeutet die Windstärke in der Beaufort-Skala. Links vom Stationskreis Temperatur in Graden Celsius, rechts (unterstrichen) Niederschlagsmenge der vergangenen Nacht in mm Höhe. Die Zahlen an den Linien gleichen, auf Meereshöhe reduzierten Luftdrucks (Isobaren) bedeuten den Druck in Millibar. 1 Millibar = 3/4 mm Queckfilbersäule.

▲▲▲ Kaltluftfront

▲▲▲ in Bodennähe mit Kaltluftcharakter
▲▲▲ vom Boden abgehobene Warmluftfront (Okklusion)

▲▲▲ Warmluftfront

▲▲▲ in Bodennähe mit Warmluftcharakter

Gebiete mit anhaltendem Niederschlag

Gebiete mit subtropischer Warmluft.

Gebiete mit arktischer Kaltluft.

Ausführliche Erläuterungen siehe besondere Beilagen!

Luftdruckverteilung auf dem Atlantischen Ozean.

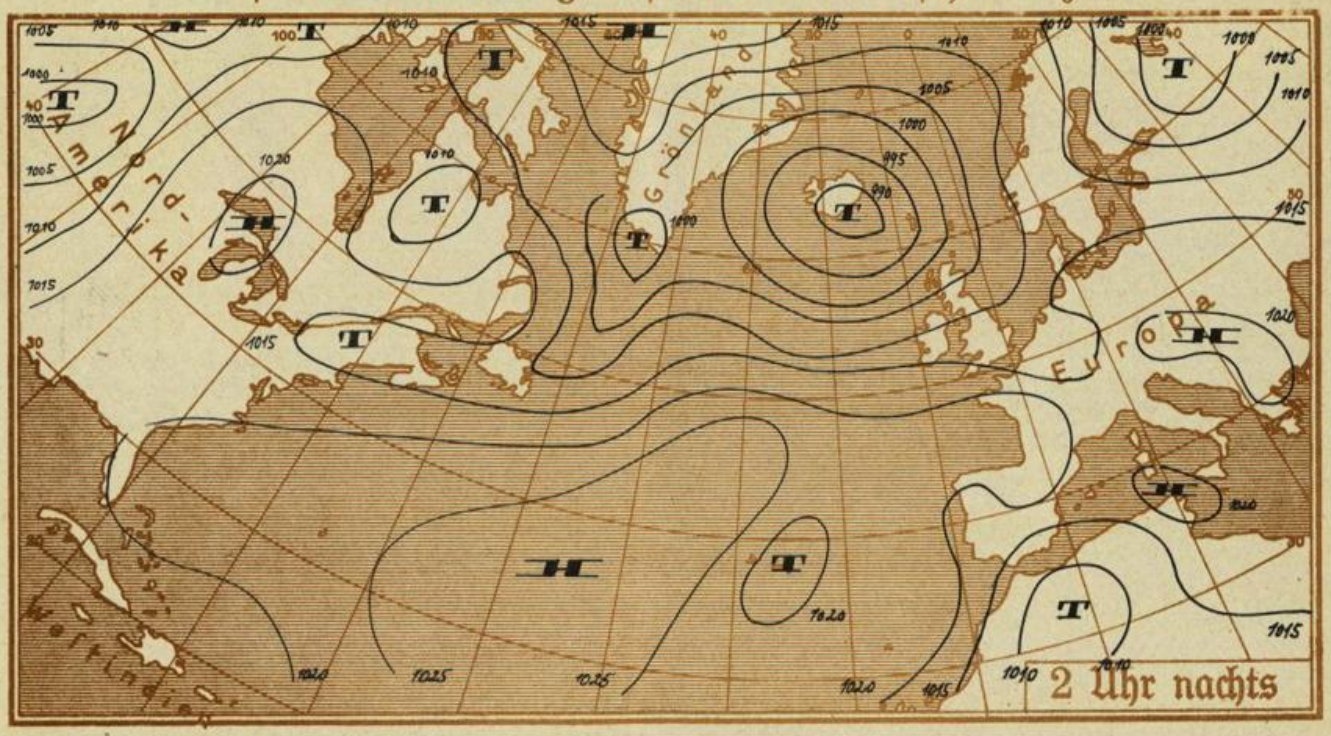

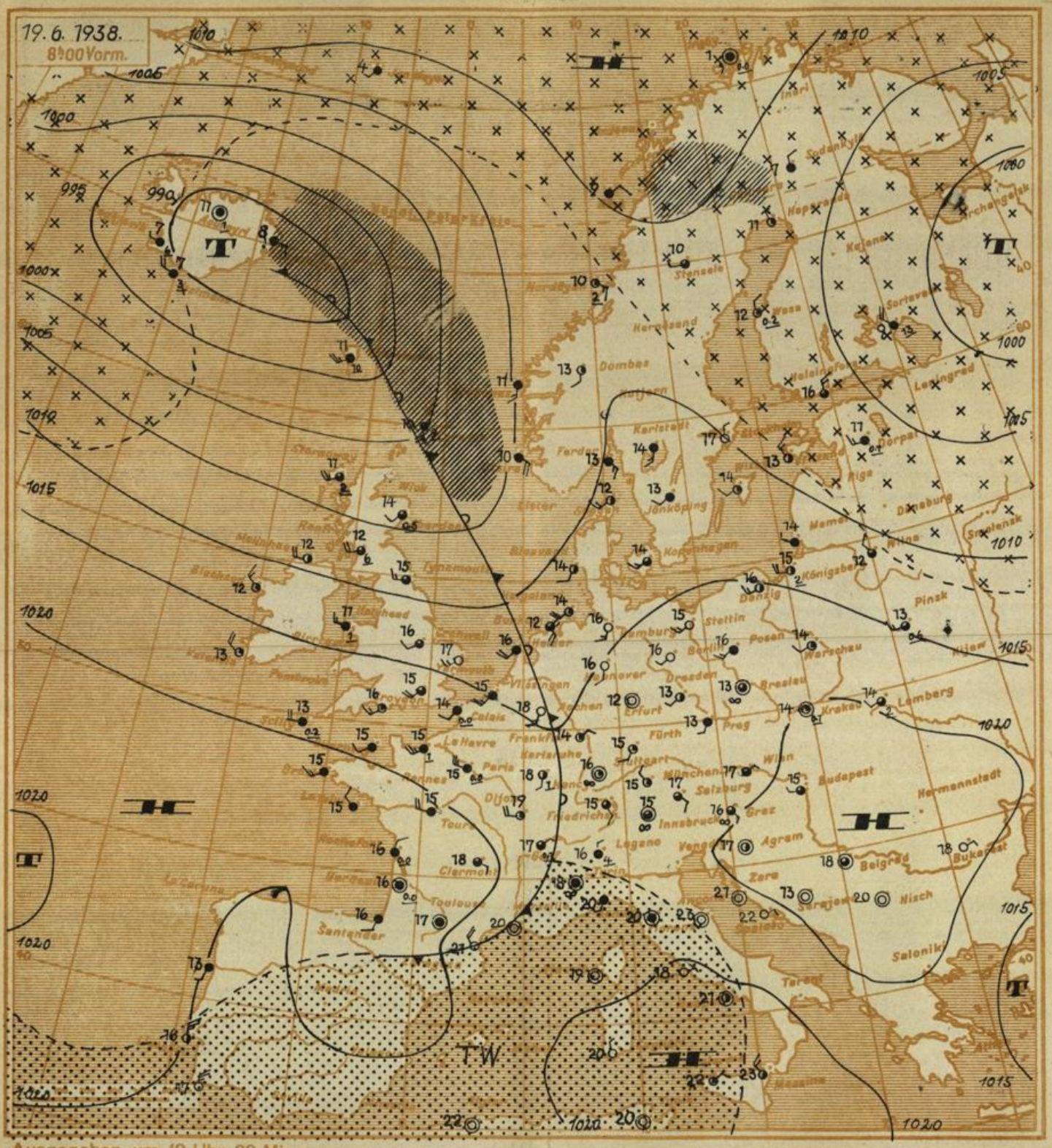

Ausgegeben um 10 Uhr 30 Min.:

Der hohe Druck, unter dessen Einfluss Aufheiterung eingetreten ist, wurde langsam abgebaut. Von Westen her strömen jetzt kühlere und feuchtere Luftmassen nach Deutschland. Die Wetterlage ist dadurch etwas unbeständiger geworden. Eine durchgreifende Verschlechterung ist aber nicht wahrscheinlich.

Luftmasse: Bodenstörung, darüber mG_T in instabiler Schichtung.

Le.

Wetterkarte des Reichswetterdienstes, Ausgabeort Stuttgart

Wetterbericht vom Sonntag, dem 19. Juni 1938

Änderung des Luftdrucks
in den letzten 3 Stunden in ganzen Millibar

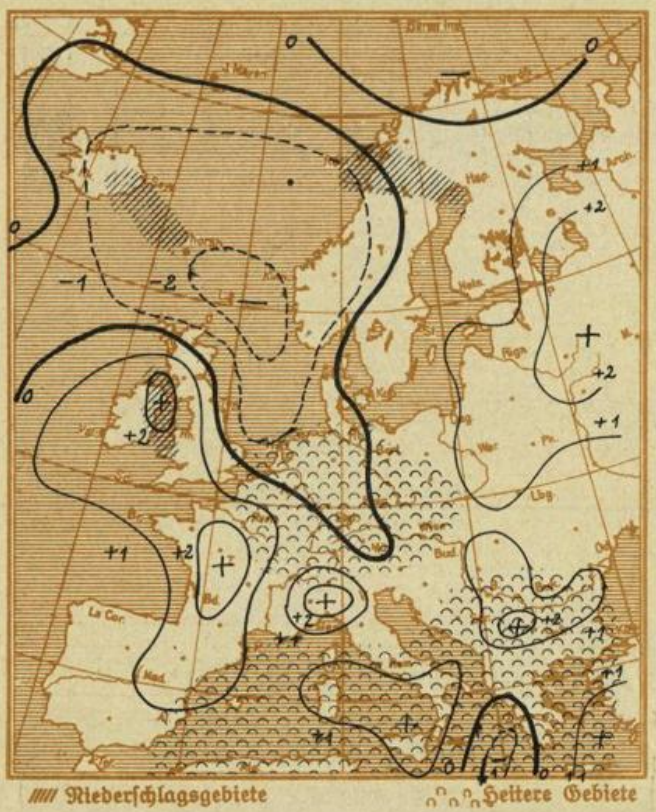

Luftdruckverteilung gestern 19 Uhr

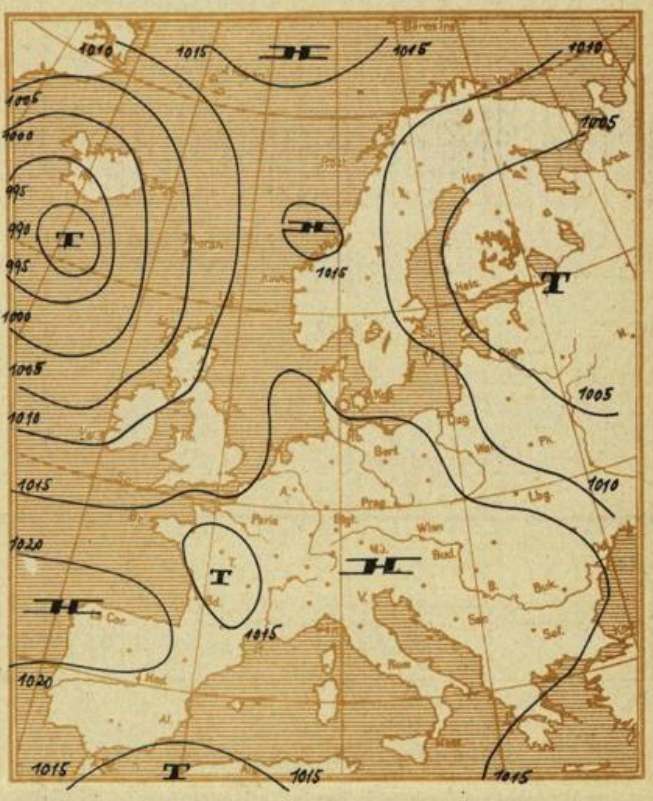

Meldungen von heute morgen 7³⁰ Uhr

	Höhe m über NN	Luftdruck mm	Windrichtung und Stärke	Witterung	Temperatur C° 7 Uhr	Temperatur C° höchste gestern	Temperatur C° tiefste h. nacht	Sonnenscheindauer in Std. gest.	Niederschlag mm	Schneehöhe cm	
Stuttgart *	270	720,8	NE 1	halbbed.	10,7	15,2	17,4	13,2	–		
Hohenheim	402	725,4	still	heiter	13,3	20,8	9,8	13,0	–		
Heilbronn	176	747,5	NE 1	heiter	14,6	20,4	10,6		–		
Münsingen	720	700,6	SW 1	halbbed.	15,5	20,0	7,5	15,0	–		
Ravensburg	462	723,4	SW 2	bewölkt	15,4	21,9	10,0	12,9	–		
Friedrichshafen *	400	764,3	SSE 2	heiter	15,1	21,3	11,4	12,9	–		
Wildbad Sommerbg.	733	698,5	W 2	heiter	17,8	20,5	11,6	13,8	–		
Freudenstadt	667	705,4	W 3	bewölkt	15,4	21,0	10,6	12,0	–		
Dreifaltigkeitsbg.	980	660,9	SW 2	halbbed.	15,0	20,8	13,5		–		
Wertheim	147										
Königstuhl *	563	762,5	SE 2	heiter	14,8	17,0	10,4	8,2	–		
Karlsruhe *	120	762,9	W 2	heiter	15,3	23,4	11,8	13,4	0,0		
Baden-Baden *	213	762,9	NW 1	heiter	16,0	23,6	11,2	13,4	–		
Bad Dürrheim	714	–	SW 1	halbbed.	14,0	21,8	8,8	12,5	–		
St Blasien	800	–	W 1	bewölkt	12,6	22,0	8,2	11,7	–		
Badenweiler *	420	765,7	SW 1	bewölkt	18,2	22,5	15,0	anh.	–		
Freiburg i. Br. *	265	763,2	E 1	Gewitter	16,0	24,3	11,0		0,1		
Feldberg	1493	639,8	WSW 4	fast bed.	10,4	15,5	7,9	12,7	–		
Säntis	2500	566,8	NW 3	fast bed.	4	6	3		–		
Zugspitze	2962	535,1	NNW 6	fast bed.	1	3	-1		–		

Der Luftdruckstand ist bei * auf Meereshöhe umgerechnet.

Temperatur und relative Feuchtigkeit in der freien Atmosphäre

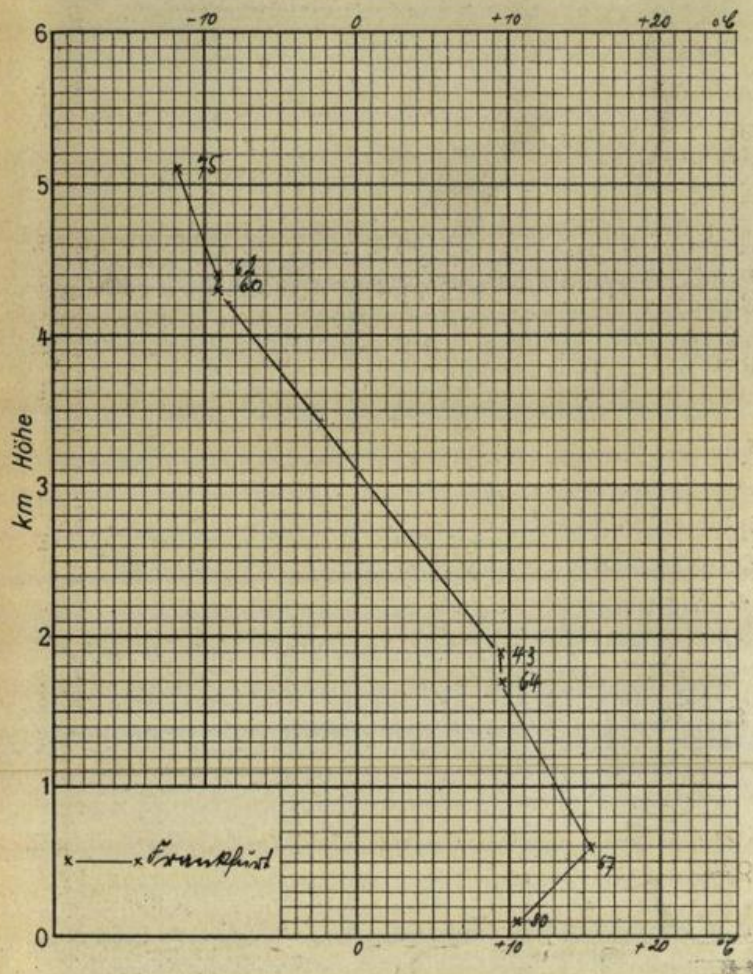

Auf- und Untergang von Sonne und Mond (MEZ.)

am 20. Juni 1938 in Stuttgart:

S.A.:	4 h 19	M.A.:	23 h 59
S.U.:	20 h 29	M.U.:	11 h 53

Luftdruckverlauf in Böblingen (436 m über NN)

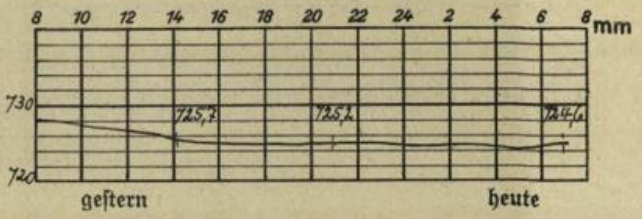

Temperaturverlauf in Böblingen

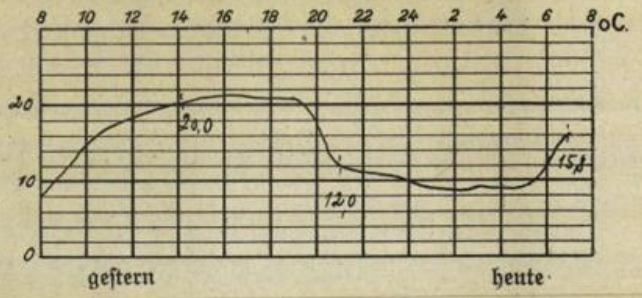

Temperaturtagesmittel gestern in:

	Stuttgart	Böblingen	Karlsruhe
Tagesmittel	17,8	13,2	16,0
langjähr. Mittel	16,7	-	17,0
Abweichung	+1,1	-	-1,0

Höhenwindmessungen in km/h

Zeit	Böblingen 08.00		Friedrichshafen	Böblingen	Friedrichshafen
Boden	W 5		3000 m	WSW 20	
500 m	W 5		3500 m	SW 20	
1000 m	W 25		4000 m	·	
1500 m	W 25		4500 m	·	
2000 m	W 20		5000 m	·	
2500 m	W 25		6000 m	·	

Rheinwasserstände in cm:

	Heute 8 Uhr	Ändrg seit gestern
Waldshut	351	-11
Rheinfelden	341	- 9
Breisach	258	- 16
Kehl	392	- 18
Maxau	589	- 37
Mannheim	557	- 40
Caub	405	- 7

20. Juni 1938

Verlagsort Böblingen

Wetterkarte

des Reichswetterdienstes, Ausgabeort Stuttgart

Wetterbericht für Württemberg, Baden und Hohenzollern

Verlag: Wetterwarte der Flughafenleitung Stuttgart-Böblingen, Flughafen.
Fernsprecher: Stuttgart 91060, Böblingen 277.
Postscheckkonto: Stuttgart 19180.
Auskünfte und Wirtschaftsberatungen aller Art, auch im Abonnement.

Erscheint werktäglich.

Bezugspreis monatlich RM. 1.40.

Bestellungen nehmen alle Postanstalten und Briefträger entgegen. — Bei unregelmäßiger oder verspäteter Lieferung wende man sich an das Zustellpostamt.

Jahrgang 58 | Montag, 20. Juni 1938 | Nr. 171

Zeichenerklärung zur Wetterkarte:

○ wolkenlos	≡ Nebel	◎ Windstille
◔ heiter	= Talnebel	Ostwind 1
◑ halbbedeckt	, Nieseln	Nordwest 3
◕ wolkig	• Regen	Südweststurm 8
● bedeckt	* Schneefall	^ Böenwetter
∞ Dunst	▽ Schauer	↯ Gewitter

Die Pfeile fliegen mit dem Wind. Die Anzahl der halben Querstriche bedeutet die Windstärke in der Beaufort-Skala. Links vom Stationskreis Temperatur in Graden Celsius, rechts (unterstrichen) Niederschlagsmenge der vergangenen Nacht in mm Höhe. Die Zahlen an den Linien gleichen, auf Meereshöhe reduzierten Luftdrucks (Isobaren) bedeuten den Druck in Millibar. 1 Millibar = 3/4 mm Quecksilbersäule.

▲▲▲ Kaltluftfront

▲▲▲ in Bodennähe mit Kaltluftcharakter
▲▲▲ vom Boden abgehobene Warmluftfront (Okklusion)
▲▲▲ in Bodennähe mit Warmluftcharakter

▲▲▲ Warmluftfront

Gebiete mit anhaltendem Niederschlag

Gebiete mit subtropischer Warmluft.

Gebiete mit arktischer Kaltluft.

Ausführliche Erläuterungen siehe besondere Beilagen!

Luftdruckverteilung auf dem Atlantischen Ozean.

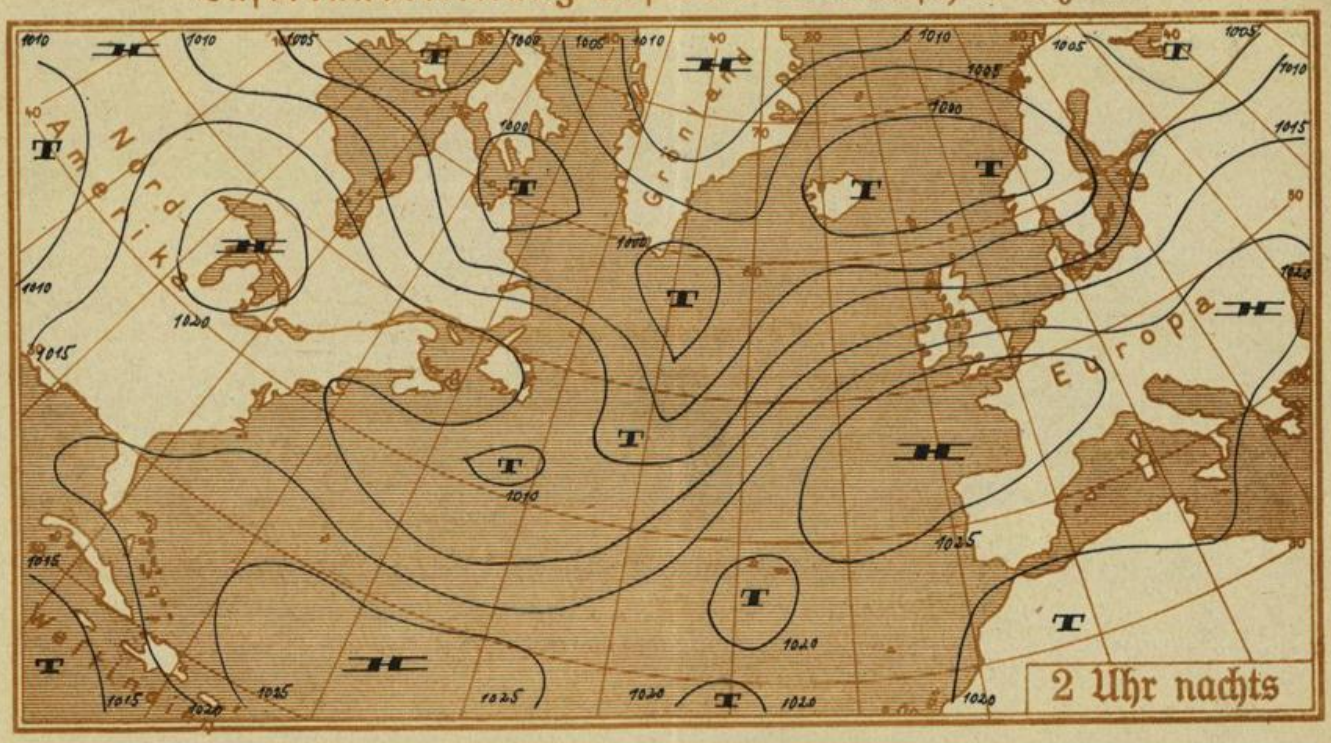



Ausgegeben um 10 Uhr 30 Min.:

Im Laufe des gestrigen Tages gelangten feuchtere Luftmassen in unser Gebiet, was stellenweise zu Gewitterbildungen Anlass gab. Die zur Zeit noch vorhandene Feuchtigkeit in Verbindung mit kleinen durch Luftmassenunterschiede bedingten Unregelmässigkeiten der Druckverteilung lässt hohen Druckes eine rasche Wolkenauflösung noch nicht zu. Doch kann für morgen im Süden in zunehmendem Masse mit Aufheiterung gerechnet werden. Auch ist die Gewitterneigung vorerst nur gering.

Voraussichtliche Witterung für W., B. und H. bis Dienstag abend:

Schwache Winde. In zunehmendem Masse aufheiternd. Nur noch geringe Gewitterneigung. Tagsüber warm.

Luftmasse: Gemäßigte Warmluft (mG_T).

Ne.

Wetterkarte des Reichswetterdienstes, Ausgabeort Stuttgart

Wetterbericht vom Montag, dem 20. Juni 1938

Änderung des Luftdrucks
in den letzten 3 Stunden in ganzen Millibar

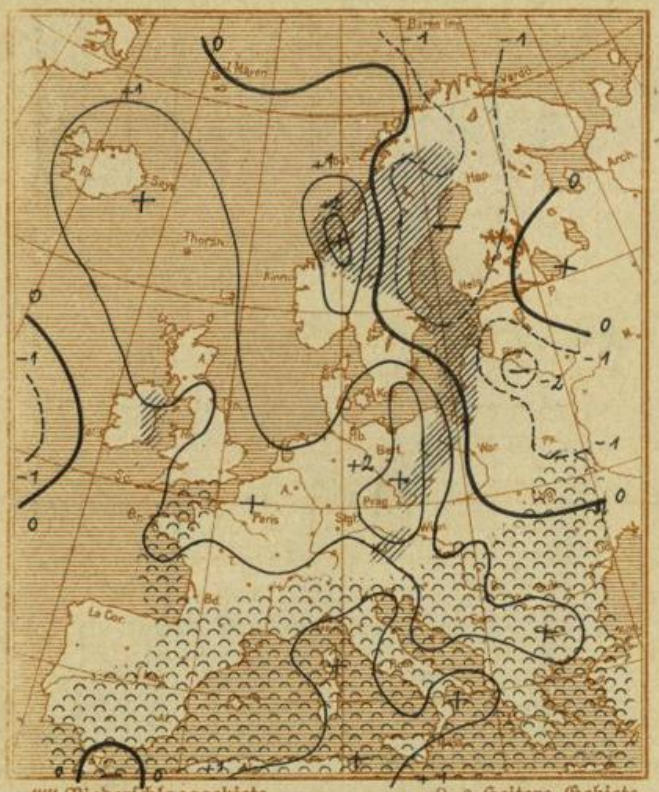

//// Niederschlagsgebiete °°° Heitere Gebiete

Luftdruckverteilung gestern 19 Uhr

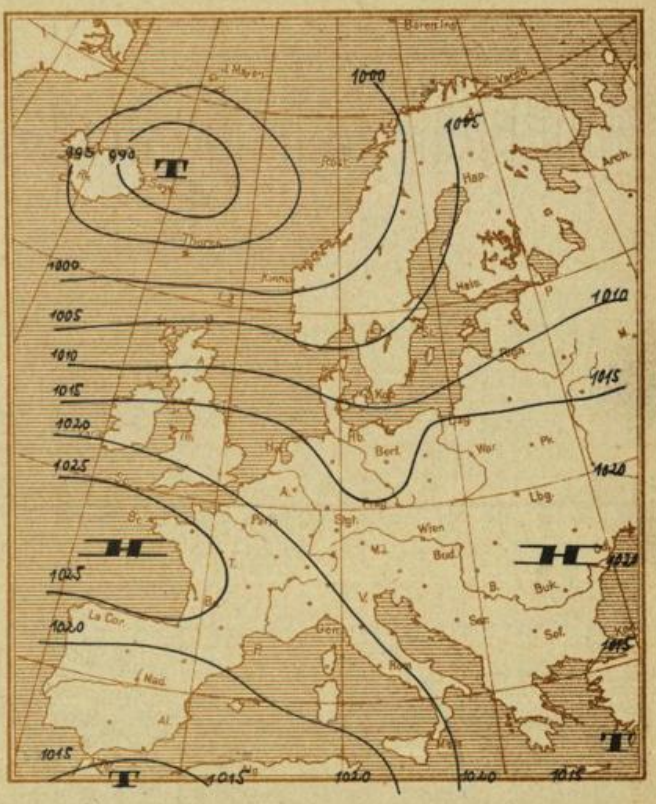

Meldungen von heute morgen 7³⁰ Uhr

	Höhe m über NN	Luftdruck mm	Windrichtung und Stärke	Witterung	Temperatur C° 7 Uhr	Temperatur C° höchste gestern	Temperatur C° tiefste h. nacht	Sonnenscheindauer in Std. gest.	Niederschlag mm	Schneehöhe cm	
Stuttgart *	270	771,5	WSW 1	bedeckt	16,9	25,3	16,0	9,8	15,8		
Hohenheim	402	733,7	SW 1	bewölkt	14,8	24,2	9,4	9,4	–		
Heilbronn	176	753,1	SW 3	bedeckt	17,1	26,9	14,9		1,8		
Münsingen	720	707,1	W 2	bewölkt	14,2	21,5	11,2	9,0	0,0		
Ravensburg	462	729,0	SW 1	bedeckt	16,2	24,6	15,0	6,8	–		
Friedrichshafen *	400	764,9	WNW 2	heiter	16,7	22,2	15,5	5,1	–		
Wildbad Sommerbg.	733	705,0	SW 1	bewölkt	13,2	22,7	11,6	10,1	0,2		
Freudenstadt	667	711,0	W 1	bewölkt	13,7	23,0	12,5	7,5	1,0		
Dreifaltigkeitsbg.	980	685,7	SW 1	heiter	11,6	19,3	9,4		7,2		
Wertheim	147										
Königstuhl *	563	768,7	W 2	fast bed	13,6	23,2	12,2	9,1	0,3		
Karlsruhe *	120	769,1	W 4	bewölkt	18,3	27,0	15,2	10,5	0,0		
Baden-Baden *	213	769,3	WSW 3	heiter	16,6	26,8	10,4	8,5	0,8		
Bad Dürrheim	714	–	E 1	bewölkt	11,4	22,0	9,0	8,5	–		
St. Blasien	800	–	SW 1	bewölkt	12,4	20,8	9,4	5,0	0,6		
Badenweiler *	420	770,5	SE 1	halbbed	16,1	23,7	14,0	ztw	–		
Freiburg i. Br. *	265	769,3	still	bedeckt	17,0		14,5		8,2		
Feldberg	1493	644,6	W 1	fast bed	9,4	14,0	7,4	4,2	–		
Säntis	2500	570,3	W 3	Nebel	4	6	2		0,3		
Zugspitze	2962	538,1	WNW 4	Nebeltr.	1		0		3		

Der Barometerstand ist bei * auf Meereshöhe umgerechnet.

Temperatur und relative Feuchtigkeit in der freien Atmosphäre

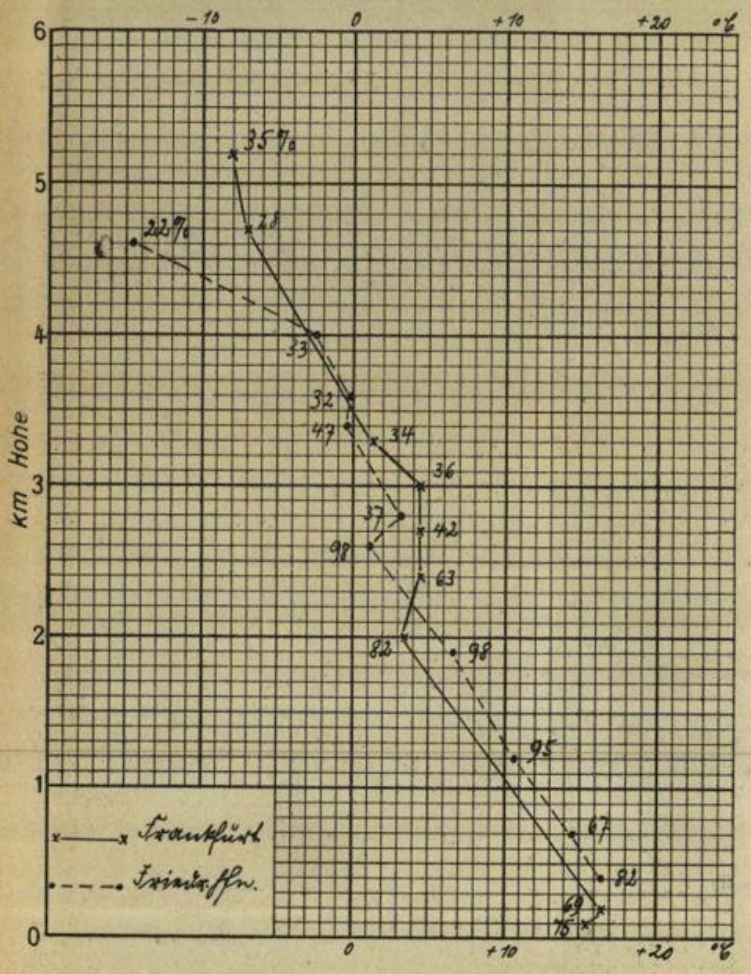

Auf- und Untergang von Sonne und Mond (MEZ.)

am 21. Juni 1938 in Stuttgart:

S.A.:	4 h 19	M.A.:	—
S.U.:	20 h 29	M.U.:	13 h 02

Luftdruckverlauf in Böblingen (436 m über NN)



Temperaturverlauf in Böblingen

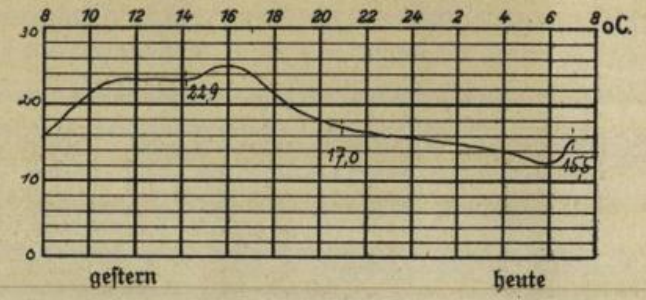

Temperaturtagesmittel gestern in:

	Stuttgart	Böblingen	Karlsruhe
Tagesmittel	18,9	18,2	20,4
langjähr. Mittel	16,8	-	17,5
Abweichung	+2,1	-	+2,9

Höhenwindmessungen in km/h

Zeit	Böblingen 07.00	Friedrichshafen 06.00		Böblingen	Friedrichshafen
Boden	WNW 5	W 15	3000 m	·	SW 40
500 m	W 10	SW 10	4000 m	·	·
1000 m	W 20	NW 20	4500 m	·	WNW 20
1500 m	W 30		5000 m	·	·
2000 m	·	SW 30	5500 m	·	·
2500 m	·		6000 m	·	·

Rheinwasserstände in cm:

	Heute 8 Uhr	Ändrg seit gestern
Waldshut	348	−3
Rheinfelden	335	−6
Breisach	253	−5
Kehl	380	−12
Maxau	564	−25
Mannheim	522	−35
Caub	375	−30

21. Juni 1938
Verlagsort Böblingen

Wetterkarte

des Reichswetterdienstes, Ausgabeort Stuttgart

Wetterbericht für Württemberg, Baden und Hohenzollern

Verlag: Wetterwarte der Flughafenleitung Stuttgart-Böblingen, Flughafen.
Fernsprecher: Stuttgart 91060, Böblingen 277.
Postscheckkonto: Stuttgart 19180.
Auskünfte und Wirtschaftsberatungen aller Art, auch im Abonnement.

Erscheint werktäglich.

Bezugspreis monatlich RM. 1.40.

Bestellungen nehmen alle Postanstalten und Briefträger entgegen. — Bei unregelmäßiger oder verspäteter Lieferung wende man sich an das Zustellpostamt.

Jahrgang 58 | Dienstag, 21. Juni 1938 | Nr. 172

Zeichenerklärung zur Wetterkarte:

○ wolkenlos	≡ Nebel	◎ Windstille
◔ heiter	⩵ Talnebel	Ostwind 1
◑ halbbedeckt	, Nieseln	Nordwest 3
◕ wolkig	• Regen	Südweststurm 8
● bedeckt	* Schneefall	∧ Böenwetter
∞ Dunst	▽ Schauer	⚡ Gewitter

Die Pfeile fliegen mit dem Wind. Die Anzahl der halben Querstriche bedeutet die Windstärke in der Beaufort-Skala. Links vom Stationskreis Temperatur in Graden Celsius, rechts (unterstrichen) Niederschlagsmenge der vergangenen Nacht in mm Höhe. Die Zahlen an den Linien gleichen, auf Meereshöhe reduzierten Luftdrucks (Isobaren) bedeuten den Druck in Millibar. 1 Millibar = 3/4 mm Quecksilbersäule.

▲▲▲ Kaltluftfront
▲▲▲ in Bodennähe mit Kaltluftcharakter
vom Boden abgehobene Warmluftfront (Okklusion)
▲▲▲ in Bodennähe mit Warmluftcharakter
▲▲▲ Warmluftfront

Gebiete mit anhaltendem Niederschlag

Gebiete mit subtropischer Warmluft.

Gebiete mit arktischer Kaltluft.

Ausführliche Erläuterungen siehe besondere Beilagen!

Luftdruckverteilung auf dem Atlantischen Ozean.

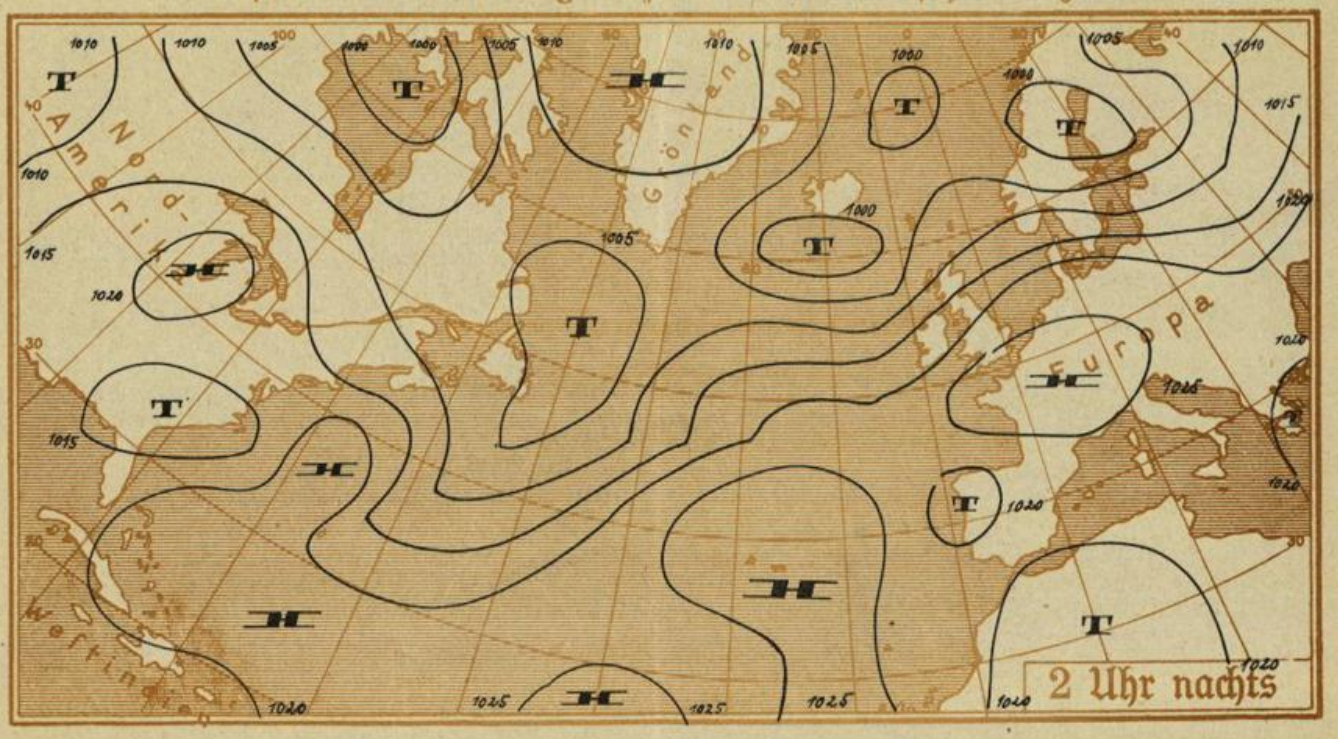

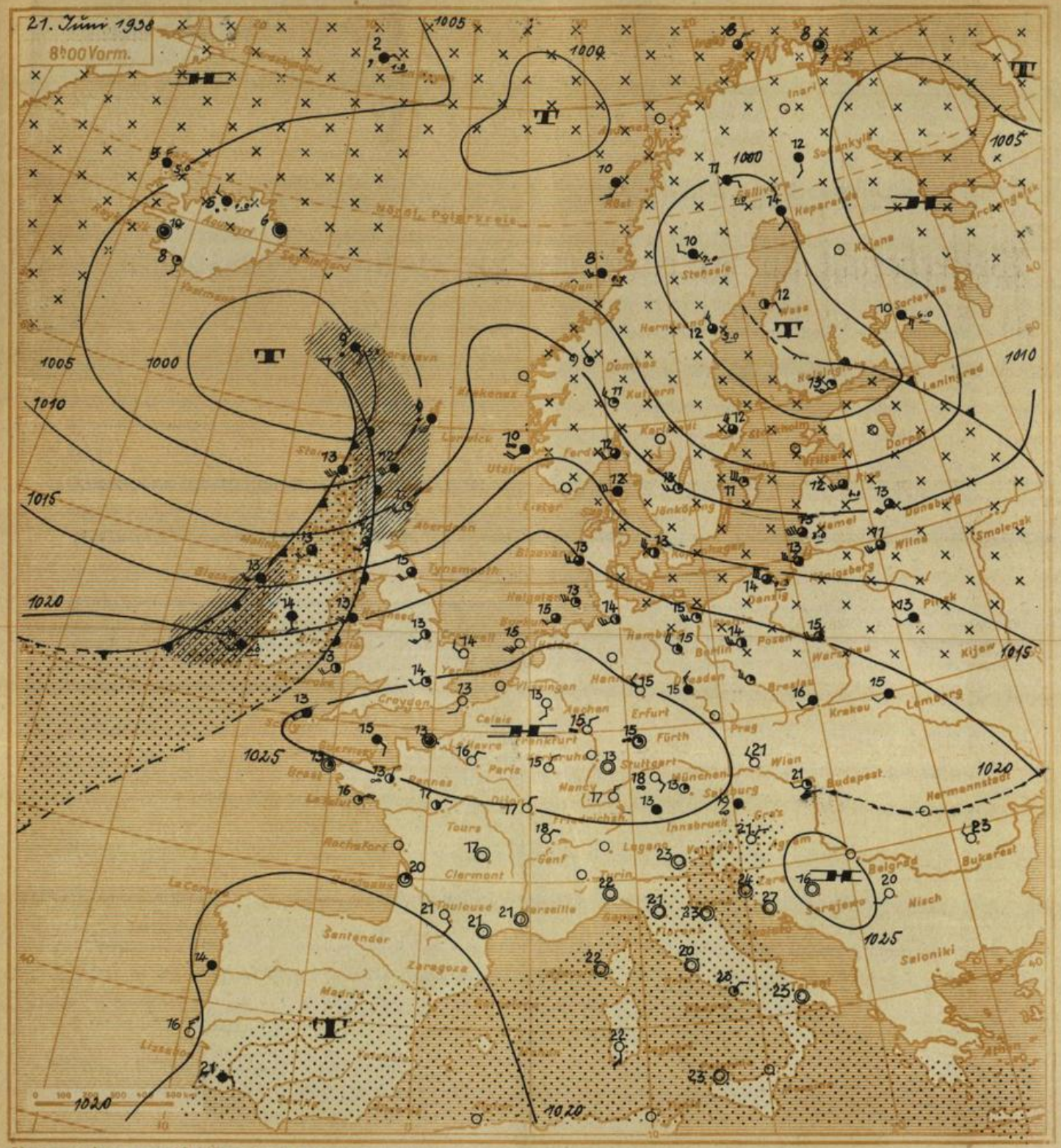

Im Bereich des nunmehr mit seiner Kammlinie in west-östlicher Richtung über Süddeutschland sich erstreckenden Hochdruckgebiets hat sich allmählich Aufheiterung durchgesetzt. Eine rasche Wetteränderung ist für unser Gebiet vorerst nicht zu erwarten, höchstens im Norden ist zwischendurch das Aufkommen von etwas mehr Bewölkung möglich.

Voraussichtliche Witterung für W., B. und H. bis Mittwoch abend:
Schwache veränderliche Winde. Meist heiter. Höchstens im Norden etwas mehr bewölkt. Trocken, warm.

Luftmasse: Bodenstörungsschicht, darüber Übergang zu subtropischer Warmluft, absinkend (TW f).

Ne.

Wetterkarte des Reichswetterdienstes, Ausgabeort Stuttgart

Wetterbericht vom Dienstag dem 21. Juni 1938

Änderung des Luftdrucks
in den letzten 3 Stunden in ganzen Millibar

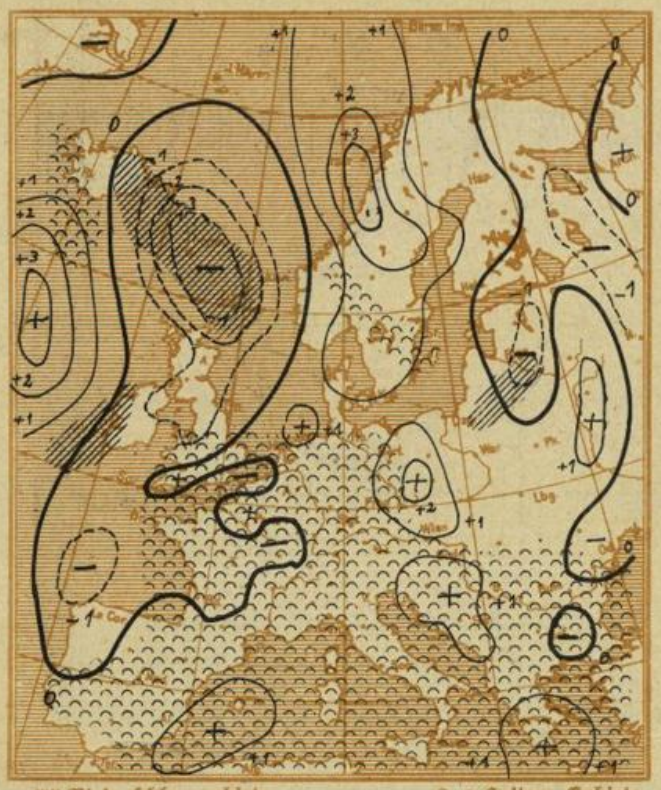

//// Niederschlagsgebiete ∩∩∩ Heitere Gebiete

Luftdruckverteilung gestern 19 Uhr

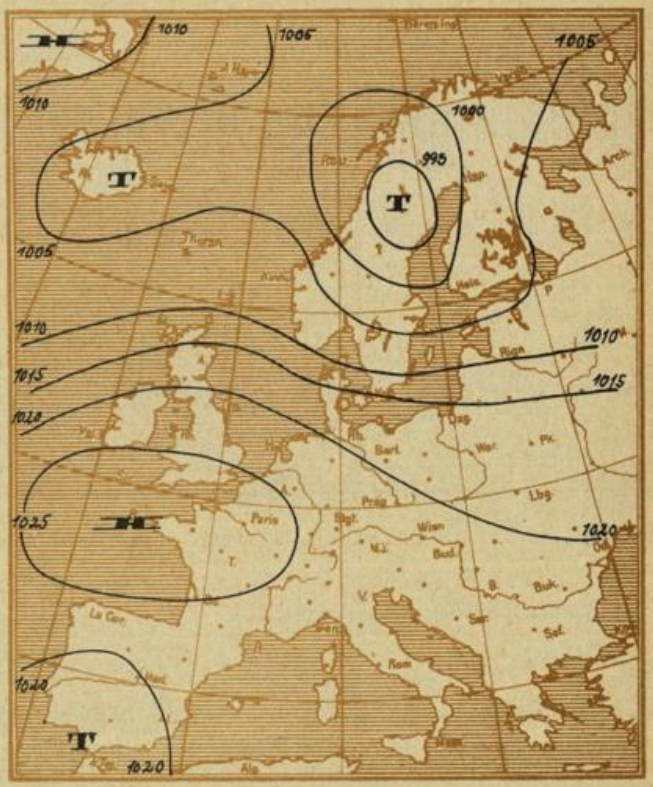

Meldungen von heute morgen 7³⁰ Uhr

	Höhe m über NN	Luftdruck mm	Windrichtung und Stärke	Witterung	Temperatur C° 7 Uhr	Temperatur C° höchste gestern	Temperatur C° tiefste h. nacht	Sonnenscheindauer in Std. gest.	Niederschlag mm	Schneehöhe cm	
Stuttgart *	270	771,0	SW 1	wolkenlos	16,6	22,1	11,0	8,1	–		
Hohenheim	402	733,8	still	-"-	13,8	22,7	7,6	8,0			
Heilbronn	176	754,0	N 1	"	13,9	23,3	10,3				
Münsingen	720	706,4	E 1	"	14,1	19,5	6,5	13,0			
Ravensburg	462	728,6	NW 2	"	16,0	22,8	11,8	10,4			
Friedrichshafen *	400	769,4	NNE 1	"	17,3	23,8	13,2	8,6			
Wildbad Sommerbg.	733	705,6	W 1	"	14,8	18,0	10,6	8,5			
Freudenstadt	667	711,1	Eb 1	"	15,0	19,7	8,6	8,3			
Dreifaltigkeitsbg.	980	685,7	NW 3	"	15,5	18,9	11,7				
Wertheim	147										
Königstuhl *	563	769,2	ESE 1	"	14,9	20,0	12,0	11,2			
Karlsruhe *	120	769,2	E 3	"	15,6	24,4	9,5	11,4			
Baden-Baden *	213	769,3	SW 1	"	14,3	23,0	9,4	10,4			
Bad Dürrheim	714	–	E 1	"	10,6	21,0	6,5	11,0			
St. Blasien	800	–	W 1	"	10,8	20,0	4,4	8,3			
Badenweiler *	420	769,8	E 1	"	14,4	21,6	13,0	ztw			
Freiburg i. Br. *	265	768,9	still	"	15,2	23,4	10,5				
Feldberg	1493	644,1	SSE 2	"	10,6	13,2	7,6	9,0			
Säntis	2500	571,0	W 5	"	7	8	4				
Zugspitze	2962	593,3	WNW 3	"	4	5	1				

Der Barometerstand ist bei * auf Meereshöhe umgerechnet.

Temperatur und relative Feuchtigkeit in der freien Atmosphäre

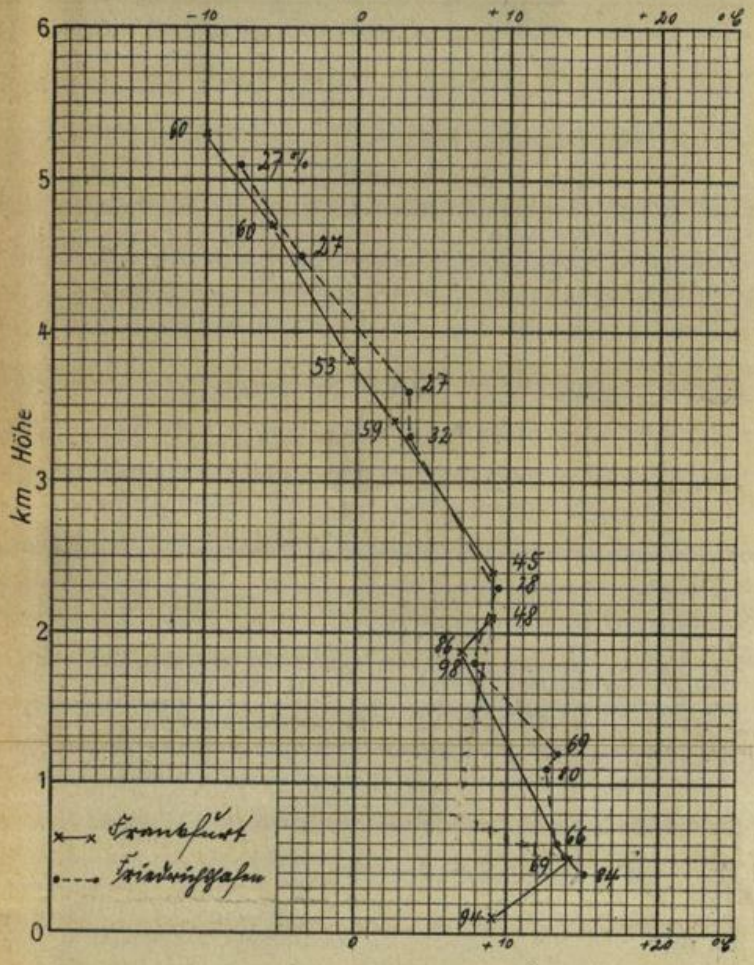

Auf- und Untergang von Sonne und Mond (MEZ.) am 22. Juni 1938 in Stuttgart:

S.A.:	4 h 19	M.A.:	0 h 24
S.U.:	20 h 29	M.U.:	14 h 12

Luftdruckverlauf in Böblingen (436 m über NN)

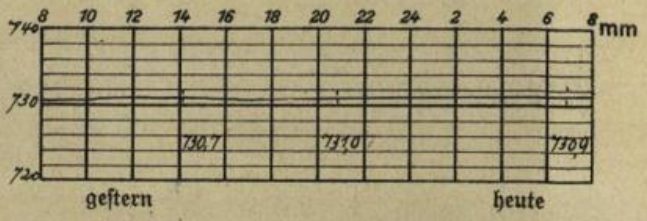

Temperaturverlauf in Böblingen

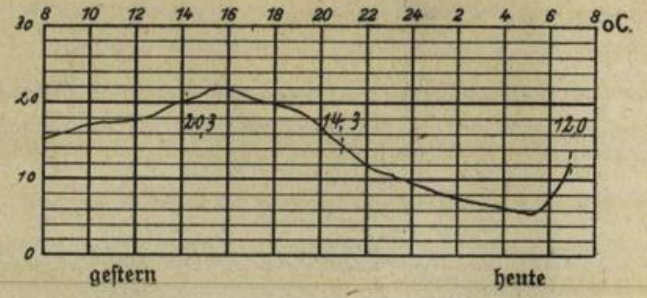

Temperaturtagesmittel gestern in:

	Stuttgart	Böblingen	Karlsruhe
Tagesmittel	18.0	16,1	19,8
langjähr. Mittel	16,9	-	17,4
Abweichung	+1,1	-	+2,4

Höhenwindmessungen in km/h

Zeit	Böblingen 07.00	Friedrichshafen 06.00	Böblingen	Friedrichshafen
Boden	Still	W 10	3000 m WNW 10	W 25
500 m	"	N 5	3500 m NW 20	-
1000 m	"	-	4000 m WNW 25	-
1500 m	"	-	4500 m W 30	-
2000 m	"	W 15	5000 m W 35	NW 25
2500 m	W 1	-	5500 m WNW 35	-
			6000 m WNW 45	-

Rheinwasserstände in cm:

	Heute 8 Uhr	Ändrg seit gestern
Waldshut	329	-19
Rheinfelden	325	-10
Breisach		
Kehl	370	-10
Maxau	548	-16
Mannheim	489	-33
Caub	347	-28

22. Juni 1938
Verlagsort Böblingen

Wetterkarte

des Reichswetterdienstes, Ausgabeort Stuttgart

Wetterbericht für Württemberg, Baden und Hohenzollern

Verlag: Wetterwarte der Flughafenleitung Stuttgart-Böblingen, Flughafen.
Fernsprecher: Stuttgart 91060, Böblingen 277.
Postscheckkonto: Stuttgart 19180.
Auskünfte und Wirtschaftsberatungen aller Art, auch im Abonnement.

Erscheint werktäglich.

Bezugspreis monatlich RM. 1.40.

Bestellungen nehmen alle Postanstalten und Briefträger entgegen. — Bei unregelmäßiger oder verspäteter Lieferung wende man sich an das Zustellpostamt.

Jahrgang 58 | Mittwoch, 22. Juni 1938 | Nr. 173

Zeichenerklärung zur Wetterkarte:

○ wolkenlos	≡ Nebel	◎ Windstille
◔ heiter	⚌ Talnebel	Ostwind 1
◑ halbbedeckt	, Nieseln	Nordwest 3
◕ wolkig	• Regen	Südweststurm 8
● bedeckt	* Schneefall	^ Böenwetter
∞ Dunst	▽ Schauer	⚡ Gewitter

Die Pfeile fliegen mit dem Wind. Die Anzahl der halben Querstriche bedeutet die Windstärke in der Beaufort-Skala. Links vom Stationskreis Temperatur in Graden Celsius, rechts (unterstrichen) Niederschlagsmenge der vergangenen Nacht in mm Höhe. Die Zahlen an den Linien gleichen, auf Meereshöhe reduzierten Luftdrucks (Isobaren) bedeuten den Druck in Millibar. 1 Millibar = 3/4 mm Quecksilbersäule.

▲▲▲ Kaltluftfront
▲▲▲ in Bodennähe mit Kaltluftcharakter
▲▲▲ vom Boden abgehobene Warmluftfront (Okklusion)
▲▲▲ Warmluftfront
▲▲▲ in Bodennähe mit Warmluftcharakter

Gebiete mit anhaltendem Niederschlag

Gebiete mit subtropischer Warmluft.

Gebiete mit arktischer Kaltluft.

Ausführliche Erläuterungen siehe besondere Beilagen!

Luftdruckverteilung auf dem Atlantischen Ozean.

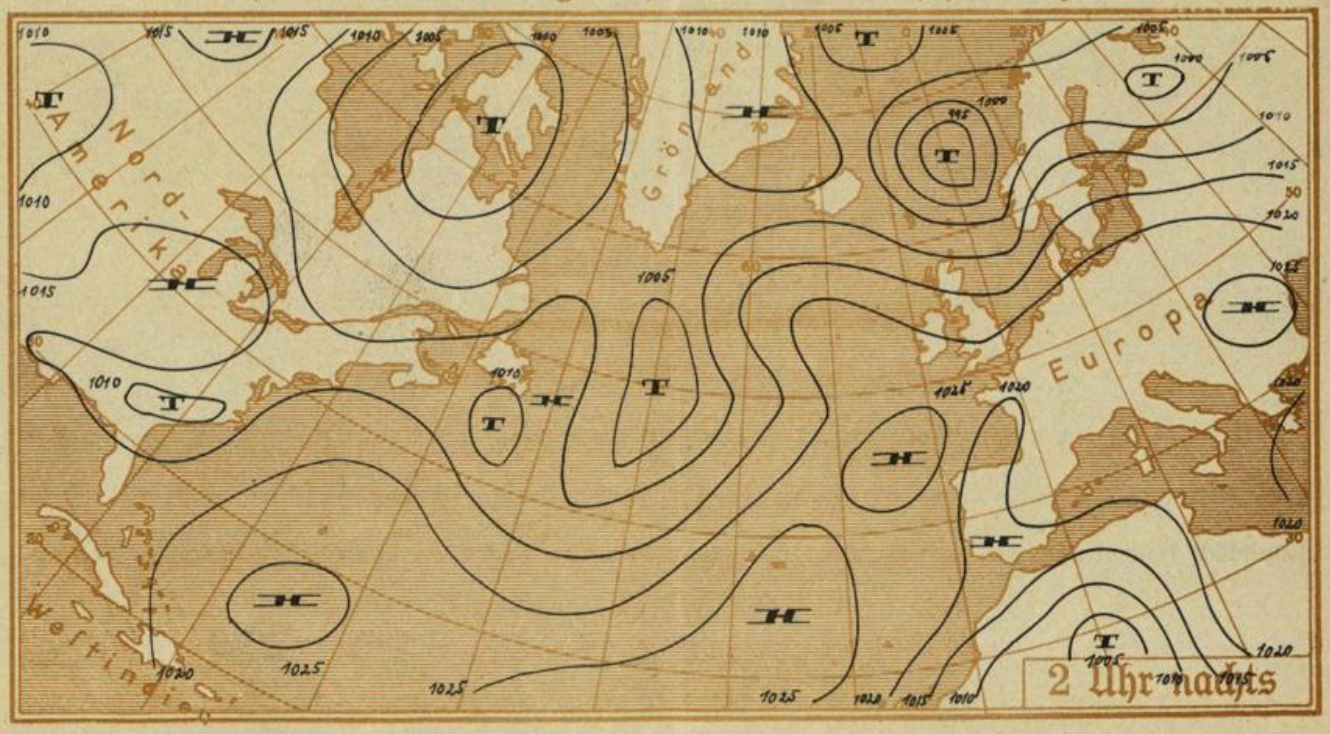

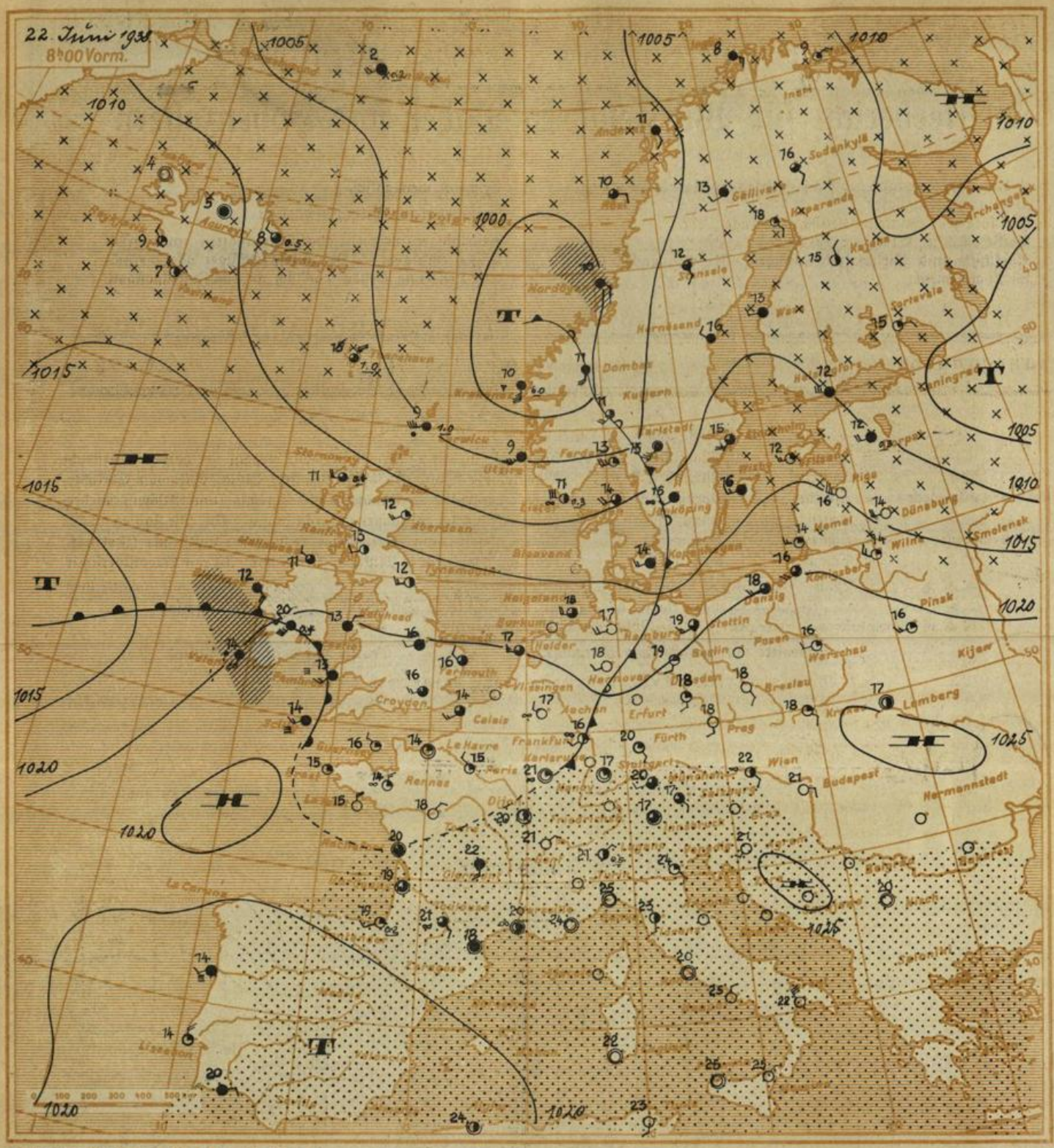
22. Juni 1931
8h00 Vorm.
1005
1010
1015
1020
1025
1000
Kopenhagen
Stockholm
Oslo
Helsinki
Petersburg
Moskau
Berlin
Hamburg
Bremen
Hannover
Frankfurt
Köln
Paris
Le Havre
Calais
Brüssel
Amsterdam
Wien
Budapest
Prag
Lemberg
Hermannstadt
Warschau
Posen
Danzig
Pinsk
Smolensk
Riga
Dünaburg
Libau
Memel
Königsberg
Aberdeen
Hull
Harwich
Lissabon
Nizza
Marseille
Genua
Mailand
Zürich
Stuttgart
München
Nürnberg
Leipzig
Dresden
Breslau
Kiew
Odessa
Kasan
Archangelsk
Wologda
Wjatka
Sortavala
Hernösand
Sundsvall
Gällivare
Haparanda
Kajana
Dombas
Kristiansund
Trondheim
Bergen
Stavanger
Skudesnäs
Ingö
Utsira
Kristiansand
Skagen
Hanstholm
Thorshavn
Shetland
Valentia
Malin Head
Blacksod Point
Scilly
Ouessant
Cherbourg
Le Havre
Calais
Vlissingen
Helgoland
Sylt
Memmingen
Kiel
Swinemünde
Stettin
Rügen
Arkona
Falsterbo
Visby
Gotland
Ölands Norra Udde
Utö
Hanko
Reval
Dagö
Libau
Memel
Pillau
Danzig
Thorn
Posen
Kalisz
Lodz
Warschau
Brest
Pinsk
Kowel
Wilna
Smolensk
Dünaburg
Riga
Pleskau
Nowgorod
Tichwin
Wologda
Wjatka
Kasan
Archangelsk
Sortavala
Petersburg
Moskau
Kiew
Odessa
Lemberg
Kijew
Pinsk
Smolensk
Dünaburg
Memel
Libau

Wetterkarte des Reichswetterdienstes, Ausgabeort Stuttgart

Wetterbericht vom Mittwoch, dem 22. Juni 1938

Änderung des Luftdrucks
in den letzten 3 Stunden in ganzen Millibar

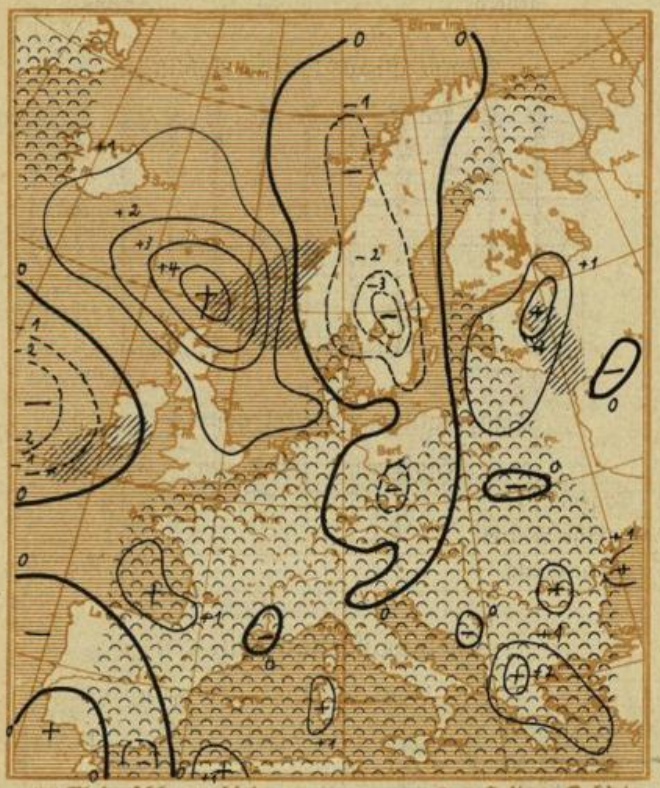

//// Niederschlagsgebiete °°° Heitere Gebiete

Luftdruckverteilung gestern 19 Uhr

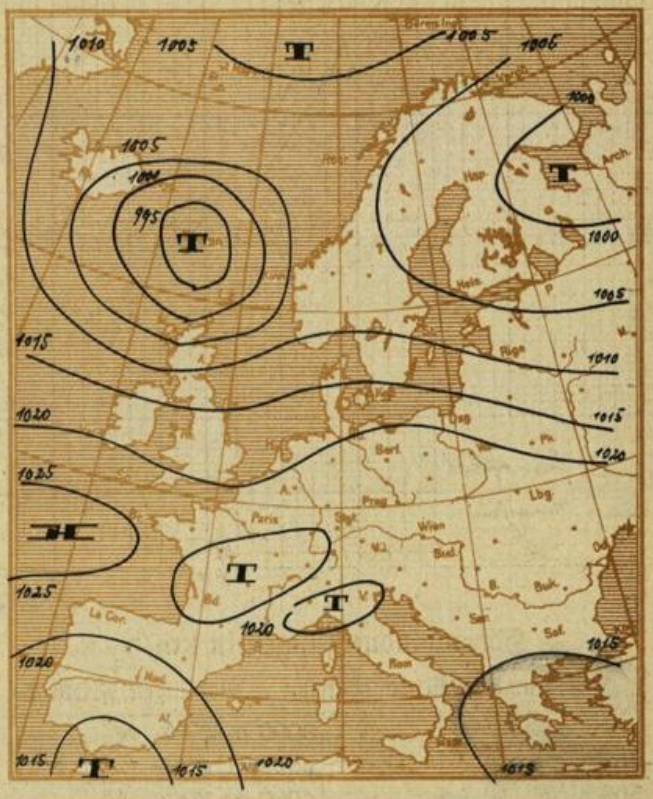

Meldungen von heute morgen 7³⁰ Uhr

	Höhe m über NN	Luftdruck mm	Windrichtung und Stärke	Witterung	Temperatur C° 7 Uhr	Temperatur C° höchste gestern	Temperatur C° tiefste h. nacht	Sonnenscheindauer in Std. gest.	Niederschlag mm	Schneehöhe cm	
Stuttgart *	270	766,6	SE 1	wolkenl.	20,4	26,0	14,1	14.5			
Hohenheim	402	731,2	still	heiter	17,7	27,8	12,3	14,5			
Heilbronn	176	750,9	still	wolkenlo	17,4	26,5	12,5				
Münsingen	720	704,4	W 1	heiter	16,5	23,7	10,2	15,0			
Ravensburg	462	727,0	SE 1	wolkenl.	18,3	28,4	12,0	14,9			
Friedrichshafen *	400	767,1	NE 1	heiter	19,3	26,0	13,5	12,9			
Wildbad Sommerbg.	733	703,3	NW 2	heiter	19,2	23,8	15,8	14,9			
Freudenstadt	667	709,1	E 1	heiter	19,0	25,0	14,3	15,0			
Dreifaltigkeitsbg.	980	685,0	S 1	halbbed.	16,5	25,8	16,3				
Wertheim	147										
Königstuhl *	563	765,8	SW 1	heiter	18,1	22,8	16,0	14,6			
Karlsruhe *	120	765,9	SSW 4	heiter	19,8	27,4	12,3	14,7			
Baden-Baden *	213	766,5	N 1	heiter	18,8	27,0	13,4	14,0			
Bad Dürrheim	714	–	E 1	halbbed.	12,8	25,0	9,7	15,2			
St. Blasien	800	–	W 1	heiter	12,4	24,9	8,2	11,7			
Badenweiler *	420	768,0	E 1	heiter	18,8	24,4	17,5	anh.			
Freiburg i. Br. *	265	766,0	WNW 1	heiter	20,0	28,5	14,0				
Feldberg	1493	643,4	W 3	heiter	14,0	18,8	8,5	14,7			
Säntis	2500	571,3	W 6	halbbed.	7	11	6				
Zugspitze	2962	539,8	NW 4	bewölkt	2	9	2		6		

Der Barometerstand ist bei * auf Meereshöhe umgerechnet.

Temperatur und relative Feuchtigkeit in der freien Atmosphäre

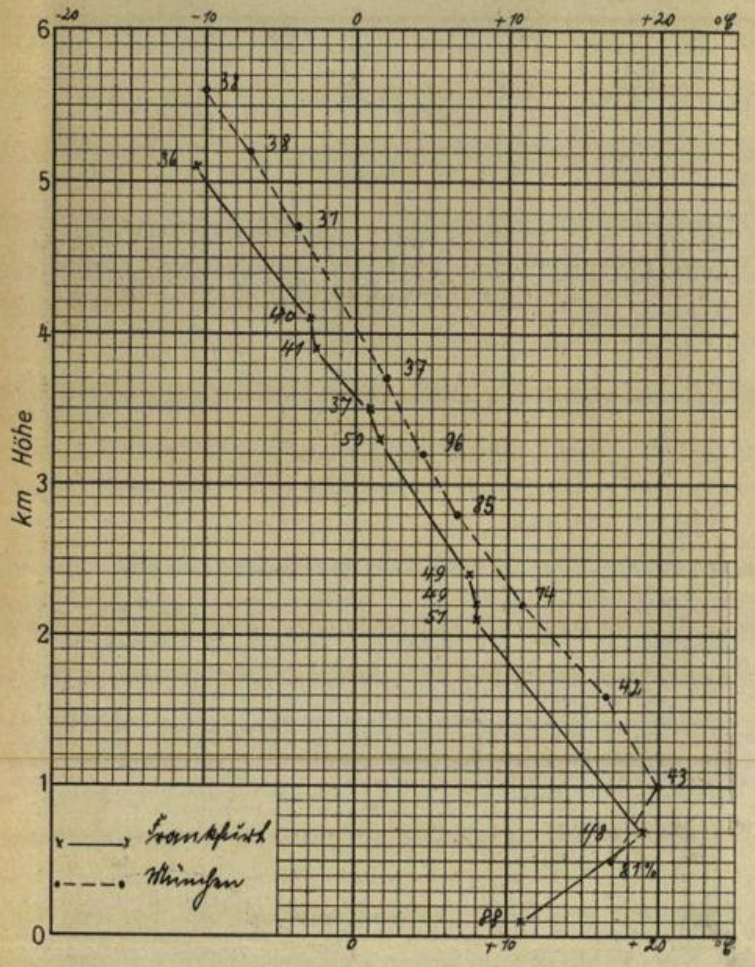

Auf- und Untergang von Sonne und Mond (MEZ.)

am *23. Juni 1938* in Stuttgart:

S.A.:	4 h 20	M.A.:	0 h 52
S.U.:	20 h 30	M.U.:	12 h 25

Luftdruckverlauf in Böblingen (436 m über NN)

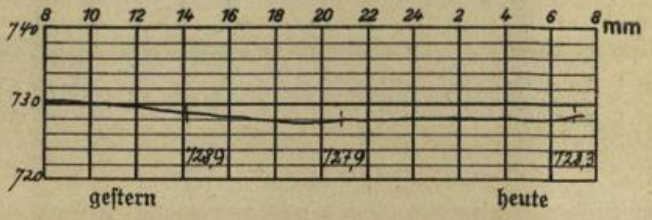

Temperaturverlauf in Böblingen

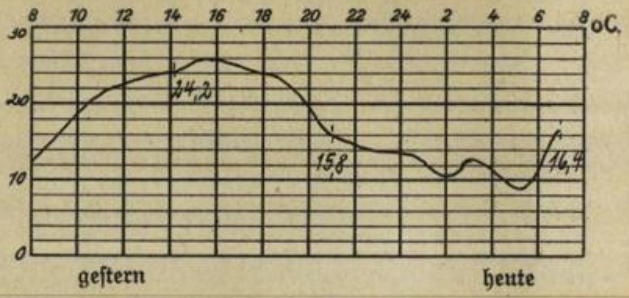

Temperaturtagesmittel gestern in:

	Stuttgart	Böblingen	Karlsruhe
Tagesmittel	19,9	17,0	19,6
langjähr. Mittel	17,1	-	17,7
Abweichung	+2,8	-	+1,9

Höhenwindmessungen in km/h

	Böblingen		Friedrichshafen		Böblingen		Friedrichshafen
Zeit	07,00			3000 m	WNW 50		
Boden	E 5			3500 m	WNW 40		
500 m	W 5			4000 m	WNW 45		
1000 m	W 25			4500 m	·		
1500 m	WSW 30			5000 m	·		
2000 m	WNW 45			5500 m	·		
2500 m	W 45			6000 m	·		

Rheinwasserstände in cm:

	Heute 8 Uhr	Ändrg seit gestern
Waldshut	-	-
Rheinfelden	330	+ 5
Breisach	238	- 5
Kehl	362	- 8
Maxau	536	-12
Mannheim	466	-23
Caub	328	-19

23. Juni 1938
Verlagsort Böblingen

Wetterkarte

des Reichswetterdienstes, Ausgabeort Stuttgart

Wetterbericht für Württemberg, Baden und Hohenzollern

Verlag: Wetterwarte der Flughafenleitung Stuttgart-Böblingen, Flughafen.
Fernsprecher: Stuttgart 91060, Böblingen 277.
Postscheckkonto: Stuttgart 19180.
Auskünfte und Wirtschaftsberatungen aller Art, auch im Abonnement.

Erscheint werktäglich.
Bezugspreis monatlich RM. 1.40.
Bestellungen nehmen alle Postanstalten und Briefträger entgegen. — Bei unregelmäßiger oder verspäteter Lieferung wende man sich an das Zustellpostamt.

Jahrgang 58 | Donnerstag, 23. Juni 1938 | Nr. 174

Zeichenerklärung zur Wetterkarte:

○ wolkenlos	≡ Nebel	◎ Windstille
◔ heiter	= Talnebel	Ostwind 1
◑ halbbedeckt	, Nieseln	Nordwest 3
◕ wolkig	• Regen	Südweststurm 8
● bedeckt	* Schneefall	^ Böenwetter
∞ Dunst	▽ Schauer	Gewitter

Die Pfeile fliegen mit dem Wind. Die Anzahl der halben Querstriche bedeutet die Windstärke in der Beaufort-Skala. Links vom Stationskreis Temperatur in Graden Celsius, rechts (unterstrichen) Niederschlagsmenge der vergangenen Nacht in mm Höhe. Die Zahlen an den Linien gleichen, auf Meereshöhe reduzierten Luftdrucks (Isobaren) bedeuten den Druck in Millibar. 1 Millibar = 3/4 mm Queckfilbersäule.

▲▲▲ Kaltluftfront
▲▲▲ in Bodennähe mit Kaltluftcharakter
vom Boden abgehobene Warmluftfront (Okklusion)
▲▲▲ in Bodennähe mit Warmluftcharakter
▲▲▲ Warmluftfront

Gebiete mit anhaltendem Niederschlag

Gebiete mit subtropischer Warmluft.

Gebiete mit arktischer Kaltluft.

Ausführliche Erläuterungen siehe besondere Beilagen!

Luftdruckverteilung auf dem Atlantischen Ozean.

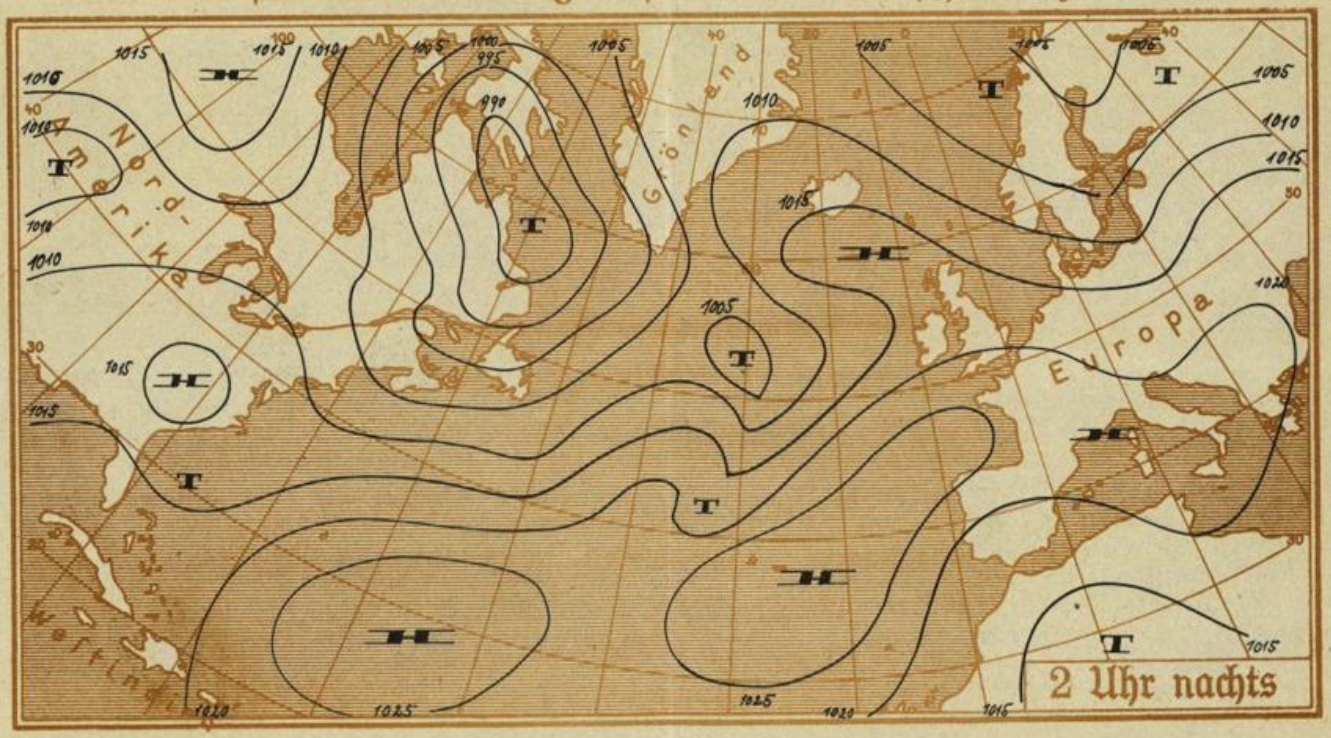

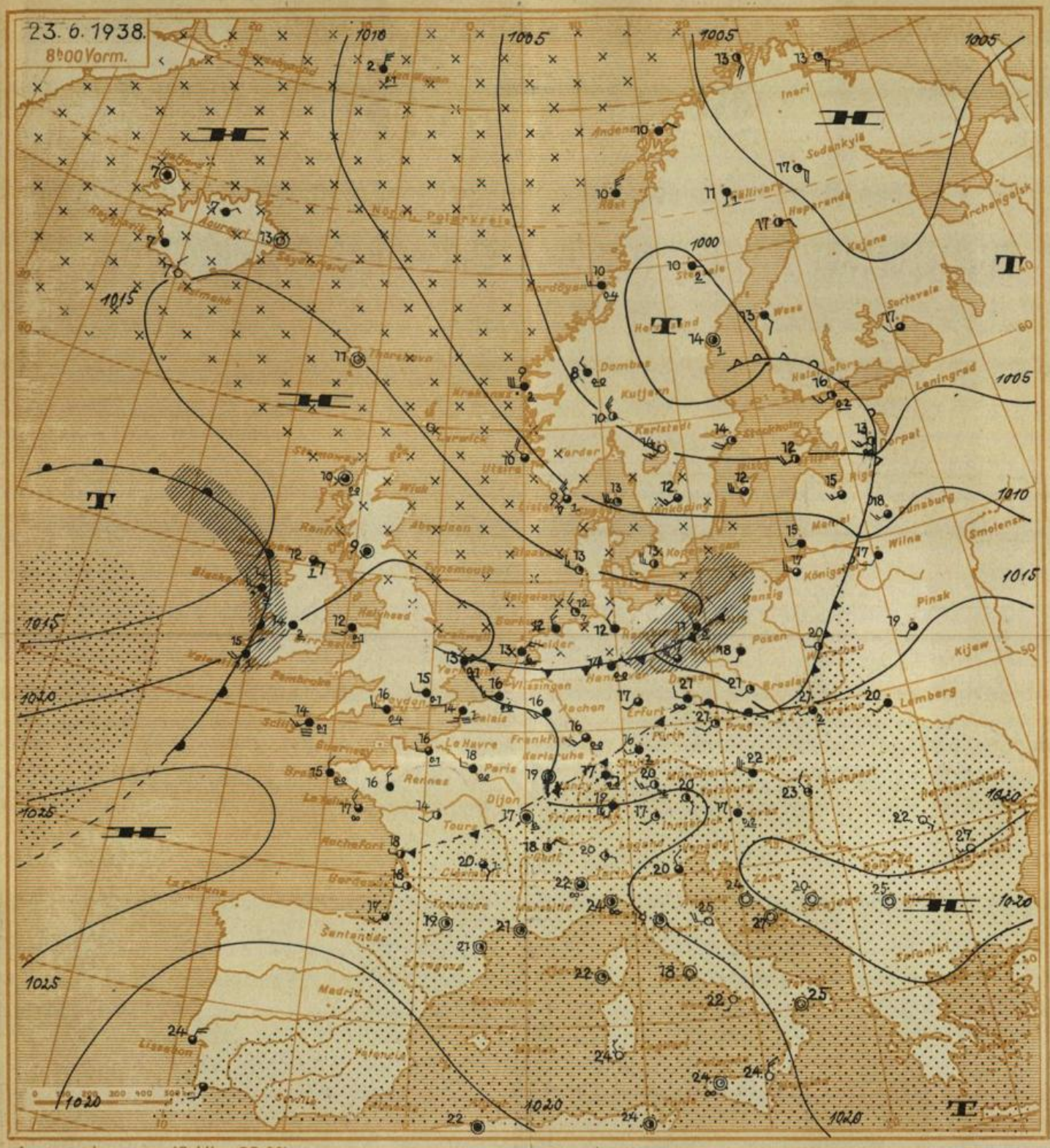

Auf der Nordseite eines vom Ostatlantik bis Mitteleuropa reichenden Hochdruckrückens werden von Zeit zu Zeit feuchte, mehr oder weniger milde Luftmassen nach Süddeutschland geführt. Dabei ist unter dem Einfluß kleinerer Störungen zeitweise mit stärkerer Bewölkung und vereinzelten, z.T. gewittrigen Regenfällen zu rechnen. Die Temperaturen werden einen mäßigen Rückgang erfahren. Eine durchgfeifende Wetterverschlechterung ist aber unwahrscheinlich.-

Voraussichtliche Witterung für W., B. und H. bis Freitag abend:
Winde um West. Wechselnde Bewölkung mit Zwischenaufheiterungen. Vereinzelte, zum Teil gewittrige Regenfälle. Tagsüber mäßig warm und teilweise etwas schwül.-

Luftmasse: Maritim-subtropische Warmluft.-

Ne.

Wetterkarte des Reichswetterdienstes, Ausgabeort Stuttgart

Wetterbericht vom Donnerstag, dem 23. Juni 19 38

Änderung des Luftdrucks
in den letzten 3 Stunden in ganzen Millibar

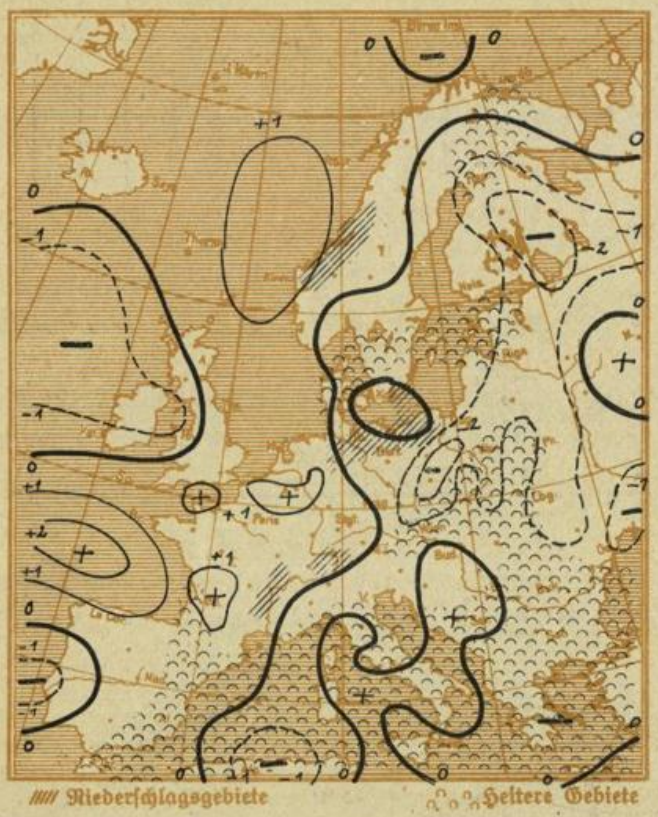

//// Niederschlagsgebiete °°° Heitere Gebiete

Luftdruckverteilung gestern 19 Uhr

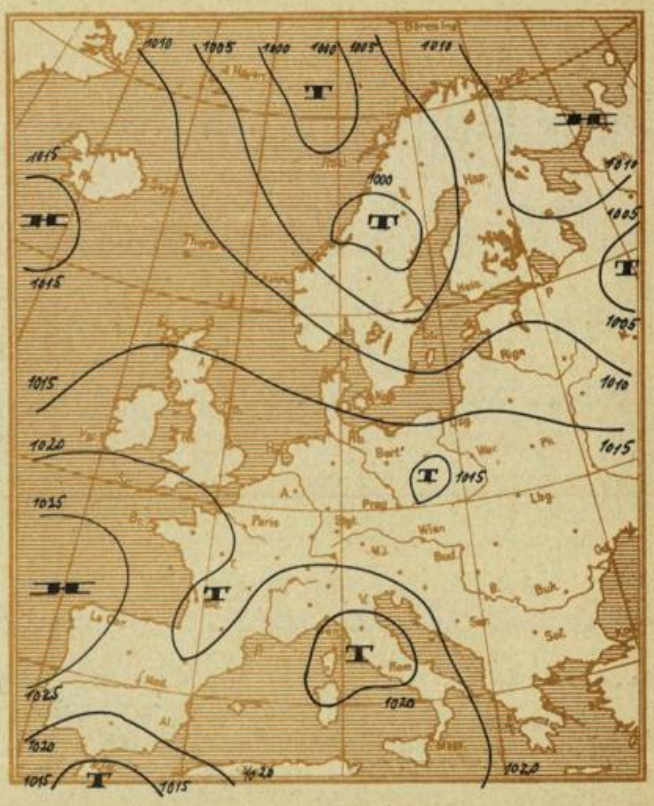

Meldungen von heute morgen 7³⁰ Uhr

	Höhe m über NN	Luftdruck mm	Windrichtung und Stärke	Witterung	Temperatur C° 7 Uhr	Temperatur C° höchste gestern	Temperatur C° tiefste h. nacht	Sonnenscheindauer in Std. gest.	Niederschlag mm	Schneehöhe cm	
Stuttgart *	270	766,6	SW 1	bedeckt	19,4	27,8	18,1	12,0	0,0		
Hohenheim	402										
Heilbronn	176	749,1	S 2	bedeckt	20,6	29,0	17,2		–		
Münsingen	720	702,7	W	f. bed.	15,2	25,7	11,5	11,0	6,4		
Ravensburg	462	725,4	SW 1	bewölkt	19,0	28,5	13,5	9,2	–		
Friedrichshafen *	400	765,8	SSW 1	Gewitter	19,0	26,3	14,2	8,1	–		
Wildbad Sommerbg.	733	701,6	NW 1	bewölkt	17,1	25,1	16,4	12,5	–		
Freudenstadt	667	707,3	W 2	bewölkt	16,3	26,7	10,7	12,0	5,4		
Dreifaltigkeitsbg.	980	683,4	W 3	n.Gewitt	14,5	23,4	13,3		2,5		
Wertheim	147	.									
Königstuhl *	563	764,6	SW 2	bewölkt	15,1	26,4	14,5	13,0	1,7		
Karlsruhe *	120	764,6	SW 4	bewölkt	19,0	29,7	18,3	12,8	0,0		
Baden-Baden *	213	765,4	SW 1	f. bed.	18,8	28,5	16,0	12,0	0,4		
Bad Dürrheim	714	–	E	halbbed.	13,8	25,2	12,3	8,6	2,6		
St. Blasien	800	–	still	bewölkt	13,8	25,0	8,8	6,6	0,0		
Badenweiler *	420	767,5	SW 4	bewölkt	18,8	26,4	16,8	ztw.	0,6		
Freiburg i. Br. *	265	765,7	NW 1	f. bed.	18,4	28,5	15,6		1,3		
Feldberg	1493	641,5	WSW 4	f. bed.	11,2	17,7	10,0	6,5	1,0		
Säntis	2500	669,3	W 5	Nebel	6	11	6		20,3		
Zugspitze	2962	537,8	WNW 4	Nebel	2	7	2		5,4		

Der Barometerstand ist bei * auf Meereshöhe umgerechnet.

Temperatur und relative Feuchtigkeit in der freien Atmosphäre

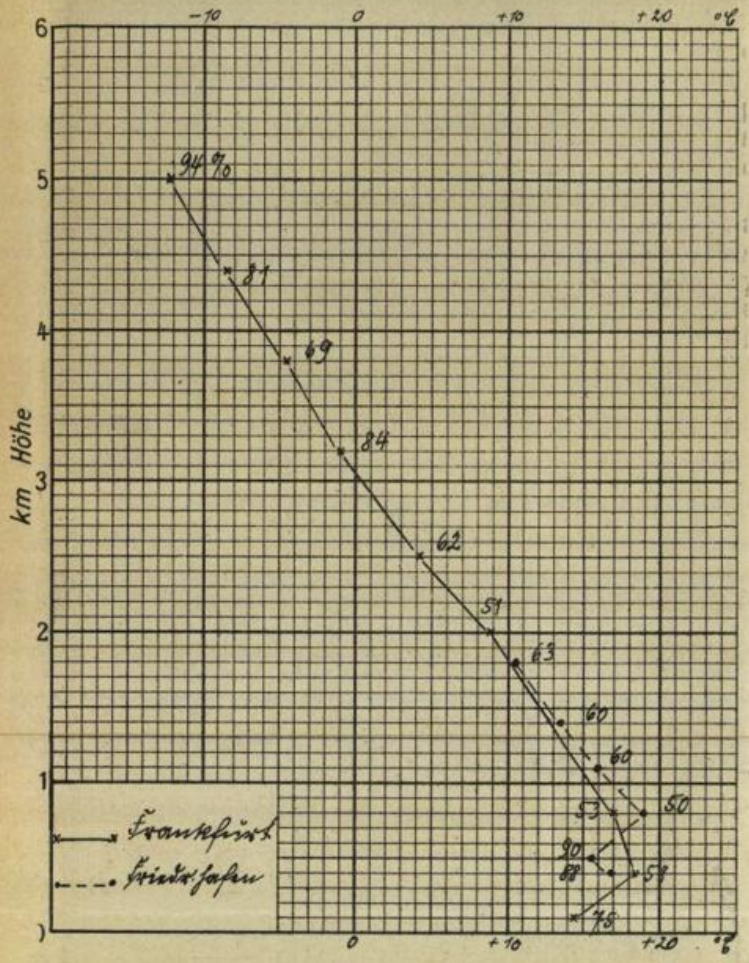

Auf- und Untergang von Sonne und Mond (MEZ.)

am 24. Juni 1938 in Stuttgart:

S.A.:	4 h 20	M.A.:	1 h 25
S.U.:	20 h 30	M.U.:	16 h 38

Luftdruckverlauf in Böblingen (436 m über NN)

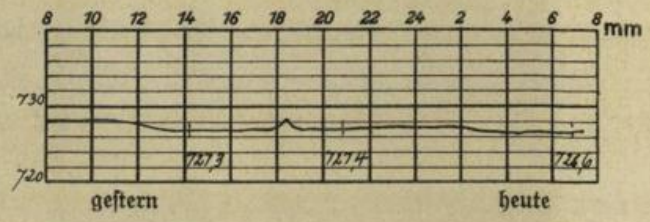

Temperaturverlauf in Böblingen

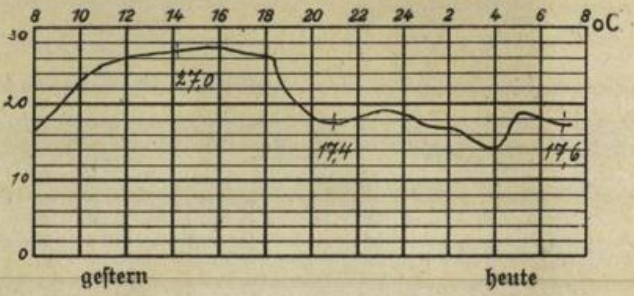

Temperaturtagesmittel gestern in:

	Stuttgart	Böblingen	Karlsruhe
Tagesmittel	22,5	19,5	23,6
langjähr. Mittel	17,3	-	18,0
Abweichung	+ 5,2	-	+ 5,6

Höhenwindmessungen in km/h

Zeit	Böblingen 07,00	Friedrichshafen 06.00		Böblingen	Friedrichshafen
Boden	still	SW 5	3000 m	·	·
500 m	WSW 15	W 5	3500 m	·	·
1000 m	W 20	WSW 35	4000 m	·	·
1500 m	WSW 30	·	4500 m	·	·
2000 m	WSW 40	WSW 35	5000 m	·	·
2500 m	·	·	5500 m	·	·
			6000 m	·	·

Rheinwasserstände in cm:

	Heute 8 Uhr	Ändrg seit gestern
Waldshut	345	+ 9
Rheinfelden	333	- 3
Breisach	238	+-0
Kehl	355	- 7
Maxau	528	- 8
Mannheim	455	-11
Caub	304	-24

Witterungsvorhersage für die Zeit vom 23.Juni bis 2. Juli 1938. Herausgegeben von der Forschungsstelle für langfristige Witterungsvorhersage desn Reichswetterdienstes in Bad Homburg v. d. H.

Das gegenwärtige, vorwiegend heitere und recht warme Sommerwetter wird nur noch wenige Tage anhalten. Beginnend mit örtlichen Warmgewittern, die vereinzelt in den Mittelgebirgen und in Süddeutschland am Donnerstag auftreten können, und mit zunehmender Bewölkung im Küstengebiet wird noch vor Ende dieser Woche im größten Teile des Reiches ein Rückgang der Temperaturen und leichte Unbeständigkeit des Wetters eintreten.

In der nächsten Woche zuerst bei wechselnder Bewölkung und niedrigeren Temperaturen (jedoch nicht so nieder wie um die Monatsmitte) Neigung zu Regenfällen, dann wieder vielfach aufheiternd, Erwärmung und Abnahme der Niederschläge.

Von örtlich beschränkten Gewitterregen abgesehen, werden diese Niederschläge im allgemeinen nicht sehr stark sein.

Gesamtsonnenscheindauer in dem zehntägigen Zeitraum im Südosten des Reiches sowie vielerorts auch in Süd- und Ostdeutschland größer als 70 Stunden.-

24. Juni 1938
Verlagsort Böblingen

Wetterkarte

des Reichswetterdienstes, Ausgabeort Stuttgart

Wetterbericht für Württemberg, Baden und Hohenzollern

Verlag: Wetterwarte der Flughafenleitung Stuttgart-Böblingen, Flughafen.
Fernsprecher: Stuttgart 91060, Böblingen 277.
Postscheckkonto: Stuttgart 19180.
Auskünfte und Wirtschaftsberatungen aller Art, auch im Abonnement.

Erscheint werktäglich.

Bezugspreis monatlich RM. 1.40.

Bestellungen nehmen alle Postanstalten und Briefträger entgegen. — Bei unregelmäßiger oder verspäteter Lieferung wende man sich an das Zustellpostamt.

Jahrgang 58 | Freitag, 24. Juni 1938 | Nr. 175

Zeichenerklärung zur Wetterkarte:

○ wolkenlos	≡ Nebel	◎ Windstille
◔ heiter	⩵ Talnebel	Ostwind 1
◑ halbbedeckt	, Nieseln	Nordwest 3
◕ wolkig	• Regen	Südweststurm 8
● bedeckt	* Schneefall	∧ Böenwetter
∞ Dunst	▽ Schauer	↯ Gewitter

Die Pfeile fliegen mit dem Wind. Die Anzahl der halben Querstriche bedeutet die Windstärke in der Beaufort-Skala. Links vom Stationskreis Temperatur in Graden Celsius, rechts (unterstrichen) Niederschlagsmenge der vergangenen Nacht in mm Höhe. Die Zahlen an den Linien gleichen, auf Meereshöhe reduzierten Luftdrucks (Isobaren) bedeuten den Druck in Millibar. 1 Millibar = 3/4 mm Quecksilbersäule.

▲▲▲ Kaltluftfront
▲▲▲ Warmluftfront
▲▲▲ in Bodennähe mit Kaltluftcharakter
vom Boden abgehobene Warmluftfront (Okklusion)
▲▲▲ in Bodennähe mit Warmluftcharakter

Gebiete mit anhaltendem Niederschlag

Gebiete mit subtropischer Warmluft.

Gebiete mit arktischer Kaltluft.

Ausführliche Erläuterungen siehe besondere Beilagen!

Luftdruckverteilung auf dem Atlantischen Ozean.

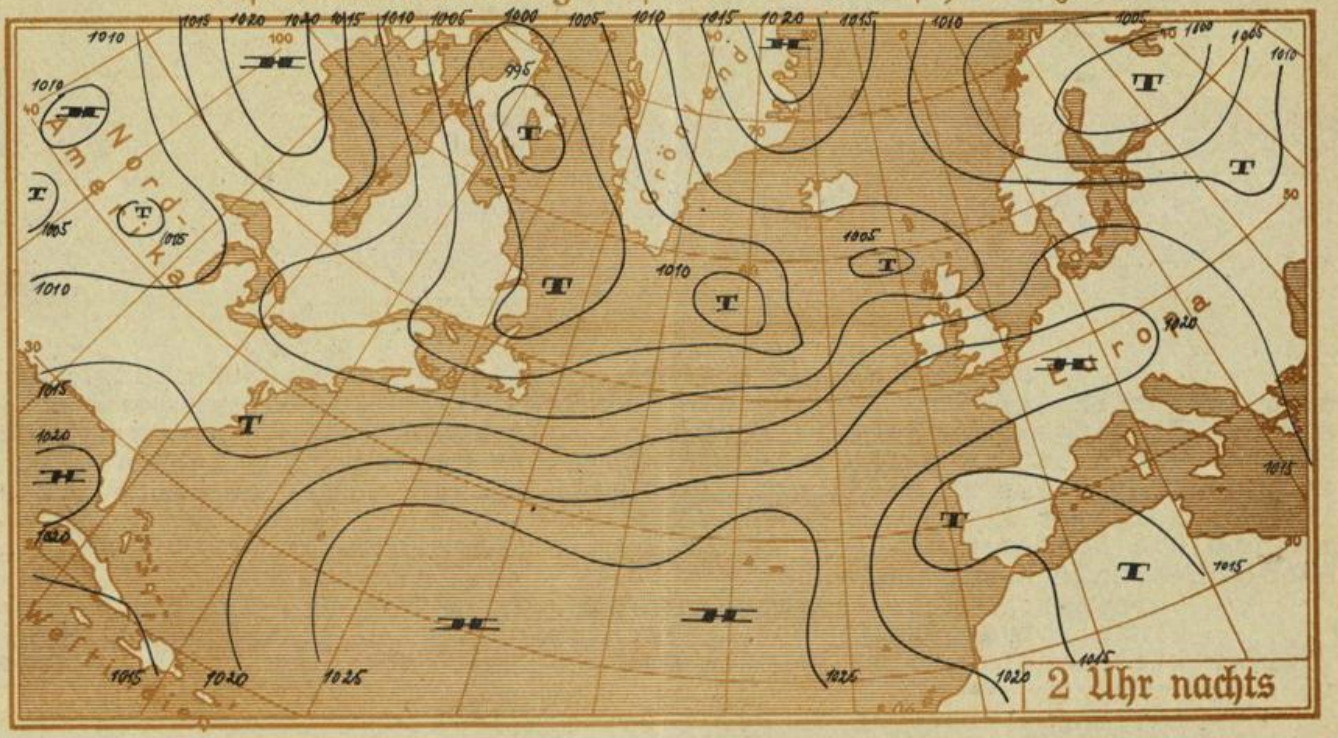

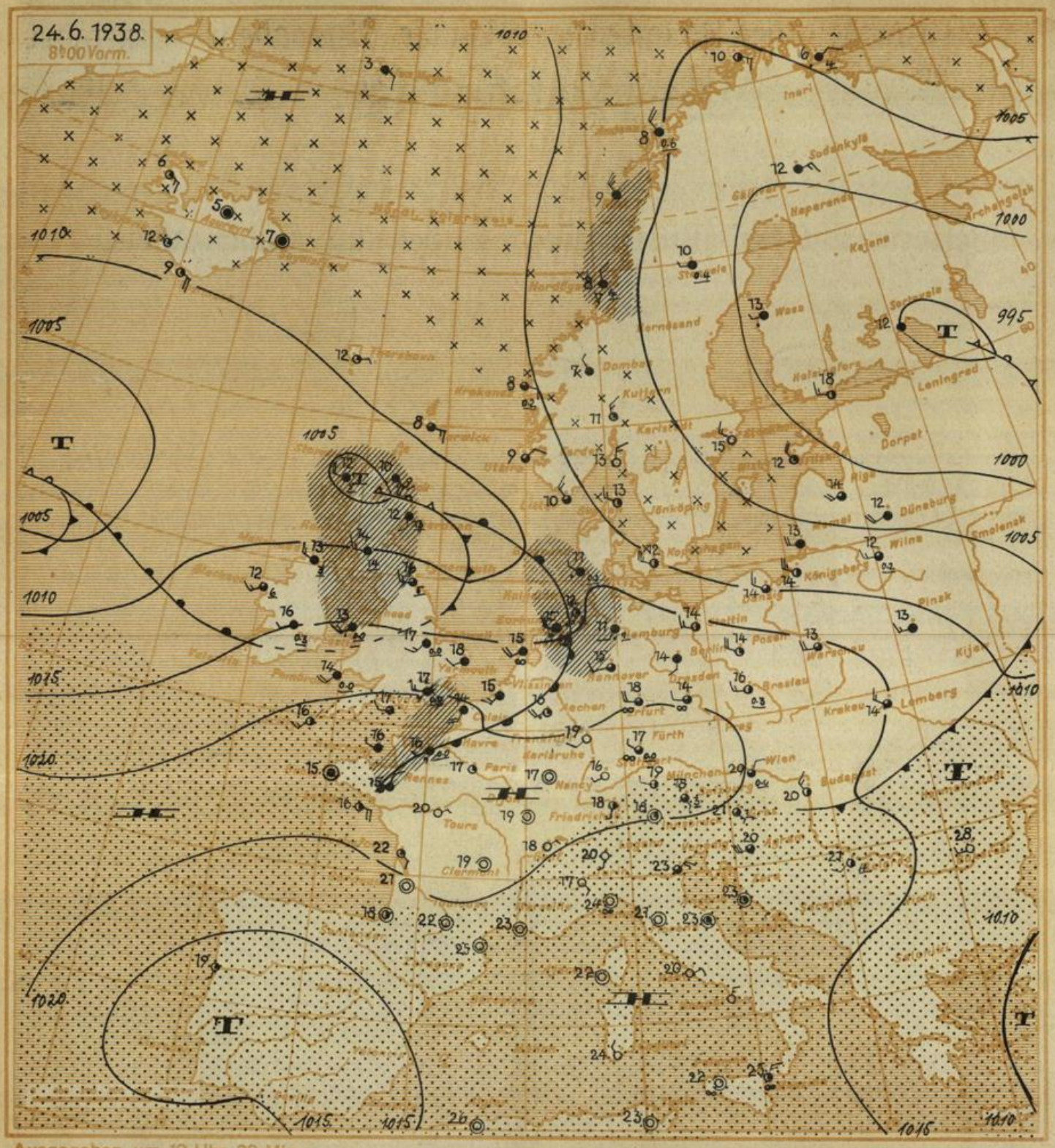

Die Wetterlage erfährt noch keine wesentliche Änderung. Zwar wirken sich die nördlich von uns in westöstlicher Richtung vorüberziehenden Störungen von Zeit zu Zeit auch in unserem Gebiet gerade noch aus, doch kann vor allem im Süden unter dem Einfluss des vom Ostatlantik über Mittelfrankreich bis zu den Alpen reichenden Hochdruckrückens weiterhin mit zeitweise heiterer Witterung gerechnet werden. Die zur Zeit über Nordfrankreich und die Niederlande nach Deutschland einfließende Warmluft begünstigt wieder zunehmende Erwärmung.

Voraussichtliche Witterung für W., B. und H. bis Samstag abend: Winde vorwiegend um West. Vor allem im Süden zeitweise heiter. Im Norden etwas mehr bewölkt, aber meist trocken. Warm. Erst später wieder leicht gewittrig.-

Luftmasse: Übergangsmasse zwischen gemäßigter Warmluft und subtropischer Warmluft.

Ne.

Wetterkarte des Reichswetterdienstes, Ausgabeort Stuttgart

Wetterbericht vom Freitag, dem 24. Juni 19 38

Änderung des Luftdrucks
in den letzten 3 Stunden in ganzen Millibar

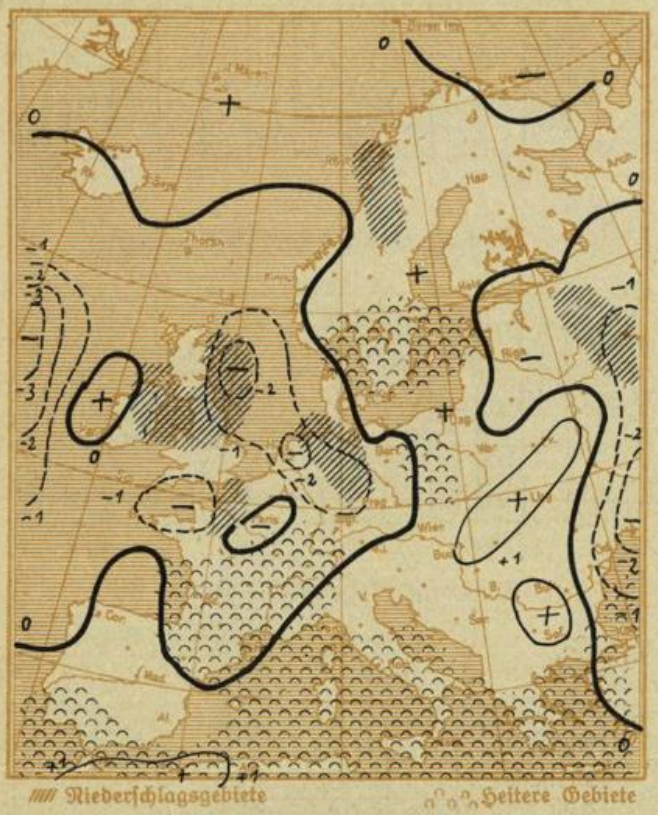

//// Niederschlagsgebiete

Heitere Gebiete

Luftdruckverteilung gestern 19 Uhr



Meldungen von heute morgen 7³⁰ Uhr

	Höhe m über NN	Luftdruck mm	Windrichtung und Stärke	Witterung	Temperatur C° 7 Uhr	Temperatur C° höchste gestern	Temperatur C° tiefste h. nacht	Sonnenscheindauer in Std. gest.	Niederschlag mm	Schneehöhe cm	
Stuttgart *	270	767,4	S 1	wolkenl.	19,0	25,3	14,7	5,1	0,2		
Hohenheim	402	760,6	W 1	heiter	16,5	23,5	12,0	3,3	0,5		
Heilbronn	176	750,3	S 1	heiter	17,7	26,4	14,2		2,7		
Münsingen	720	703,7	W 2	heiter	15,4	20,6	9,3	9,0	1,2		
Ravensburg	462	726,1	W 3	halbbed.	17,0	23,2	13,5	3,6	2,3		
Friedrichshafen *	400	766,4	S	halbbed.	18,3	24,0	14,9	3,5	0,5		
Wildbad Sommerbg.	733	702,6	W 1	halbbed.	16,6	22,1	13,4	5,0	0,0		
Freudenstadt	667	708,4	E 1	heiter	16,0	21,9	11,2	6,0	1,0		
Dreifaltigkeitsbg.	980	683,8	W 1	heiter	14,5	18,0	9,3		11,0		
Wertheim	147										
Königstuhl *	563	765,5	SW 2	heiter	16,4	21,3	13,0	4,9	0,6		
Karlsruhe *	120	765,6	SW 3	heiter	18,8	26,5	14,0	4,3	0,2		
Baden-Baden *	213	766,1	SW 1	heiter	18,4	25,6	14,8	5,0	0,4		
Bad Dürrheim	714	–	SW 1	heiter	13,0	20,2	10,7	5,4	0,4		
St. Blasien	800	–	W 1	heiter	12,9	21,0	9,2	3,2	0,9		
Badenweiler *	420	767,3	E 1	wolkenl.	16,4	22,0	15,0	ztw	1,6		
Freiburg i. Br. *	265	765,8	still	wolkenl.	18,6	24,7	13,5		–		
Feldberg	1493	642,6	WSW 3	heiter	11,0	14,6	8,5	1,5	0,6		
Säntis	2500	569,3	W 4	Nebel	5	6	4		14,6		
Zugspitze	2962	537,3	NW 5	Nebel	1	?	1		?		

Der Barometerstand ist bei * auf Meereshöhe umgerechnet.

Temperatur und relative Feuchtigkeit in der freien Atmosphäre

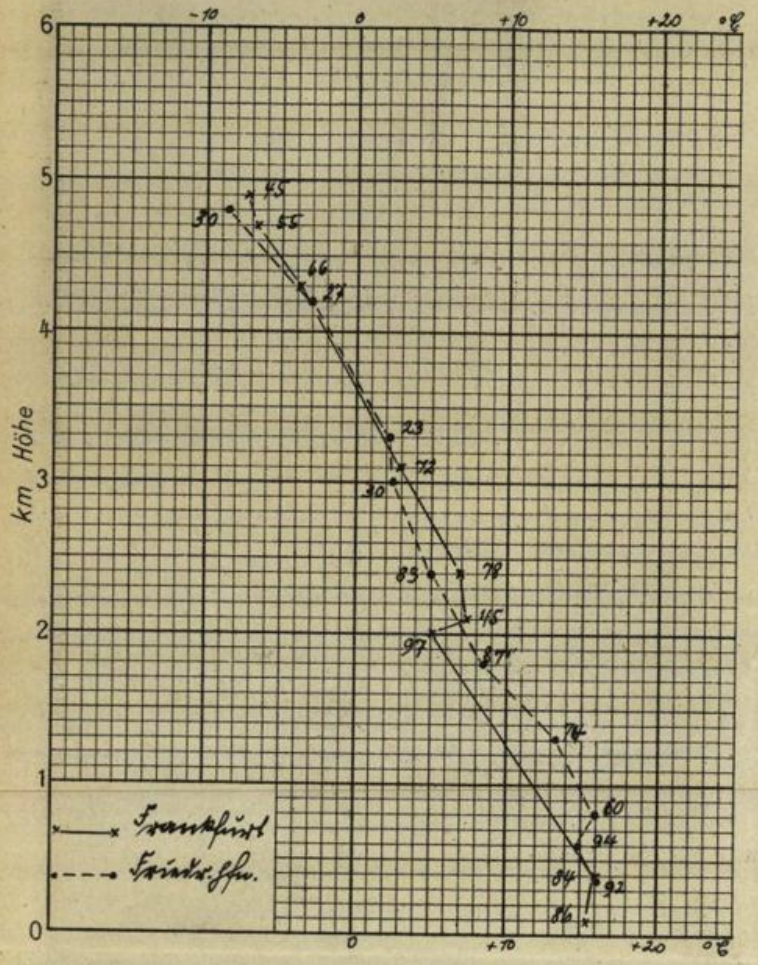

Auf- und Untergang von Sonne und Mond (MEZ.)

am 25. Juni 1938 in Stuttgart:

S.A.:	4 h 20	M.A.:	2 h 05
S.U.:	20 h 30	M.U.:	17 h 51

Luftdruckverlauf in Böblingen (436 m über NN)

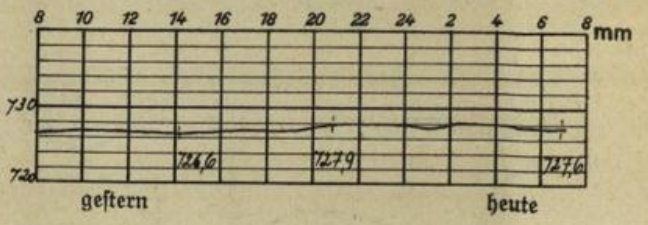

Temperaturverlauf in Böblingen

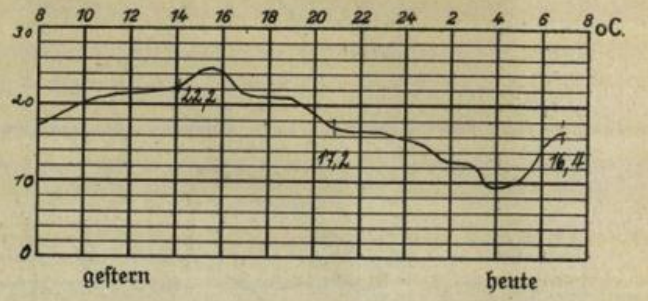

Temperaturtagesmittel gestern in:

	Stuttgart	Böblingen	Karlsruhe
Tagesmittel	20,5	18,6	20,8
langjähr. Mittel	17,4	-	18,1
Abweichung	+3,1	-	+2,7

Höhenwindmessungen in km/h

Zeit	Böblingen 07.00	Friedrichshafen 06.00		Böblingen		Friedrichshafen	
Boden	still	WSW	5	3000 m	NW	30	WNW 35
500 m	SW 10	NW	5	3500 m	NW	40	·
1000 m	NW 20	SW	10	4000 m	NW	40	·
1500 m	W 30			4500 m	NW	45	NW 30
2000 m	WSW 25	WNW	20	5000 m	NW	35	·
2500 m	NW 20			5500 m	NW	45	·
				6000 m	·		·

Rheinwasserstände in cm:

	Heute 8 Uhr	Ändrg seit gestern
Waldshut	342	- 3
Rheinfelden	337	+ 4
Breisach	243	+ 5
Kehl	360	+ 5
Maxau	525	- 3
Mannheim	439	- 16
Caub	296	- 8

Verlagsort Böblingen

25. Juni 1938

Wetterkarte

des Reichswetterdienstes, Ausgabeort Stuttgart

Wetterbericht für Württemberg, Baden und Hohenzollern

Verlag: Wetterwarte der Flughafenleitung Stuttgart-Böblingen, Flughafen.
Fernsprecher: Stuttgart 91060, Böblingen 277.
Postscheckkonto: Stuttgart 19180.
Auskünfte und Wirtschaftsberatungen aller Art, auch im Abonnement.

Erscheint werktäglich.

Bezugspreis monatlich RM. 1.40.

Bestellungen nehmen alle Postanstalten und Briefträger entgegen. — Bei unregelmäßiger oder verspäteter Lieferung wende man sich an das Zustellpostamt.

Jahrgang 58 | Samstag, 25. Juni 1938 | Nr. 176

Zeichenerklärung zur Wetterkarte:

○ wolkenlos	≡ Nebel	◎ Windstille
◔ heiter	⚌ Talnebel	Ostwind 1
◑ halbbedeckt	, Nieseln	Nordwest 3
◕ wolkig	• Regen	Südweststurm 8
● bedeckt	* Schneefall	Böenwetter
∞ Dunst	▽ Schauer	Gewitter

Die Pfeile fliegen mit dem Wind. Die Anzahl der halben Querstriche bedeutet die Windstärke in der Beaufort-Skala. Links vom Stationskreis Temperatur in Graden Celsius, rechts (unterstrichen) Niederschlagsmenge der vergangenen Nacht in mm Höhe. Die Zahlen an den Linien gleichen, auf Meereshöhe reduzierten Luftdrucks (Isobaren) bedeuten den Druck in Millibar. 1 Millibar = 3/4 mm Queckfilbersäule.

Kaltluftfront — in Bodennähe mit Kaltluftcharakter

Warmluftfront — vom Boden abgehobene Warmluftfront (Okklusion) — in Bodennähe mit Warmluftcharakter

Gebiete mit anhaltendem Niederschlag

Gebiete mit subtropischer Warmluft.

Gebiete mit arktischer Kaltluft.

Ausführliche Erläuterungen siehe besondere Beilagen!

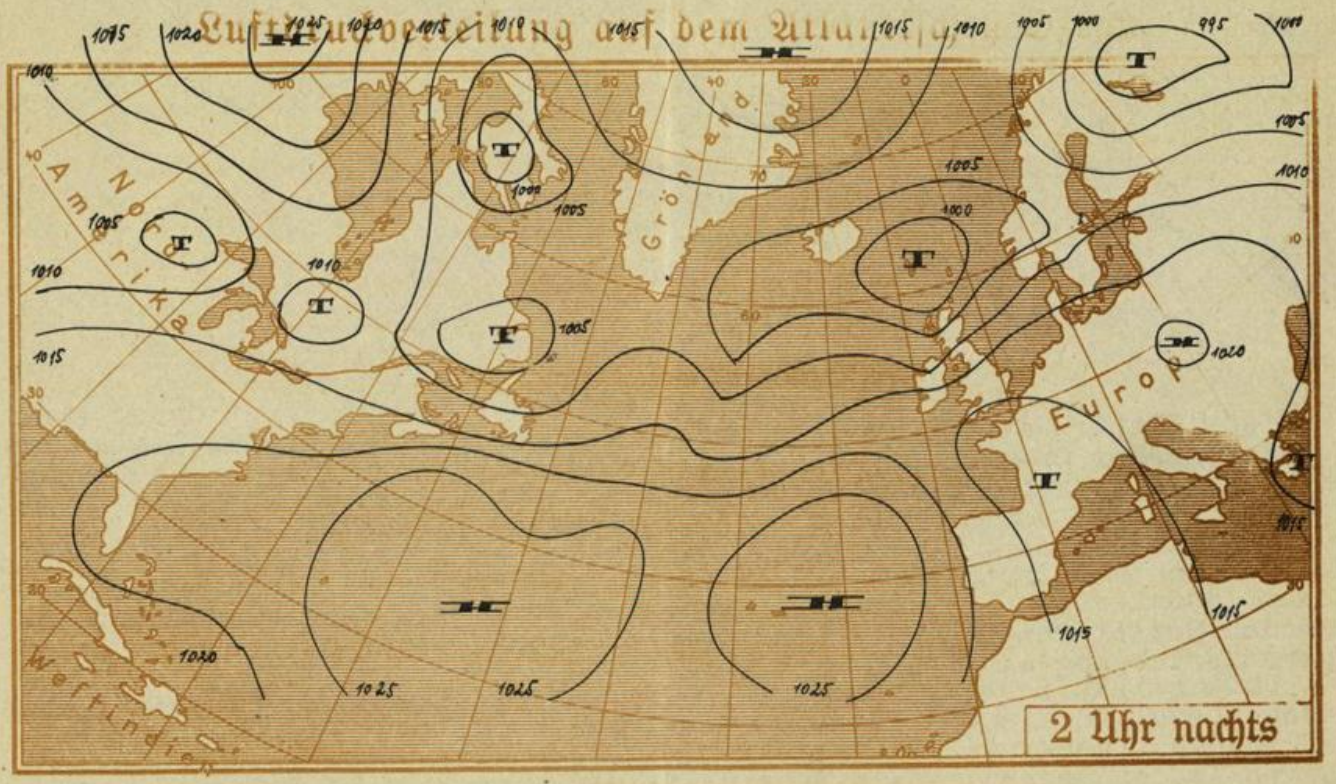

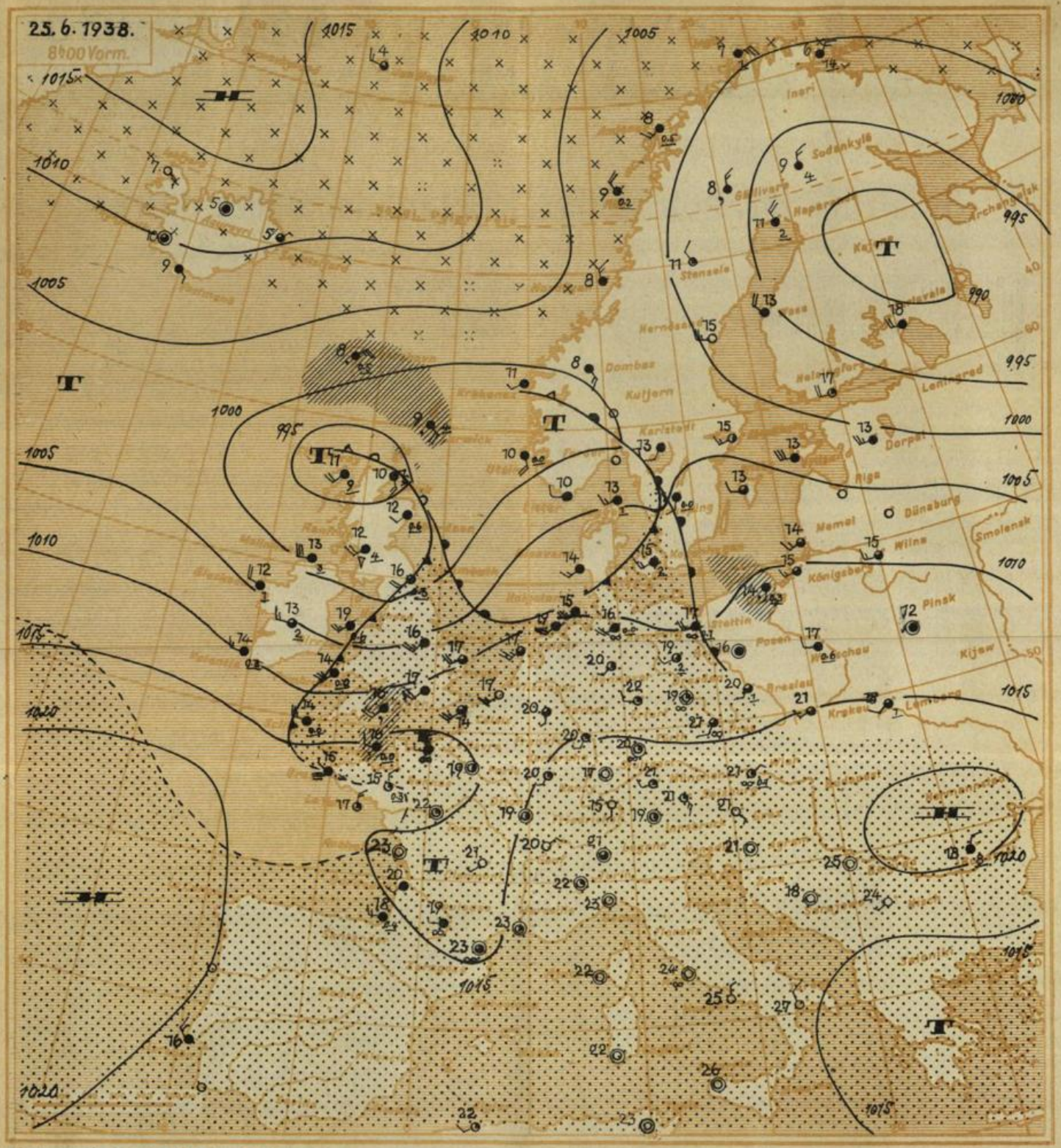

Die Großwetterlage ist gekennzeichnet durch einen in west-östlicher Richtung verlaufenden, von der amerikanischen Küste über den Atlantischen Ozean bis nach Mitteleuropa reichenden flachen Hochdruckrücken. Auf seiner Nordseite wandern einzelne Störungen vorüber, in deren Begleitung nur geringe Unterschiede aufweisenden Luftmassen nach Mitteleuropa geführt werden. Dies bedingt vor allem im Norden zwischendurch das Aufkommen von Bewölkung, während im Süden die vorwiegend heitere Witterung zunächst andauert. Doch muss im Laufe des morgigen Tages wieder mit zunehmender Gewitternigung gerechnet werden, wobei später auch ein leichter Temperaturrückgang eintreten wird.

Voraussichtliche Witterung für Württemberg, Baden und Hohenzollern bis Sonntag abend: Vorwiegend Winde um West, zeitweise auch aus Südwest. Im Süden zunächst noch vielfach heiter, im Norden zwischendurch auch bewölkt, dann von Westen her allgemein zunehmende Gewitterneigung. Warm und zeitweise schwül, dann leichte Abkühlung.-

Luftmasse: Maritim-subtropische Warmluft.-

Ne

Wetterkarte des Reichswetterdienstes, Ausgabeort Stuttgart

Wetterbericht vom Samstag, dem 25. Juni 1938

Änderung des Luftdrucks
in den letzten 3 Stunden in ganzen Millibar

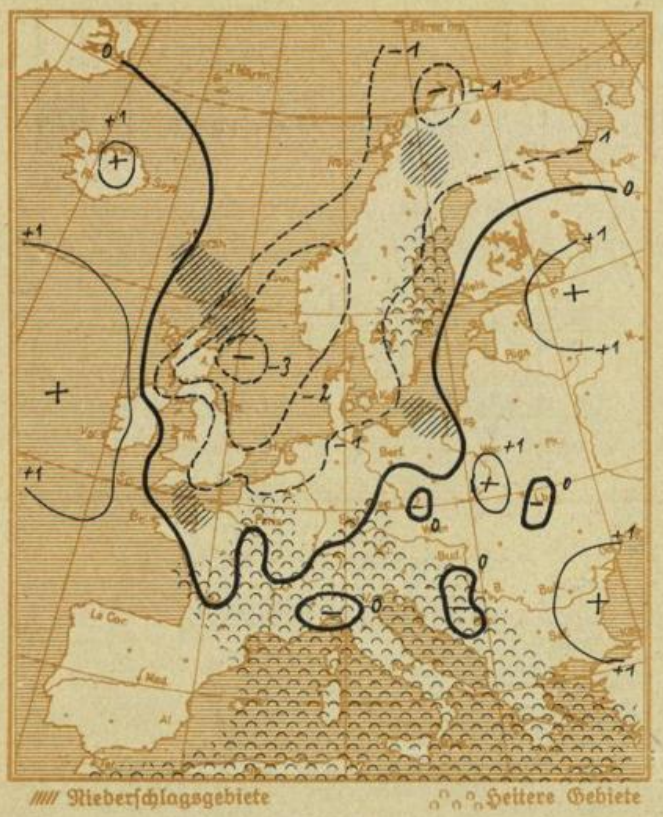
0
+1
−1
−3
−2
+1
0
+1
+1
+1
+1
0
0
0
0
+1
+1
+1
+1
0
0
0
0

Temperatur und relative Feuchtigkeit in der freien Atmosphäre

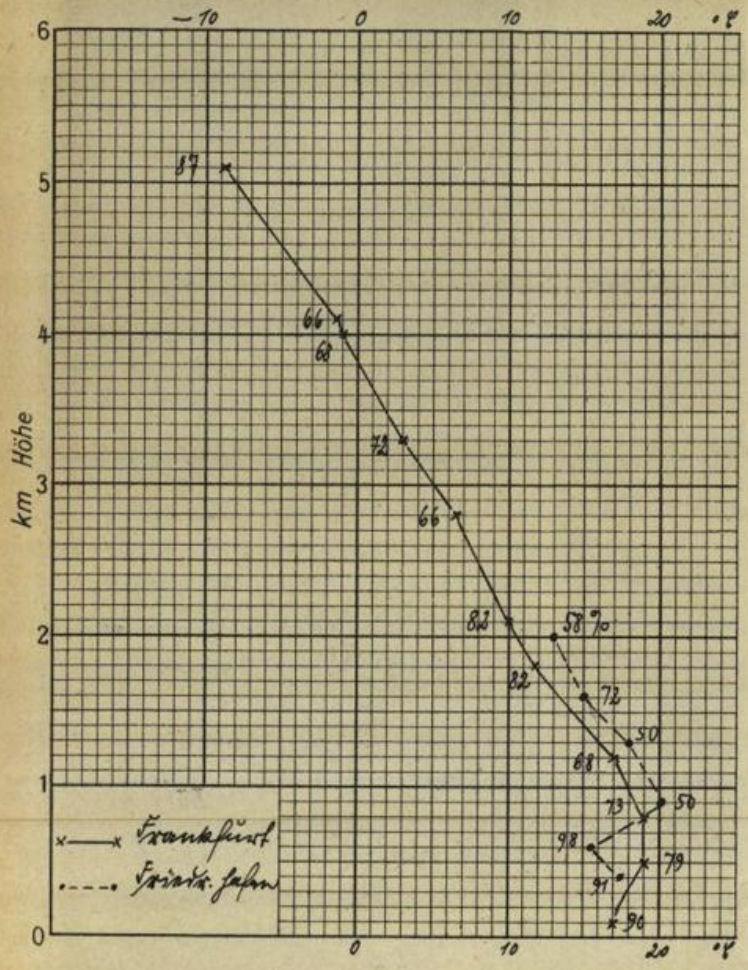

Auf- und Untergang von Sonne und Mond (MEZ.)

am 26 Juni 1938 in Stuttgart:

S.A.:	4 h 21	M.A.:	2 h 56
S.U.:	20 h 30	M.U.:	18 h 59

Luftdruckverlauf in Böblingen (436 m über NN)



Temperaturverlauf in Böblingen

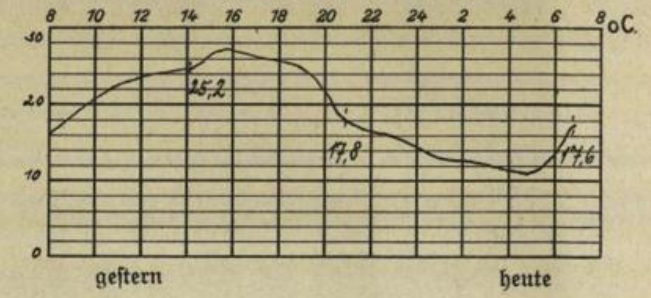

Temperaturtagesmittel gestern in:

	Stuttgart	Böblingen	Karlsruhe
Tagesmittel	21,8	19,3	23,4
langjähr. Mittel	17,5	-	18,3
Abweichung	+4,3	-	+5,1

Höhenwindmessungen in km/h

Zeit	Böblingen 07.00	Friedrichshafen 06.00		Böblingen	Friedrichshafen
Boden	still	W 5	3000 m	W 45	·
500 m	SW 10	SW 5	3500 m	·	·
1000 m	WSW 20	WSW 25	4000 m	·	·
1500 m	W 20	·	4500 m	·	·
2000 m	WSW 35	W 45	5000 m	·	·
2500 m	W 35	·	5500 m	·	·
			6000 m	·	·

Rheinwasserstände in cm:

	Heute 8 Uhr	Ändrg seit gestern
Waldshut	342	+-0
Rheinfelden	330	- 7
Breisach	238	- 5
Kehl	362	+ 2
Maxau	530	+ 5
Mannheim	440	+ 1
Caub	286	- 10

26. Juni 1938
Verlagsort Böblingen

Wetterkarte

des Reichswetterdienstes, Ausgabeort Stuttgart

Wetterbericht für Württemberg, Baden und Hohenzollern

Verlag: Wetterwarte der Flughafenleitung Stuttgart-Böblingen, Flughafen.
Fernsprecher: Stuttgart 91060, Böblingen 277.
Postscheckkonto: Stuttgart 19180.
Auskünfte und Wirtschaftsberatungen aller Art, auch im Abonnement.

Erscheint werktäglich.

Bezugspreis monatlich RM. 1.40.

Bestellungen nehmen alle Postanstalten und Briefträger entgegen. — Bei unregelmäßiger oder verspäteter Lieferung wende man sich an das Zustellpostamt.

Jahrgang 58 | Sonntag 26. Juni 1938. | Nr. 177.

Zeichenerklärung zur Wetterkarte:

○ wolkenlos	≡ Nebel	◎ Windstille
◔ heiter	⚌ Talnebel	Ostwind 1
◑ halbbedeckt	, Nieseln	Nordwest 3
◕ wolkig	• Regen	Südweststurm 8
● bedeckt	* Schneefall	^ Böenwetter
∞ Dunst	▽ Schauer	Gewitter

Die Pfeile fliegen mit dem Wind. Die Anzahl der halben Querstriche bedeutet die Windstärke in der Beaufort-Skala. Links vom Stationskreis Temperatur in Graden Celsius, rechts (unterstrichen) Niederschlagsmenge der vergangenen Nacht in mm Höhe. Die Zahlen an den Linien gleichen, auf Meereshöhe reduzierten Luftdrucks (Isobaren) bedeuten den Druck in Millibar. 1 Millibar = 3/4 mm Quecksilbersäule.

▲▲▲ Kaltluftfront

in Bodennähe mit Kaltluftcharakter
vom Boden abgehobene Warmluftfront (Okklusion)
in Bodennähe mit Warmluftcharakter

▲▲▲ Warmluftfront

Gebiete mit anhaltendem Niederschlag

Gebiete mit subtropischer Warmluft.

Gebiete mit arktischer Kaltluft.

Ausführliche Erläuterungen siehe besondere Beilagen!

Luftdruckverteilung auf dem Atlantischen Ozean.

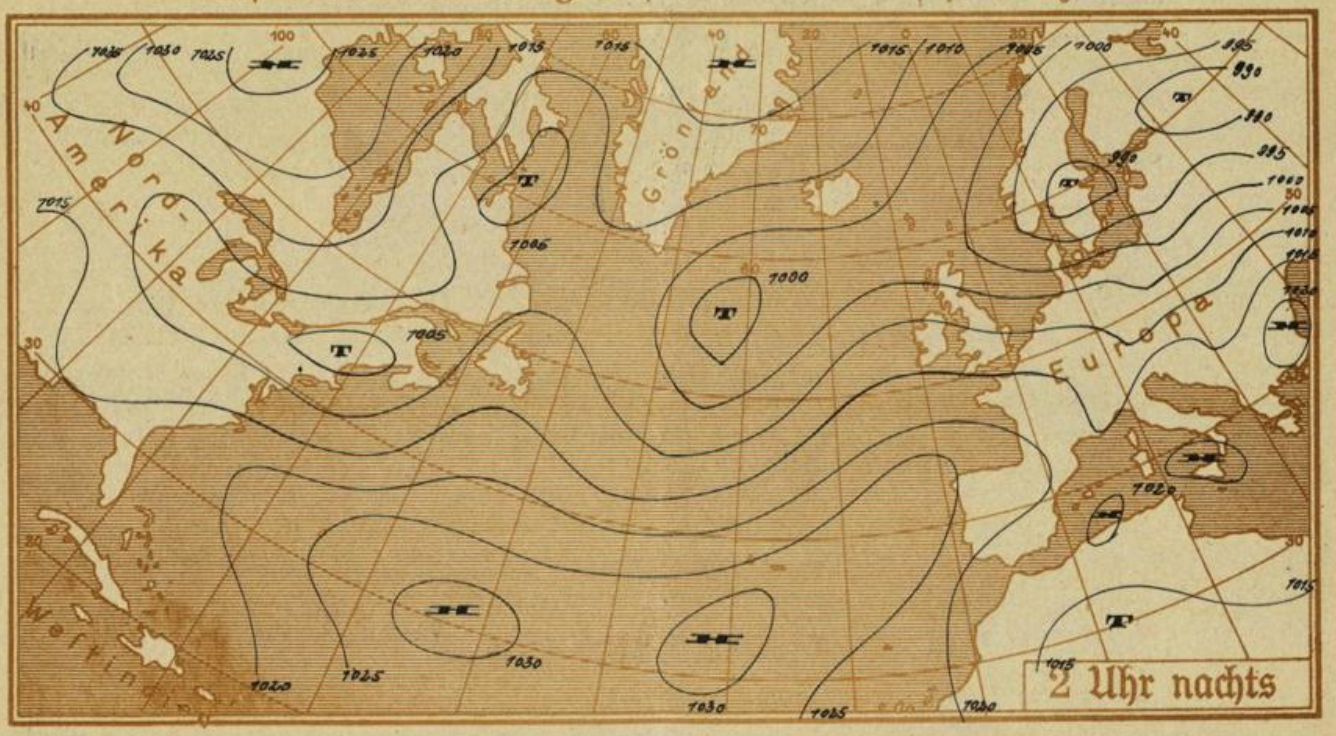

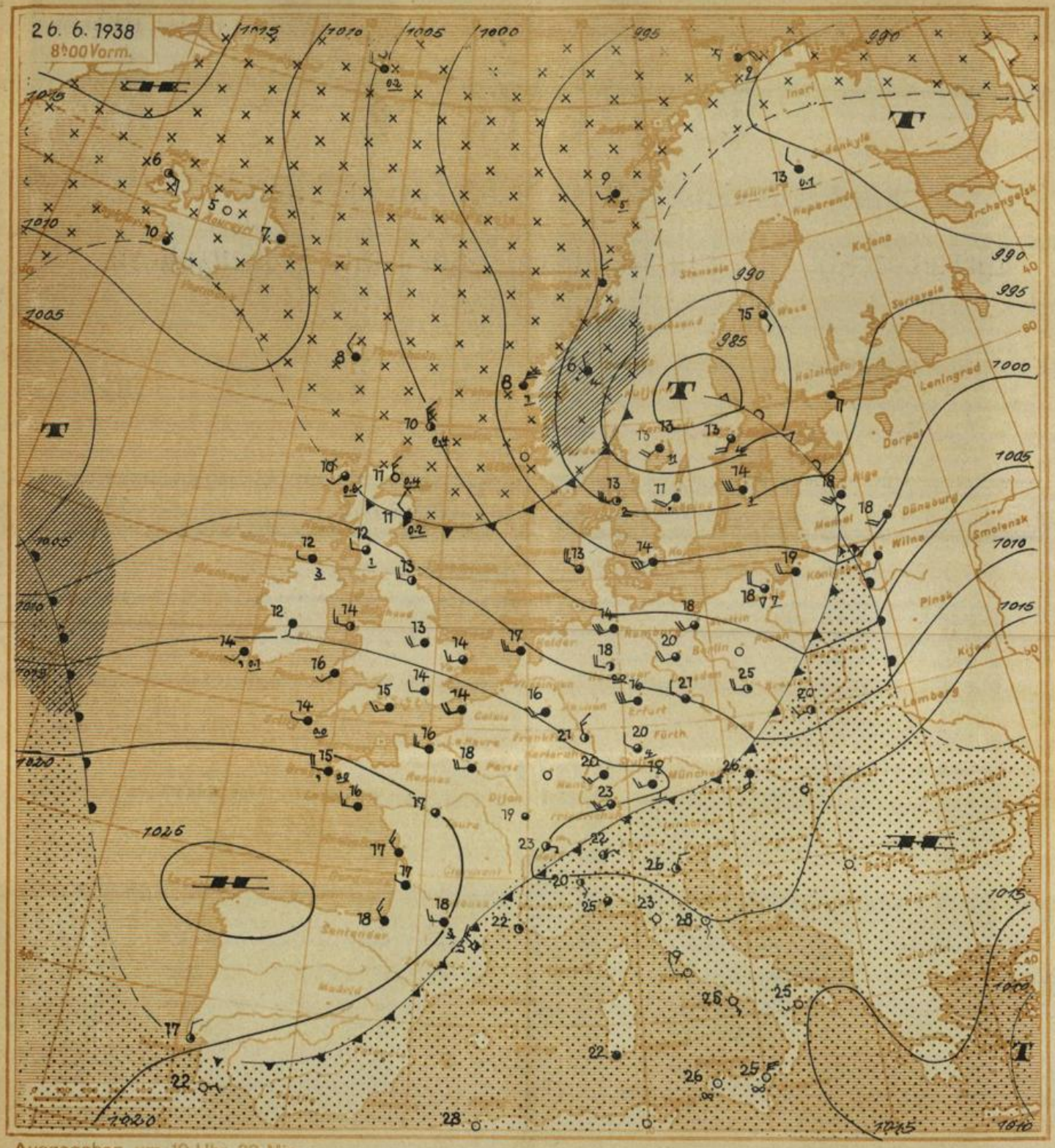

In der Nacht vom Samstag zum Sonntag sind kühlere und feuchte Luftmassen von Westen her in Süddeutschland eingebrochen, die vielerorts von Gewittern begleitet waren. Der nun wieder einsetzende Druckanstieg wird besonders im Süden eine Besserung der Wetterlage bewirken.
Luftmasse: MG_T.

Ln.

Wetterkarte des Reichswetterdienstes, Ausgabeort Stuttgart

Wetterbericht vom Sonntag dem 26. Juni 1938.

Änderung des Luftdrucks in den letzten 3 Stunden in ganzen Millibar

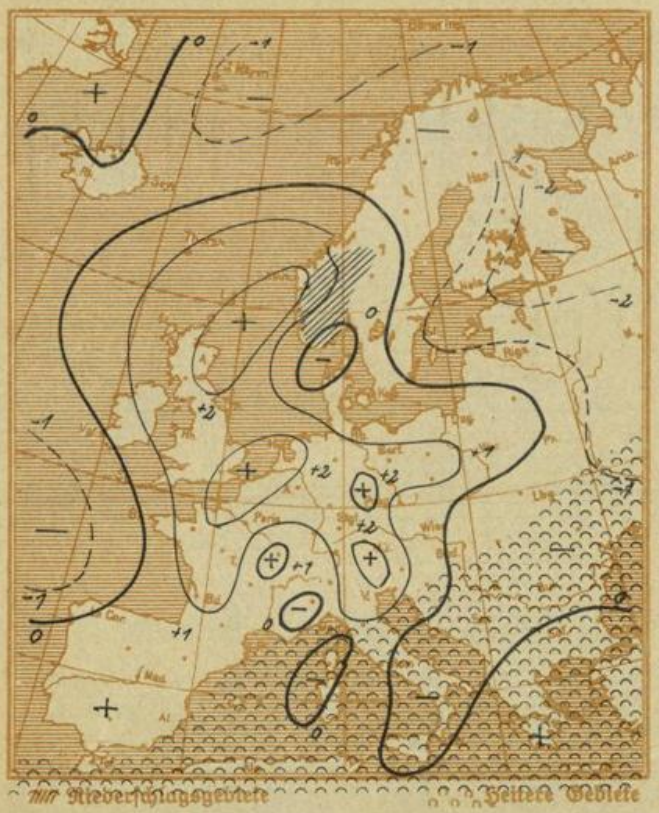

Luftdruckverteilung gestern 19 Uhr

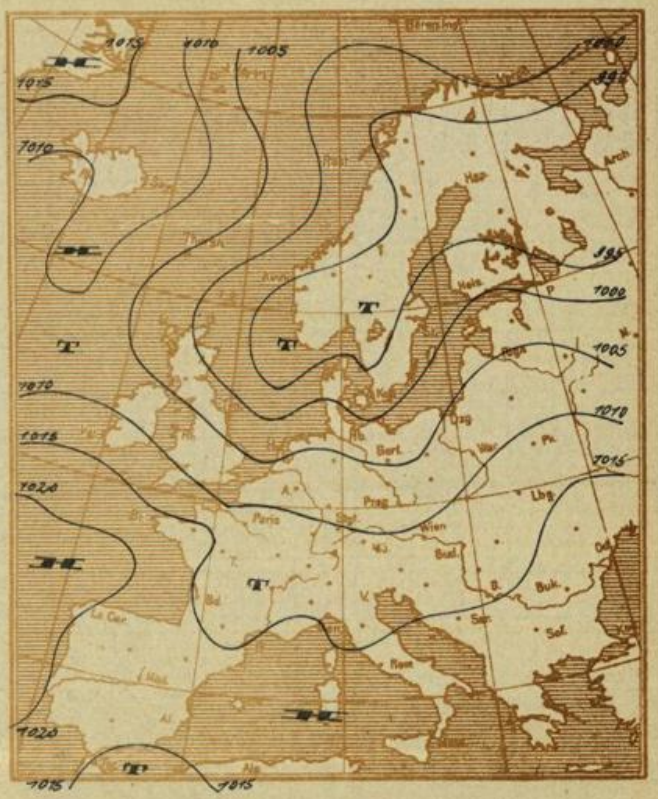

Meldungen von heute morgen 7³⁰ Uhr

	Höhe m über NN	Luftdruck mm	Windrichtung und Stärke	Witterung	Temperatur C° 7 Uhr	Temperatur C° höchste gestern	Temperatur C° tiefste h. nacht	Sonnenscheindauer in Std. gest.	Niederschlag mm	Schneehöhe cm	
Stuttgart *	270	762,9	SW 1	bewölkt	20,9	31,7	19,7	12,5	0,5		
Hohenheim	402	726,2	S 1	bewölkt	18,8	31,4	17,1	12,3	9,1		
Heilbronn	176	745,7	S 2	bewölkt	20,3	31,5	19,0		2,7		
Münsingen	720	700,3	SW 2	bewölkt	18,2	28,5	13,5	14,0	1,5		
Ravensburg	462	722,9	W 7	halbbed.	22,6	30,5	18,0	14,5			
Friedrichshafen *	400	–	–	–	–	–	–	–			
Wildbad Sommerbg.	733	698,3	SW 2	bedeckt	17,1	28,7	15,0	12,7	11,5		
Freudenstadt	667	704,3	W 3	halbbed.	16,9	28,8	13,3	13,4	16,2		
Dreifaltigkeitsbg.	980	680,4	W 4	bewölkt	18,3	27,6	16,5				
Wertheim	147	–	–	–	–	–	–	–	–		
Königstuhl *	563	760,6	WSW 2	bewölkt	16,8	27,8	15,2	0,8	3,2		
Karlsruhe *	120	760,6	W 5	bewölkt	21,4	32,0	20,0	11,4	0,6		
Baden-Baden *	213	761,2	WSW 2	bewölkt	19,7	31,5	18,5	12,8	2,8		
Bad Dürrheim	714		W 1	halbbed.	19,7	28,5	17,0	14,2			
St. Blasien	800		SW 1	heiter	18,8	28,5	16,5	12,8			
Badenweiler *	420	762,6	SE 4	halbbed.	20,2	29,5	18,8	anh.			
Freiburg i. Br. *	265	761,2	WSW 3	bewölkt	22,0	32,0	18,6		6,0		
Feldberg	1493	639,5	W 5	Nebel	12,1	22,0	11,0	14,3			
Säntis	2500	568,0	W 7	bewölkt	7,0	12,0	6,0		5,0		
Zugspitze	2962	538,0	NW 6	bewölkt	5,0	–	-0,0				

Der Barometerstand ist bei * auf Meereshöhe umgerechnet.

Temperatur und relative Feuchtigkeit in der freien Atmosphäre

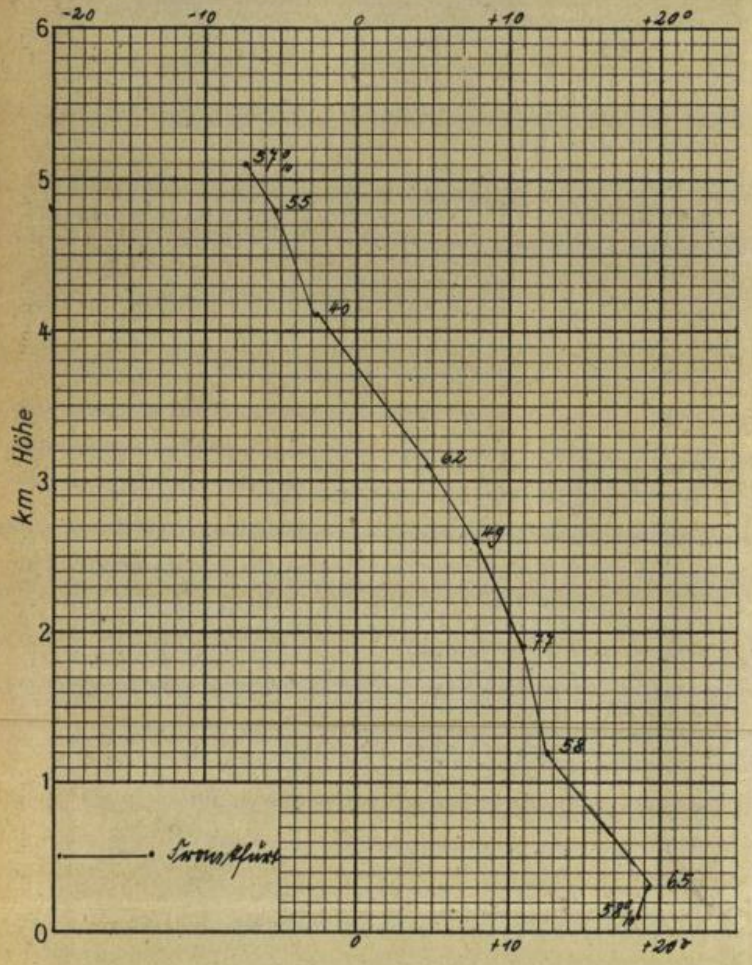

Auf- und Untergang von Sonne und Mond (MEZ.)

am 27. Juni 1938 in Stuttgart:

S.A.:	04 h 21	M.A.:	03 h 58
S.U.:	20 h 30	M.U.:	19 h 58

Luftdruckverlauf in Böblingen (436 m über NN)



Temperaturverlauf in Böblingen

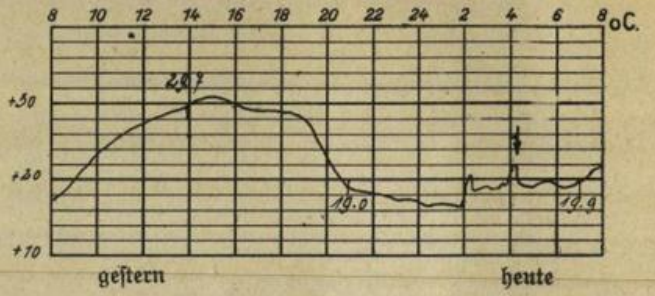

Temperaturtagesmittel gestern in:

	Stuttgart	Böblingen	Karlsruhe
Tagesmittel	24.9	21.9	25.5
langjähr. Mittel	17.6	·	17.8
Abweichung	+7.3	·	+7.7

Höhenwindmessungen in km/h

Zeit	Böblingen 0700		Friedrichshafen	Böblingen		Friedrichshafen
Boden	SW 10			3000 m	SW 60	
500 m	SW 35			3500 m	WSW 55	
1000 m	WSW 45			4000 m		
1500 m	W 60			4500 m		
2000 m	WSW 45			5000 m		
2500 m	WSW 55			5500 m		

Rheinwasserstände in cm:

	Heute 8 Uhr	Ändrg seit gestern
Waldshut	327	- 5
Rheinfelden	325	- 5
Breisach	234	- 4
Kehl	355	- 7
Maxau	523	- 7
Mannheim	438	- 2
Caub	287	+ 1

Ergänzung zum Wetterbericht:

Bei Zufuhr subtropischer Warmluft hatte die Einstrahlung am Samstag ein überaus kräftiges Ansteigen der Temperaturen zur Folge. Die Höchstwerte haben vielfach 30 Grad überschritten. Die höchste Temperatur wurde innerhalb unseres Bezirks in Karlsruhe und in Freiburg mit 32,0 Grad gemessen. Stuttgart folgt mit 31.7 Grad. Damit wurde der 2. Tropentag in Stuttgart in diesem Jahr erreicht. Gleichzeitig war der Samstag für Stuttgart der 15. Sommertag des Jahres, was auch dem langjährigen Mittelwert entspricht. Die Warmluft wurde am Sonntagmorgen gegen 4.20 Uhr durch etwas kühlere Meeresluft verdrängt, wobei es stellenweise zu heftigen Gewittern kam. Fast momentan frischte der Wind von annähernd Windstille auf 22 m pro Sekunde (Windstärke 9-10) auf. Die Böigkeit ging dann rasch zurück, um gegen 5 Uhr nochmals kurz auf 10 m pro Sekunde aufzufrischen. Die Hauptwindböe kam aus Westen. Die während des Gewitters gefallenen Regenmengen waren örtlich stark verschieden ohne extrem hohe Werte zu erreichen. Doch konnten durch die Niederschläge vor allem auf Feldern Schaden verursacht werden, da sie mit grosser Intensität in kurzer Zeit niedergingen. Hagelmeldungen liegen noch nicht vor. Der Temperaturrückgang betrug, da das Gewitter nachts auftrat, nur etwa 2-3 Grad.

Ne.

27. Juni 1938
Verlagsort Böblingen

Wetterkarte

des Reichswetterdienstes, Ausgabeort Stuttgart

Wetterbericht für Württemberg, Baden und Hohenzollern

Verlag: Wetterwarte der Flughafenleitung Stuttgart-Böblingen, Flughafen.
Fernsprecher: Stuttgart 91060, Böblingen 277.
Postscheckkonto: Stuttgart 19180.
Auskünfte und Wirtschaftsberatungen aller Art, auch im Abonnement.

Erscheint werktäglich.

Bezugspreis monatlich RM. 1.40.

Bestellungen nehmen alle Postanstalten und Briefträger entgegen. — Bei unregelmäßiger oder verspäteter Lieferung wende man sich an das Zustellpostamt.

Jahrgang 58 | Montag 27. Juni 1938. | Nr. 178.

Zeichenerklärung zur Wetterkarte:

○ wolkenlos	≡ Nebel	◎ Windstille
◔ heiter	⚌ Talnebel	Ostwind 1
◑ halbbedeckt	, Nieseln	Nordwest 3
◕ wolkig	• Regen	Südweststurm 8
● bedeckt	* Schneefall	Böenwetter
∞ Dunst	▽ Schauer	Gewitter

Die Pfeile fliegen mit dem Wind. Die Anzahl der halben Querstriche bedeutet die Windstärke in der Beaufort-Skala. Links vom Stationskreis Temperatur in Graden Celsius, rechts (unterstrichen) Niederschlagsmenge der vergangenen Nacht in mm Höhe. Die Zahlen an den Linien gleichen, auf Meereshöhe reduzierten Luftdrucks (Isobaren) bedeuten den Druck in Millibar. 1 Millibar = 3/4 mm Queckfilbersäule.

Kaltluftfront
Warmluftfront
in Bodennähe mit Kaltluftcharakter
vom Boden abgehobene Warmluftfront (Okklusion)
in Bodennähe mit Warmluftcharakter
Gebiete mit anhaltendem Niederschlag
Gebiete mit subtropischer Warmluft.
Gebiete mit arktischer Kaltluft.

Ausführliche Erläuterungen siehe besondere Beilagen!

Luftdruckverteilung auf dem Atlantischen Ozean.

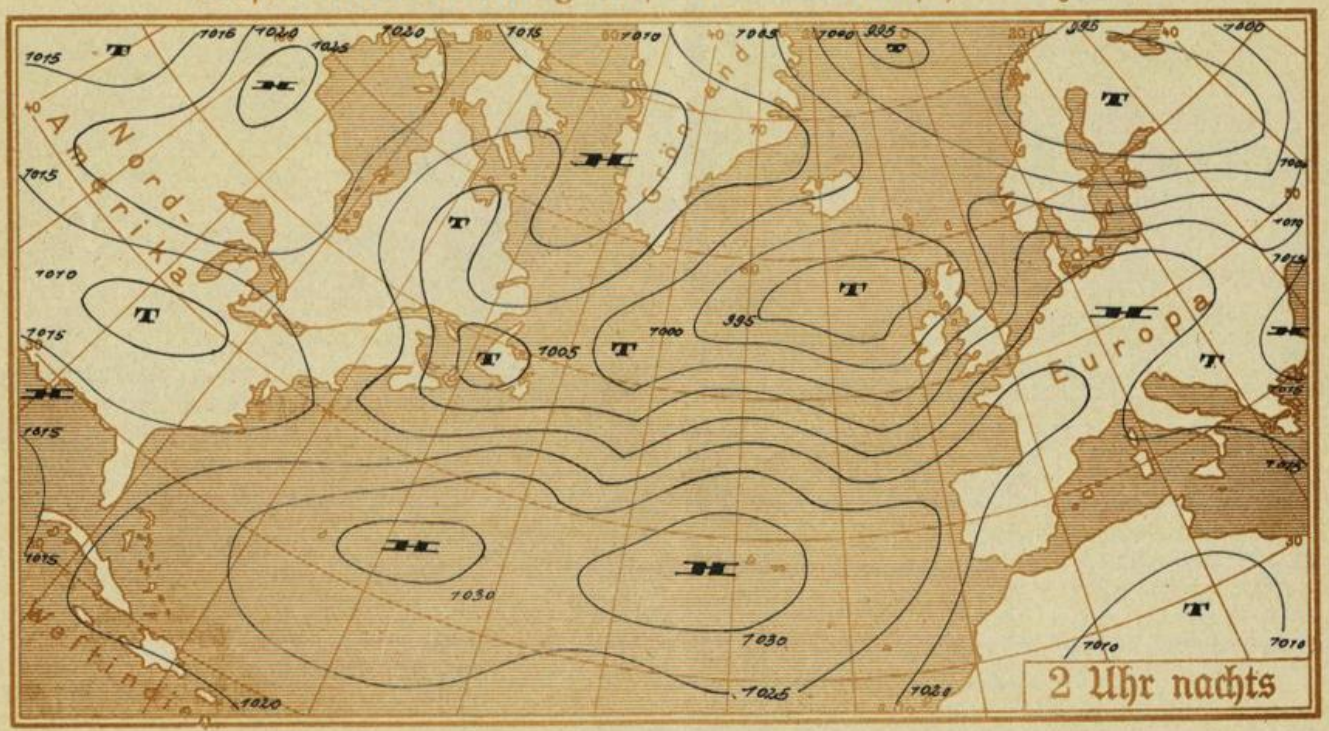

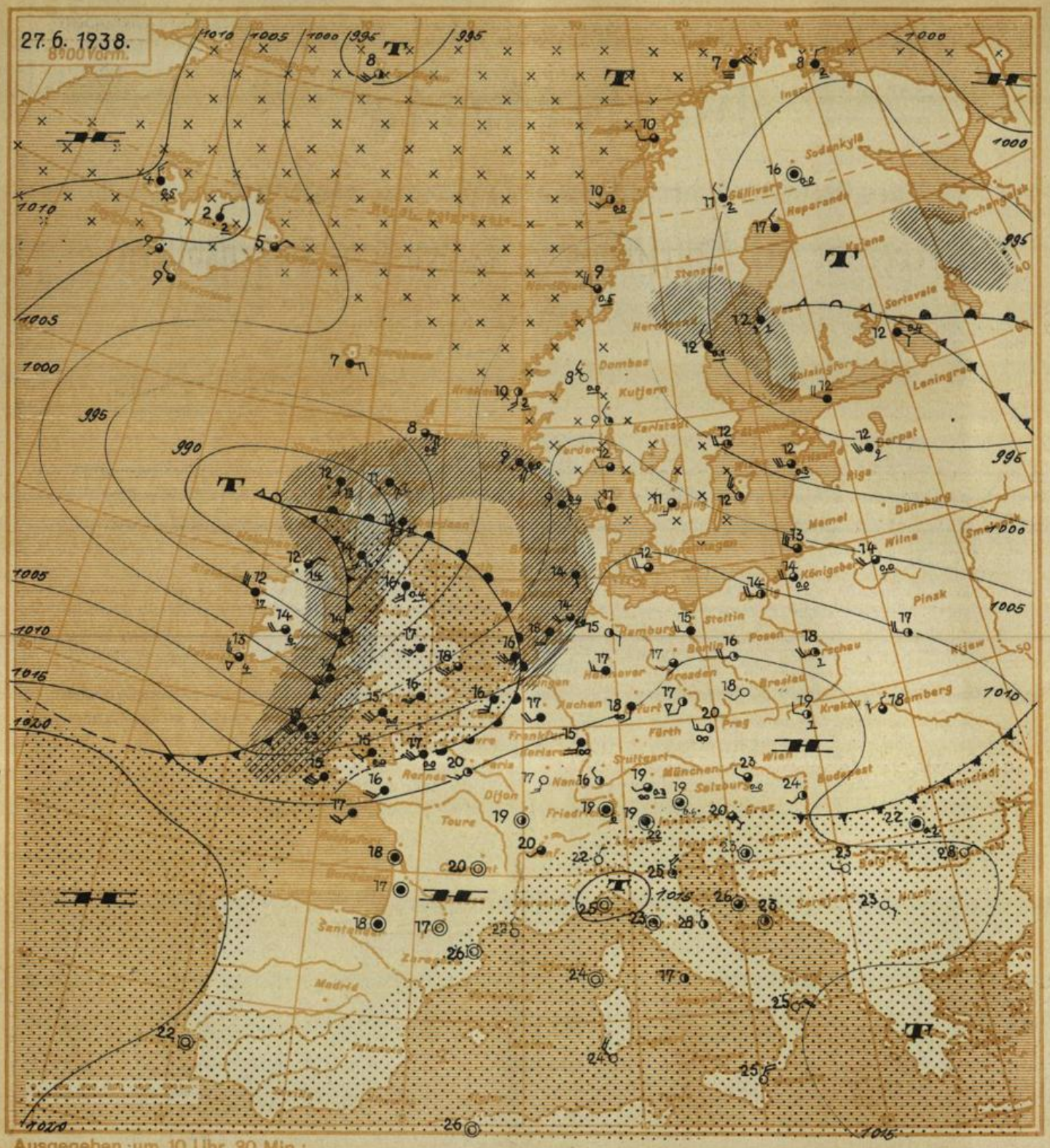

In den Morgenstunden des Sonntags wurde die über unserem Gebiet gelegene subtropische Warmluft durch etwas kühlere Meeresluft verdrängt, was stellenweise mit heftigen Gewittern und Sturmböen verbunden war. Vorerst bleibt die westliche Luftzufuhr erhalten, wobei unter dem Einfluss einer zur Zeit bei den Britischen Inseln liegenden kräftigen Störung bei auffrischenden Winden vorübergehend mit stärkerer Bewölkung zu rechnen ist. Die Temperaturen werden im Laufe des heutigen Tages kräftig ansteigen, doch werden schon morgen die auf der Rückseite der Störung nachströmenden kühleren Luftmassen nur vereinzelt zu Gewittern und zu mässigem Temperaturrückgang Anlass geben.

Voraussichtliche Witterung für W.,B. und H. bis Dienstag abend:
Auffrischende Winde aus Südwest bis West. Vor allem im Laufe des heutigen Tags noch warm, dann vorübergehend stärker bewölkt und vereinzelte zum Teil gewittrige Regenfälle bei mässigem Temperaturrückgang Anlass geben.

Luftmasse: Mässige Warmluft.

Ne.

Wetterkarte des Reichswetterdienstes, Ausgabeort Stuttgart

Wetterbericht vom Montag dem 27. Juni 1938.

Änderung des Luftdrucks
in den letzten 3 Stunden in ganzen Millibar

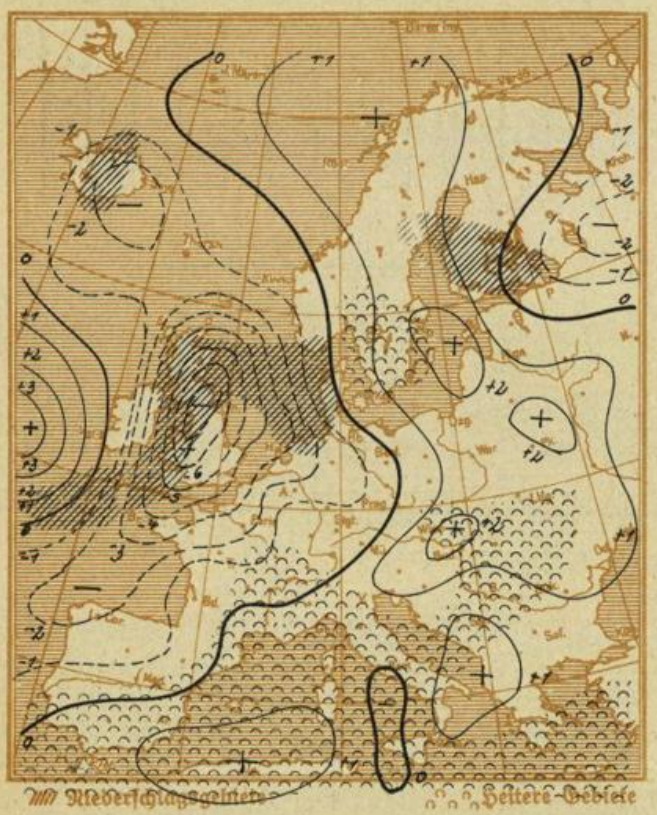

Luftdruckverteilung gestern 19 Uhr

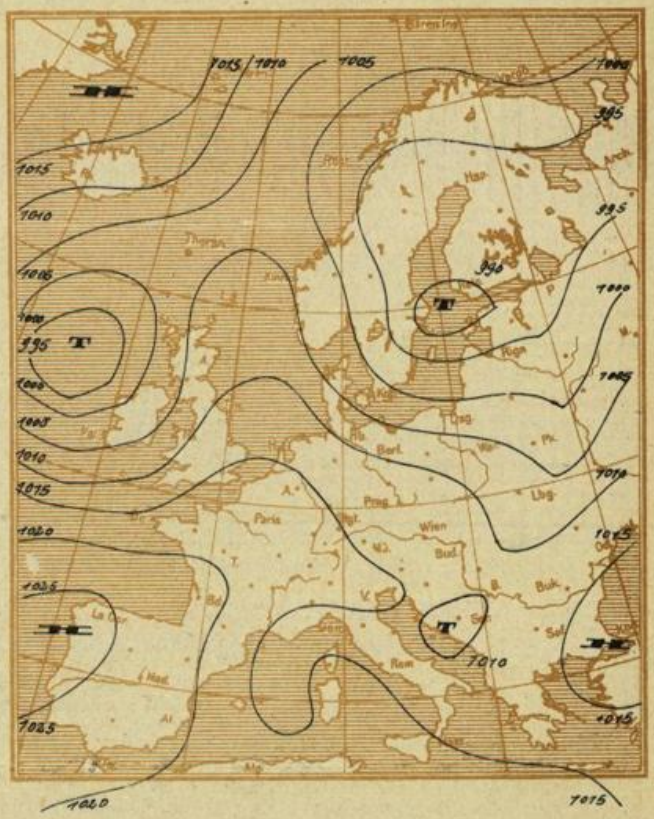

Meldungen von heute morgen 7³⁰ Uhr

	Höhe m über NN	Luftdruck mm	Windrichtung und Stärke	Witterung	Temperatur C° 7 Uhr	Temperatur C° höchste gestern	Temperatur C° tiefste h. nacht	Sonnenscheindauer in Std. gest.	Niederschlag mm	Schneehöhe cm	
Stuttgart *	270	764,9	SW 1	heiter	19,9	25,1	15,2	7,0			
Hohenheim	402	728,5	still	heiter	16,3	25,1	12,6	7,3			
Heilbronn	176	747,9	S 2	heiter	17,9	24,3	14,2				
Münsingen	720	701,7	W 1	bewölkt	14,4	23,3	9,5	7,0			
Ravensburg	462	723,7	N 1	bewölkt	18,1	27,4	16,0	10,7	1,4		
Friedrichshafen *	400	763,8	still	bewölkt	10,1	26,6	17,1	9,4	5,7		
Wildbad Sommerbg.	733	700,3	W 1	heiter	15,6	23,7	11,8	3,2			
Freudenstadt	667	706,2	SW 3	bewölkt	16,0	22,5	10,2	9,0			
Dreifaltigkeitsbg.	980	681,9	W 2	halbbed.	15,2	22,6	12,0				
Wertheim	147	–	–	–	–	–	–	–	–		
Königstuhl *	563	763,0	SW 1	halbbed.	15,0	23,9	12,5	6,0	5,3		
Karlsruhe *	120	763,0	SW 3	heiter	19,4	25,0	14,8	2,0	0,0		
Baden-Baden *	213	763,8	SW 1	halbbed.	17,8	25,8	17,8	ztw.			
Bad Dürrheim	714		N 1	halbbed.	12,2	23,5	10,5	9,9			
St. Blasien	800		W 1	bewölkt	15,2	23,0	10,6	11,2			
Badenweiler *	420	765,5	SW 3	heiter	17,8	25,8	17,8	ztw.			
Freiburg i. Br. *	265	763,6	still	heiter	17,0	30,4	14,5				
Feldberg	1493	639,9	W 2	heiter	10,6	17,5	8,4	6,8	0,5		
Säntis	2500	567,5	W 3	Nebel	6,0	12,0	5,0		14,0		
Zugspitze	2962	536,5	WNW 2	heiter	4,0	–	3,0		0,1		

Der Barometerstand ist bei * auf Meereshöhe umgerechnet.

Temperatur und relative Feuchtigkeit in der freien Atmosphäre

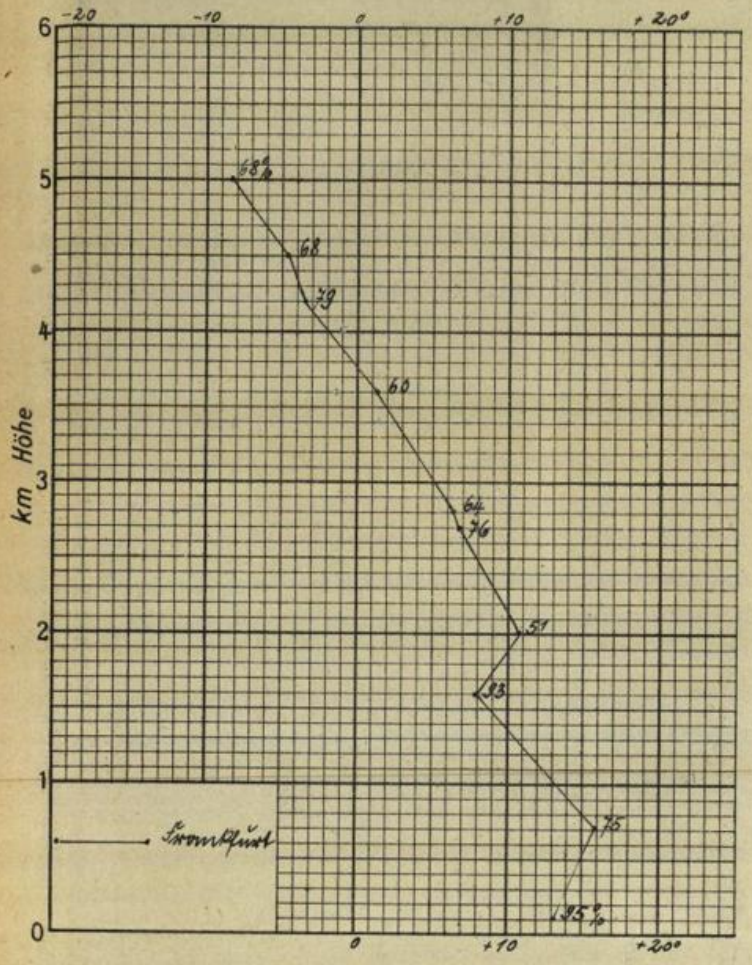

Auf- und Untergang von Sonne und Mond (MEZ.)

am 28. Juni 1938 in Stuttgart:

S.A.: 04 h 22	M.A.: 05 h 09
S.U.: 20 h 30	M.U.: 20 h 47

Luftdruckverlauf in Böblingen (436 m über NN)



Temperaturverlauf in Böblingen

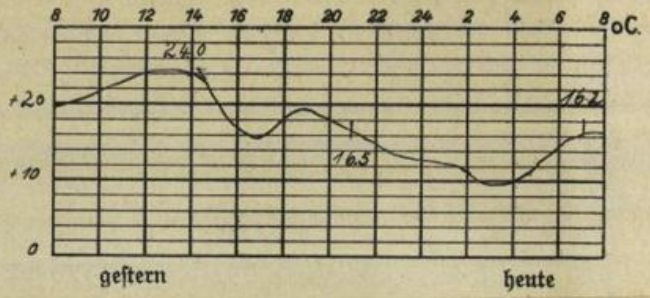

Temperaturtagesmittel gestern in:

	Stuttgart	Böblingen	Karlsruhe
Tagesmittel	20.3	19.2	21.2
langjähr. Mittel	17.7	·	17.7
Abweichung	+2.6	·	+3.5

Höhenwindmessungen in km/h

Zeit	Böblingen 0700		Friedrichshafen	Böblingen		Friedrichshafen
Boden	NW 5			3000 m	W 25	
500 m	SSW 20			3500 m		
1000 m	WSW 20			4000 m	W 35	
1500 m	W 20			4500 m		
2000 m	W 35			5000 m	W 45	
2500 m	W 25			5500 m		
				6000 m	W 35	
				7000	W 40	
				8000	W 40	
				9000	NW 45	
				10000	NW 45	

Rheinwasserstände in cm:

	Heute 8 Uhr	Ändrg seit gestern
Waldshut	327	+-0
Rheinfelden	326	+1
Breisach	231	-3
Kehl	350	-5
Maxau	514	-9
Mannheim	434	-4
Caub	285	-2

28. Juni 1938
Verlagsort Böblingen

Wetterkarte

des Reichswetterdienstes, Ausgabeort Stuttgart

Wetterbericht für Württemberg, Baden und Hohenzollern

Verlag: Wetterwarte der Flughafenleitung Stuttgart-Böblingen, Flughafen.
Fernsprecher: Stuttgart 91060, Böblingen 277.
Postscheckkonto: Stuttgart 19180.
Auskünfte und Wirtschaftsberatungen aller Art, auch im Abonnement.

Erscheint werktäglich.
Bezugspreis monatlich RM. 1.40.
Bestellungen nehmen alle Postanstalten und Briefträger entgegen. — Bei unregelmäßiger oder verspäteter Lieferung wende man sich an das Zustellpostamt.

Jahrgang 58 | Dienstag 28. Juni 1938. | Nr. 179.

Zeichenerklärung zur Wetterkarte:

○ wolkenlos	≡ Nebel	◎ Windstille
◔ heiter	= Talnebel	Ostwind 1
◑ halbbedeckt	, Nieseln	Nordwest 3
◕ wolkig	• Regen	Südweststurm 8
● bedeckt	* Schneefall	^ Böenwetter
∞ Dunst	▽ Schauer	Gewitter

Die Pfeile fliegen mit dem Wind. Die Anzahl der halben Querstriche bedeutet die Windstärke in der Beaufort-Skala. Links vom Stationskreis Temperatur in Graden Celsius, rechts (unterstrichen) Niederschlagsmenge der vergangenen Nacht in mm Höhe. Die Zahlen an den Linien gleichen, auf Meereshöhe reduzierten Luftdrucks (Isobaren) bedeuten den Druck in Millibar. 1 Millibar = 3/4 mm Quecksilbersäule.

Kaltluftfront — in Bodennähe mit Kaltluftcharakter
vom Boden abgehobene Warmluftfront (Okklusion)
Warmluftfront — in Bodennähe mit Warmluftcharakter

Gebiete mit anhaltendem Niederschlag

Gebiete mit subtropischer Warmluft.

Gebiete mit arktischer Kaltluft.

Ausführliche Erläuterungen siehe besondere Beilagen!

Luftdruckverteilung auf dem Atlantischen Ozean.

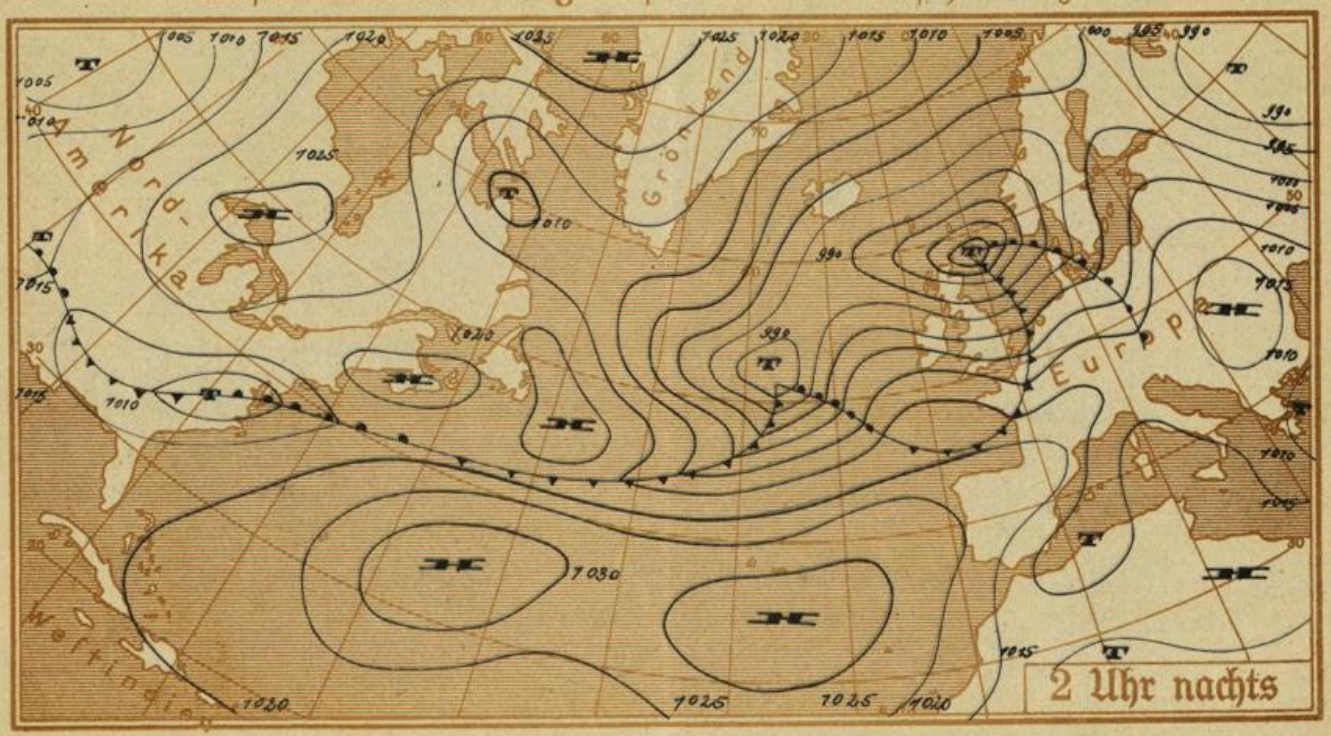

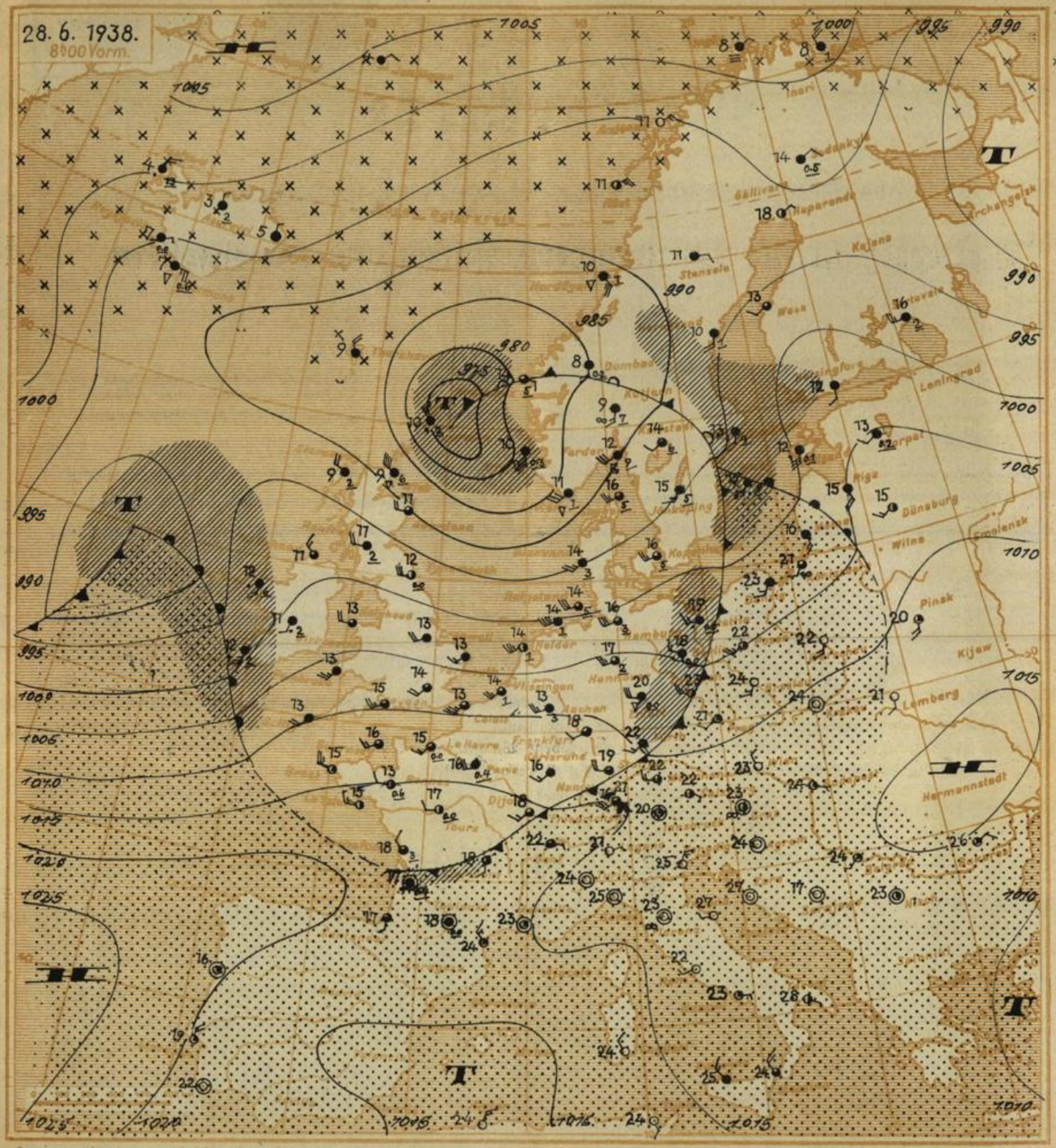

Die Wetterentwicklung ist bestimmt durch einzelne kräftige vom Ostatlantik über die Britischen Inseln nach Osten ziehende Störungen. In der Nacht sind auf der Rückseite eines solchen jetzt vor Südskandinavien angelangten Sturmtiefs etwas kühlere Luftmassen nach Deutschland geströmt und haben dabei Bewölkung gebracht. Unter Druckanstieg setzt sich nun wieder Aufheiterung durch, die allerdings nur vorübergehend sein wird, da morgen mit dem Vordringen einer neuen Störung vom Ozean her wieder mit Bewölkungszunahme zu rechnen ist. In der folgenden Nacht wird dann unter teilweise gewittrigen Niederschlägen wieder Abkühlung eintreten.

Voraussichtliche Witterung für W.,B. und H. bis Mittwoch abend:
Zunächst zeitweise aufheiternd. Tagsüber warm und schwül, dann Bewölkungszunahme und später, vor allem in der Nacht zum Donnerstag, teilweise gewittrige Niederschläge.

Luftmasse: mTW.

Ka

Wetterkarte des Reichswetterdienstes, Ausgabeort Stuttgart

Wetterbericht vom Dienstag dem 28. Juni 1938.

Änderung des Luftdrucks in den letzten 3 Stunden in ganzen Millibar

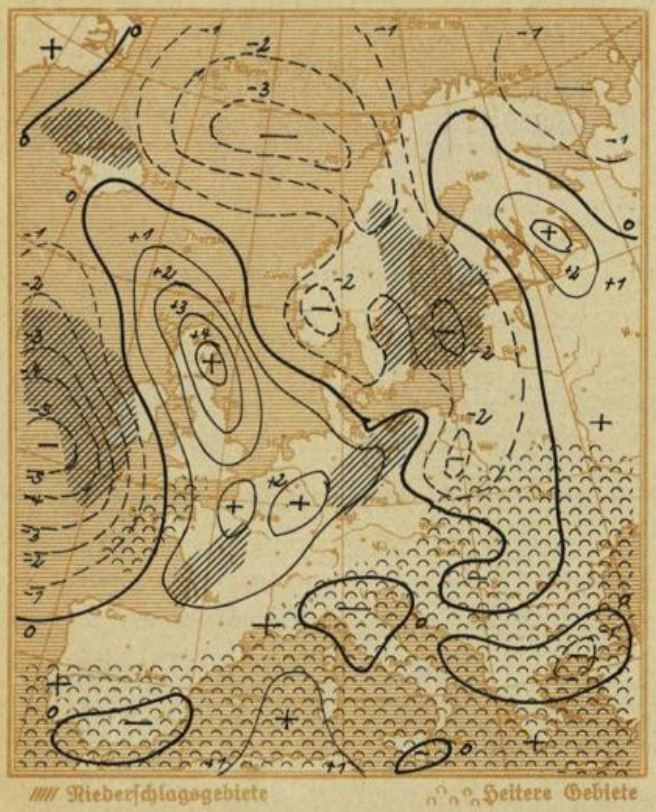

////// Niederschlagsgebiete °°° Heitere Gebiete

Luftdruckverteilung gestern 19 Uhr

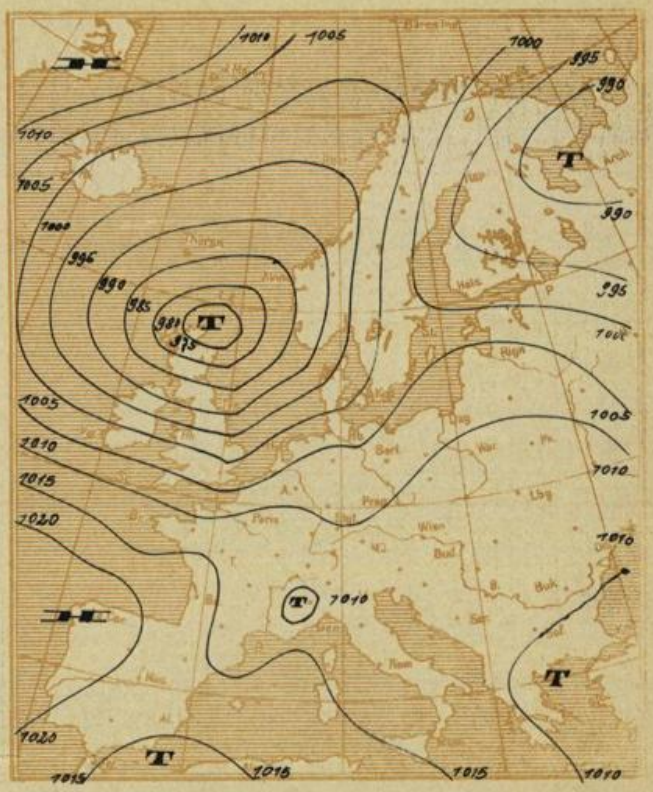

Meldungen von heute morgen 7³⁰ Uhr

	Höhe m über NN	Luftdruck mm	Windrichtung und Stärke	Witterung	Temperatur C° 7 Uhr	Temperatur C° höchste gestern	Temperatur C° tiefste h. nacht	Sonnenscheindauer in Std. gest.	Niederschlag mm	Schneehöhe cm	
Stuttgart *	270	760,7	W 1	bewölkt	19,5	29,0	17,5	14,2			
Hohenheim	402	724,3	W 3	bewölkt	20,1	28,1	15,8	14,1			
Heilbronn	176	743,5	SW 4	bewölkt	18,5	28,6	18,0				
Münsingen	720	698,0	W 1	bewölkt	17,8	25,7	12,7	14,0			
Ravensburg	462	720,1	SW 3	bewölkt	20,2	26,5	16,6	11,4			
Friedrichshafen *	400	760,7	SW 3	bewölkt	20,5	25,9	16,2	10,7			
Wildbad Sommerbg.	733	699,8	NW 2	bewölkt	15,2	26,1	14,7	14,9			
Freudenstadt	667	701,6	W 4	bewölkt	16,4	25,5	16,4	14,8			
Dreifaltigkeitsbg.	980	678,8	W 4	bewölkt	15,6	25,4	15,4				
Wertheim	147	–	–	–	–	–	–	–			
Königstuhl *	563	758,9	WSW 4	bewölkt	15,4	24,9	14,6	12,9	0,9		
Karlsruhe *	120	759,5	SW 5	bedeckt	19,8	28,6	18,7	14,3			
Baden-Baden *	213	760,1	NW 3	bedeckt	18,8	28,3	17,8	12,6			
Bad Dürrheim	714		W 3	bewölkt	17,8	25,5	14,5	13,6			
St. Blasien	800		SW 3	bedeckt	16,0	24,9	13,0	11,5			
Badenweiler *	420	762,6	SW 4	halbbed,	17,2	24,8	17,2	anh.			
Freiburg i. Br. *	265	759,8	SW 3	bewölkt	19,8	27,6	19,3				
Feldberg	1493	637,2	WSW 5	Nebel	10,0	18,0	9,5	14,8			
Säntis	2500	566,0	WSW 4	halbbed.	8,0	–	6,0				
Zugspitze	2962	635,0	W 5	heiter	6,0	9,0	4,0				

Der Barometerstand ist bei * auf Meereshöhe umgerechnet.

Temperatur und relative Feuchtigkeit in der freien Atmosphäre

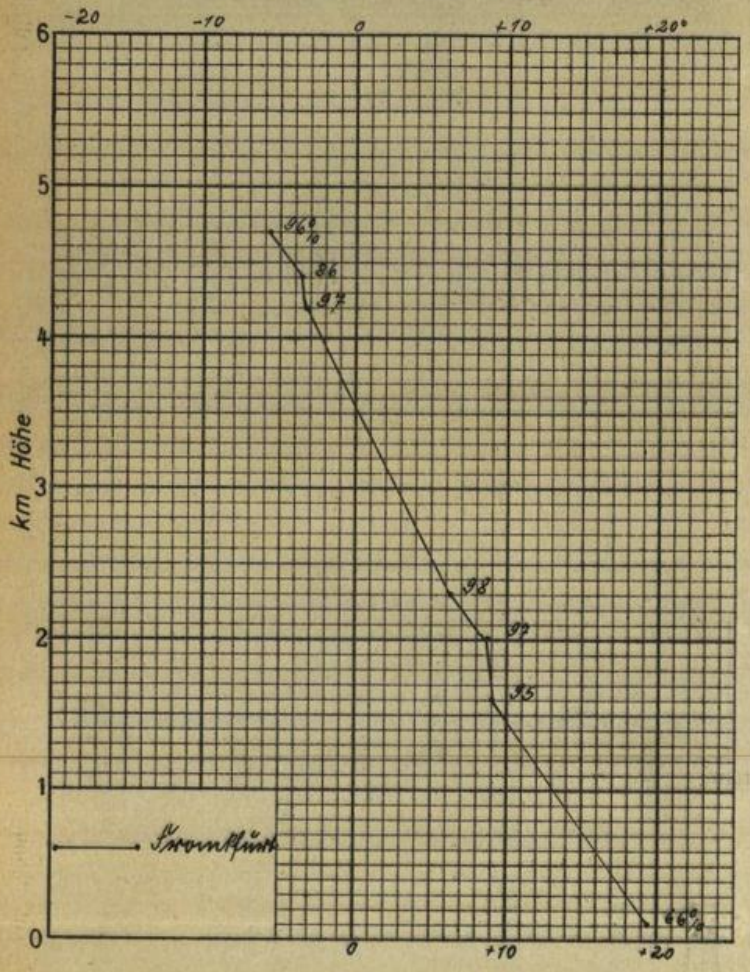

Auf- und Untergang von Sonne und Mond (MEZ.)

am 29. Juni 1938 in Stuttgart:

S.A.:	04 h 22	M.A.:	06 h 27
S.U.:	20 h 30	M.U.:	21 h 27

Luftdruckverlauf in Böblingen (436 m über NN)



Temperaturverlauf in Böblingen

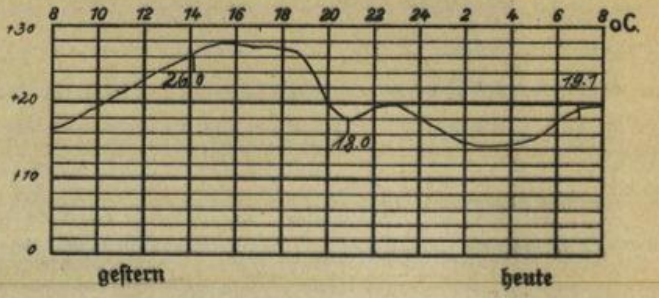

Temperaturtagesmittel gestern in:

	Stuttgart	Böblingen	Karlsruhe
Tagesmittel	22.4	19.6	23.2
langjähr. Mittel	17.8	·	18.0
Abweichung	+4.6	·	+5.2

Höhenwindmessungen in km/h

Zeit	0700	Böblingen		Friedrichshafen	
Boden	W 30		3000 m		
500 m	W 20		3500 m		
1000 m	WSW 35		4000 m		
1500 m	WSW 55		4500 m		
2000 m	WSW 80		5500 m		
2500 m	WSW 70		6000 m	·	

Rheinwasserstände in cm:

	Heute 8 Uhr	Ändrg seit gestern
Waldshut	336	+ 9
Rheinfelden	. . .	.
Breisach	233	+ 2
Kehl	350	+-0
Maxau	509	- 5
Mannheim	423	-11
Caub	278	- 7

29. Juni 1938

Verlagsort Böblingen

Wetterkarte

des Reichswetterdienstes, Ausgabeort Stuttgart

Wetterbericht für Württemberg, Baden und Hohenzollern

Verlag: Wetterwarte der Flughafenleitung Stuttgart-Böblingen, Flughafen.
Fernsprecher: Stuttgart 91060, Böblingen 277.
Postscheckkonto: Stuttgart 19180.
Auskünfte und Wirtschaftsberatungen aller Art, auch im Abonnement.

Erscheint werktäglich.

Bezugspreis monatlich RM. 1.40.

Bestellungen nehmen alle Postanstalten und Briefträger entgegen. — Bei unregelmäßiger oder verspäteter Lieferung wende man sich an das Zustellpostamt.

Jahrgang 58 | Mittwoch 29. Juni 1938. | Nr. 180.

Zeichenerklärung zur Wetterkarte:

○ wolkenlos	≡ Nebel	◎ Windstille
◔ heiter	= Talnebel	Ostwind 1
◑ halbbedeckt	⸗ Nieseln	Nordwest 3
◕ wolkig	• Regen	Südweststurm 8
● bedeckt	* Schneefall	^ Böenwetter
∞ Dunst	▽ Schauer	Gewitter

Die Pfeile fliegen mit dem Wind. Die Anzahl der halben Querstriche bedeutet die Windstärke in der Beaufort-Skala. Links vom Stationskreis Temperatur in Graden Celsius, rechts (unterstrichen) Niederschlagsmenge der vergangenen Nacht in mm Höhe. Die Zahlen an den Linien gleichen, auf Meereshöhe reduzierten Luftdrucks (Isobaren) bedeuten den Druck in Millibar. 1 Millibar = 3/4 mm Quecksilbersäule.

Kaltluftfront — in Bodennähe mit Kaltluftcharakter
vom Boden abgehobene Warmluftfront (Okklusion)
Warmluftfront — in Bodennähe mit Warmluftcharakter

Gebiete mit anhaltendem Niederschlag

Gebiete mit subtropischer Warmluft. Gebiete mit arktischer Kaltluft.

Ausführliche Erläuterungen siehe besondere Beilagen!

Luftdruckverteilung auf dem Atlantischen Ozean.

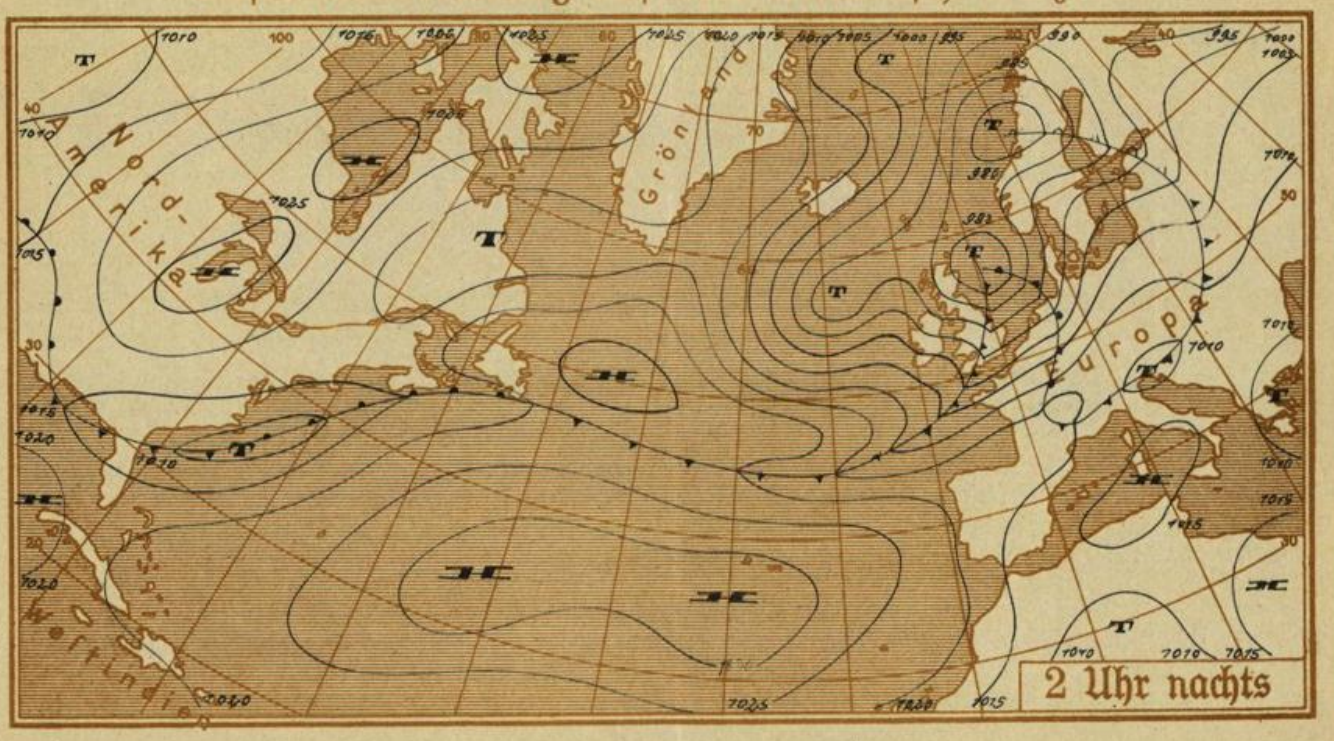

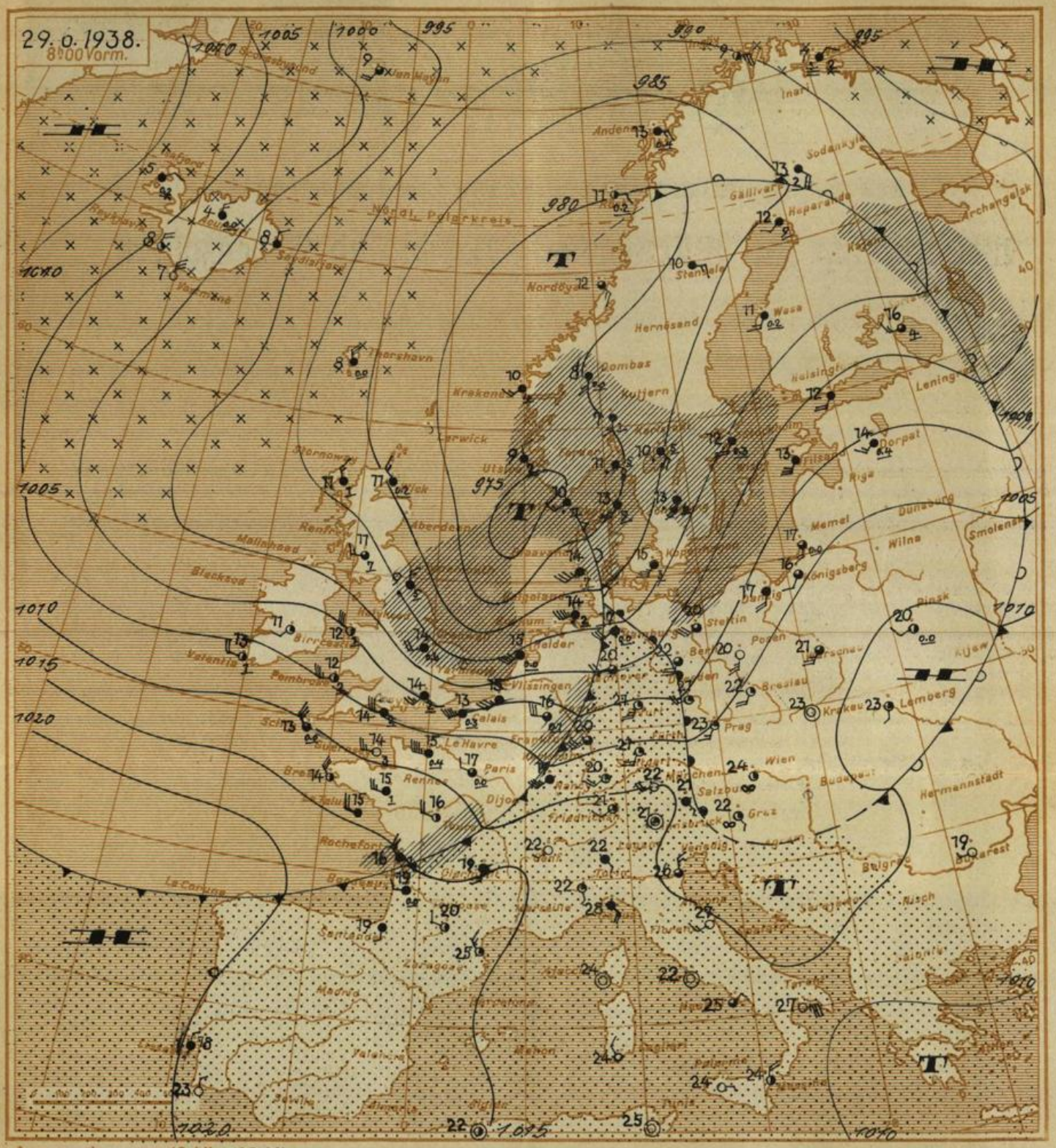

Ausgegeben um 10 Uhr 30 Min.:

Die gestern noch auf dem Ozean westlich von Irland gelegene Störung ist unter rascher Vertiefung nach Osten bis zur Nordsee gezogen. Auf ihrer Rückseite werden im Laufe des heutigen Nachmittags kühlere Luftmassen in Süddeutschland einbrechen und dabei auch Regenfälle anfangs zum Teil gewittriger Art auslösen. Später wird dann bei anhaltender kräftiger Luftbewegung sich zeitweise wieder leichte Besserung durchsetzen. Im ganzen wird aber die Wetterlage jetzt unbeständiger als seither bleiben.

Voraussichtliche Witterung für W., B. und H. bis Donnerstag abend:

Bei zurückgehenden Temperaturen unbeständiger als seither. Einzelne, anfangs auch gewittrige Regenfälle. Zwischendurch vorübergehend Besserung.

Luftmasse: Subtropische Warmluft(mTW.)

Le.

Wetterkarte des Reichswetterdienstes, Ausgabeort Stuttgart

Wetterbericht vom Mittwoch dem 29. Juni 1938.

Änderung des Luftdrucks in den letzten 3 Stunden in ganzen Millibar



Niederschlagsgebiete Heitere Gebiete

Luftdruckverteilung gestern 19 Uhr

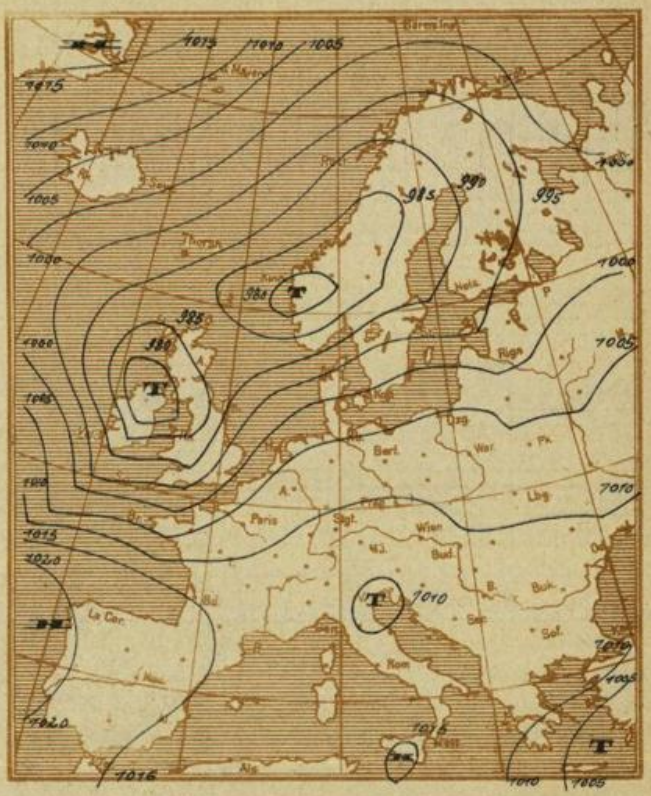

Meldungen von heute morgen 7³⁰ Uhr

	Höhe m über NN	Luftdruck mm	Windrichtung und Stärke	Witterung	Temperatur C° 7 Uhr	Temperatur C° höchste gestern	Temperatur C° tiefste h. nacht	Sonnenscheindauer in Std. gest.	Niederschlag mm	Schneehöhe cm	
Stuttgart *	270	757,7	SW 3	heiter	22,2	23,6	15,8	9,9			
Hohenheim	402	721,6	SW 3	heiter	19,2	23,3	13,2	8,4			
Heilbronn	176	741,1	SW 4	heiter	21,2	23,2	16,5				
Münsingen	720	695,3	SW 3	heiter	18,0	23,3	11,5	13,0			
Ravensburg	462	718,4	W 4	heiter	20,8	26,5	13,4	13,2			
Friedrichshafen *	400	758,7	SW 2	heiter	20,8	26,5	14,2	12,5			
Wildbad Sommerbg.	733	693,9	SW 4	heiter	17,8	20,5	14,7	4,8	0,3		
Freudenstadt	667	700,0	W 6	heiter	18,2	20,0	15,3	8,3			
Dreifaltigkeitsbg.	980	677,8	W 4	bewölkt	16,1	20,2	13,5				
Wertheim	147	–	–	–	–	–	–	–	–		
Königstuhl *	563	755,0	SW 5	heiter	17,0	20,5	14,6	7,6			
Karlsruhe *	120	755,7	SW 6	bewölkt	22,5	25,0	19,5	6,4	0,2		
Baden-Baden *	213	756,7	WSW 8	halbbed.	21,1	23,0	19,6	4,0	0,8		
Bad Dürrheim	714		S 2	heiter	14,2	22,2	13,7	12,9			
St. Blasien	800		SW 3	halbbed.	16,8	23,0	11,7	8,9			
Badenweiler *	420	760,7	SW 5	halbbed,	18,0	22,8	18,0	ztw.			
Freiburg i. Br. *	265	757,9	WSW 6	heiter	20,4	24,5	19,5				
Feldberg	1493	634,4	WSW 8	bedeckt	10,2	14,2	8,6	7,1			
Säntis	2500	564,7	W 5	heiter	8,0	–	6,0				
Zugspitze	2962	533,6	SW 7	heiter	7,0	10,0	6,0				

Der Barometerstand ist bei * auf Meereshöhe umgerechnet.

Temperatur und relative Feuchtigkeit in der freien Atmosphäre

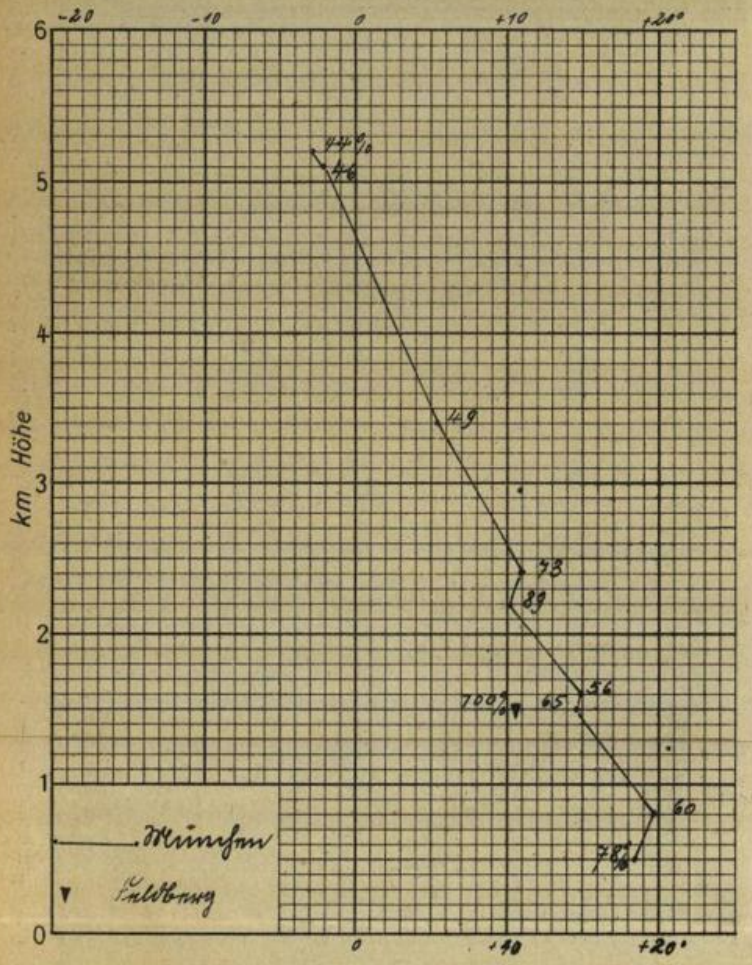

Auf- und Untergang von Sonne und Mond (MEZ.)

am 30. Juni 1938 in Stuttgart:

S.A.: 04 h 23	M.A.: 07 h 47
S.U.: 20 h 30	M.U.: 21 h 59

Luftdruckverlauf in Böblingen (436 m über NN)



Temperaturverlauf in Böblingen

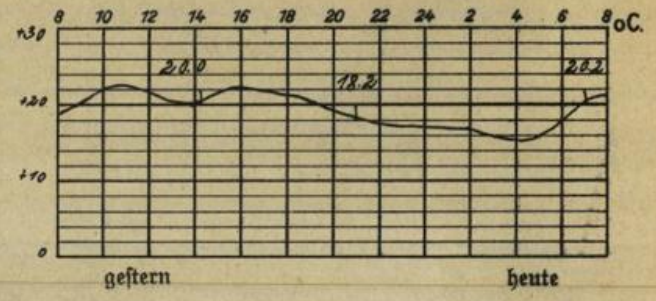

Temperaturtagesmittel gestern in:

	Stuttgart	Böblingen	Karlsruhe
Tagesmittel	20.0	18.9	21.2
langjähr. Mittel	17.9	·	19.0
Abweichung	+2.1	·	+2.2

Höhenwindmessungen in km/h

Zeit	Böblingen 0700	Friedrichshafen 0700		Böblingen	Friedrichshafen
Boden	SW 30	WSW 20	3000 m		
500 m	SW 25	W 30	4000 m		
1000 m	SW 55	WSW 40	4500 m		
1500 m	WSW 95	·	5000 m		
2000 m	WSW 65	WSW 70	5500 m		
2500 m	WSW 65	·	6000 m		

Rheinwasserstände in cm:

	Heute 8 Uhr	Ändrg seit gestern
Waldshut	330	- 6
Rheinfelden		
Breisach	331	- 2
Kehl	348	- 2
Maxau	509	+- 0
Mannheim	419	+ 4
Caub	269	- 9

30. Juni 1938
Verlagsort Böblingen

Wetterkarte

des Reichswetterdienstes, Ausgabeort Stuttgart

Wetterbericht für Württemberg, Baden und Hohenzollern

Verlag: Wetterwarte der Flughafenleitung Stuttgart-Böblingen, Flughafen.
Fernsprecher: Stuttgart 91060, Böblingen 277.
Postscheckkonto: Stuttgart 19180.
Auskünfte und Wirtschaftsberatungen aller Art, auch im Abonnement.

Erscheint werktäglich.
Bezugspreis monatlich RM. 1.40.
Bestellungen nehmen alle Postanstalten und Briefträger entgegen. — Bei unregelmäßiger oder verspäteter Lieferung wende man sich an das Zustellpostamt.

Jahrgang 58 | Donnerstag 30. Juni 1938. | Nr. 181.

Zeichenerklärung zur Wetterkarte:

○ wolkenlos
◔ heiter
◑ halbbedeckt
◕ wolkig
● bedeckt
∞ Dunst
≡ Nebel
= Talnebel
, Nieseln
• Regen
* Schneefall
▽ Schauer
◎ Windstille
Ostwind 1
Nordwest 3
Südweststurm 8
Böenwetter
Gewitter

Die Pfeile fliegen mit dem Wind. Die Anzahl der halben Querstriche bedeutet die Windstärke in der Beaufort-Skala. Links vom Stationskreis Temperatur in Graden Celsius, rechts (unterstrichen) Niederschlagsmenge der vergangenen Nacht in mm Höhe. Die Zahlen an den Linien gleichen, auf Meereshöhe reduzierten Luftdrucks (Isobaren) bedeuten den Druck in Millibar. 1 Millibar = 3/4 mm Queckfilbersäule.

Kaltluftfront
Warmluftfront
in Bodennähe mit Kaltluftcharakter
vom Boden abgehobene Warmluftfront (Okklusion)
in Bodennähe mit Warmluftcharakter
Gebiete mit anhaltendem Niederschlag
Gebiete mit subtropischer Warmluft.
Gebiete mit arktischer Kaltluft.

Ausführliche Erläuterungen siehe besondere Beilagen!

Luftdruckverteilung auf dem Atlantischen Ozean.

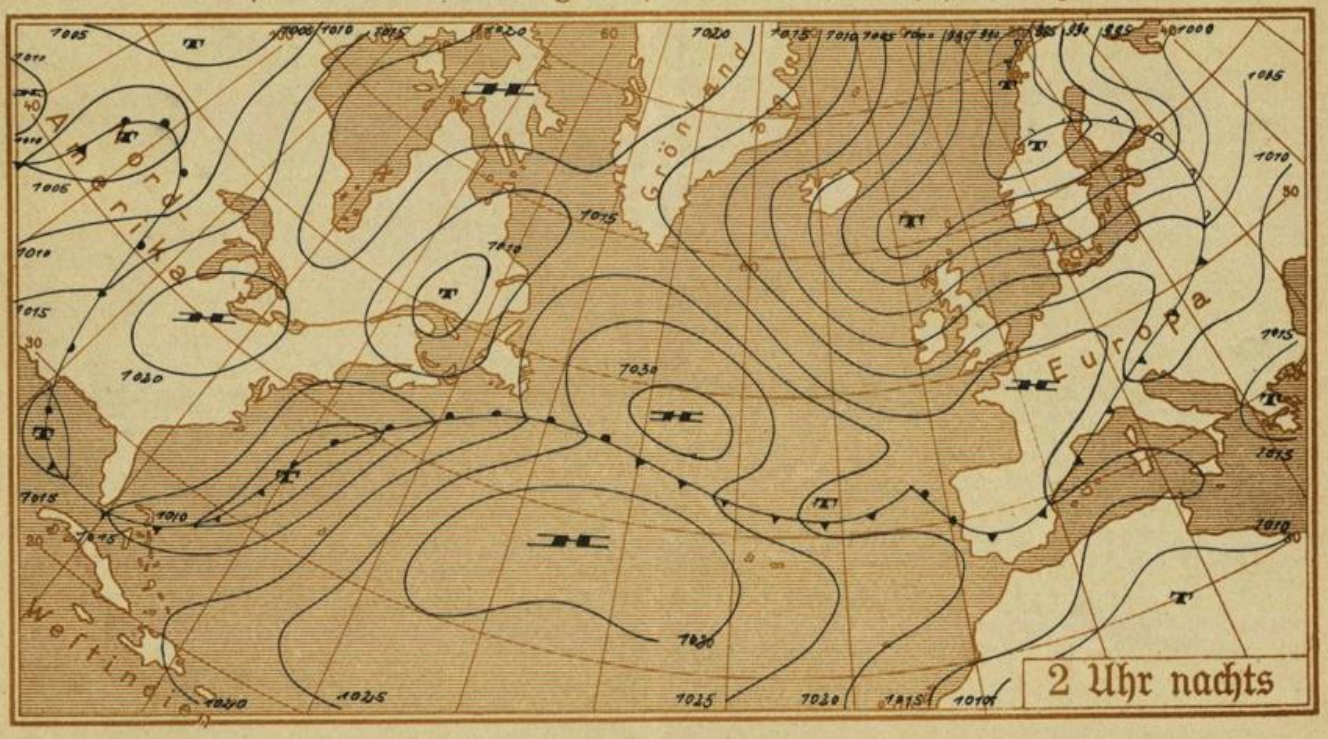

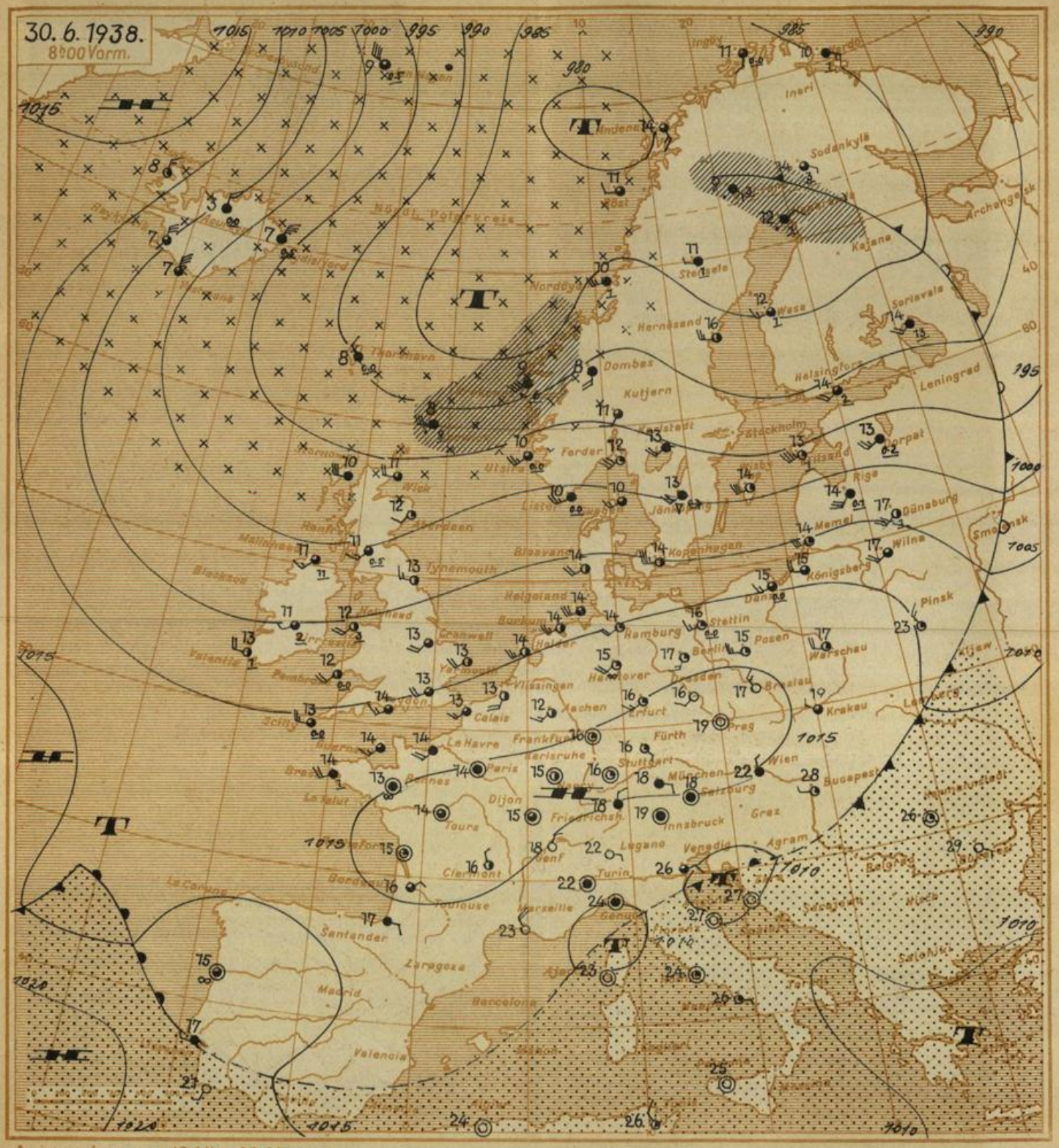

Der kräftige Druckanstieg, der auf der Rückseite des skandinavischen Sturmtiefs über Mitteleuropa eingetreten ist, hat zum Aufbau eines flachen Hochdruckgebiets über Süddeutschland und Frankreich geführt. Unter seinem Einfluss wird das vielfach heitere und tagsüber auch warme Wetter zunächst anhalten. Später ist mit flacher werdender Druckverteilung vor allem im Südwesten mit aufkommender Gewitterneigung zu rechnen.

Voraussichtliche Witterung für W.,B. und H. bis Freitag abend:

Vielfach aufheiternd, tagsüber sehr warm. Frühestens nachmittags im Südwesten aufkommende Neigung zu Gewitterbildung. Schwache Winde aus wechselnder meist südlicher Richtung.

Luftmasse: mG_T, in der Höhe Übergang zu Warmluft in absinkender Bewegung (TWf).

Le.

Wetterkarte des Reichswetterdienstes, Ausgabeort Stuttgart

Wetterbericht vom Donnerstag dem 30. Juni 1938

Änderung des Luftdrucks
in den letzten 3 Stunden in ganzen Millibar

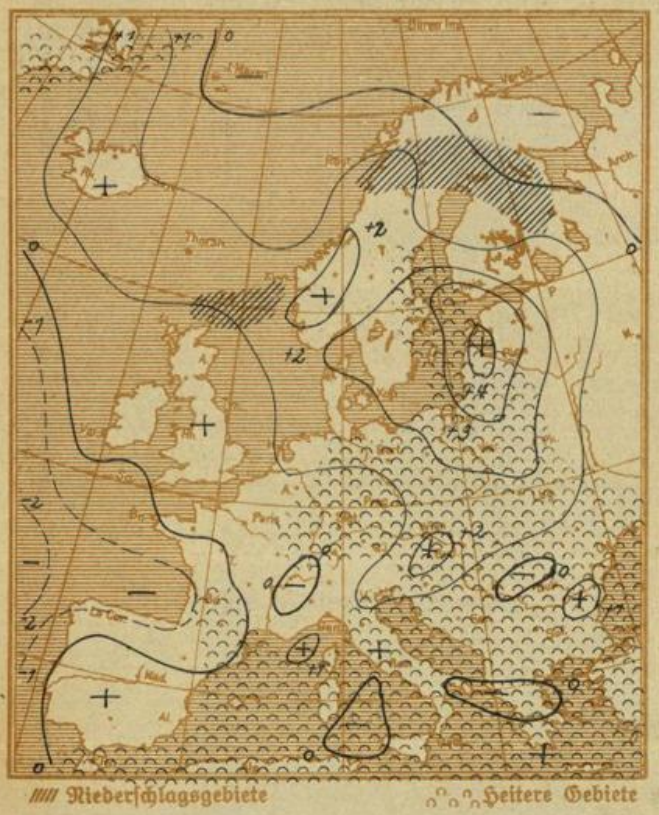
+1
+1
0
+2
+2
+3
-2
-1
-1
-2
0
0
0

Temperatur und relative Feuchtigkeit in der freien Atmosphäre

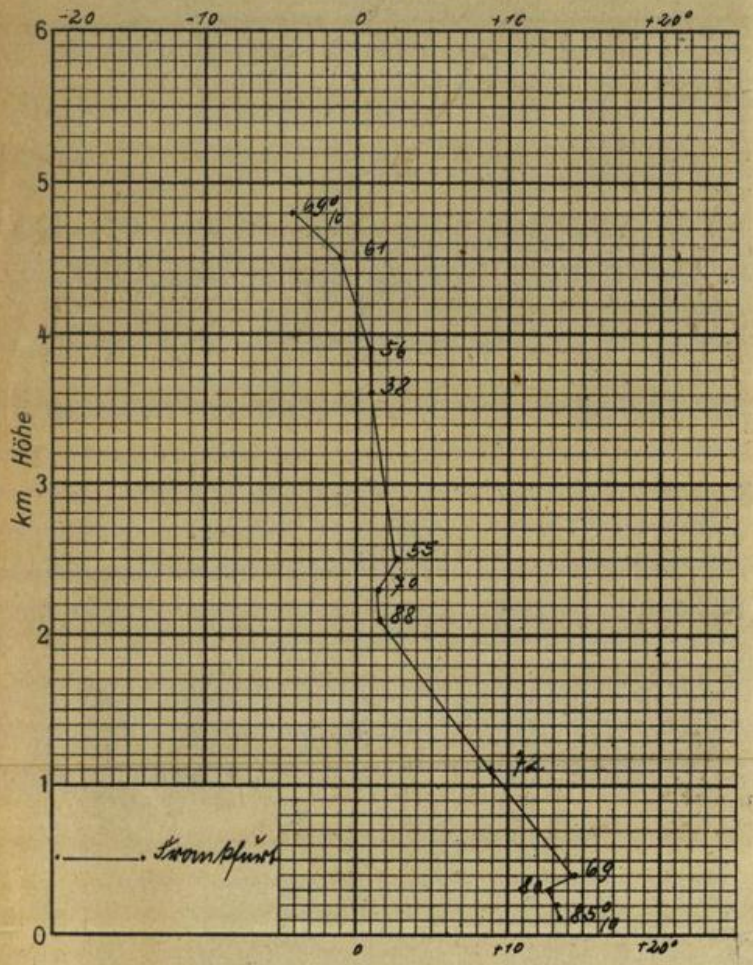

Auf- und Untergang von Sonne und Mond (MEZ.)

am 1. Juli 1938 in Stuttgart:

S.A.:	04 h 24	M.A.:	09 h 06
S.U.:	20 h 30	M.U.:	22 h 29

Luftdruckverlauf in Böblingen (436 m über NN)

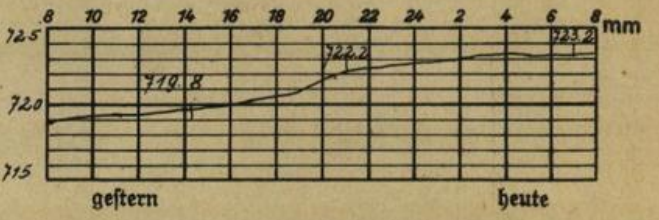

Temperaturverlauf in Böblingen

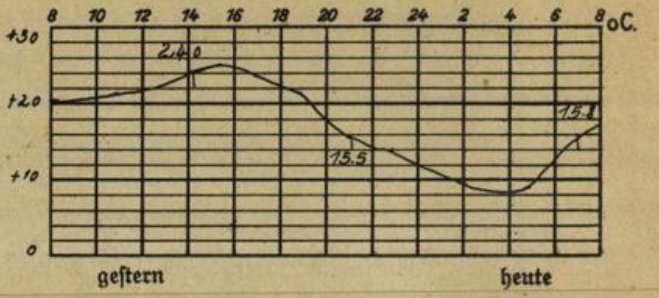

Temperaturtagesmittel gestern in:

	Stuttgart	Böblingen	Karlsruhe
Tagesmittel	21.5	18.8	22.1
langjähr. Mittel	18.0	·	19.2
Abweichung	+ 3.5	·	+ 2.9

Höhenwindmessungen in km/h

Zeit	Böblingen 0700	Friedrichshafen 0800	Böblingen 3000 m	Friedrichshafen SW 45	
Boden	still	NNE 5	3500 m		
500 m	SW 5	NNE 5	4000 m		
1000 m	SW 10	SW 10	4500 m		
1500 m	W 30	·	5000 m		
2000 m	SW 35	WSW 20	5500 m		
2500 m	SW 60	·	6000 m		

Rheinwasserstände in cm:

	Heute 8 Uhr	Ändrg seit gestern
Waldshut	333	+ 3
Rheinfelden		
Breisach	222	- 9
Kehl	345	- 3
Maxau	302	- 7
Mannheim	418	- 1
Caub	270	+ 1

Witterungsvorhersage für die Zeit vom 30. Juni bis 9. Juli 1938.
Herausgegeben von der Forschungsstelle für langfristige Witterungsvorhersagen des Reichswetterdienstes in Bad Homburg v.d.H. am 29. Juni 1938. n

Jn Nordwestdeutschland von der westlichen Reichsgrenze bis etwa zur Linie Lübeck-Brocken-Kassel vorwiegend (nach dem Binnenlande zu in abnehmendem Maße) unbeständig, lebhafte Winde aus meist westlichen Richtungen, an mehr als der Hälfte aller Tage Niederschläge; anfänglich kühl, später warm. Um das kommende Wochenende vielfach aufgeheitert.

Jn Mittel- und Ostdeutschland in den nächsten Tagen auch unbeständig, dann aber vielfach heiter, seltenere Niederschläge, nur vorübergehende Störungen, teilweise gewittriger Art; vorwiegend warm bis sehr warm, besonders in Schlesien häufig heiter und trocken.

In Süddeutchland vom Saargebiet bis zum Bayrischen Wald und zur Salz… nach anfänglicher Unbeständigkeit vielfach warm, heiter und trocken, je… zeitweilig vorübergehende Störungen, vielfach gewittriger Art.

In der Ostmark vorwiegend warm bis sehr warm. Heiter und trocken… mit gewittrigen Störungen, die im Alpengebiet und Voralpenland teilw… starken Niederschlägen begleitet sind.

Gesamtsonnenscheindauer in den 10 Tagen in der Ostmark, in Schl… Ostpreußen größer als 80 Stunden.