

# Wetterkarte

des Reichswetterdienstes, Ausgabeort Stuttgart

## Wetterbericht für Württemberg, Baden und Hohenzollern

Verlag: Wetterwarte der Flughafenleitung Stuttgart-Böblingen, Flughafen.  
 Fernsprecher: Stuttgart 91060, Böblingen 277.  
 Postfachkonto: Stuttgart 19180.  
 Auskünfte und Wirtschaftsberatungen aller Art, auch im Abonnement.

Erscheint werktäglich.  
 Bezugspreis monatlich RM. 1.40.  
 Bestellungen nehmen alle Postanstalten und Briefträger entgegen. — Bei unregelmäßiger oder verspäteter Lieferung wende man sich an das Zustellpostamt.

Jahrgang 58

Freitag, 21. Januar 1938,

Nr. 21

### Zeichenerklärung zur Wetterkarte:

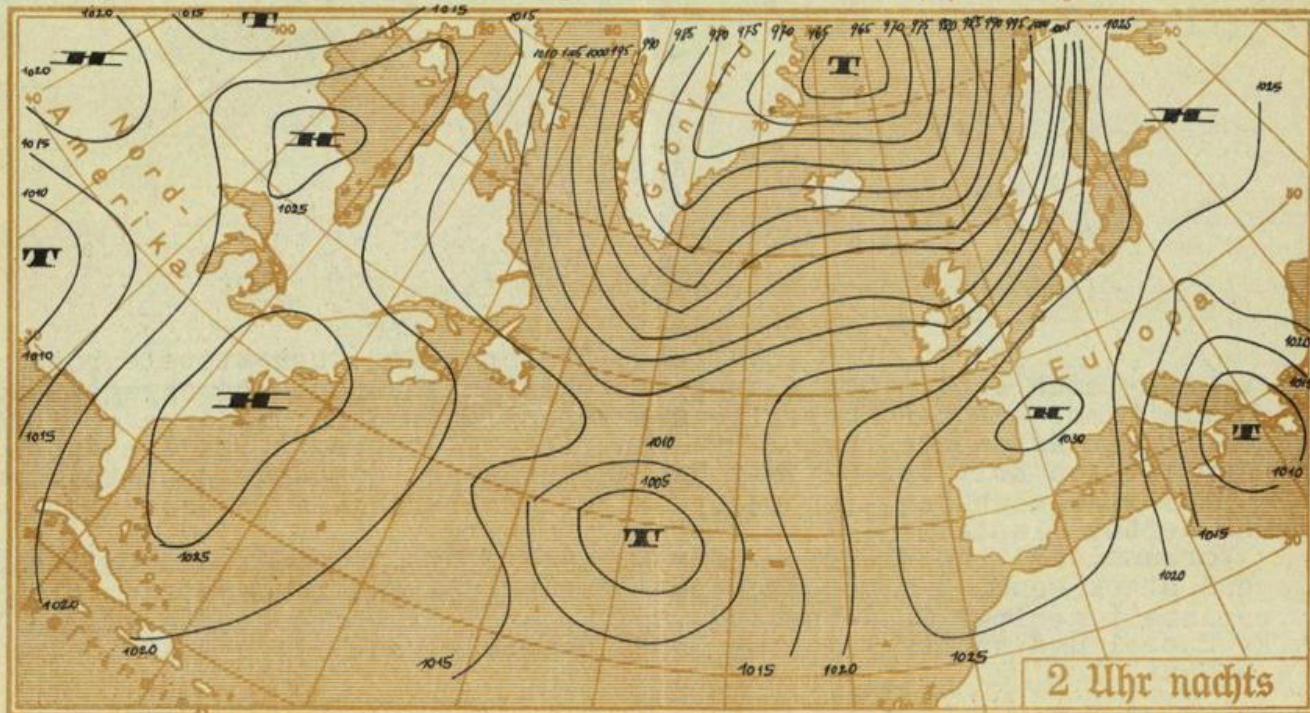
- |               |              |                  |
|---------------|--------------|------------------|
| ○ wolkenlos   | ≡ Nebel      | ⊙ Windstille     |
| ☉ heiter      | == Taubebel  | ↻ Ostwind 1      |
| ◐ halbbedeckt | • Niesel     | ↻ Nordwest 3     |
| ◑ wolfig      | • Regen      | ↻ Südweststurm 8 |
| ● bedeckt     | * Schneefall | ^ Böenwetter     |
| ∞ Dunst       | ▽ Schauer    | ⊞ Gewitter       |

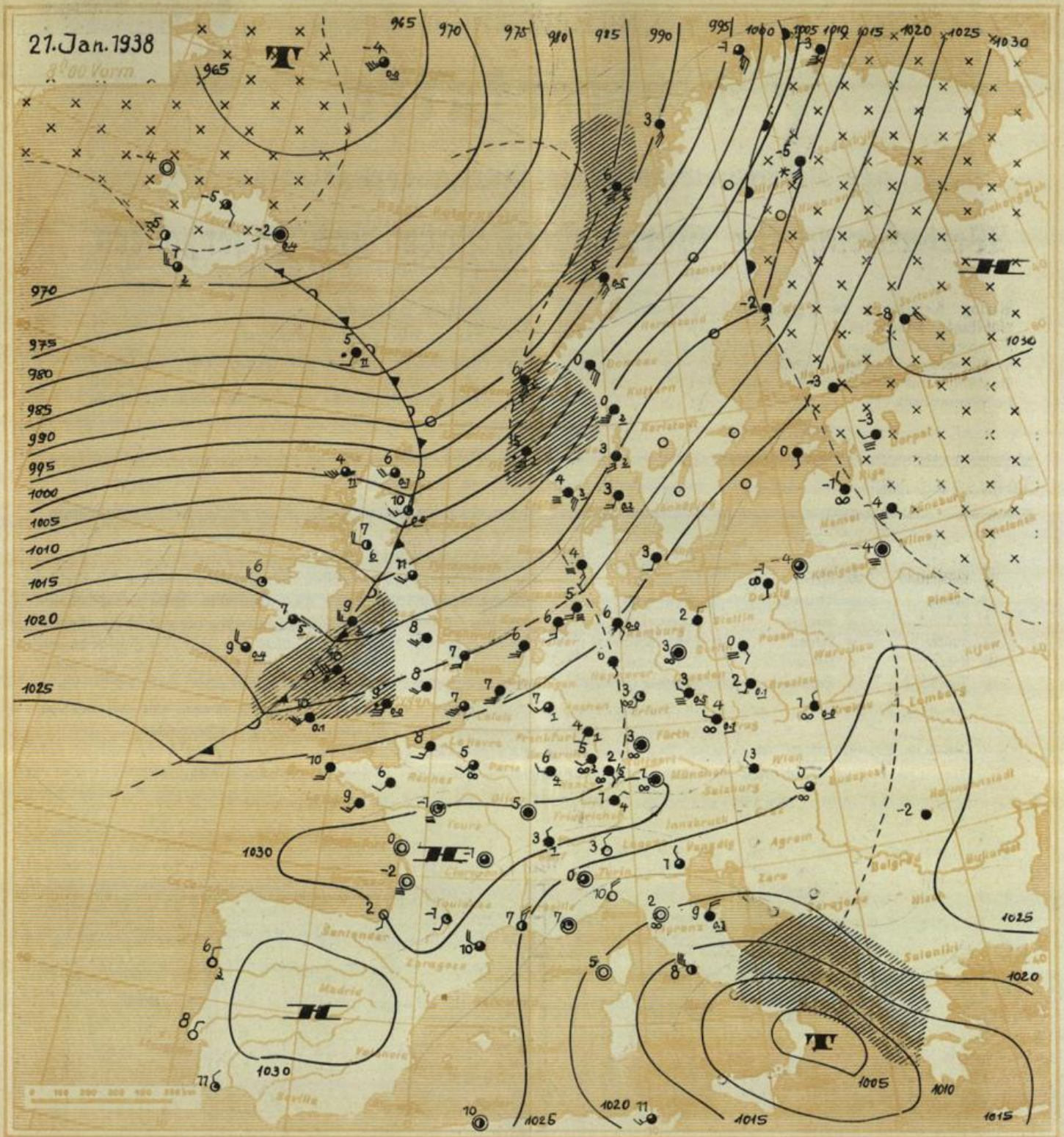
Die Pfeile fliegen mit dem Wind. Die Anzahl der halben Querstriche bedeutet die Windstärke in der Beaufort-Skala. Links vom Stationskreis Temperatur in Grad Celsius, rechts (unterstrichen) Niederschlagsmenge der vergangenen Nacht in mm Höhe. Die Zahlen an den Linien gleichen, auf Meereshöhe reduzierten Luftdrucks (Hobaren) bedeuten den Druck in Millibar. 1 Millibar = 3/4 mm Quecksilbersäule.

- |                   |   |   |
|-------------------|---|---|
| ▲▲▲ Kaltluftfront | ⌒ in Bodennähe mit Kaltluftcharakter            | //// Gebiete mit anhaltendem Niederschlag |
| ⌒ Warmluftfront   | ⌒ vom Boden abgehobene Warmluftfront (Oklusion) |   |
| ⌒                 | ⌒ in Bodennähe mit Warmluftcharakter            |   |
| ⌒                 | Gebiete mit subtropischer Warmluft.             | ×××× Gebiete mit arktischer Kaltluft.     |

Ausführliche Erläuterungen siehe besondere Beilagen!

### Luftdruckverteilung auf dem Atlantischen Ozean.





Ausgegeben um 10 Uhr 30 Min.

Der anhaltende Druckerstiege über Mitteleuropa führt zum Ausgleich der im Osten noch bestehenden schwachen Druckgegensätze. Gleichzeitig kommt auf der Rückseite des nordatlantischen Tiefdruckgebiets kühlere Luft aus Nordwesten unter Druckerstiege zu uns. Damit ist die Warmluftzufuhr der letzten Zeit beendet. Mit dem Aufbau eines Hochdruckgebiets über Mitteleuropa wird sich daher in unser Gebiet kühles, wenn auch noch nicht winterliches Wetter einstellen.

Voraussichtliche Witterung für W, B. und H. bis Samstag abend: Zunächst vorwiegend stark bewölkt bis bedeckt, bei zurückgehenden Temperaturen höchstens noch vereinzelt geringe Niederschläge. Später auch öfters aufheiternd. Stellenweise Frühnebel und nachts leichter Frost. Schwache, wechselnde Winde, anfangs noch aus West.

Luftmasse: Kaltluft gemässiger Breiten (Mischluftcharakter)


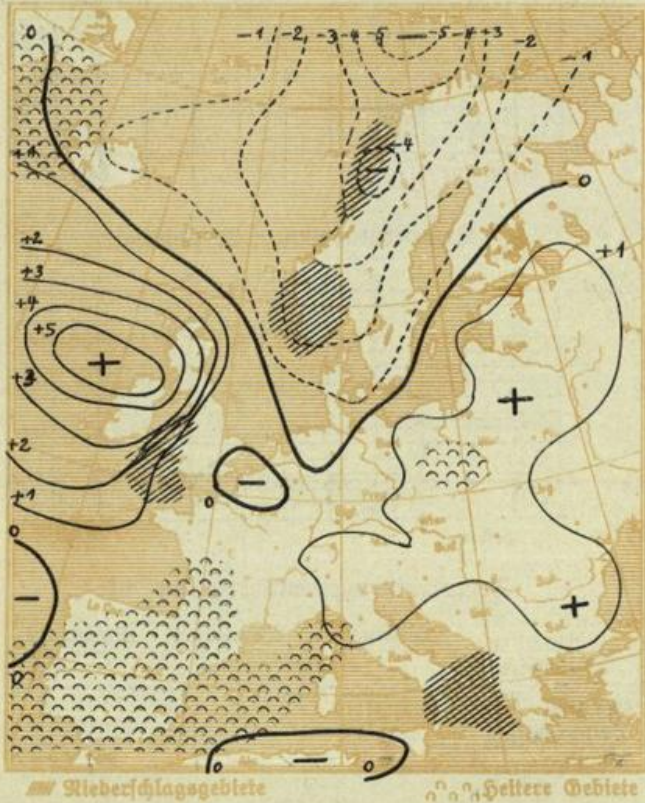
Le.

# Wetterkarte des Reichswetterdienstes, Ausgabeort Stuttgart

Wetterbericht vom Freitag, dem 21. Januar 1930

Änderung des Luftdrucks  
in den letzten 3 Stunden in ganzen Millibar

Luftdruckverteilung gestern 19 Uhr

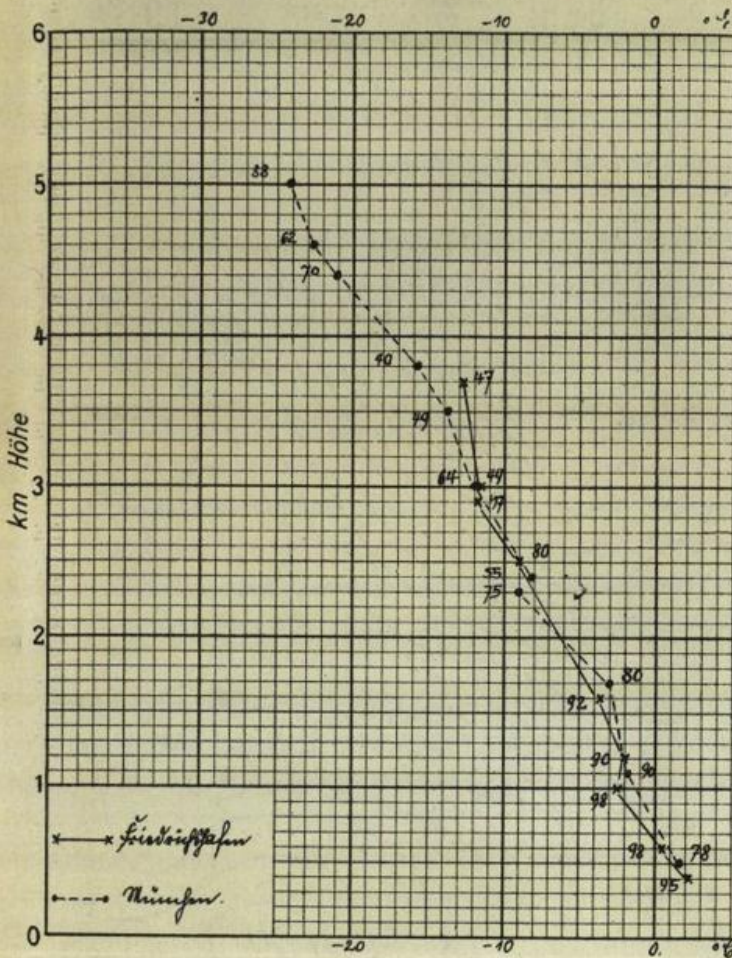


## Meldungen von heute morgen 7<sup>30</sup> Uhr

	Höhe m über NN	Luft- druck mm	Wind- richtung und Stärke	Witterung	Temperatur C°			Sonnen- schein- dauer in Std. gest.	Nieder- schlag mm	Schnee- höhe cm
					7 Uhr	höchste gestern	tiefste h. nacht			
Stuttgart *	270	771,2	still	bedeckt	3,2	5,5	2,6	-	3,0	
Hohenheim	402	734,3	still	bedeckt	1,3	4,8	1,1	-	2,8	
Heilbronn	176	754,9	S 2	Regen	4,4	6,3	3,3	-	2,4	
Münsingen	720	705,5	SE 1	bedeckt	-0,4	1,6	-1,0	-	4,6	8
Ravensburg	462	729,6	SW 2	bedeckt	0,9	4,0	0,4	0,3	4,7	1
Friedrichshafen *	400	730,6	NE 1	bedeckt	1	6	1	-	3	
Wildbad Sommerbg.	733	704,5	W 1	f. bed.	0,8	1,6	0,5	-	5,1	
Freudenstadt	667	710,5	still	bedeckt	0,2	2,0	0,2	-	4,2	
Dreifaltigkeitsbg.	980	683,4	W 1	Dunst	-0,2	1,9	-1,0	-	-	18
Wertheim	147	-	still	bedeckt	3,7	6,9	3,2	-	0,8	
Königstuhl *	563	771,3	SE 1	Nebel	1,4	2,8	1,2	-	8,6	
Karlsruhe *	120	771,3	S 2	bedeckt	5,0	8,0	4,0	-	6,0	
Baden-Baden *	213	771,1	SW 1	bedeckt	4,2	5,0	3,6	-	6,1	
Bad Dürkheim	714	-	S 1	bedeckt	0,0	2,8	-0,2	-	10,0	15
St. Blasien	800	-	still	bewölkt	0,4	1,7	0,0	-	10,0	15
Badenweiler *	420	770,7	SE 2	Dunst	3,7	4,5	3,0	-	8,2	
Freiburg i. Br. *	265	728,2	still	Dunst	3	3	3	-	3	
Feldberg	1493	641,7	NNE 2	Nebel	-2	-3,5	-3,0	-	6,0	40
Säntis	2500	549,2	N 2	bedeckt	-10	-8	-10	-	3	
Zugspitze	2962	535,5	NW 2	Nebel	-15	-13	-15	-		

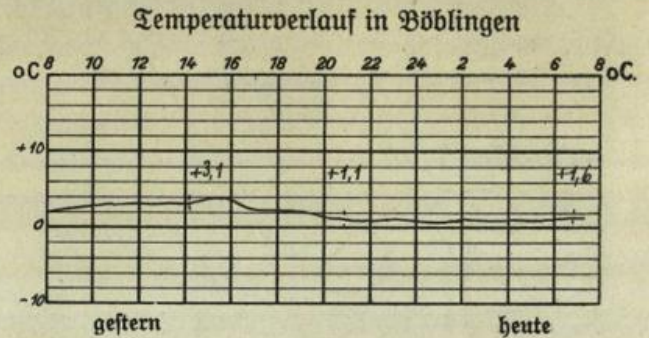

Der Barometerstand ist bei \* auf Meereshöhe umgerechnet.

## Temperatur und relative Feuchtigkeit in der freien Atmosphäre



Auf- und Untergang von Sonne und Mond (M.E.Z.)  
am 22. Jan. 1938 in Stuttgart:

S.U.: 8 h 05	M.U.: -
S.U.: 17 h 05	M.U.: 10 h 7



Temperaturtagesmittel gestern in:

	Stuttgart	Böblingen	Karlsruhe
Tagesmittel	+3,5	+1,8	+4,4
langjähr. Mittel	+0,7	.	+0,8
Abweichung	+2,8	.	+3,6

### Höhenwindmessungen in km/h

Böblingen Friedrichshafen      Böblingen Friedrichshafen

Zeit		3000 m	
Boden		3500 m	
500 m		4000 m	
1000 m		4500 m	
1500 m		5000 m	
2000 m		5500 m	
2500 m		6000 m	

### Rheinwasserstände in cm:

	Heute 8 Uhr	Ändrg seit gestern
Baldshut	243	-2
Rheinfelden	236	0
Dreifach	144	-6
Rehl	285	+2
Magau	485	-15
Mannheim	421	-3
Caub	348	+18

### Wintersportmeldungen.

Ort	Bedeckung	cm neu	cm gesamt	Andrg	Bemerkung
Münsingen	bedeckt	-0,4	-	-	-
Dreifaltbg.	Dunst	-0,2	18"	-	-
Hornisgrinde	bedeckt	-2,0	10	50	Pulver sehr gut
Ruhestein	bedeckt	0	10	50	" "
Wildbad	F. bedeckt	+0,8	-	-	-
Feldbergerhof	bedeckt	-2,0	-	80	Pulver sehr gut
Schauinsland	Nebel	-1,0	5	50	" "
Hinterzarten	1. Schneefall	-2,0	-	20	Papp gut
Titisee	1. Schneefall	-2,0	-	20	gekörnt "
Bärental	bedeckt	+1,0	5	30	Pulver "
Oberstdorf	bewölkt	-3,0	1	26	verharscht "
Walsertal	bewölkt	-4,0	3	70	Pulver sehr gut
Hintenlang	heiter	-2,0	-	26	" "

Die letzten Tage brachten in den höchsten Lagen etwas Neuschnee. Auf der Alb sind nur auf der Südwestalb (Onstmettingen, Dreifaltigkeitsberg, Messstetten) bei einer Schneehöhe von etwa 15 cm mässige Sportmöglichkeiten vorhanden. In den Hochlagen des Schwarzwalds liegen teilweise gute Sportmöglichkeiten vor, ebenso im Allgäu, wo Abfahrten bis ins Tal möglich sind. Die Temperaturen liegen in 1000 m NN um Nullgrad nachts ist mit mässigem Frost zurechnen. Ein Warmlufteinbruch steht vorerst nicht bevor.