

Wetterkarte

des Reichswetterdienstes, Ausgabeort Stuttgart

Wetterbericht für Württemberg, Baden und Hohenzollern

Verlag: Wetterwarte der Flughafenleitung Stuttgart-Böblingen, Flughafen.
 Fernsprecher: Stuttgart 91060, Böblingen 277.
 Postcheckkonto: Stuttgart 19180.
 Auskünfte und Wirtschaftsberatungen aller Art, auch im Abonnement.

Erscheint werktäglich.
 Bezugspreis monatlich RM. 1.40.
 Bestellungen nehmen alle Postanstalten und Briefträger entgegen. — Bei unregelmäßiger oder verspäteter Lieferung wende man sich an das Zustellpostamt.

Jahrgang 58

Großdeutscher Tag, 9. April 1938.

Nr. 99

Zeichenerklärung zur Wetterkarte:


- wolkenlos
- ☉ heiter
- ☁ halbbedeckt
- ☂ wolkig
- bedeckt
- ∞ Dunst
- ≡ Nebel
- ☉ Talnebel
- ☉ Niesel
- Regen
- * Schneefall
- ∇ Schauer
- ⊙ Windstille
- ☐ Ostwind 1
- ☐ Nordwest 3
- ☐ Südweststurm 8
- ∧ Böenwetter
- ⊚ Gewitter

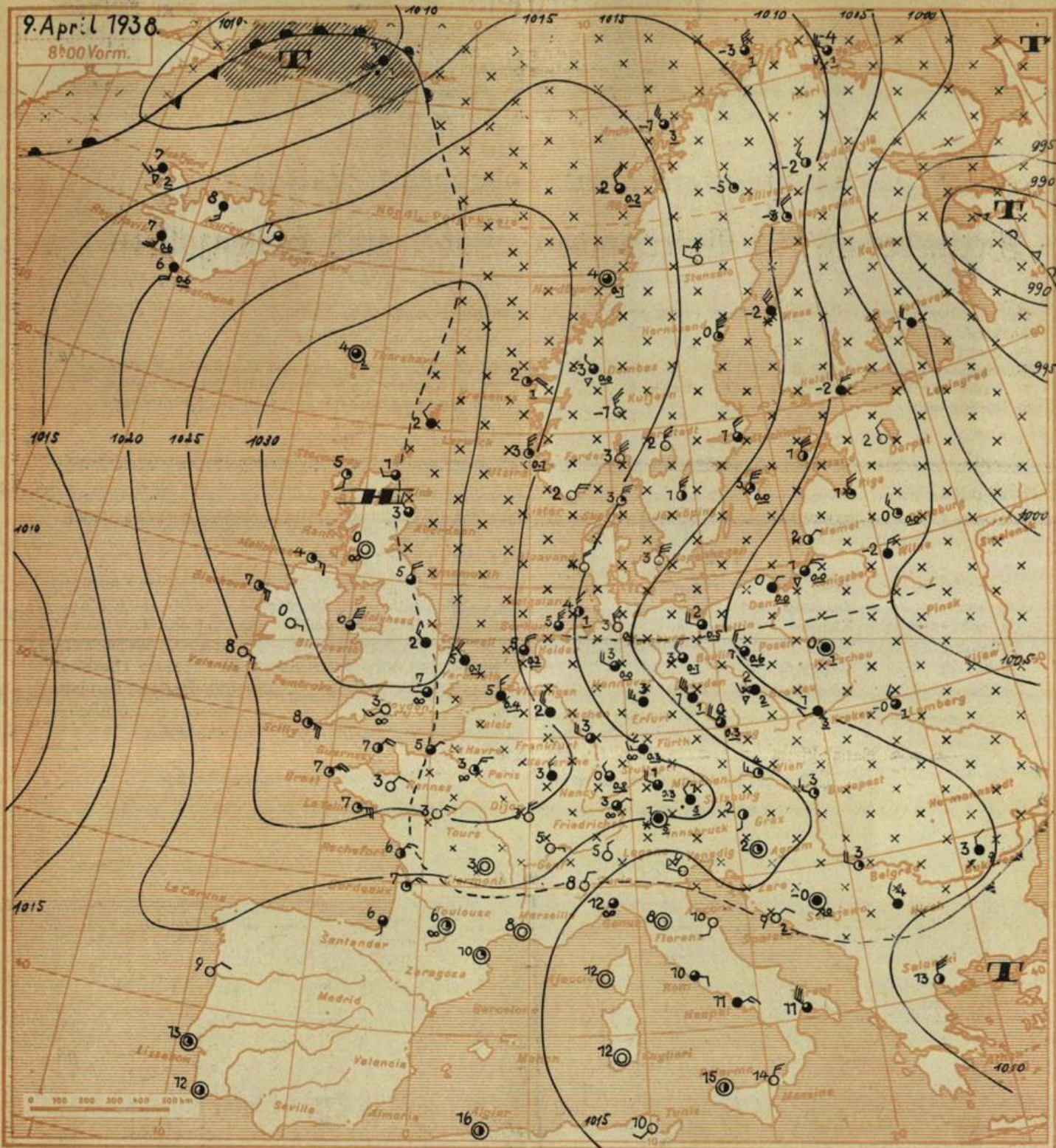
Die Pfeile stiegen mit dem Wind. Die Anzahl der halben Querstrich bedeutet die Windstärke in der Beaufort-Skala. Links vom Stationskreis Temperatur in Grad Celsius, rechts (unterstrichen) Niederschlagsmenge der vergangenen Nacht in mm Höhe. Die Zahlen an den Linien gleichen, auf Meereshöhe reduzierten Luftdrucks (Isobaren) bedeuten den Druck in Millibar. 1 Millibar = 3/4 mm Quecksilbersäule.

- ▲▲▲ Kaltluftfront
- ▲▲▲ Warmluftfront
- ▲▲▲ in Bodennähe mit Kaltluftcharakter
- ▲▲▲ vom Boden abgehobene Warmluftfront (Oklusion)
- ▲▲▲ in Bodennähe mit Warmluftcharakter
- ▨ Gebiete mit anhaltendem Niederschlag
- ▨ Gebiete mit subtropischer Warmluft.
- ▨ Gebiete mit arktischer Kaltluft.

Ausführliche Erläuterungen siehe besondere Beilagen!

Luftdruckverteilung auf dem Atlantischen Ozean.





Ausgegeben um 10 Uhr 30 Min.:

Auf der Ostseite des mit seinem Schwerpunkt über der Nordsee und den Britischen Inseln liegenden Hochdruckgebiets dauert bei Winden um Nord die Zufuhr arktischer Kaltluft an. Wir haben deshalb weiterhin mit kühler Witterung zu rechnen, wobei zunächst immer noch vereinzelt mässige Regen- und Schneeschauer möglich sind. Da aber gleichzeitig allgemein heftiger Druckanstieg wirksam ist, wird sich später unter zeitweiligem Hochdruckeinfluss in zunehmendem Masse auch Aufheiterung einstellen.

Voraussichtliche Witterung für W., B. und H. bis Sonntag abend:

Winde um Nord bis Nordost, bei wechselnder Bewölkung zunächst noch vereinzelt leichter Regen- und Schneefall, dann in zunehmendem Masse aufheiternd, nachts kalt und stellenweiser leichter Frost, tagsüber nur langsam ansteigende Temperaturen.

Luftmasse: Arktische Kaltluft.


Wetterkarte des Reichswetterdienstes, Ausgabeort Stuttgart

Wetterbericht vom Großdeutschen Tag dem 9. April 1938

1938

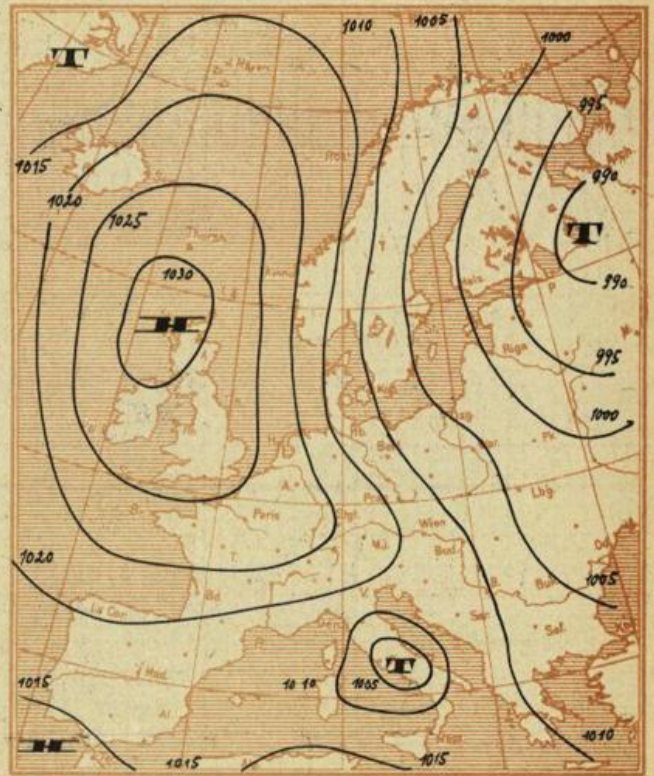
Änderung des Luftdrucks
in den letzten 3 Stunden in ganzen Millibar.

Luftdruckverteilung gestern 19 Uhr



//// Niederschlagsgebiete

o° o° Stettere Gebiete

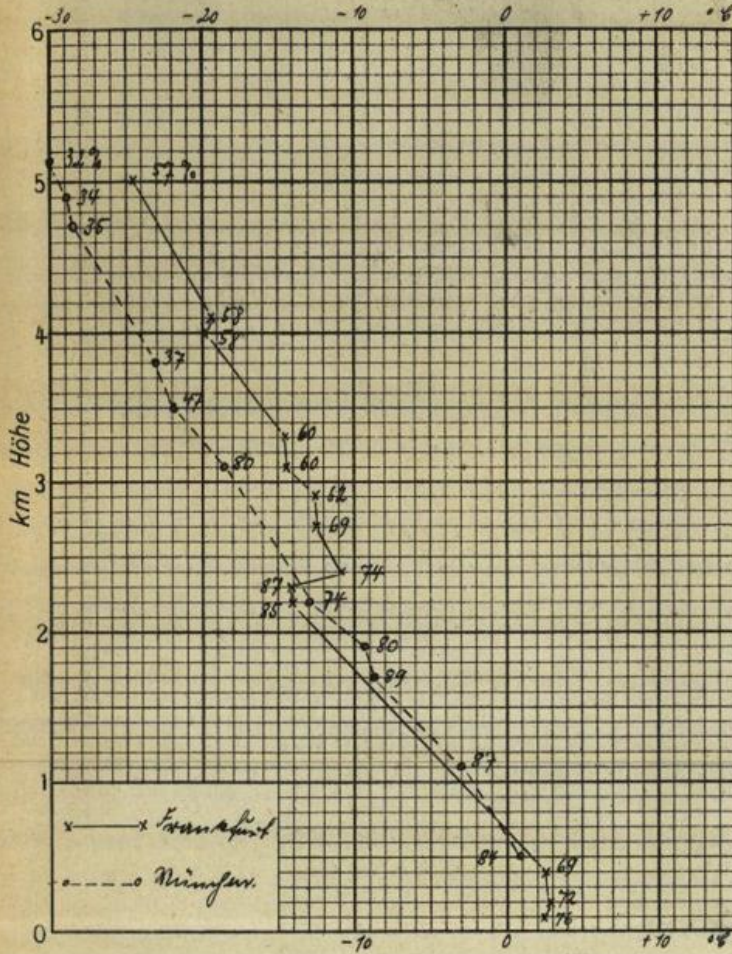


Meldungen von heute morgen 7³⁰ Uhr

| | Höhe m über NN | Luft- druck mm | Wind- richtung und Stärke | Witterung | Temperatur C° | | | Sonnen- schein- dauer in Std. gest. | Nieder- schlag mm | Schnee- höhe cm |
|--------------------|----------------------|----------------------|------------------------------------|------------|---------------|--------------------|---------------------|--|-------------------------|-----------------------|
| | | | | | 7 Uhr | höchste gestern | tiefste h. nacht | | | |
| Stuttgart * | 270 | 768,3 | NW 4 | heiter | 3,0 | 9,8 | 2,6 | 5,0 | 0,1 | |
| Hohenheim | 402 | 729,5 | W 3 | bewölkt | 1,5 | 8,2 | 1,2 | 6,5 | - | |
| Heilbronn | 176 | 752,2 | W 2 | bewölkt | 2,9 | 11,2 | 1,0 | - | - | |
| Münsingen | 720 | 701,1 | NW 1 | bewölkt | -1,4 | 5,8 | -2,5 | 6,0 | 2,8 | |
| Ravensburg | 462 | 724,6 | SW 2 | bedeckt | +0,9 | 11,0 | -0,8 | 5,5 | - | |
| Friedrichshafen * | 400 | 767,4 | NW 2 | bewölkt | 2,7 | 10,3 | +1,1 | 3,5 | - | |
| Wildbad Sommerbg. | 733 | 700,5 | N 2 | fast bed. | -1,3 | 9,0 | -2,1 | 8,8 | 0,1 | |
| Freudenstadt | 667 | 706,4 | NW 2 | fast bed. | +0,4 | 8,3 | -0,5 | 8,8 | 0,1 | |
| Dreifaltigkeitsbg. | 980 | 679,1 | NE 1 | bedeckt | -2,0 | 5,5 | -2,2 | - | 1,2 | 1 |
| Wertheim | 147 | | | | | | | | | |
| Königstuhl * | 563 | 767,3 | NW 2 | heiter | -1,2 | 6,8 | -1,5 | 6,6 | - | |
| Karlsruhe * | 120 | 767,7 | NW 2 | bedeckt | 3,3 | 12,7 | +1,6 | 7,1 | - | |
| Baden-Baden * | 213 | 767,8 | W 1 | bewölkt | 3,5 | 12,0 | -3,3 | 7,4 | - | |
| Bad Dürkheim | 714 | - | NE 1 | Schnee | -1,5 | 8,0 | -2,0 | 8,0 | 0,2 | |
| St. Blasien | 800 | - | W 2 | heiter | 2,2 | 7,5 | -3,8 | 9,7 | - | |
| Badenweiler * | 420 | 767,1 | NE 1 | bewölkt | 1,4 | 11,6 | +0,6 | anh | - | |
| Freiburg i. Br. * | 265 | 767,4 | NW 1 | fast bed. | 3,0 | 13,7 | +0,4 | - | - | |
| Feldberg | 1493 | 636,9 | N 2 | Nebel | -5 | 2,8 | -5,8 | 8,0 | - | |
| Säntis | 2500 | 558,8 | NW 5 | Schnee, Nb | -12 | -4 | -12 | - | 6 | |
| Zugspitze | 2962 | 525,4 | NNW 4 | Schnee, Nb | -15 | -8 | - | - | 14 | |

Der Barometerstand ist bei * auf Meereshöhe umgerechnet.

Temperatur und relative Feuchtigkeit in der freien Atmosphäre



Höhenwindmessungen in km/h


Böblingen Friedrichshafen Böblingen Friedrichshafen

| Zeit | 07.00 | 05.00 | 3000 m | | |
|--------|--------|--------|--------|---|---|
| Boden | NW 20 | NE 10 | 3500 m | . | . |
| 500 m | NW 20 | NE 10 | 4000 m | . | . |
| 1000 m | NNW 20 | NNE 10 | 4500 m | . | . |
| 1500 m | NW 20 | NW 25 | 5000 m | . | . |
| 2000 m | NW 35 | . | 5500 m | . | . |
| 2500 m | NW 45 | . | 6000 m | . | . |

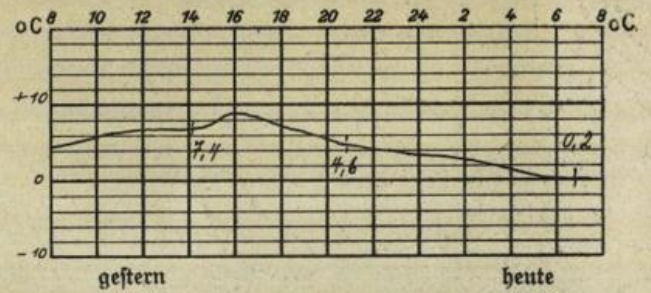
Auf- und Untergang von Sonne und Mond (MEZ.)
am 10. April 1931 in Stuttgart:

| | | | |
|-------|---------|-------|---------|
| S.U.: | 5 h 44 | M.U.: | 14 h 32 |
| S.U.: | 19 h 06 | M.U.: | 3 h 25 |

Luftdruckverlauf in Böblingen (436 m über NN)



Temperaturverlauf in Böblingen



Temperaturtagesmittel gestern in:

| | Stuttgart | Böblingen | Karlsruhe |
|------------------|-----------|-----------|-----------|
| Tagesmittel | 5,9 | 5,2 | 7,2 |
| langjähr. Mittel | 9,0 | . | 8,5 |
| Abweichung | -3,1 | . | -1,3 |

Rheinwasserstände in cm:

| | Heute 8 Uhr | Ändrg seit gestern |
|-------------|-------------|--------------------|
| Waldshut | 233 | -2 |
| Rheinfelden | 220 | -3 |
| Breisach | 108 | -1 |
| Kehl | 230 | -2 |
| Magau | 375 | -2 |
| Mannheim | 265 | -4 |
| Caub | 173 | -2 |

Dein Ja dem Führer!