

# Wetterkarte

des Reichswetterdienstes, Ausgabeort Stuttgart

## Wetterbericht für Württemberg, Baden und Hohenzollern

Verlag: Wetterwarte der Flughafenleitung Stuttgart-Böblingen, Flughafen.  
 Fernsprecher: Stuttgart 91060, Böblingen 277.  
 Postsparkonto: Stuttgart 19180.  
 Auskünfte und Wirtschaftsberatungen aller Art, auch im Abonnement.

Erscheint werktäglich.  
 Bezugspreis monatlich RM. 1.40.  
 Bestellungen nehmen alle Postanstalten und Briefträger entgegen. — Bei unregelmäßiger oder verspäteter Lieferung wende man sich an das Zustellpostamt.

Jahrgang 58

Mittwoch, 13. April 1938

Nr. 103

### Zeichenerklärung zur Wetterkarte:

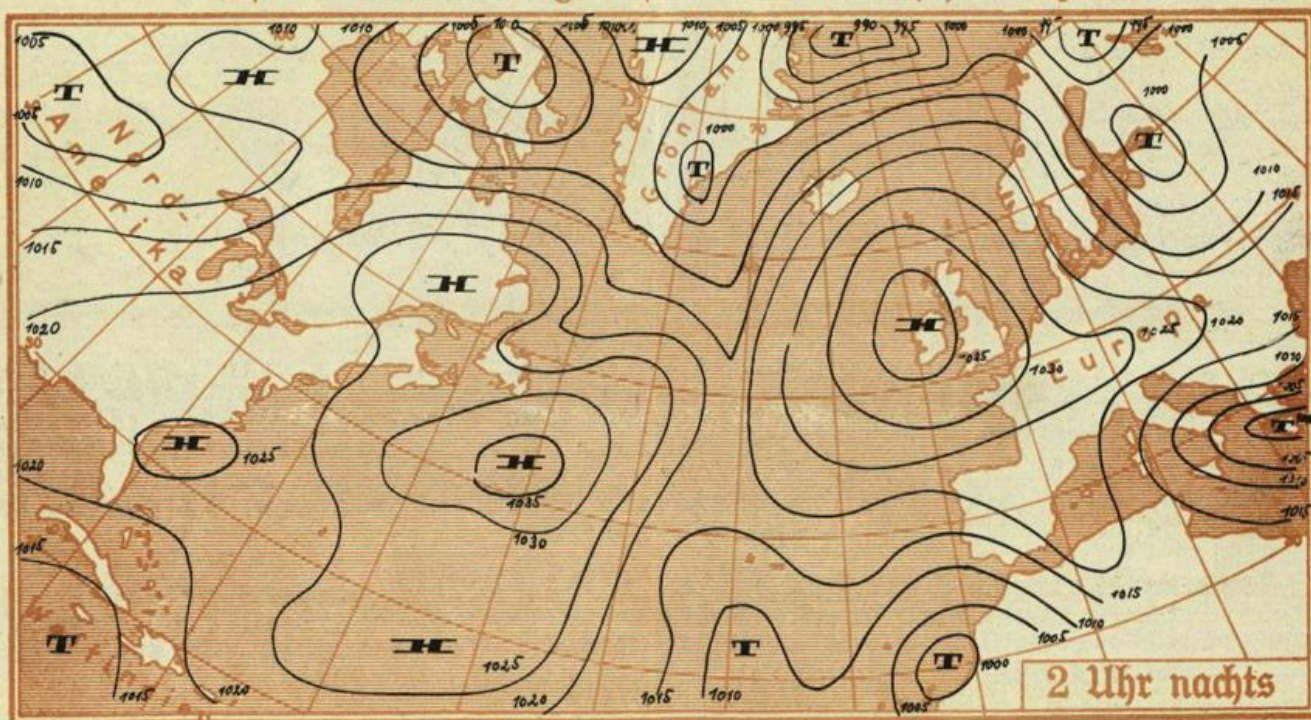
- |               |              |                  |
|---------------|--------------|------------------|
| ○ wolkenlos   | ≡ Nebel      | ⊙ Windstille     |
| ◐ heiter      | == Talnebel  | ↙ Ostwind 1      |
| ◑ halbbedeckt | • Niesel     | ↙ Nordwest 3     |
| ◒ wolkig      | • Regen      | ↙ Südweststurm 8 |
| ◑ bedeckt     | * Schneefall | ^ Böenwetter     |
| ∞ Dunst       | ∇ Schauer    | ⚡ Gewitter       |

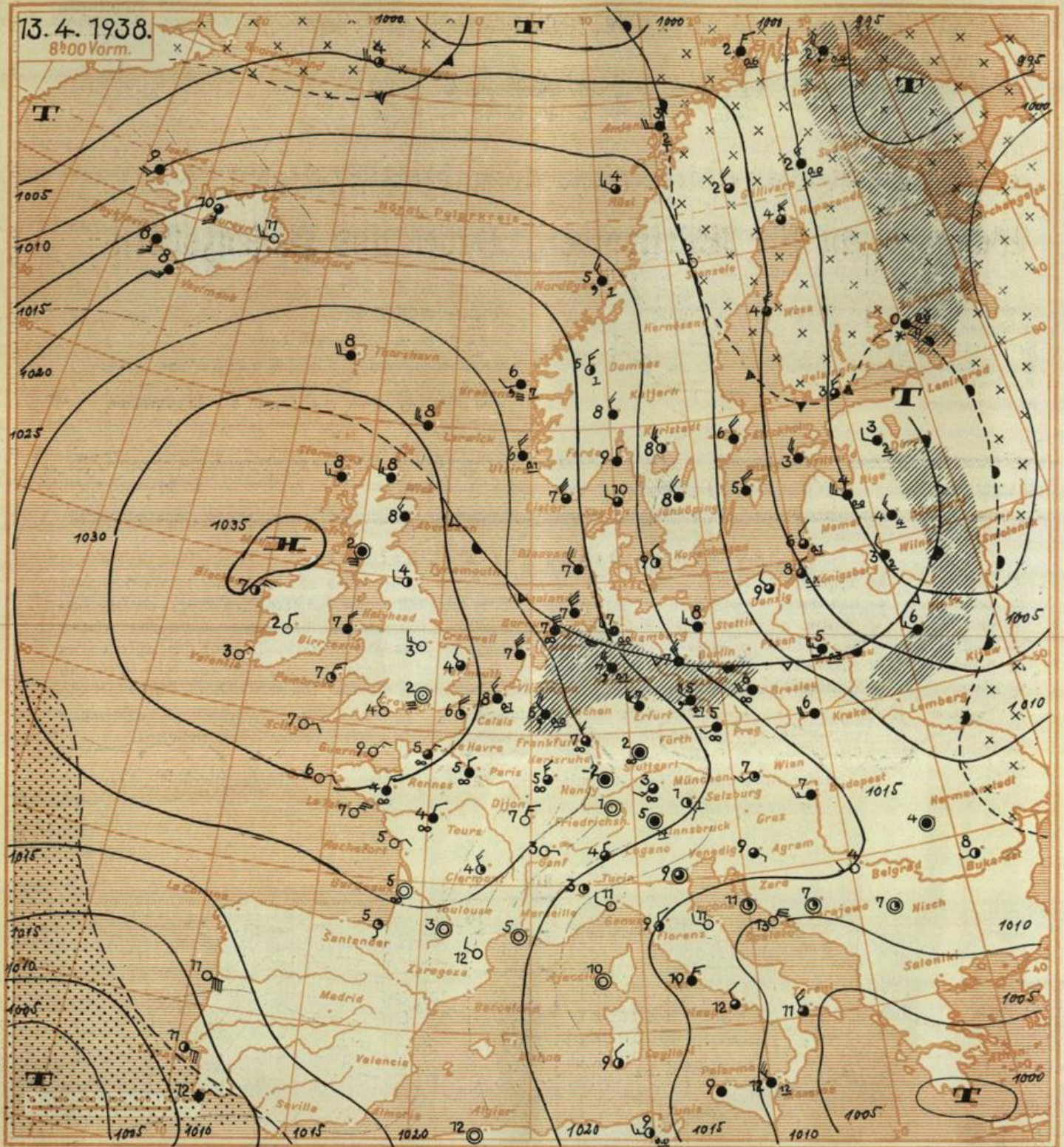
Die Pfeile fliegen mit dem Wind. Die Anzahl der halben Querstriche bedeutet die Windstärke in der Beaufort-Stala. Links vom Stationskreis Temperatur in Grad Celsius, rechts (unterstrichen) Niederschlagsmenge der vergangenen Nacht in mm Höhe. Die Zahlen an den Linien gleichen, auf Meereshöhe reduzierten Luftdrucks (Isobaren) bedeuten den Druck in Millibar. 1 Millibar = 3/4 mm Quecksilberfülle.

- |   |   |   |
|---|---|---|
| ▲▲▲ Kaltluftfront                         | ▲▲▲ in Bodennähe mit Kaltluftcharakter            | //// Gebiete mit anhaltendem Niederschlag |
| ▲▲▲ Warmluftfront                         | ▲▲▲ vom Boden abgehobene Warmluftfront (Oklusion) |   |
| ▲▲▲ in Bodennähe mit Warmluftcharakter    |   |   |
| ••••• Gebiete mit subtropischer Warmluft. | x x x x x Gebiete mit arktischer Kaltluft.        |   |

Ausführliche Erläuterungen siehe besondere Beilagen!

### Luftdruckverteilung auf dem Atlantischen Ozean.





Ausgegeben um 10 Uhr 30 Min.:

Das westeuropäische Hochdruckgebiet wird nun langsam abgebaut. In Süddeutschland macht sich sein Einfluss zwar noch zeitweise bemerkbar. Wir werden aber öfters als seither von den Störungen berührt, die vor allem das Wetter Norddeutschlands bestimmen. Der Zustrom feuchterer Meeresluft wird sich dabei durch stärkere Wolkenbildung bemerkbar machen. Erhebliche Niederschläge sind aber zunächst noch nicht zu erwarten. Im ganzen wird die Wetterlage unbeständiger werden als seither.

Voraussichtliche Witterung für W., B. und H. bis Donnerstag abend:  
Zunächst starke, später mehr wechselnde Bewölkung, keine nennenswerten Niederschläge, vor allem im Süden. Temperaturen nur wenig verändert. Winde aus West bis Nordwest.

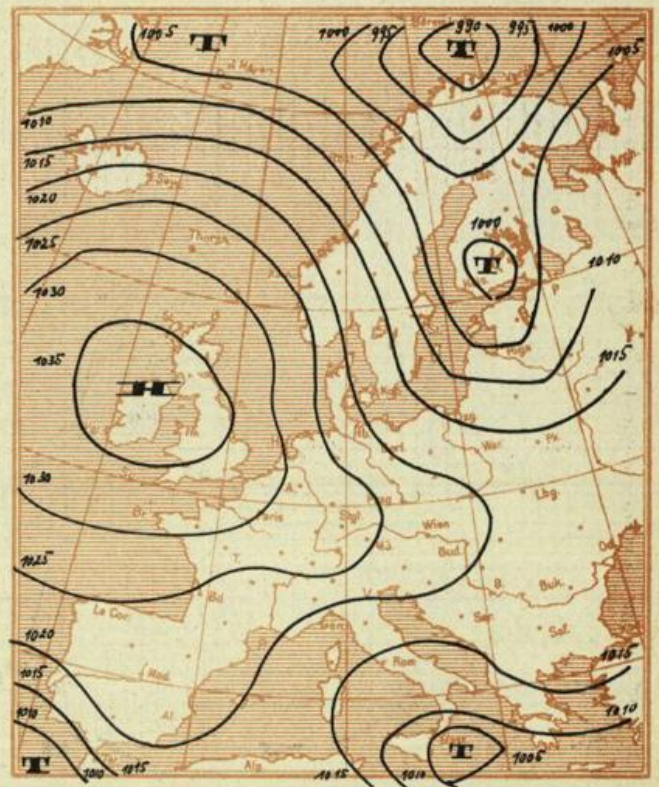

Luftmasse: Bodenstörung, darüber Übergang zu Warmluft (mG<sub>T</sub>, mTW).  
T. *de.*

# Wetterkarte des Reichswetterdienstes, Ausgabeort Stuttgart

## Wetterbericht vom Mittwoch, dem 13. April 1936

**Änderung des Luftdrucks**  
in den letzten 3 Stunden in ganzen Millibar

Luftdruckverteilung gestern 19 Uhr



### Meldungen von heute morgen 7<sup>30</sup> Uhr

	Höhe m über NN	Luft- druck mm	Wind- richtung und Stärke	Witterung	Temperatur C°			Sonnen- schein- dauer in Std. gest.	Nieder- schlag mm	Schnee- höhe cm
					7 Uhr	höchste gestern	tiefste h. nacht			
Stuttgart *	270	767,7	NW 2	bedeckt	5,0	13,0	+1,4	2,0	-	
Hohenheim	402	730,5	still	bedeckt	0,2	11,0	-0,8	10,0	-	
Heilbronn	176	752,9	still	bedeckt	3,5	14,3	+0,5	-	-	
Münsingen	720	702,2	?	bewölkt	-2,4	8,3	-5,6	12,0	-	
Ravensburg	462	726,0	NE 2	wolkenl.	-0,5	9,6	-3,4	10,4	-	
Friedrichshafen *	400	768,8	still	bewölkt	1,0	11,2	-2,2	10,8	-	
Wildbad Sommerbg.	733	701,6	NW 2	bewölkt	3,2	9,3	+0,8	10,5	-	
Freudenstadt	667	707,3	W 1	halbbed.	1,3	9,0	-1,3	11,7	-	
Dreifaltigkeitsbg.	980	680,1	NE 2	bewölkt	0,0	5,4	0,0	-	-	
Königsstuhl *	563	767,4	NW 2	bedeckt	1,8	10,6	+1,5	10,7	-	
Karlsruhe *	120	768,1	SW 3	bedeckt	3,2	14,9	-1,3	11,4	-	
Baden-Baden *	213	768,1	NE 1	bedeckt	3,4	14,5	0,0	11,0	-	
Bad Dürkheim	714	-	E 1	heiter	-4,2	8,5	-5,5	11,0	-	
St. Blasien	800	-	W 1	heiter	-3,8	8,0	-4,5	5,5	-	
Badenweiler *	420	768,5	E 1	wolkenl.	2,4	13,2	+1,8	anh.	-	
Freiburg i. Br. *	265	768,7	NE 1	heiter	0,6	14,0	-1,0	-	-	
Feldberg	1493	638,8	NE 3	heiter	-1,2	0,6	-3,4	10,4	-	
Säntis	2500	562,1	NNE 4	heiter	-5	-8	-8	-	-	
Zugspitze	2962	530,0	NNW 4	heiter	-10	-9	-11	-	0,2	

Der Barometerstand ist bei \* auf Meereshöhe umgerechnet.

