

Wetterkarte

des Reichswetterdienstes, Ausgabeort Stuttgart

Wetterbericht für Württemberg, Baden und Hohenzollern

Verlag: Wetterwarte der Flughafenleitung Stuttgart-Böblingen, Flughafen.
Fernsprecher: Stuttgart 91060, Böblingen 277.
Postfachkonto: Stuttgart 19180.
Auskünfte und Wirtschaftsberatungen aller Art, auch im Abonnement.

Erscheint werktäglich.

Bezugspreis monatlich RM. 1.40.

Bestellungen nehmen alle Postanstalten und Briefträger entgegen. — Bei unregelmäßiger oder verspäteter Lieferung wende man sich an das Zustellpostamt.

Jahrgang 58

Dienstag, 8. März 1938.

Nr. 67

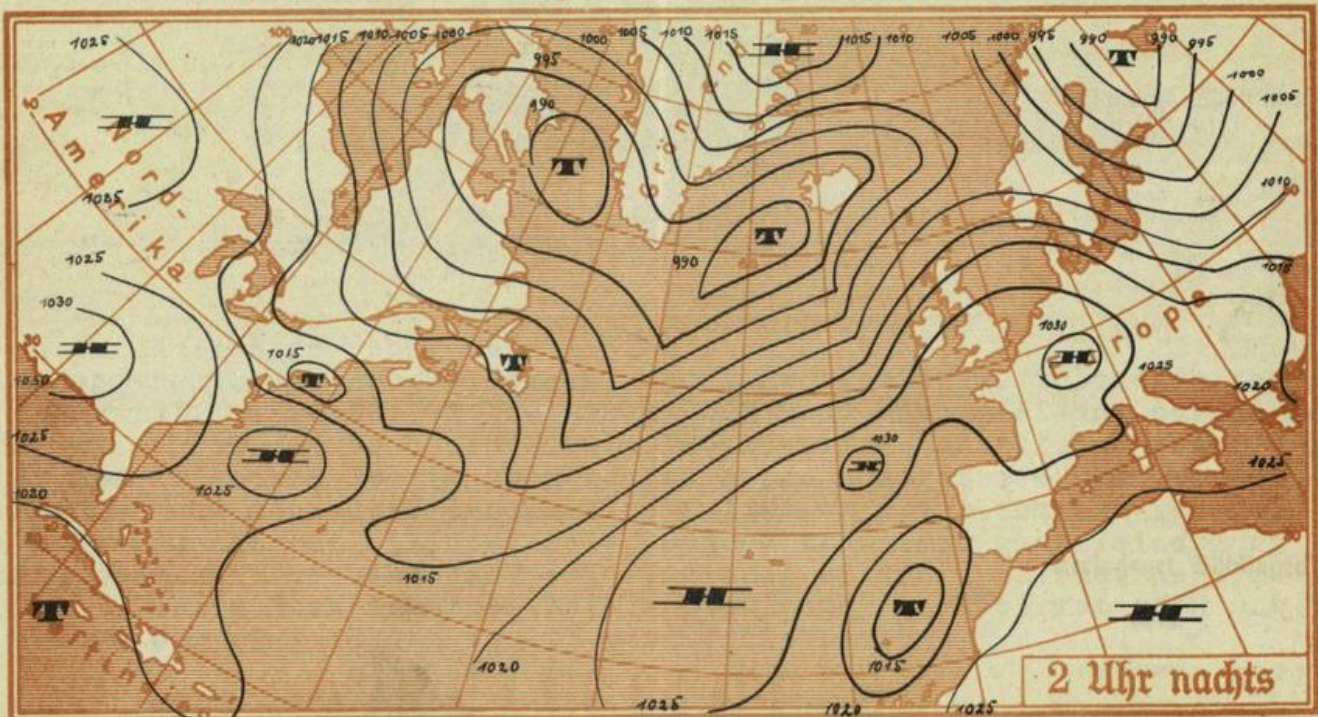
Zeichenerklärung zur Wetterkarte:

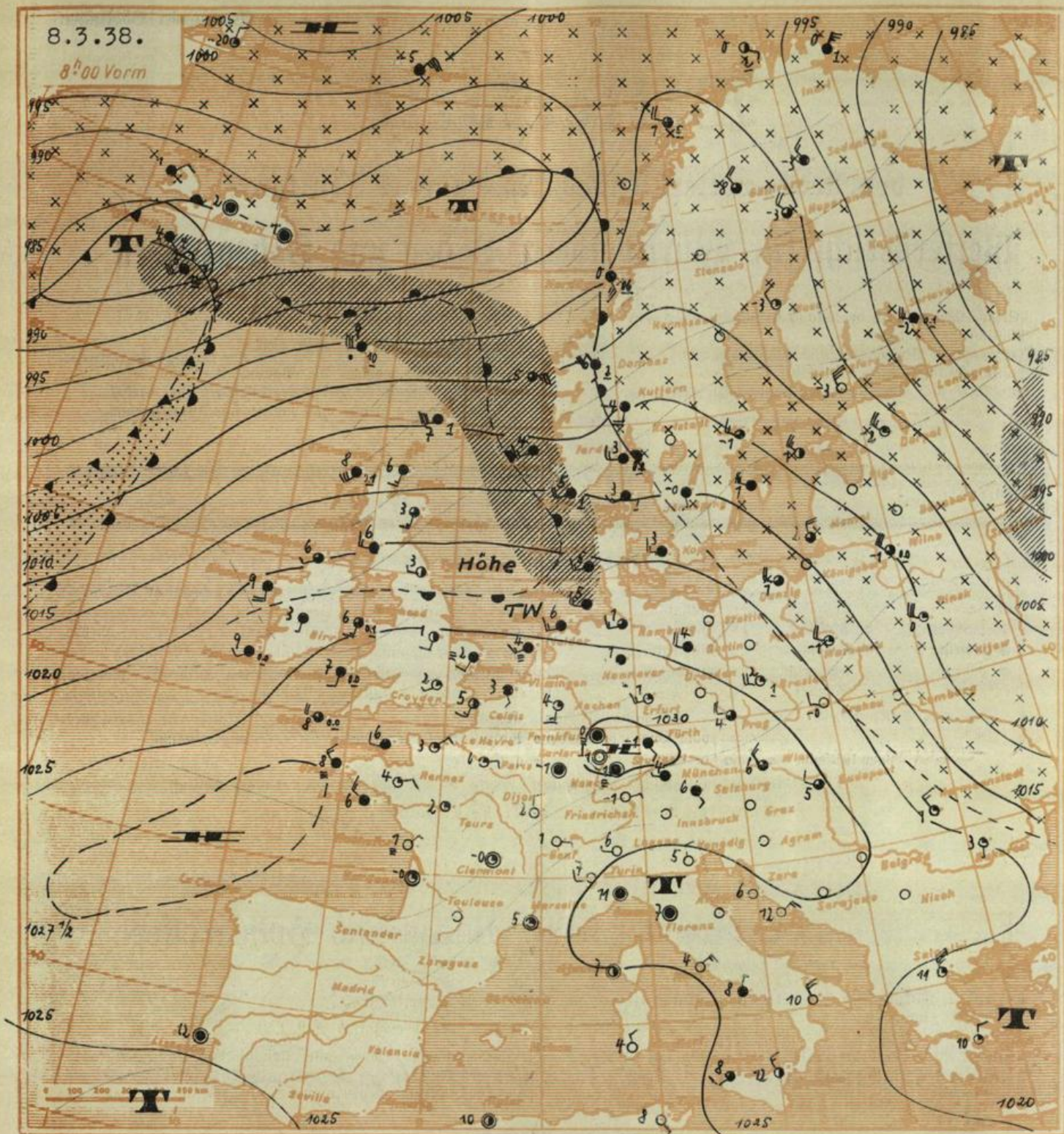
- | | | |
|---------------|--------------|------------------|
| ○ wolkenlos | ≡ Nebel | ⊙ Windstille |
| ☉ heiter | == Lahnebel | ↻ Ostwind 1 |
| ☁ halbbedeckt | • Niesel | ↻ Nordwest 3 |
| ☁ wolkig | • Regen | ↻ Südweststurm 8 |
| ● bedeckt | * Schneefall | ^ Böenwetter |
| ∞ Dunst | ▽ Schauer | ⚡ Gewitter |

Die Pfeile fliegen mit dem Wind. Die Anzahl der halben Querstriche bedeutet die Windstärke in der Beaufort-Skala. Links vom Stationskreis Temperatur in Grad Celsius, rechts (unterstrichen) Niederschlagsmenge der vergangenen Nacht in mm Höhe. Die Zahlen an den Linien gleichen, auf Meereshöhe reduzierten Luftdrucks (Isobaren) bedeuten den Druck in Millibar. 1 Millibar = 3/4 mm Quecksilbersäule.

- | | | |
|---|--|---|
| ▲▲▲ Kaltluftfront | ▲▲▲ in Bodennähe mit Kaltluftcharakter | //// Gebiete mit anhaltendem Niederschlag |
| ▲▲▲ Warmluftfront | ▲▲▲ vom Boden abgehobene Warmluftfront (Okklusion) | |
| ▲▲▲ in Bodennähe mit Warmluftcharakter | | |
| ••• Gebiete mit subtropischer Warmluft. | ××× Gebiete mit arktischer Kaltluft. | |
- Ausführliche Erläuterungen siehe besondere Beilagen!

Luftdruckverteilung auf dem Atlantischen Ozean.





Ausgegeben um 10 Uhr 30 Min.:

Das während der letzten Tage wetterwirksame Hochdruckgebiet erfährt eine Abschwächung. Da sich jedoch der Schwerpunkt des hohen Drucks zur Zeit noch über Süddeutschland befindet, ist für unser Gebiet ein durchgreifender Wetterumschlag noch nicht zu erwarten. Die über die Nordsee nach Norddeutschland einströmenden milden Maeresluftmassen werden sich bei uns nur durch zeitweise aufkommende Bewölkung und durch Neigung zu Nebelbildung bemerkbar machen. Niederschläge in nennenswertem Ausmasse stehen vorerst nicht in Aussicht. Die Temperaturen erreichen nicht mehr die Höhe der letzten Tage, doch bleibt es immer noch mild.

Voraussichtliche Witterung für W.B. und H. bis

Mittwoch abend :

In der Richtung wechselnde Winde. Teils heiter, teils etwas bewölkt. Keine nennenswerte Niederschläge. Temperaturen nicht mehr so hoch wie in den letzten Tagen.

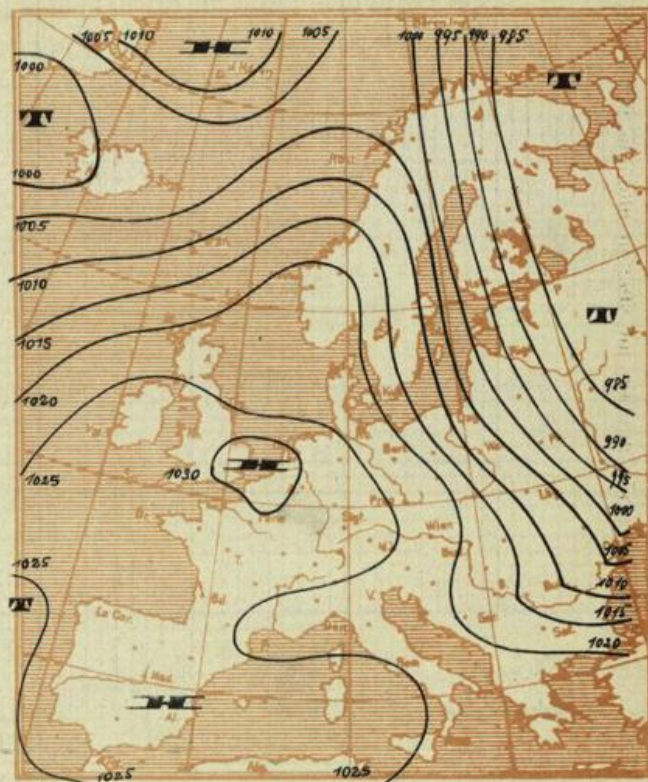
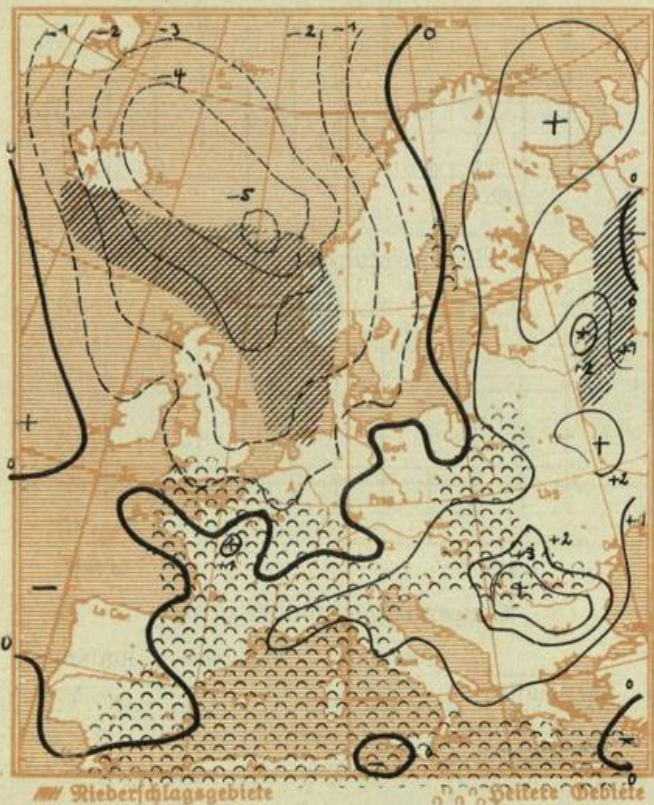
Luftmasse : Kühle Bodenstörungsschicht, darüber G_T Ne.

Wetterkarte des Reichswetterdienstes, Ausgabeort Stuttgart

Wetterbericht vom Dienstag, dem 8. März 1938

Änderung des Luftdrucks
in den letzten 3 Stunden in ganzen Millibar

Luftdruckverteilung gestern 19 Uhr

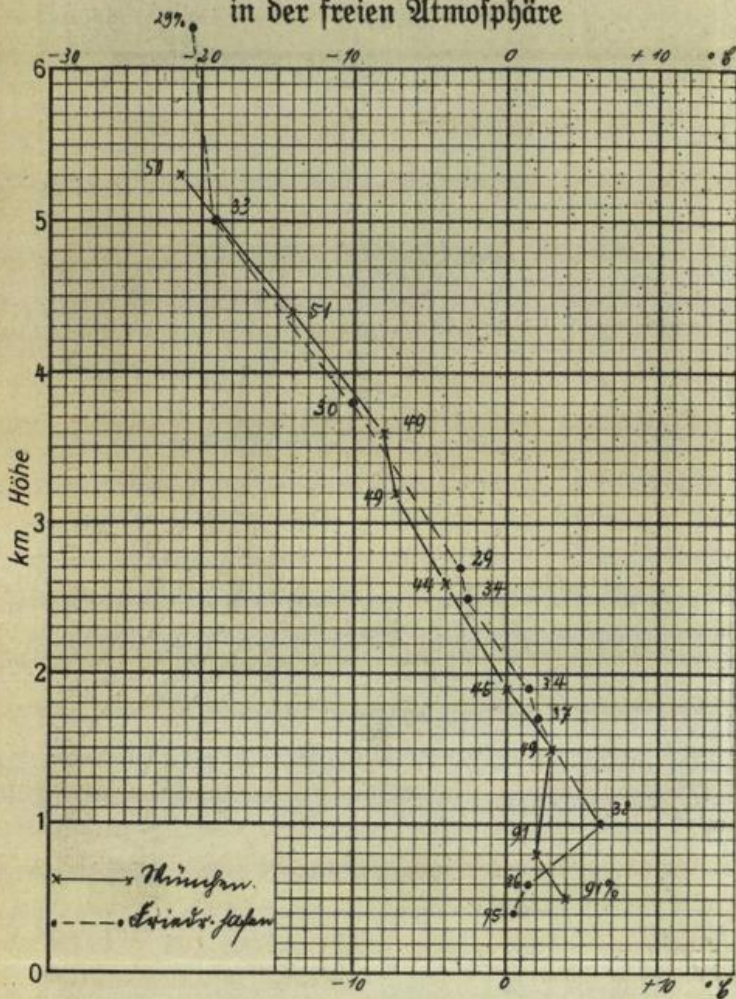


Meldungen von heute morgen 7³⁰ Uhr

	Höhe m über NN	Luft- druck mm	Wind- richtung und Stärke	Witterung	Temperatur C°			Sonnenschein- dauer in Std. gest.	Nieder- schlag mm	Schnee- höhe cm
					7 Uhr	höchste gestern	tiefste h. nacht			
Stuttgart *	270	772,5	SSW 1	wolkenl.	+2,5	12,5	+2,2	9,2	-	-
Hohenheim	402	734,7	still	Nebel	0,0	11,8	0,0	9,1	-	-
Heilbronn	176	755,6	still	Nebel	+0,5	12,4	0,1	-	-	-
Münsingen	720	706,7	still	bedeckt	-3,8	12,0	-4,7	10	-	-
Ravensburg	462	729,7	NE 2	Talnebel	-0,6	14,9	-1,2	9,9	-	-
Friedrichshafen *	400	773,2	ENE 1	Nebel	-0,8	10,3	-1,1	9,3	-	-
Wildbad Sommerbg.	733	705,1	S 1	wolkenl.	+3,0	11,5	+2,5	9,7	-	Reste
Freudenstadt	667	711,3	NW 1	heiter	+0,4	14,4	-0,8	9,8	-	"
Dreifaltigkeitsbg.	980	684,0	NE 1	Talnebel	+1,0	11,1	-0,5	?	-	-
Wertheim	147	-	-	-	-	-	-	-	-	-
Königstuhl *	563	774,2	SE 1	bewölkt	+2,2	8,4	+1,6	8,0	-	-
Karlsruhe *	120	772,0	still	Nebel	-0,9	13,3	-1,1	9,5	-	-
Baden-Baden *	213	772,2	N 1	Dunst	+0,8	14,6	0,0	8,8	-	-
Bad Dürkheim	714	-	-	-	-	-	-	-	-	-
St. Blasien	800	-	W 1	wolkenl.	-5,2	12,7	-5,2	9,4	-	20
Badenweiler *	420	779,4	E 1	bewölkt	+3,0	15,8	+2,8	anh.	-	-
Freiburg i. Br. *	265	771,9	still	Nebel	-0,4	18,0	-0,5	?	-	-
Feldberg	1493	642,6	still	wolkenl.	+3,0	5,0	+0,3	10,8	-	30
Säntis	2500	566,9	NNE 2	wolkenl.	-3	-3	-6	-	-	-
Zugspitze	2962	534,1	N 3	heiter	-6	-	-11	-	-	-

Der Barometerstand ist bei * auf Meereshöhe umgerechnet.

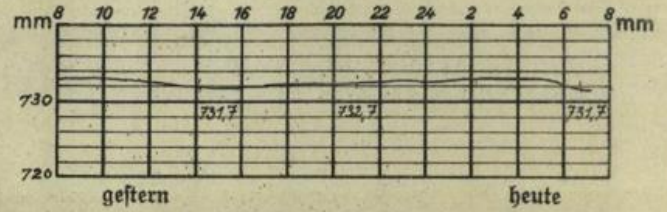
Temperatur und relative Feuchtigkeit in der freien Atmosphäre



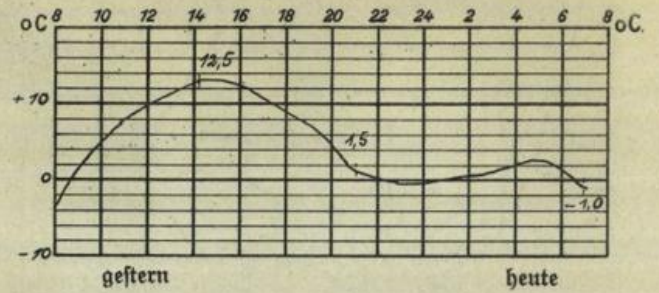
Auf- und Untergang von Sonne und Mond (MEZ.)
am 9. März 1938 in Stuttgart:

S.U.: 6 h 51	M.U.: 10 h 45
S.U.: 18 h 18	M.U.: 1 h 53

Luftdruckverlauf in Böblingen (436 m über NN)



Temperaturverlauf in Böblingen



Temperaturtagesmittel gestern in:

	Stuttgart	Böblingen	Karlsruhe
Tagesmittel	+7,1	+2,9	+4,8
langjähr. Mittel	+4,3	.	+5,0
Abweichung	+2,8	.	-0,2

Höhenwindmessungen in km/h

Böblingen Friedrichshafen Böblingen Friedrichshafen

Zeit	11.00	06.00	3000 m	NW	5	N	20
Boden	still	NE	5	3500 m	-	-	-
500 m	-	-	4000 m	NW	20	-	-
1000 m	SW	5	SE	5	4500 m	-	-
1500 m	still	-	5000 m	-	N	15	-
2000 m	N	10	WNW	5	5500 m	-	-
2500 m	NW	10	-	-	6000 m	-	-

Rheinwasserstände in cm:

	Heute 8 Uhr	Ändrg seit gestern
Baldshut	218	+ 1
Rheinfelden	210	+ 4
Breisach	98	+ -0
Rehl	224	- 5
Magau	376	- 7
Mannheim	286	- 2
Caub	208	- 2