

Wetterkarte

des Reichswetterdienstes, Ausgabeort Stuttgart

Wetterbericht für Württemberg, Baden und Hohenzollern

Verlag: Wetterwarte der Flughafenleitung Stuttgart-Böblingen, Flughafen.
 Fernsprecher: Stuttgart 91060, Böblingen 277.
 Postcheckkonto: Stuttgart 19180.
 Auskünfte und Wirtschaftsberatungen aller Art, auch im Abonnement.

Erscheint werktäglich.
 Bezugspreis monatlich RM. 1.40.
 Bestellungen nehmen alle Postanstalten und Briefträger entgegen. — Bei unregelmäßiger oder verspäteter Lieferung wende man sich an das Zustellpostamt.

Jahrgang 58

Mittwoch, 9. März 1938.

Nr. 68

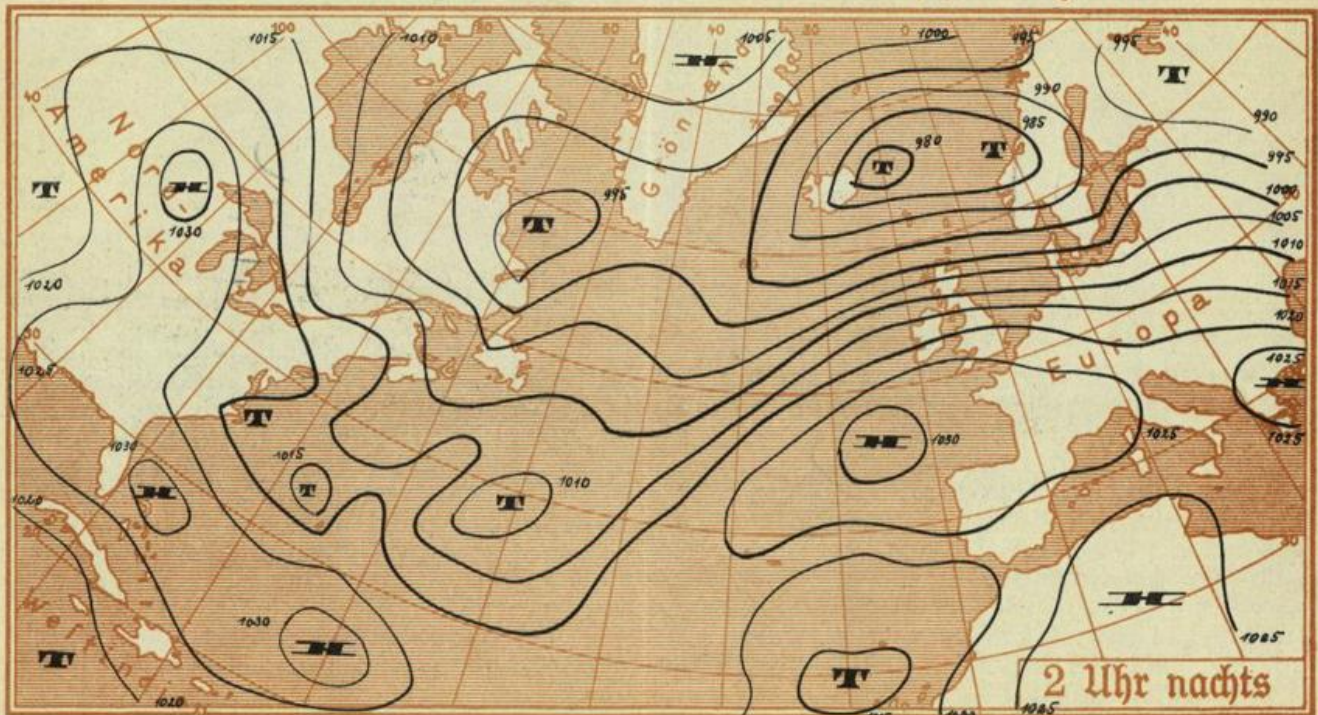
Zeichenerklärung zur Wetterkarte:

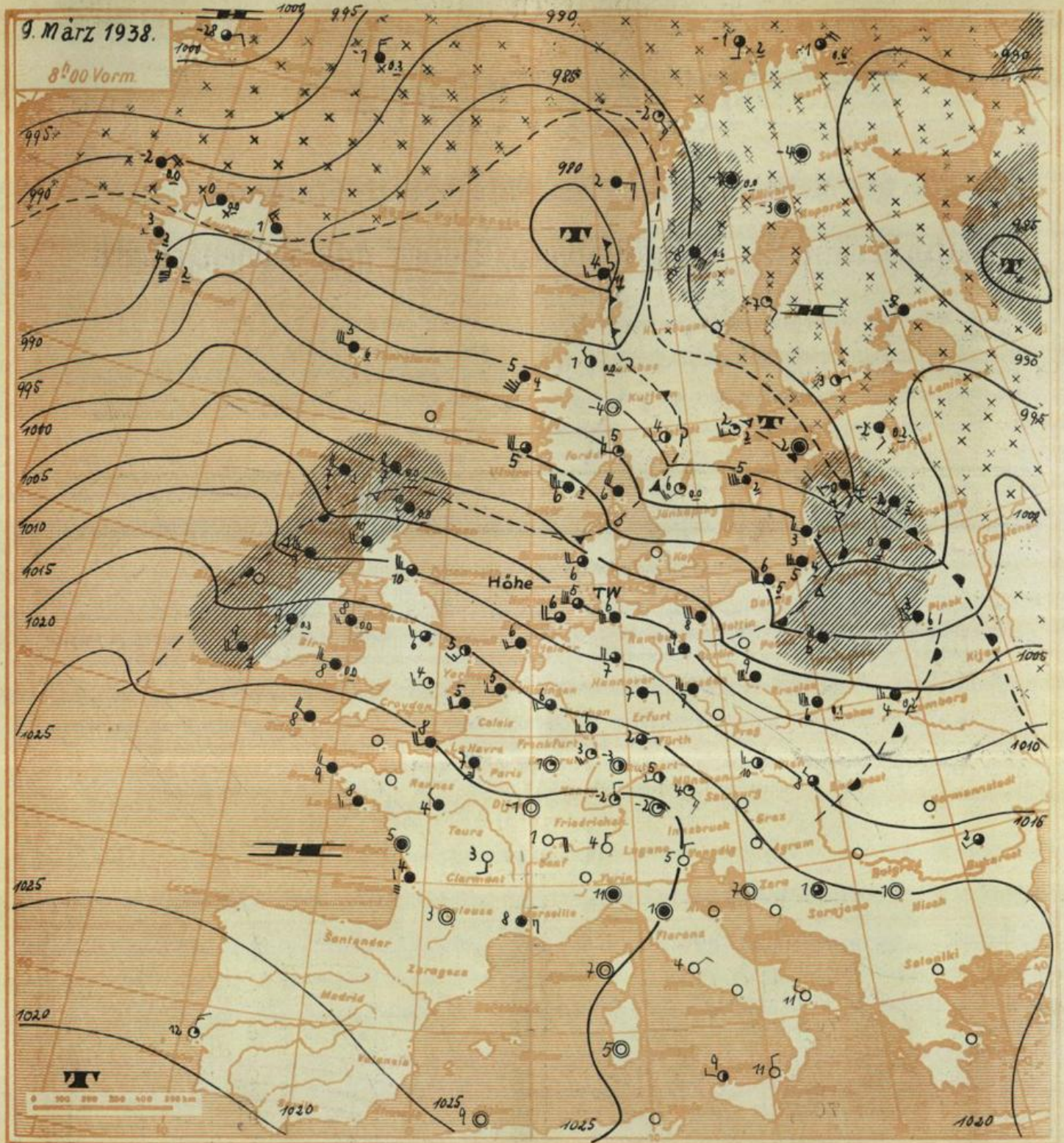
- wolkenlos
- ☉ heiter
- ◐ halbbedeckt
- ◑ wolkig
- bedeckt
- ∞ Dunst
- ≡ Nebel
- == Talnebel
- ☉ Nieseln
- Regen
- * Schneefall
- ∇ Schauer
- ☉ Windstille
- ☙ Ostwind 1
- ☙ Nordwest 3
- ☙ Südweststurm 8
- ∧ Böenwetter
- ☙ Gewitter

Die Pfeile fliegen mit dem Wind. Die Anzahl der halben Querstriche bedeutet die Windstärke in der Beaufort-Skala. Links vom Stationskreis Temperatur in Grad Celsius, rechts (unterstrichen) Niederschlagsmenge der vergangenen Nacht in mm Höhe. Die Zahlen an den Linien gleichen, auf Meereshöhe reduzierten Luftdrucks (Isobaren) bedeuten den Druck in Millibar. 1 Millibar = 3/4 mm Quecksilberfäule.

- ▲▲▲ Kaltluftfront
 - ▲▲▲ in Bodennähe mit Kaltluftcharakter
 - ▲▲▲ vom Boden abgehobene Warmluftfront (Okklusion)
 - ▲▲▲ Warmluftfront
 - ▲▲▲ in Bodennähe mit Warmluftcharakter
 - ▨ Gebiete mit anhaltendem Niederschlag
 - ▨ Gebiete mit subtropischer Warmluft.
 - ▨ Gebiete mit arktischer Kaltluft.
- Ausführliche Erläuterungen siehe besondere Beilagen!

Luftdruckverteilung auf dem Atlantischen Ozean.





Ausgegeben um 10 Uhr 30 Min.: Das während der letzten Tage wetterwirksame Hochdruckgebiet wurde mit einem Schwerpunkt nach Südosten abgedrängt. Gleichzeitig wurden in der Höhe milde Luftmassen aus Westen herangeführt, was durch Verschärfung der Luftmassenunterschiede, vor allem über den Ostseeländern die Ausbildung von Störungen begünstigte. Unser Gebiet ist damit ebenfalls in den Bereich der in der Höhe zufließenden Warmluft gelangt, was sich zeitweise durch Aufkommen von Bewölkung bemerkbar macht. Eine durchgreifende Wetterverschlechterung ist aber nicht zu erwarten, da unser Gebiet nicht unmittelbar in den Einflussbereich der im Nordosten Europas vorüberziehenden Störungen mit einbezogen wird.

Voraussichtliche Witterung für W.B. und H. bis Donnerstag abend :
Winde um West. Bei zeitweise leichter Bewölkung etwas aufheiternd.
Meist trocken. Tagsüber mild.

Luftmasse : Kühle Hodenstörungsschicht, darüber Übergang zu TW.

Wetterkarte des Reichswetterdienstes, Ausgabeort Stuttgart

Wetterbericht vom

Mittwoch,

dem 9. März

1938.

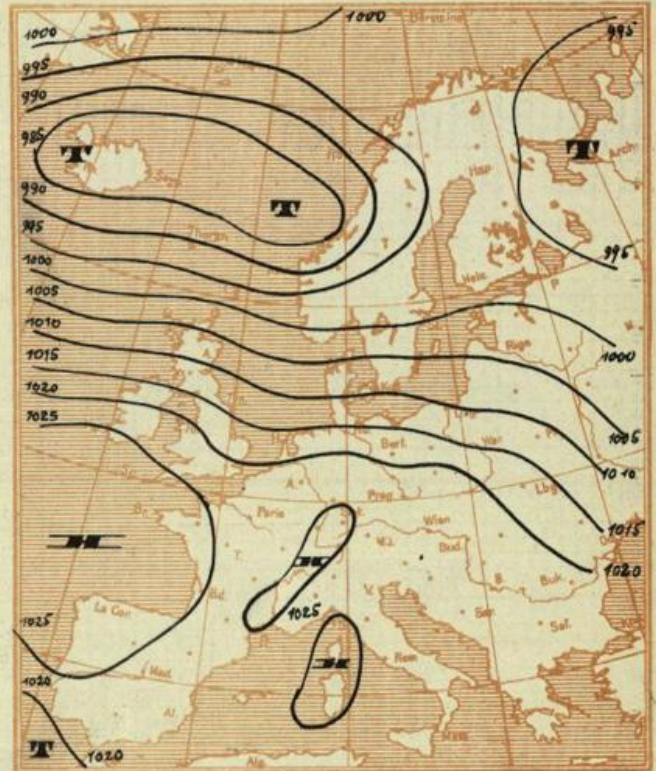
Änderung des Luftdrucks
in den letzten 3 Stunden in ganzen Millibar

Luftdruckverteilung gestern 19 Uhr



//// Niederschlagsgebiete

o o o Seitene Gebiete

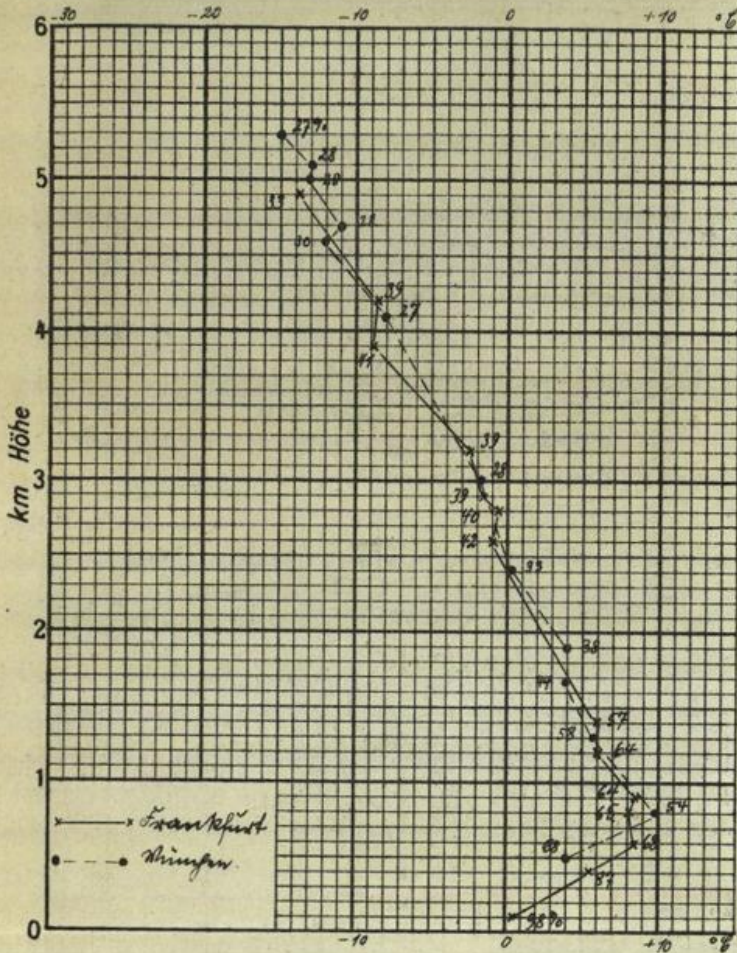


Meldungen von heute morgen 7³⁰ Uhr

	Höhe m über NN	Luft- druck mm	Wind- richtung und Stärke	Witterung	Temperatur C°			Sonnen- schein- dauer in Std. gest.	Nieder- schlag mm	Schnee- höhe cm
					7 Uhr	höchste gestern	tiefste h. nacht			
Stuttgart *	270	769,2	N 1	heiter	+2,9	14,6	+2,2	9,6	-	-
Hohenheim	402	731,2	still	bewölkt	+1,7	14,1	-0,7	5,7	-	-
Heilbronn	176	751,2	still	bewölkt	+1,8	14,1	+0,7	-	-	-
Münsingen	720	703,9	S 1	heiter	-2,2	13,6	-3,9	8	-	-
Ravensburg	462	727,5	NE 2	heiter	-1,7	14,7	-2,1	9,9	-	-
Friedrichshafen *	400	771,2	N 2	bewölkt	-1,7	11,7	-2,0	9,8	-	-
Wildbad Sommerbg.	733	702,3	W 2	heiter	+7,1	14,8	+6,0	10,0	-	-
Freudenstadt	667	708,3	NW 2	heiter	+4,2	15,7	+1,3	9,1	-	-
Dreifaltigkeitsbg.	980	682,4	SW 1	heiter	+5,1	12,3	+4,8	?	-	-
Königstuhl *	563	767,7	SW 2	heiter	+4,2	11,5	+3,7	8,5	-	-
Karlsruhe *	120	767,7	SW 3	bewölkt	+3,9	14,4	+3,1	7,8	-	-
Baden-Baden *	213	768,4	NW 1	heiter	+2,2	14,9	+1,9	9,4	-	-
Bad Dürrenheim	714	-	-	-	-	-	-	-	-	-
St. Blasien	800	-	W 1	heiter	-4,2	5,0	-4,5	9,0	-	15
Badenweiler *	420	769,0	SW 1	heiter	+9,6	13,4	+6,2	anh	-	-
Freiburg i. Br. *	265	768,6	still	wolkenl.	+2,4	16,3	+1,7	?	-	-
Feldberg	1493	640,8	W 4	wolkenl.	+1,9	11,0	+0,4	11,0	-	30
Säntis	2500	565,9	W 5	heiter	-3	-2	-4	-	-	-
Zugspitze	2962	553,2	NW 6	heiter	-6	-1	-7	-	-	-

Der Barometerstand ist bei * auf Meereshöhe umgerechnet.


Temperatur und relative Feuchtigkeit in der freien Atmosphäre



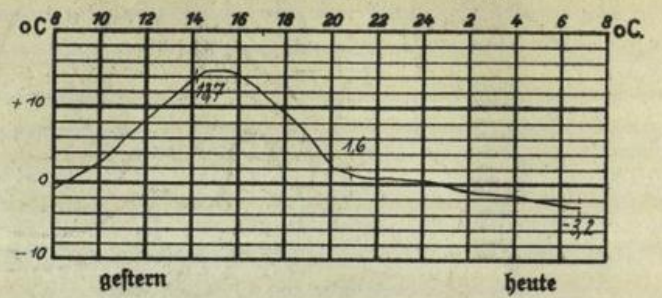
Auf- und Untergang von Sonne und Mond (M.E.Z.)
am 10. März 1938 in Stuttgart:

S.U.:	6 h 49	M.U.:	11 h 48
S.U.:	18 h 20	M.U.:	2 h 51

Luftdruckverlauf in Böblingen (436 m über NN)



Temperaturverlauf in Böblingen



Temperaturtagesmittel gestern in:

	Stuttgart	Böblingen	Karlsruhe
Tagesmittel	+7,2	+4,0	+7,0
langjähr. Mittel	+4,4	-	+5,1
Abweichung	+2,8	-	+1,9

Höhenwindmessungen in km/h

Böblingen Friedrichshafen Böblingen Friedrichshafen

Zeit	08.00	06.00	3000 m	NW 40	WNW 35
Boden	still	SSE 5	3500 m	NW 30	-
500 m	WNW 25	-	4000 m	NW 30	-
1000 m	WNW 25	WSW 25	4500 m	NW 35	-
1500 m	W 30	-	5000 m	NW 30	NW 35
2000 m	W 25	W 25	5500 m	-	-
2500 m	NW 35	-	6000 m	NW 30	-
			7000 m	NW 20	-
			8000 m	MNW 20	-
			9000 m	NNW 20	-
			10.000 m	NNE 15	-

Rheinwasserstände in cm:

Heute 8 Uhr Andrg seit gestern

	Heute 8 Uhr	Andrg seit gestern
Baldshut	217	- 1
Rheinfelden	205	- 5
Breifach	97	- 1
Kehl	229	+ 5
Magau	380	+ 4
Mannheim	281	- 5
Caub	201	- 7