

Wetterkarte

des Reichswetterdienstes, Ausgabeort Stuttgart

Wetterbericht für Württemberg, Baden und Hohenzollern

Verlag: Wetterwarte der Flughafenleitung Stuttgart-Böblingen, Flughafen.
Fernsprecher: Stuttgart 91060, Böblingen 277.
Postcheckkonto: Stuttgart 19180.
Auskünfte und Wirtschaftsberatungen aller Art, auch im Abonnement.

Erscheint werktäglich.
Bezugspreis monatlich RM. 1.40.
Bestellungen nehmen alle Postanstalten und Briefträger entgegen. — Bei unregelmäßiger oder verspäteter Lieferung wende man sich an das Zustellpostamt.

Jahrgang 58

Donnerstag, 10. März 1938.

Nr. 69

Zeichenerklärung zur Wetterkarte:

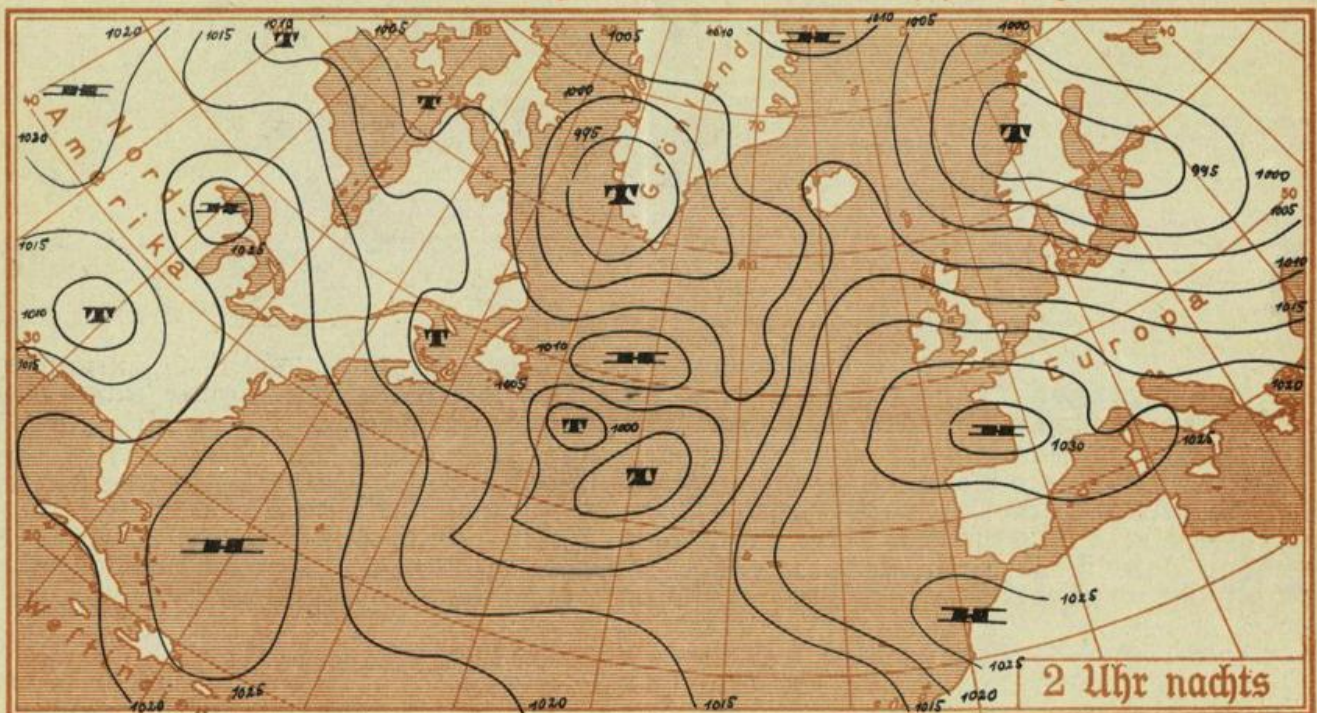
- | | | |
|---------------|--------------|------------------|
| ○ wolkenlos | ≡ Nebel | ☉ Windstille |
| ○ heiter | == Ealnebel | ☉ Ostwind 1 |
| ○ halbbedeckt | • Nieseln | ☉ Nordwest 3 |
| ○ wolkig | • Regen | ☉ Südweststurm 8 |
| ● bedeckt | * Schneefall | ^ Böenwetter |
| ○ Dunst | ▽ Schauer | ⚡ Gewitter |

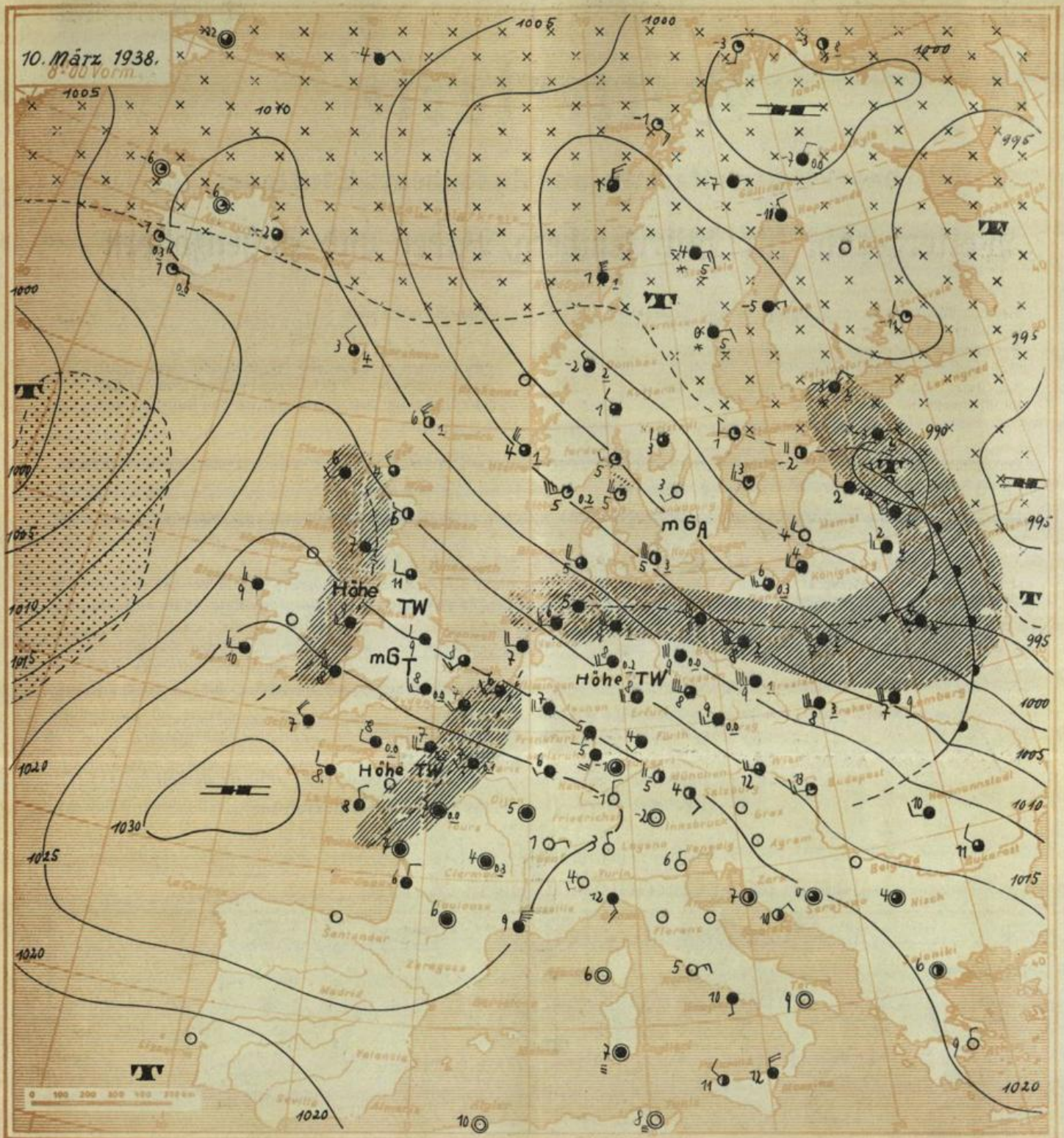
Die Pfeile fliegen mit dem Wind. Die Anzahl der halben Querstriche bedeutet die Windstärke in der Beaufort-Stala. Links vom Stationskreis Temperatur in Gradon Celsius, rechts (unterstrichen) Niederschlagsmenge der vergangenen Nacht in mm Höhe. Die Zahlen an den Linien gleichen, auf Meereshöhe reduzierten Luftdrucks (Isobaren) bedeuten den Druck in Millibar. 1 Millibar = 3/4 mm Quecksilberfäule.

- | | | |
|---|--|---|
| ▲▲▲ Kaltluftfront | ▲▲▲ in Bodennähe mit Kaltluftcharakter | ////// Gebiete mit anhaltendem Niederschlag |
| ▲▲▲ Warmluftfront | ▲▲▲ vom Boden abgehobene Warmluftfront (Okklusion) | |
| | ▲▲▲ in Bodennähe mit Warmluftcharakter | |
| ••••• Gebiete mit subtropischer Warmluft. | ••••• Gebiete mit arktischer Kaltluft. | |

Ausführliche Erläuterungen siehe besondere Beilagen!

Luftdruckverteilung auf dem Atlantischen Ozean.





Ausgegeben um 10 Uhr 30 Min.:

Der Hochdruckeinfluss ist nunmehr auch in unserem Gebiet zurückgegangen. Wir befinden uns jetzt im Bereich feuchterer aber noch immer milder Luftmassen, die zusammen mit den über Norddeutschland einströmenden kühleren Luftmassen auf der Rückseite der über Ost- und Nordeuropa liegenden Tiefdruckgebiete herangeführt werden. Der Witterungscharakter zeigt deshalb leichte Unbeständigkeit, wobei vor allem im Norden vereinzelt auch geringe Niederschläge möglich sind. Die Temperaturen gehen höchstens leicht zurück. Eine allgemeine durchgreifende Wetterverschlechterung ist auch jetzt noch nicht zu erwarten, so wird sich vor allem im Süden zwischendurch auch Aufheiterung durchsetzen.

Voraussichtliche Witterung für W.B. und H. bis Freitag abend :

Winde um West bis Nordwest. Zeitweise stärker bewölkt, aber höchstens geringe Niederschläge. Vor allem im Südwesten zwischendurch auch aufheiternd. Tagsüber mild.

Luftmasse : Kühle Bodenstörungsschicht darüber Übergang zu G_T und TW.

Ne.

Wetterkarte des Reichswetterdienstes, Ausgabeort Stuttgart

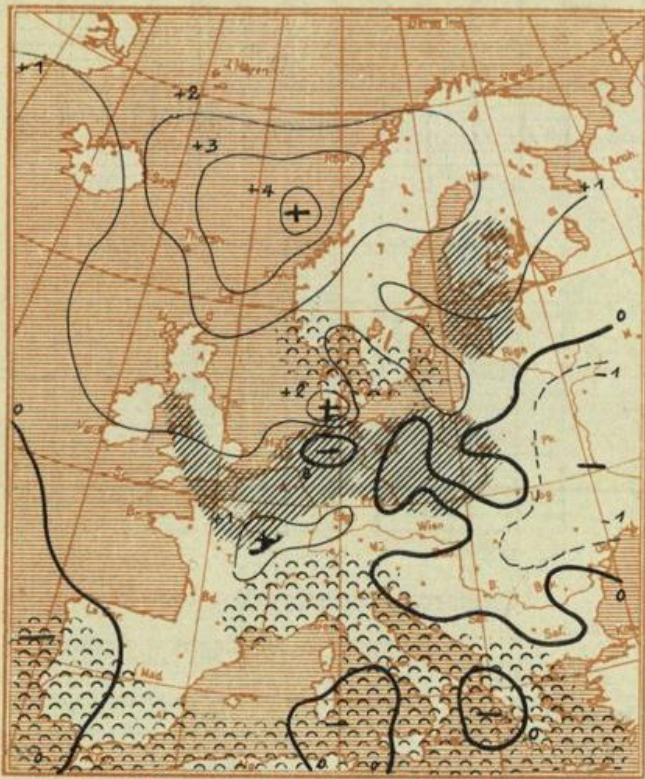
Wetterbericht vom Donnerstag,

dem 10. März

1938

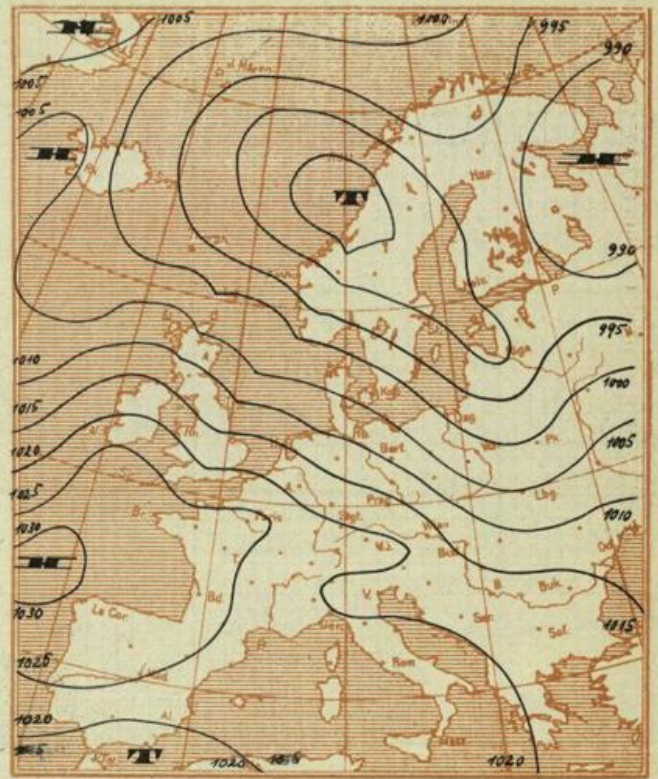
Änderung des Luftdrucks
in den letzten 3 Stunden in ganzen Millibar

Luftdruckverteilung gestern 19 Uhr



////// Niedererschlagsgebiete

o o o Störere Gebiete

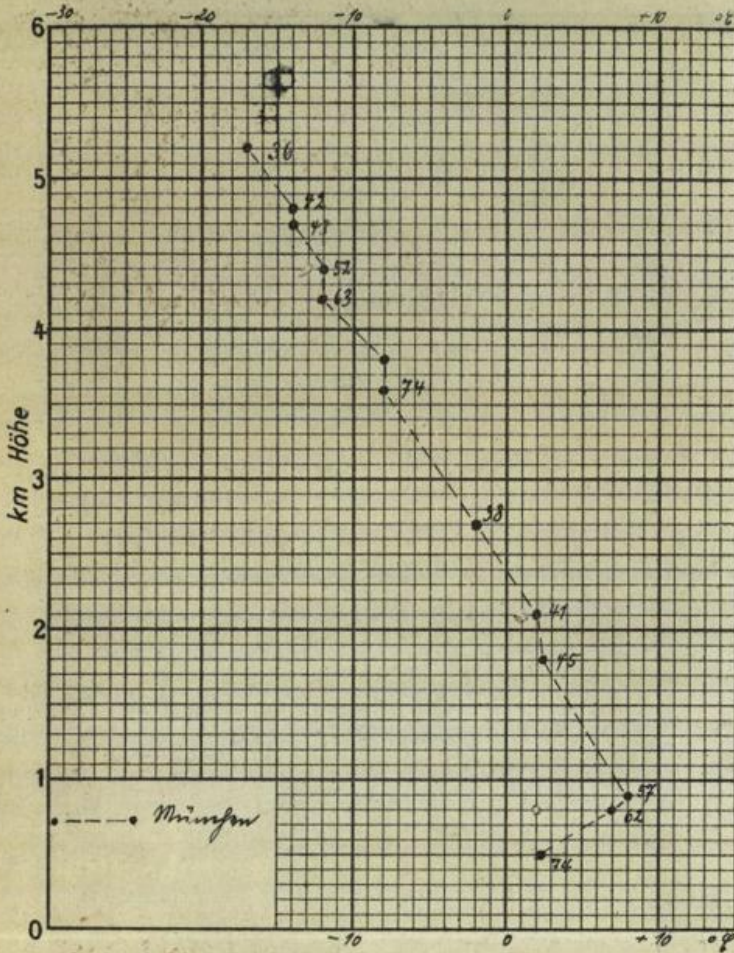


Meldungen von heute morgen 7³⁰ Uhr

	Höhe m über NN	Luft- druck mm	Wind- richtung und Stärke	Witterung	Temperatur C°			Sonnen- schein- dauer in Std. gest.	Nieder- schlag mm	Schnee- höhe cm
					7 Uhr	höchste gestern	tiefste h. nacht			
Stuttgart *	270	769,7	SW 1	bewölkt	+5,0	18,6	+3,9	9,5	-	
Hohenheim	402	731,8	still	bedeckt	+0,4	18,2	0,0	8,9	-	
Heilbronn	176	751,9	SW 2	bewölkt	+5,4	17,5	+3,5	-	-	
Münsingen	720	703,1	NW 1	heiter	+2,7	14,7	+1,5	11	-	
Ravensburg	462	726,7	SW 2	heiter	+1,6	15,9	+0,7	9,7	-	
Friedrichshafen *	400	770,1	N 2	bedeckt	-0,9	13,2	-1,6	10	-	
Wildbad Sommerbg.	733	702,3	W 4	bedeckt	+0,9	14,3	+0,2	10,1	-	
Freudenstadt	667	708,3	NW 4	bewölkt	+2,2	15,7	+2,0	9,5	-	
Dreifaltigkeitsbg.	980	681,9	W 3	bewölkt	+3,9	13,2	+4,7	-	-	
Wertheim	147									
Königstuhl *	563	768,7	SW 2	Nebel	+1,6	14,5	+0,9	8,9	-	
Karlsruhe *	120	768,9	SW 5	bedeckt	+6,1	18,8	+5,1	9,5	-	
Baden-Baden *	213	769,5	SW 2	bedeckt	+5,2	18,0	+4,6	9,8	-	
Bad Dürkheim	714	-	W 1	heiter	0,0	15,5	0,0	9,1	-	
St. Blasien	800	-	W 1	wolkenl.	-2,1	12,7	-2,5	9,0	-	
Badenweiler *	420	769,2	SE 4	bewölkt	+3,0	16,0	+3,4	anh.	-	
Freiburg i. Br. *	265	770,0	W 2	bedeckt	+4,0	18,5	+2,0	-	-	
Feldberg	1493	640,2	WNW 4	heiter	+1,0	6,6	+0,1	10,9	(25)	25
Säntis	2500									
Zugspitze	2962	532,6	NW 6	heiter	-7	-4	-7n	-	-	

Der Barometerstand ist bei * auf Meereshöhe umgerechnet.

Temperatur und relative Feuchtigkeit in der freien Atmosphäre



Höhenwindmessungen in km/h

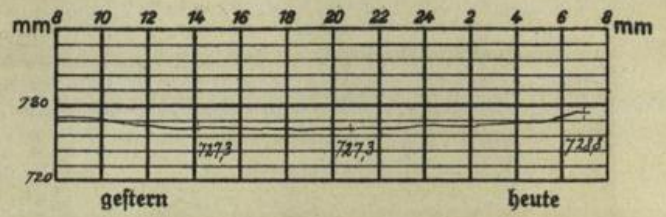
Böblingen Friedrichshafen Böblingen Friedrichshafen

Zeit	08.00	06.00	3000 m	N/NW 30	NW 25
Boden	still	ESE 5	3500 m	-	-
500 m	W 5	SW 5	4000 m	-	-
1000 m	NW 30	WSW 45	4500 m	-	-
1500 m	N/NW 30	-	5000 m	-	NW 35
2000 m	W 40	W 40	5500 m	-	-
2500 m	NW 30	-	6000 m	-	-

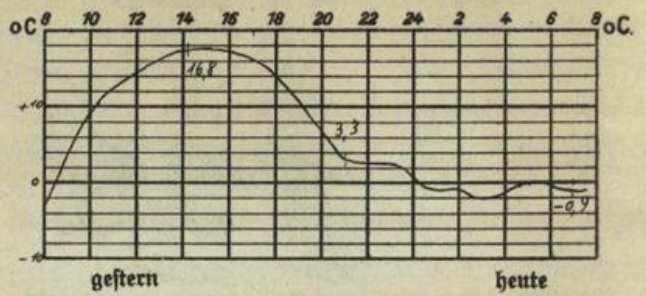
Auf- und Untergang von Sonne und Mond (M.E.Z.)
am 11. März 1938 in Stuttgart:

S.U.: 6 h 47	M.U.: 12 h 59
S.U.: 18 h 21	M.U.: 3 h 40

Luftdruckverlauf in Böblingen (436 m über NN)



Temperaturverlauf in Böblingen



Temperaturtagesmittel gestern in:

	Stuttgart	Böblingen	Karlsruhe
Tagesmittel	10,3	5,1	10,0
langjähr. Mittel	4,5	-	5,3
Abweichung	+5,8	-	+4,7

Rheinwasserstände in cm:

Heute 8 Uhr Ändrg seit gestern

	Heute 8 Uhr	Ändrg seit gestern
Waldbshut	217	+ 0
Rheinfelden	205	+ 0
Breisach	99	+ 2
Rehl	224	- 5
Magau	377	- 3
Mannheim	281	+ 0
Caub	196	- 5