

# Wetterkarte

des Reichswetterdienstes, Ausgabeort Stuttgart

## Wetterbericht für Württemberg, Baden und Hohenzollern

Verlag: Wetterwarte der Flughafenleitung Stuttgart-Böblingen, Flughafen.  
Fernsprecher: Stuttgart 91060, Böblingen 277.  
Postcheckkonto: Stuttgart 19180.  
Auskünfte und Wirtschaftsberatungen aller Art, auch im Abonnement.

Erscheint werktäglich.

Bezugspreis monatlich RM. 1.40.

Bestellungen nehmen alle Postanstalten und Briefträger entgegen. — Bei unregelmäßiger oder verspäteter Lieferung wende man sich an das Zustellpostamt.

Jahrgang 58

Freitag, 11. März 1938.

Nr. 70

### Zeichenerklärung zur Wetterkarte:

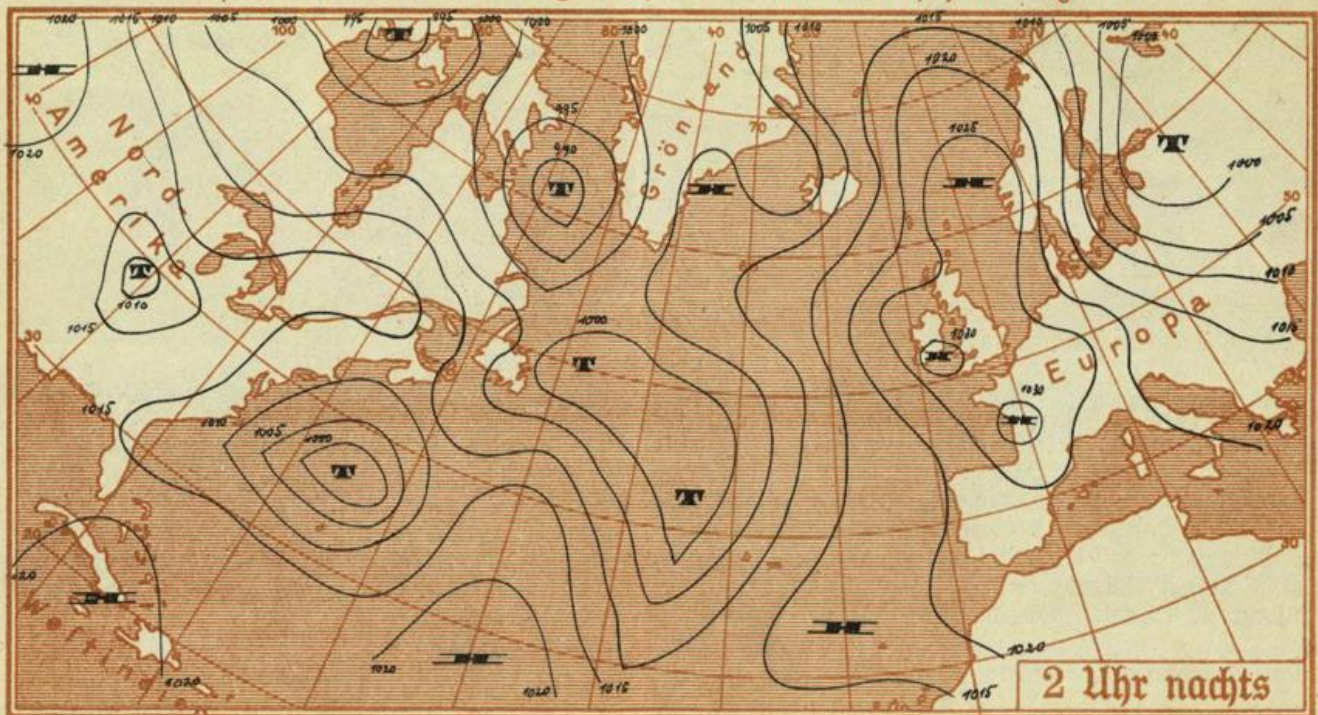
- |               |              |                  |
|---------------|--------------|------------------|
| ○ wolkenlos   | ≡ Nebel      | ⊙ Windstille     |
| ⊙ heiter      | == Talnebel  | ↘ Ostwind 1      |
| ⊙ halbbedeckt | • Niesel     | ↙ Nordwest 3     |
| ● wolfig      | • Regen      | ↙ Südweststurm 8 |
| ● bedeckt     | * Schneefall | ^ Böenwetter     |
| ∞ Dunst       | ▽ Schauer    | ⚡ Gewitter       |

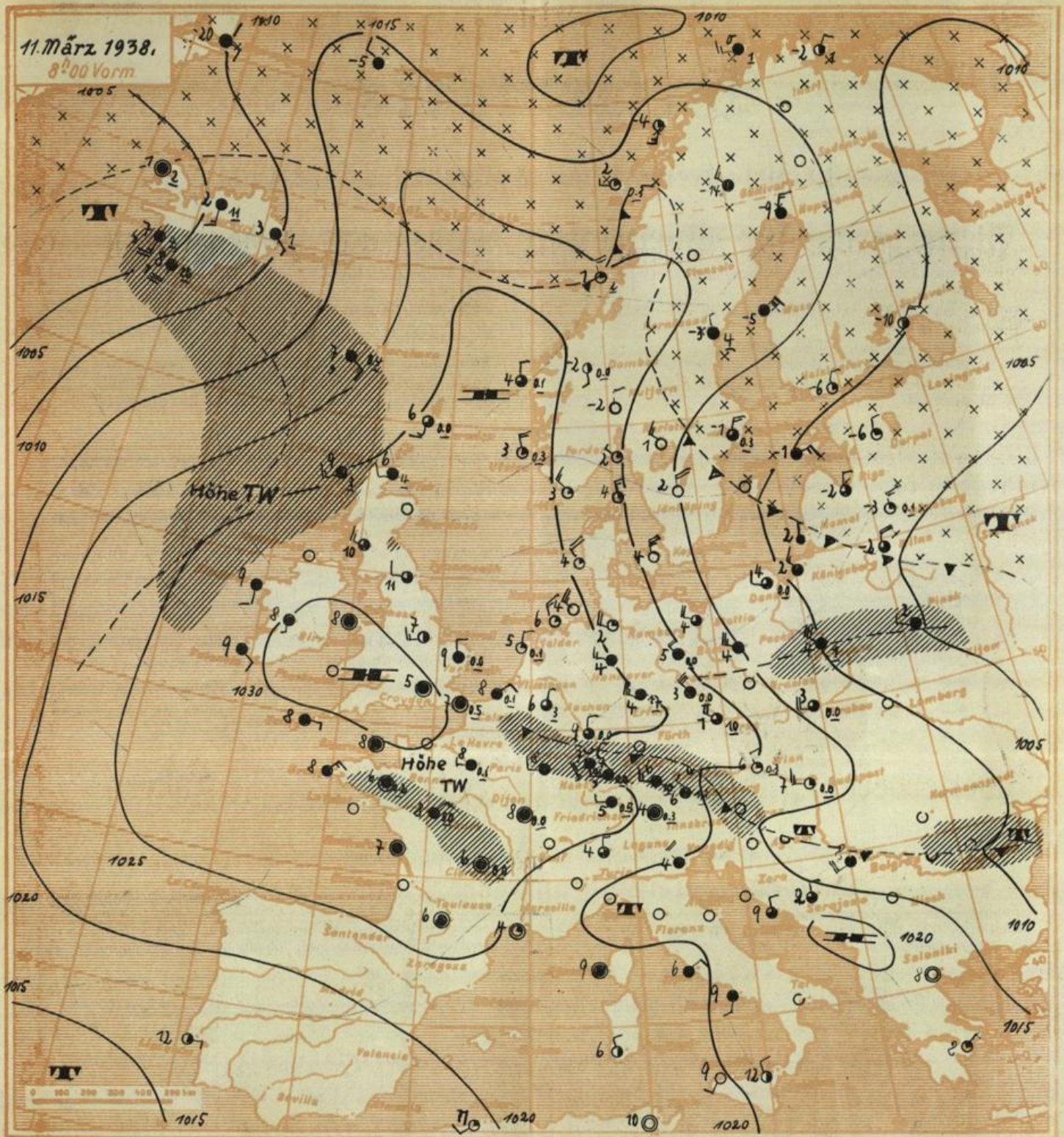
Die Pfeile zeigen mit dem Wind. Die Anzahl der halben Querstriche bedeutet die Windstärke in der Beaufort-Skala. Links vom Stationskreis Temperatur in Grad Celsius, rechts (unterstrichen) Niederschlagsmenge der vergangenen Nacht in mm Höhe. Die Zahlen an den Linien gleichen, auf Meereshöhe reduzierten Luftdrucks (Isobaren) bedeuten den Druck in Millibar. 1 Millibar = 3/4 mm Quecksilbersäule.

- |   |   |   |
|---|---|---|
| ▲▲▲ Kaltluftfront                       | ▲▲▲ in Bodennähe mit Kaltluftcharakter            | ////// Gebiete mit anhaltendem Niederschlag |
| ●●● Warmluftfront                       | ●●● vom Boden abgehobene Warmluftfront (Oklusion) |   |
|   | ▲▲▲ in Bodennähe mit Warmluftcharakter            |   |
| □□□ Gebiete mit subtropischer Warmluft. | ××××× Gebiete mit arktischer Kaltluft.            |   |

Ausführliche Erläuterungen siehe besondere Beilagen!

### Luftdruckverteilung auf dem Atlantischen Ozean.





Ausgegeben um 10 Uhr 30 Min.:

Die gestern noch über Norddeutschland gelegene Störungs-  
linie hat sich in südlicher Richtung verlagert und gegen morgen unser Gebiet  
erreicht. Dabei wurde die vorher vorhandene Warmluft durch mässig kühle Luft-  
massen verdrängt. Die über dem Baltikum in westlicher Richtung vordringende  
Kaltluft wird für unser Gebiet noch keine wesentliche Bedeutung erlangen. Doch  
werden die Temperaturen immer noch etwas zurückgehen. Infolge kräftig einsetz-  
enden Druckanstiegs wird sich von Norden her allmählich wieder Besserung durch-  
setzen. Doch lässt sich zur Zeit noch nicht entscheiden, ob anschliessend be-  
ständige Witterung zu erwarten ist.

Voraussichtliche Witterung für W., B. und H. bis Samstag abend :

Winde um Nord bis Nordost. Hauptsächlich im Südosten  
zeitweise noch stark bewölkt und auch leichte Niederschläge möglich. Im ganzen  
von Norden her Besserung. Temperaturen etwas zurückgehend.

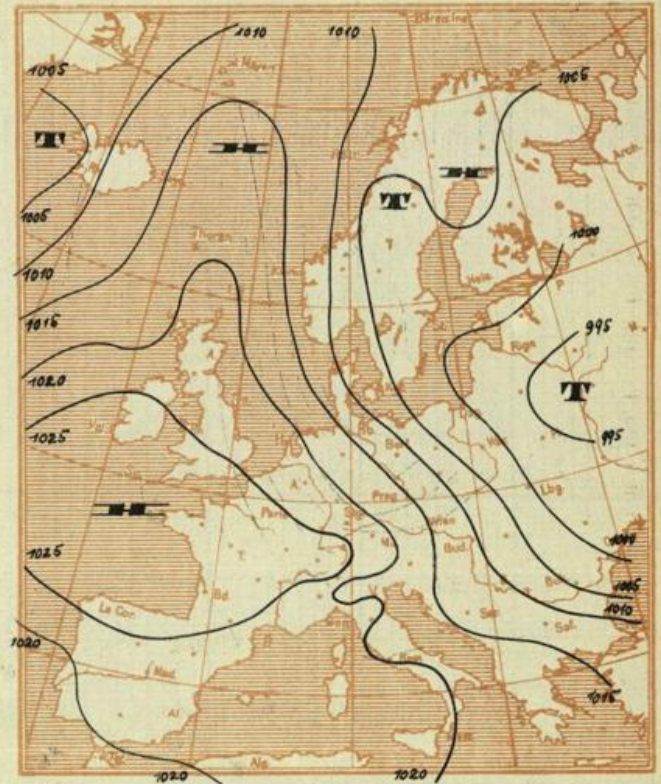
Luftmasse: Mischluft, (gemässigte Warmluft mGT )

# Wetterkarte des Reichswetterdienstes, Ausgabeort Stuttgart

Wetterbericht vom Freitag, dem 11. März 1938.

Änderung des Luftdrucks  
in den letzten 3 Stunden in ganzen Millibar

Luftdruckverteilung gestern 19 Uhr

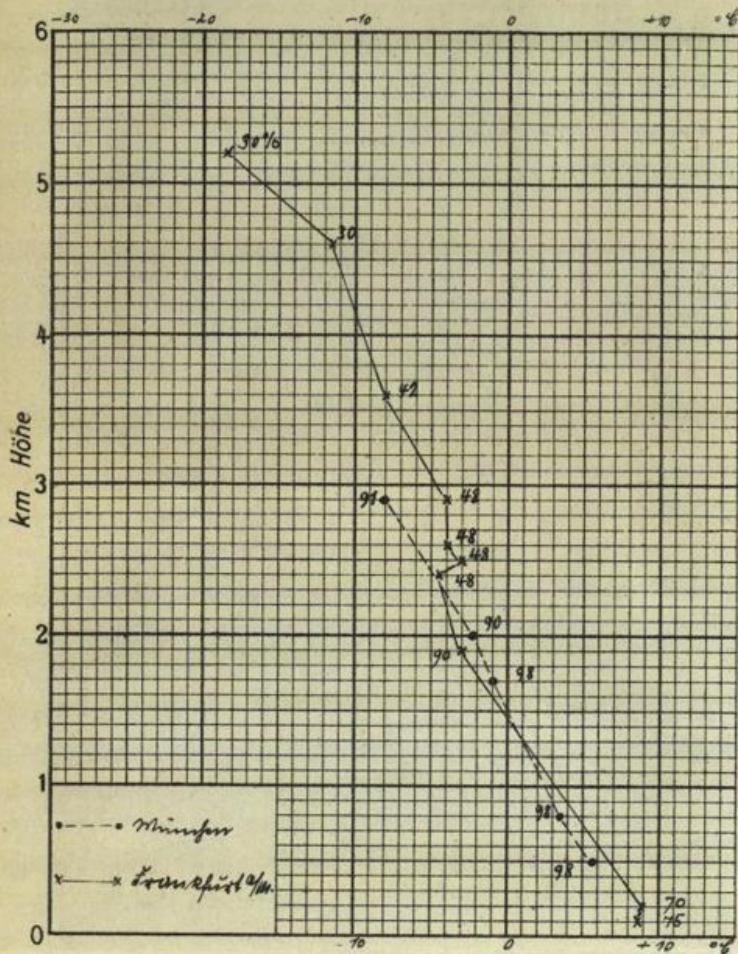


## Meldungen von heute morgen 7<sup>30</sup> Uhr

	Höhe m über NN	Luft- druck mm	Wind- richtung und Stärke	Witterung	Temperatur C°			Sonnen- schein- dauer in Std. gest.	Nieder- schlag mm	Schnee- höhe cm
					7 Uhr	höchste gestern	tiefste h. nacht			
Stuttgart *	270	769,5	NW 1	bewölkt	8,3	10,7	8,0	-	-	
Hohenheim	402	732,1	W 2	bewölkt	6,8	10,7	6,1	0,9	0,2	
Heilbronn	176									
Münsingen	720	704,2	W 2	bedeckt	4,9	8,6	-1,1	2	0,4	
Ravensburg	462	728,1	SW 2	bedeckt	5,1	15,3	4,8	8,6	1,1	
Friedrichshafen *	400	771,1	W 1	Regen	5,0	15,5	4,8	9,0	0,5	
Wildbad Sommerbg.	733	703,7	W 2	bedeckt	4,8	9,0	3,5	-	0,2	
Freudenstadt	667	709,6	W 3	bedeckt	4,8	7,5	4,2	0,8	-	
Dreifaltigkeitsbg.	980	683,2	NW 2	Nebel	3,0	8,0	1,7		0,4	
Königstuhl *	563	769,2	NW 2	Nebel	5,7	5,2	4,5	-	2,0	
Karlsruhe *	120	769,8	SW 3	Regen	7,5	9,8	7,2	-	1,4	
Baden-Baden *	213	770,0	SW 1	Regen	7,6	8,5	6,5	-	2,1	
Bad Dürkheim	714		NW 1	bedeckt	3,2	8,5	3,0	5,3	1,0	
St. Blasien	800		still	bewölkt	1,4	8,4	0,5	3,9	-	
Badenweiler *	420	770,1	SE 1	Regen	5,2	13,0	4,6	ztw.	-	
Freiburg i. Br. *	265	769,7	W 5	Dunst	6,4	15,0	5,0	-	-	
Feldberg	1493	640,9	NNE 3	Nieseln	0,8	4,0	-1,0	6,1	1,2	25
Säntis	2500	538,0	NNW 2	Schnee	-4	-1	-6		0,1	
Zugspitze	2962	531,7	NNW 5	Schnee	-7	-5	-9		1	

Der Barometerstand ist bei \* auf Meereshöhe umgerechnet.

# Temperatur und relative Feuchtigkeit in der freien Atmosphäre



## Höhenwindmessungen in km/h

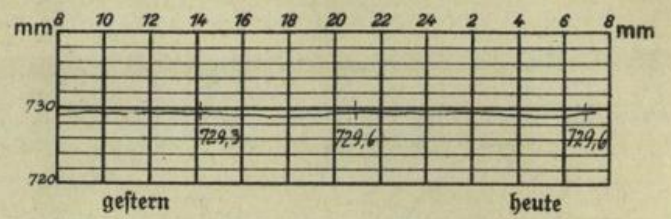
Böblingen Friedrichshafen      Böblingen Friedrichshafen

Zeit		3000 m	
Boden		3500 m	
500 m		4000 m	
1000 m		4500 m	
1500 m		5000 m	
2000 m		5500 m	
2500 m		6000 m	

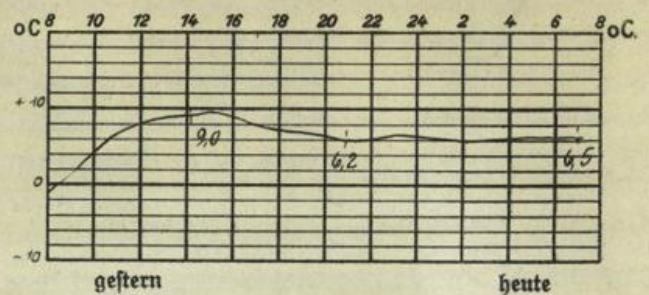
Auf- und Untergang von Sonne und Mond (MEZ.)  
am 12. März 1938 in Stuttgart:

S.U.:	6 h 45	M.U.:	14 h 13
S.U.:	18 h 23	M.U.:	4 h 20

Luftdruckverlauf in Böblingen (436 m über NN)



Temperaturverlauf in Böblingen



Temperaturtagesmittel gestern in:

	Stuttgart	Böblingen	Karlsruhe
Tagesmittel	7.8	5.1	8.2
langjähr. Mittel	4.6	-	5.2
Abweichung	+3.2	-	+3.0

Rheinwasserstände in cm:

	Heute 8 Uhr	Andrg seit gestern
Waldshut	220	+ 3
Rheinfelden	208	+ 3
Breisach	98	- 1
Kehl	230	+ 6
Magau	378	+ 1
Mannheim	280	- 1
Caub	191	+ - 0