

Wetterkarte

des Reichswetterdienstes, Ausgabeort Stuttgart

Wetterbericht für Württemberg, Baden und Hohenzollern

Verlag: Wetterwarte der Flughafenleitung Stuttgart-Böblingen, Flughafen.
Fernsprecher: Stuttgart 91060, Böblingen 277.
Postcheckkonto: Stuttgart 19180.
Auskünfte und Wirtschaftsberatungen aller Art, auch im Abonnement.

Erscheint werktäglich.
Bezugspreis monatlich RM. 1.40.
Bestellungen nehmen alle Postanstalten und Briefträger entgegen. — Bei unregelmäßiger oder verspäteter Lieferung wende man sich an das Zustellpostamt.

Jahrgang 58

Samstag, 12. März 1938

Nr. 71

Zeichenerklärung zur Wetterkarte:

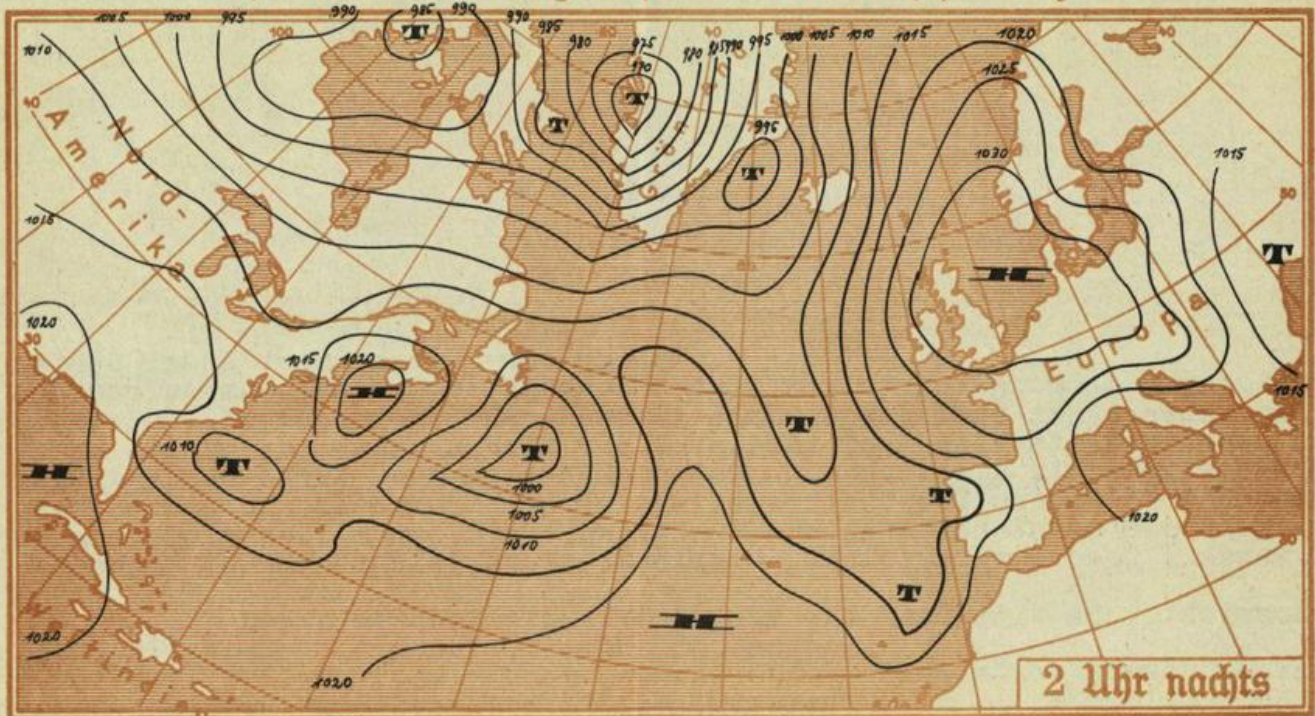
- | | | |
|---------------|--------------|------------------|
| ○ wolkenlos | ≡ Nebel | ⊙ Windstille |
| ☉ heiter | = Talnebel | ↘ Ostwind 1 |
| ◐ halbbedeckt | • Niesel | ↙ Nordwest 3 |
| ☁ wolkig | • Regen | ↙ Südweststurm 8 |
| ● bedeckt | * Schneefall | ^ Böenwetter |
| ∞ Dunst | ▽ Schauer | ⚡ Gewitter |

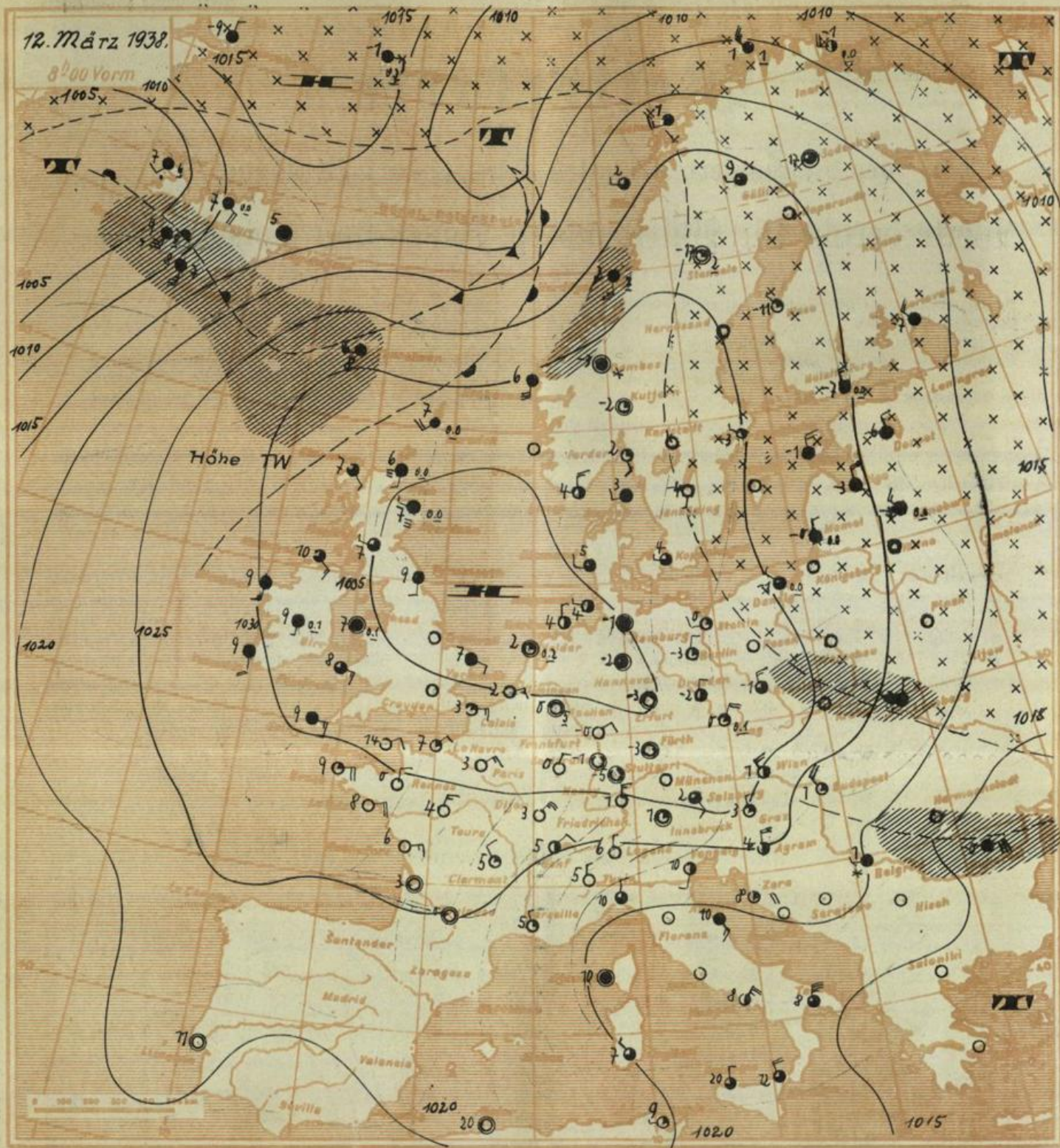
Die Pfeile fliegen mit dem Wind. Die Anzahl der halben Querstriche bedeutet die Windstärke in der Beaufort-Skala. Links vom Stationskreis Temperatur in Grad Celsius, rechts (unterstrichen) Niederschlagsmenge der vergangenen Nacht in mm Höhe. Die Zahlen an den Linien gleichen, auf Meereshöhe reduzierten Luftdrucks (Sfobaren) bedeuten den Druck in Millibar. 1 Millibar = 3/4 mm Quecksilbersäule.

- | | | |
|---------------------------------------|--|---|
| ▲▲▲ Kaltluftfront | ▲▲▲ in Bodennähe mit Kaltluftcharakter | ////// Gebiete mit anhaltendem Niederschlag |
| ●●● Warmluftfront | ▲▲▲ vom Boden abgehobene Warmluftfront (Okklusion) | |
| | ▲▲▲ in Bodennähe mit Warmluftcharakter | |
| ⋯ Gebiete mit subtropischer Warmluft. | x x x x x Gebiete mit arktischer Kaltluft. | |

Ausführliche Erläuterungen siehe besondere Beilagen!

Luftdruckverteilung auf dem Atlantischen Ozean.





Ausgegeben um 10 Uhr 30 Min.:

Auf der Rückseite der gestern über unser Gebiet hinweggezogenen Störung führte kräftiger Druckanstieg erneut zum Aufbau des mit seinem Schwerpunkt über der Nordsee liegenden Hochdruckgebiets. Gleichzeitig sind nach Ostdeutschland bei nördöstlichen Winden kalte Luftmassen arktischen Ursprungs gelangt, die sich auch bei uns anfangs noch durch Abschwächung des tagsüber erfolgenden Temperaturanstiegs bemerkbar machen. Im ganzen kann mit Fortdauer der meist heiteren und trockenen, tagsüber milden Witterung gerechnet werden. Doch wird es nachts stellenweise zu leichtem Frost kommen.

Voraussichtliche Witterung für W.B. und H. bis Sonntag abend :

Winde um Ost. Heiter, trocken, vereinzelt Frühnebel.
Tagsüber mässig ansteigende Temperaturen, nachts stellenweise leichter Frost.
Luftmasse : Kaltluft gemässiger Breiten, kontinentaler Charakter. (cG)

A

Ne.

Wetterkarte des Reichswetterdienstes, Ausgabeort Stuttgart

Wetterbericht vom Samstag,

dem 12. März

19 38

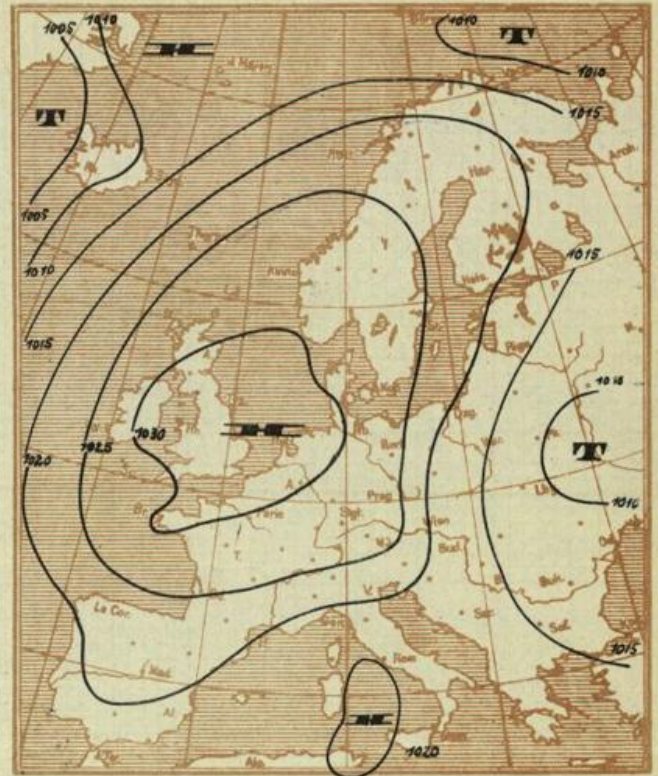
Anderung des Luftdrucks
in den letzten 3 Stunden in ganzen Millibar

Luftdruckverteilung gestern 19 Uhr



/// Niederschlagsgebiete

o o o Heitere Gebiete



Meldungen von heute morgen 7³⁰ Uhr

	Höhe m über NN	Luft- druck mm	Wind- richtung und Stärke	Witterung	Temperatur C°			Sonnen- schein- dauer in Std. gest.	Nieder- schlag mm	Schnee- höhe cm
					7 Uhr	höchste gestern	tiefste h. nacht			
Stuttgart *	270	776,6	still	heiter	+0,5	12,1	+0,1	5,0	-	
Hohenheim	402	737,8	N 1	heiter	-0,2	11,0	-1,0	4,8	-	
Heilbronn	176	759,1	SE 2	heiter	+0,6	13,3	-0,8		0,4	
Münsingen	720	708,8	E 2	heiter	-0,9	8,8	-3,5	5	2,6	
Ravensburg	462	731,6	NE 2	heiter	-0,9	9,0	-1,3	2,5	0,6	
Friedrichshafen *	400	774,8	N 3	heiter	+1,0	8,8	+0,6	2,7	-	
Wildbad Sommerbg.	733	770,7	SE 3	heiter	-0,7	8,3	-1,3	4,8	-	
Freudenstadt	667	713,7	E 1	heiter	-2,4	11,2	-3,0	4,8	0,7	
Dreifaltigkeitsbg.	980	-	E 5	wolkenl.	+1,0	7,4	-2,5			
Wertheim	147	-								
Königstuhl *	568	776,1	E 2	heiter	-0,2	8,5	-0,5	6,5	-	
Karlsruhe *	120	775,5	NE 2	wolkenl.	-1,6	14,6	-2,0	4,8	0,1	
Baden-Baden *	213	775,0	SE 1	heiter	+1,2	13,0	+0,8	2,7	1,6	
Bad Dürkheim	714	-	N 1	heiter	-2,8	10,5	-4,2	3,5	-	
St. Blasien	800	-	W 1	heiter	+0,9	9,1	-1,5	1,7	-	15
Badenweiler *	420	773,0	E 1	heiter	+0,6	10,0	+0,6	ztw	0,1	
Freiburg i. Br. *	265	774,0	NNE 2	wolkenl.	-1,6	13,5	-1,6		-	
Feldberg	1493	642,1	E 6	halbbed.	-6	2	-6,6	2,6	2,0	25
Säntis	2500	565,1	NNE 6	wolkenl.	-9	-3	-11		2,0	
Zugspitze	2962	531,7	NE 4	wolkenl.	-15	-7	-15		5,5	

Der Barometerstand ist bei * auf Meereshöhe umgerechnet.

