

Wetterkarte

des Reichswetterdienstes, Ausgabeort Stuttgart

Wetterbericht für Württemberg, Baden und Hohenzollern

Verlag: Wetterwarte der Flughafenleitung Stuttgart-Böblingen, Flughafen.
Fernsprecher: Stuttgart 91060, Böblingen 277.
Postfachkonto: Stuttgart 19180.
Auskünfte und Wirtschaftsberatungen aller Art, auch im Abonnement.

Erscheint werktäglich.

Bezugspreis monatlich RM. 1.40.

Bestellungen nehmen alle Postanstalten und Briefträger entgegen. — Bei unregelmäßiger oder verspäteter Lieferung wende man sich an das Zustellpostamt.

Jahrgang 58

Sonntag, 13. März 1938.

Nr. 72

Zeichenerklärung zur Wetterkarte:

- wolkenlos
- heiter
- halbbedeckt
- wolfig
- bedeckt
- Dunst
- ≡ Nebel
- = Falnebel
- Niesel
- Regen
- * Schneefall
- ☉ Schauer
- ☉ Windstille
- ☉ Ostwind 1
- ☉ Nordwest 3
- ☉ Südweststurm 8
- ☉ Abenwetter
- ☉ Gewitter
- ▲▲▲ Kaltluftfront
- ▲▲▲ in Bodennähe mit Kaltluftcharakter
- ▲▲▲ vom Boden abgehende Warmluftfront (Okklusion)
- ▲▲▲ Warmluftfront
- ▲▲▲ in Bodennähe mit Warmluftcharakter


Die Pfeile fliegen mit dem Wind. Die Anzahl der halben Querstriche bedeutet die Windstärke in der Beaufort-Stala. Links vom Stationskreis Temperatur in Graden Celsius, rechts (unterstrichen) Niederschlagsmenge der vergangenen Nacht in mm Höhe. Die Zahlen an den Linien gleichen, auf Meereshöhe reduzierten Luftdrucks (Hobaren) bedeuten den Druck in Millibar. 1 Millibar = 3/4 mm Quecksilbersäule.

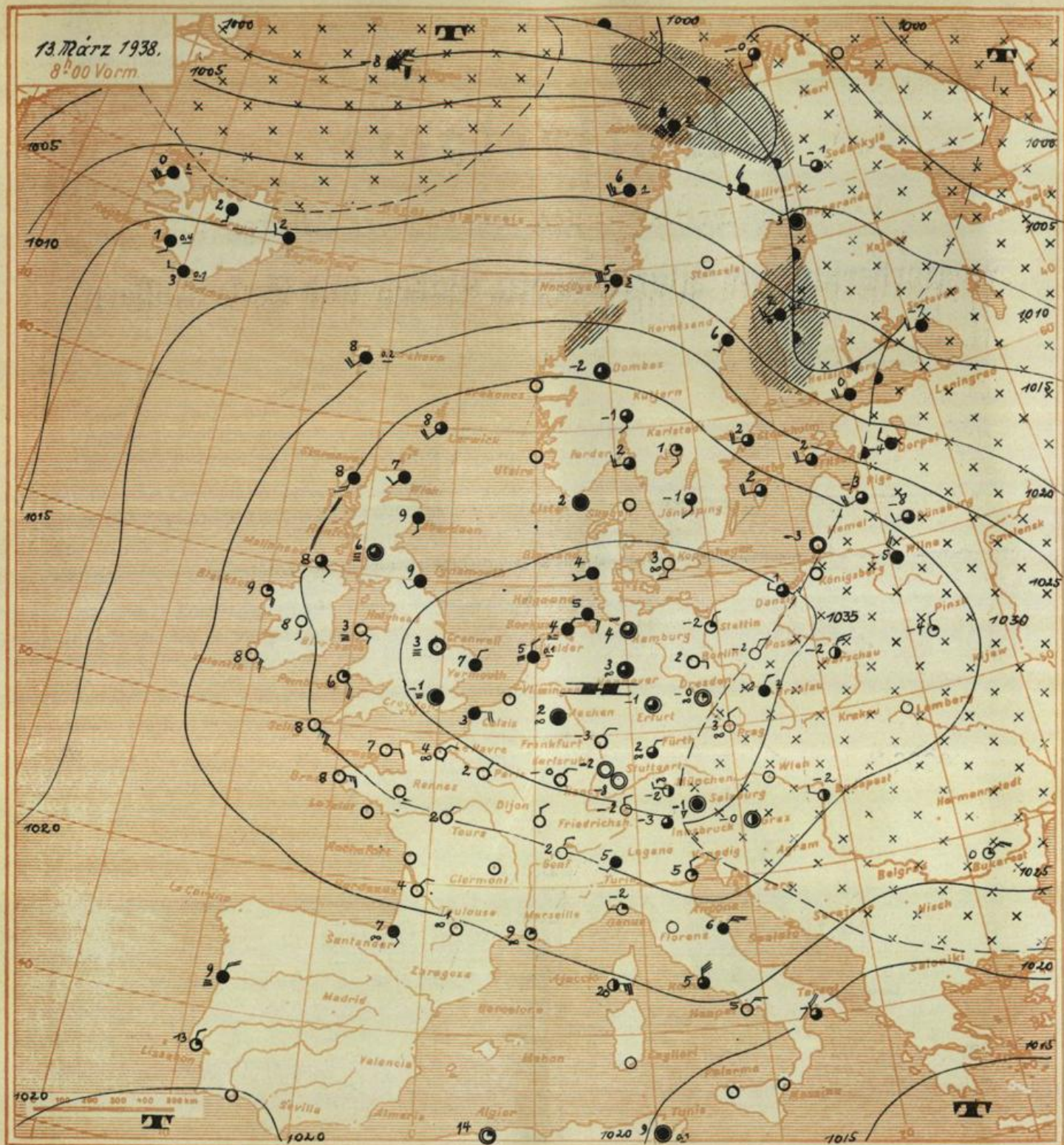
▨ Gebiete mit anhaltendem Niederschlag

▨ Gebiete mit subtropischer Warmluft. * * * * * Gebiete mit arktischer Kaltluft.

Ausführliche Erläuterungen siehe besondere Beilagen!

Luftdruckverteilung auf dem Atlantischen Ozean.





Ausgegeben um 10 Uhr 30 Min.:

Das europäische Hochdruckgebiet hat sich weiter gekräftigt und liegt mit seinem Kern über Deutschland. Eine Störung über Skandinavien wandert südostwärts und wird sich später im Osten durch eine Wetterverschlechterung bemerkbar machen. In unserem Gebiet bleibt jedoch infolge der anhaltenden absinkenden Luftbewegung das heitere Hochdruckwetter erhalten.

Voraussichtliche Witterung für W.B. und H. bis Montag abend :

Bei Winden um Ost heiter und trocken. Temperaturen tagsüber etwas ansteigend, nachts leichter Frost.

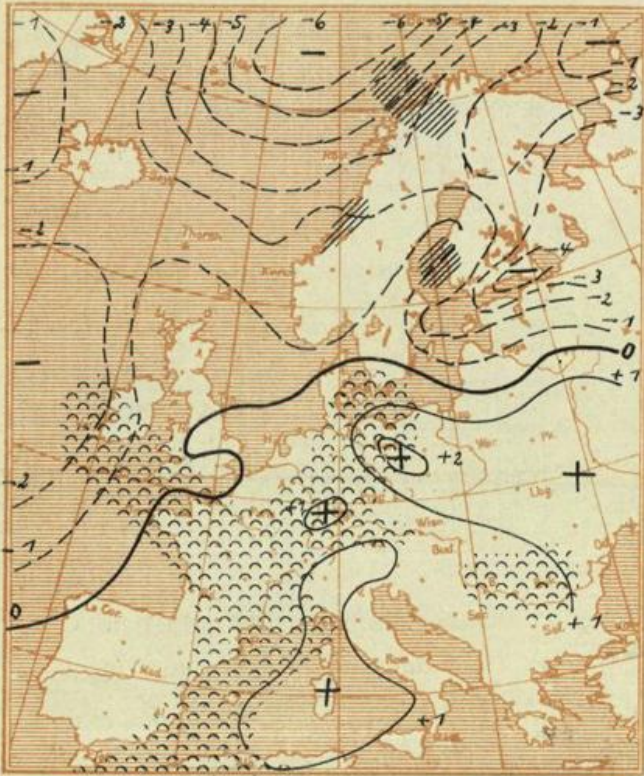
Luftmasse : Bodenstörungsschicht, darüber stark absinkende Luftmassen. (GAKf, oberhalb 4000 m Übergang zu GTWf)

Wetterkarte des Reichswetterdienstes, Ausgabeort Stuttgart

Wetterbericht vom Sonntag, dem 13. März 1938

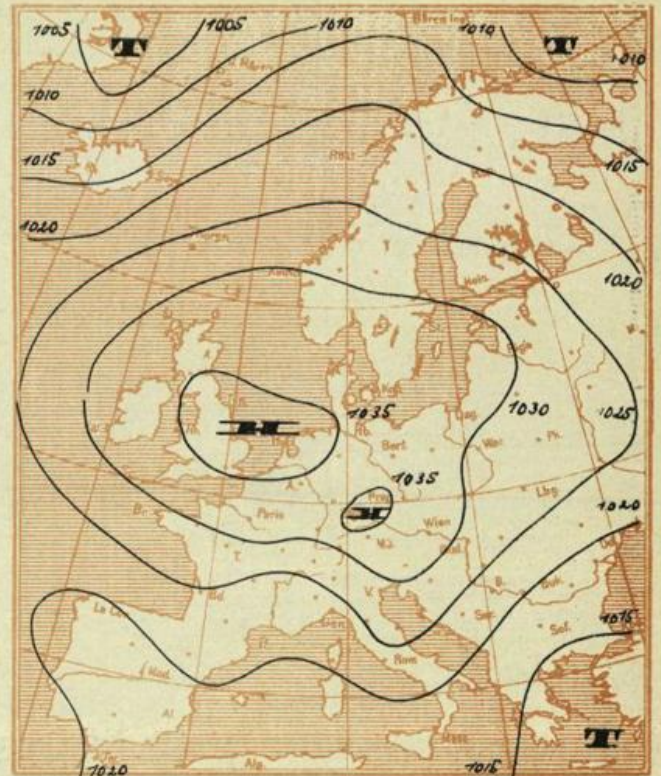
Änderung des Luftdrucks
in den letzten 3 Stunden in ganzen Millibar

Luftdruckverteilung gestern 19 Uhr



////// Niederlagsgebiete

▨▨▨ Heitere Gebiete

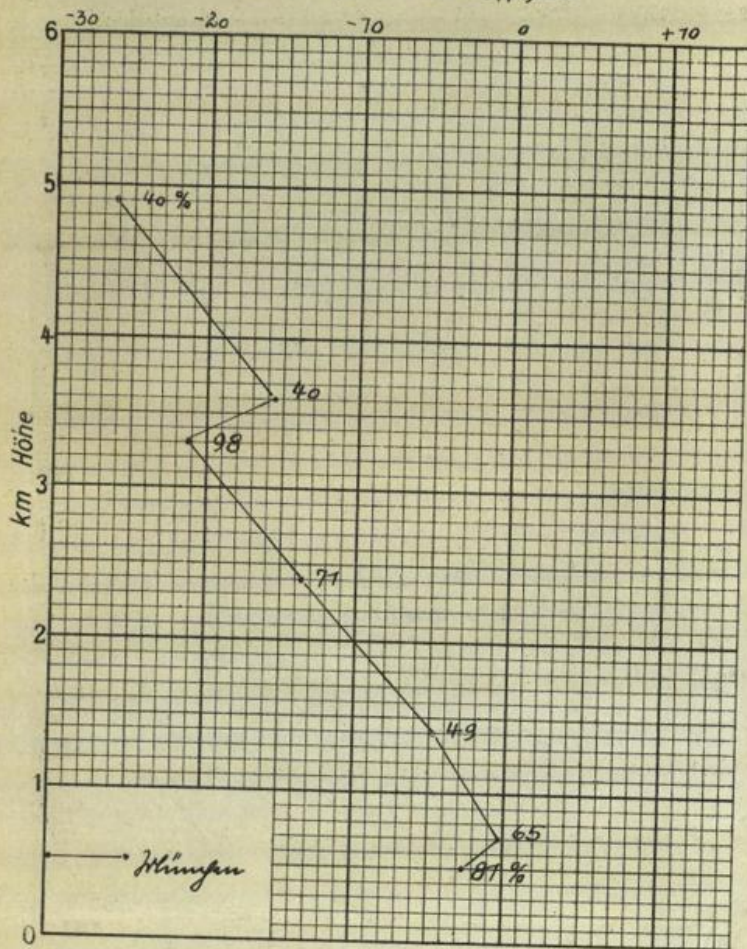


Meldungen von heute morgen 7³⁰ Uhr

	Höhe m über NN	Luft- druck mm	Wind- richtung und Stärke	Witterung	Temperatur C°			Sonnen- schein- dauer in Std. gest.	Nieder- schlag mm	Schnee- höhe cm
					7 Uhr	höchste gestern	tiefste h. nacht			
Stuttgart *	270	776,3	E 1	heiter	+0,7	10,0	-1,6	9,5	-	
Hohenheim	402	738,3	still	"	-3,0	8,5	-3,4	9,9	-	
Heilbronn	176	759,9	SW 1	wolkenl.	-2,7	10,0	-3,0	-	-	
Münsingen	720	709,3	still	"	-8,4	6,3	-7,6	11	-	
Ravensburg	462	762,9	NE 3	"	-2,0	7,9	-3,7	10,9	-	
Friedrichshafen *	400	776,7	ENE 2	heiter	-1,5	7,5	-2,0	10,8	-	
Wildbad Sommerbg.	733	708,4	SE 2	wolkenl.	-0,2	8,4	-1,6	10,8	-	
Freudenstadt	667	714,4	E 1	heiter	-4,5	11,0	-4,6	1,3	-	
Dreifaltigkeitsbg.	980	685,0	NE 3	wolkenl.	-3,2	3,4	-3,3	-	-	
Wertheim	147									
Königstuhl *	563	776,7	SE 1	heiter	-1,2	8,5	-2,0	10,8	-	
Karlsruhe *	120	776,1	NE 3	wolkenl.	-3,0	11,6	-3,8	10,6	-	
Baden-Baden *	213	776,4	SE 1	heiter	-2,0	11,9	-2,6	10,1	-	
Bad Dürkheim	714	-	N 1	"	-3,8	7,6	-6,0	10,2	-	
St. Blasien	800	-	E 2	wolkenl.	-1,1	6,7	-2,8	2,4	-	
Badenweiler *	420	774,5	NE 2	"	-0,2	11,8	-0,5	anh	-	
Freiburg i. Br. *	265	755,0	NNE 2	"	-2,4	12,5	-2,5	-	-	
Feldberg	1493	642,3	E 6	"	-6,7	-0,6	-7,5	9,2	-	
Säntis	2500	564,6	NE 5	"	-11		-13	-	-	
Zugspitze	2962	530,9	E 5	heiter	-18	-15	-19	-	-	

Der Barometerstand ist bei * auf Meereshöhe umgerechnet.

Temperatur und relative Feuchtigkeit in der freien Atmosphäre



Höhenwindmessungen in km/h


Böblingen Friedrichshafen Böblingen Friedrichshafen

Zeit	09.00		3000 m		
Boden			3500 m		
500 m			4000 m		
1000 m	ESE 20		4500 m		
1500 m	E 40		5000 m		
2000 m	E 45		5500 m		
2500 m			6000 m		

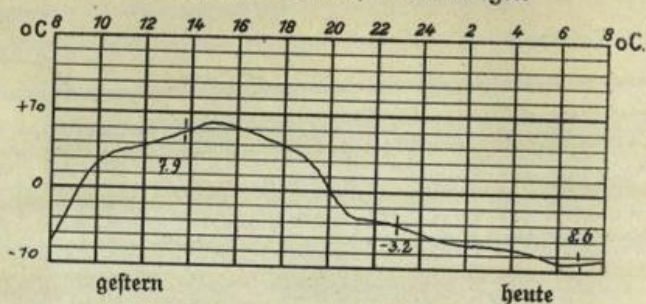
Auf- und Untergang von Sonne und Mond (MEZ.) am Sonntag 14. März 1938. in Stuttgart:

S.U.: 06, 41	M.U.: 16, 45
S.U.: 18, 26	M.U.: 05, 23

Luftdruckverlauf in Böblingen (436 m über NN)



Temperaturverlauf in Böblingen



Temperaturtagesmittel gestern in:

	Stuttgart	Böblingen	Karlsruhe
Tagesmittel	5.0	-1.4	3.9
langjähr. Mittel	4.8		5.2
Abweichung	+0.2		-1.3

Rheinwasserstände in cm:

	Heute 8 Uhr	Ändrg seit gestern
Baldshut	226	+ 0
Rheinfelden	210	+ 4
Breisach	101	- 4
Kehl	228	- 1
Magau	374	- 5
Mannheim	189	- 2
Caub	189	- 4