

Wetterkarte

des Reichswetterdienstes, Ausgabeort Stuttgart

Wetterbericht für Württemberg, Baden und Hohenzollern

Verlag: Wetterwarte der Flughafenleitung Stuttgart-Böblingen, Flughafen.
Fernsprecher: Stuttgart 91060, Böblingen 277.
Postcheckkonto: Stuttgart 19180.
Auskünfte und Wirtschaftsberatungen aller Art, auch im Abonnement.

Erscheint werktäglich.

Bezugspreis monatlich RM. 1.40.

Bestellungen nehmen alle Postanstalten und Briefträger entgegen. — Bei unregelmäßiger oder verspäteter Lieferung wende man sich an das Zustellpostamt.

Jahrgang 58

Montag, 9. Mai 1938.

Nr. 129

Zeichenerklärung zur Wetterkarte:

- | | | |
|---------------|--------------|------------------|
| ○ wolkenlos | ≡ Nebel | ☉ Windstille |
| ☉ heiter | = Talnebel | ☙ Ostwind 1 |
| ☉ halbbedeckt | ☉ Niesel | ☙ Nordwest 3 |
| ☉ wolkig | • Regen | ☙ Südweststurm 8 |
| ● bedeckt | * Schneefall | ^ Böenwetter |
| ∞ Dunst | ▽ Schauer | ⚡ Gewitter |

Die Pfeile fliegen mit dem Wind. Die Anzahl der halben Querstriche bedeutet die Windstärke in der Beaufort-Stala. Links vom Stationskreis Temperatur in Grad Celsius, rechts (unterstrichen) Niederschlagsmenge der vergangenen Nacht in mm Höhe. Die Zahlen an den Linien gleichen, auf Meereshöhe reduzierten Luftdrucks (Isobaren) bedeuten den Druck in Millibar. 1 Millibar = 3/4 mm Quecksilberfülle.

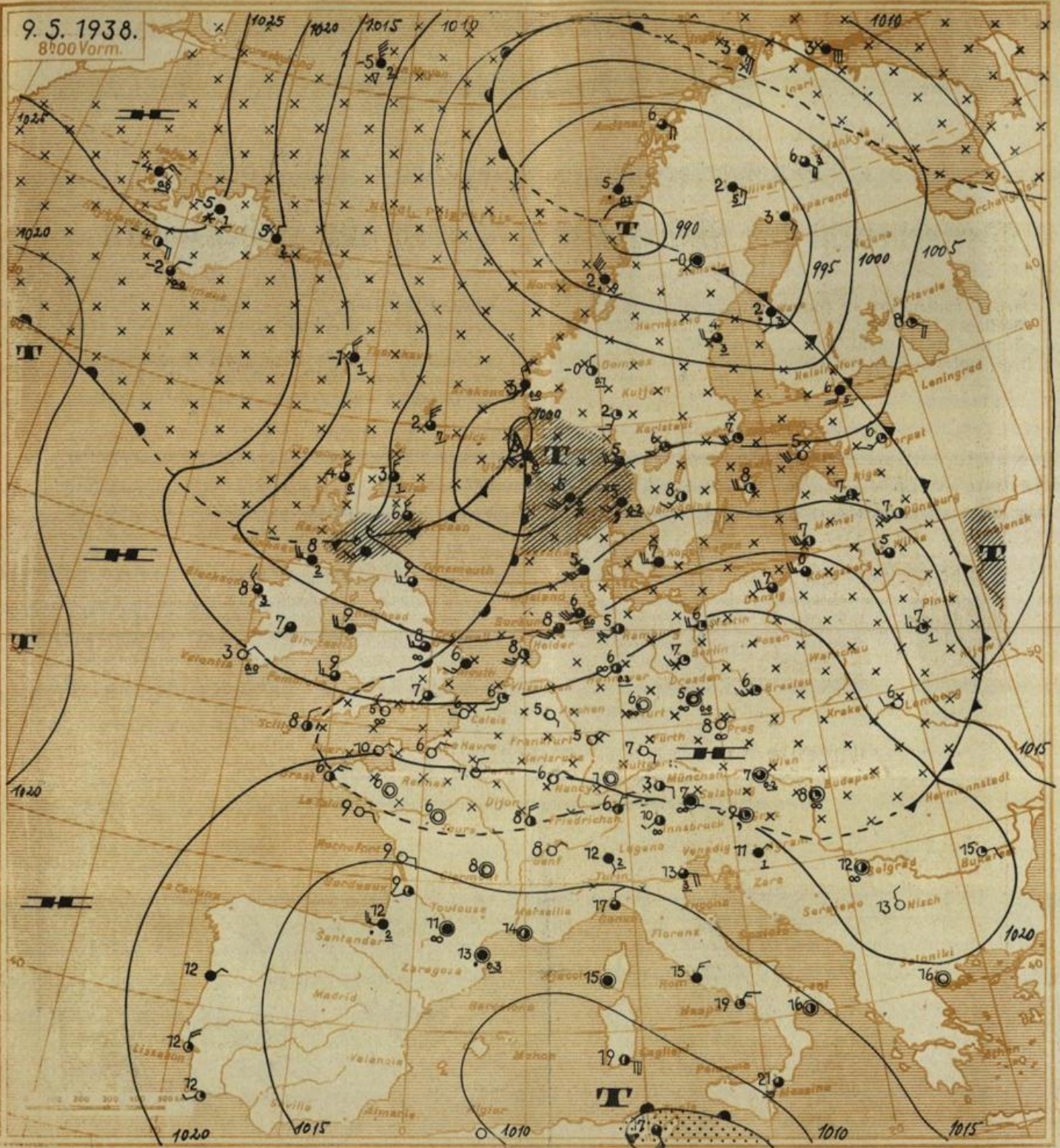
- | | | |
|--|---|---|
| ▲▲▲ Kaltluftfront | ▲▲▲ in Bodennähe mit Kaltluftcharakter | ////// Gebiete mit anhaltendem Niederschlag |
| ▲▲▲ Warmluftfront | ▲▲▲ vom Boden abgehobene Warmluftfront (Oklusion) | |
| ▲▲▲ in Bodennähe mit Warmluftcharakter | | |
| ⋯ Gebiete mit subtropischer Warmluft. | ××××× Gebiete mit arktischer Kaltluft. | |

Ausführliche Erläuterungen siehe besondere Beilagen!

Luftdruckverteilung auf dem Atlantischen Ozean.



9. 5. 1938.
8:00 Vorm.



Abgegeben um 10 Uhr 30 Min.

Im Bereich der am Sonntag morgen in unser Gebiet gelangten Kaltluft hat sich rasch wieder Hochdruckeinfluss durchgesetzt, so dass es zu keiner nachhaltigen Wetterverschlechterung kam. Doch ist die Wetterlage noch nicht ganz beständig. Über den Britischen Inseln ist erneut Kaltluft im Vordringen, die allerdings unser Gebiet höchstens nur streifend berühren wird. Immerhin kann es zwischendurch vor allem im Norden zu stärkerer Bewölkung mit geringen Niederschlägen kommen, wobei auch die Temperaturen nach vorübergehendem Anstieg wieder einen Rückgang erfahren. Doch wird sich rasch wieder Besserung durchsetzen.

Voraussichtliche Witterung für W., B. und H. bis Dienstag abend:

Schwache veränderliche Winde. Zunächst heiter und warm, dann vor allem im Norden zwischendurch stärker bewölkt, mit höchstens geringen Niederschlägen und mässigem Temperaturrückgang, dann wieder allgemein rasche Besserung.

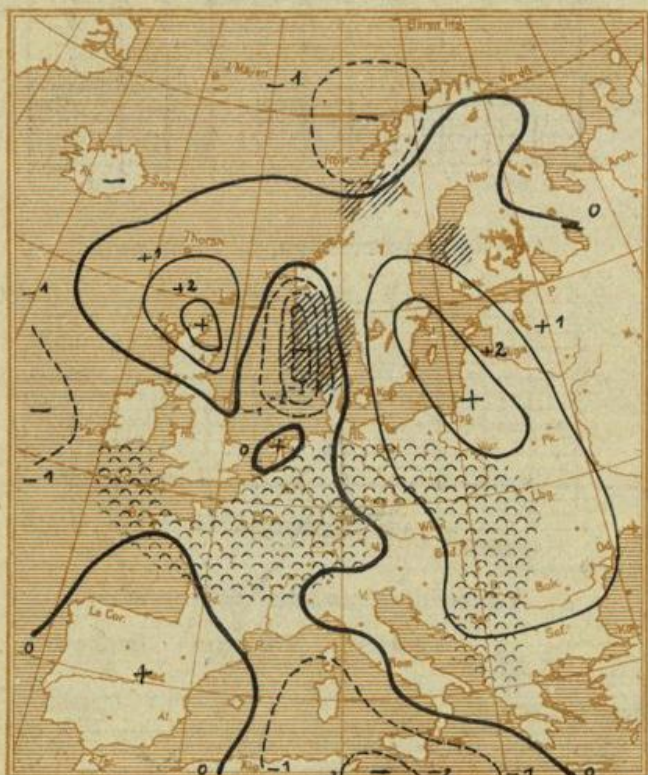
Luftmasse: Gealterte Kaltluft arktischen Ursprungs.

Wetterkarte des Reichswetterdienstes, Ausgabeort Stuttgart

Wetterbericht vom Montag, dem 9. Mai 1938

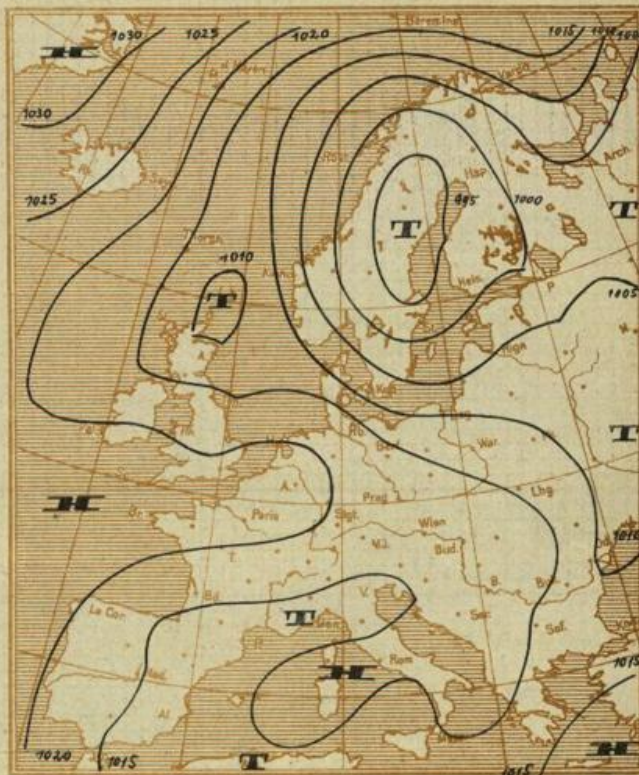
Änderung des Luftdrucks
in den letzten 3 Stunden in ganzen Millibar

Luftdruckverteilung gestern 19 Uhr



//// Niederschlagsgebiete

o o o Heitere Gebiete



Meldungen von heute morgen 7³⁰ Uhr

	Höhe m über NN	Luft- druck mm	Wind- richtung und Stärke	Witterung	Temperatur C°			Sonnen- schein- dauer in Std. gest.	Nieder- schlag mm	Schnee- höhe cm
					7 Uhr	höchste gestern	tiefste h. nacht			
Stuttgart *	270	766,2	SSE 1	wolkenl.	4,8	11,8	0,7	13,4	0,6	
Hohenheim	402	728,2	still	"	3,2	9,9	-2,1	3,9		
Heilbronn	176	750,7	W 1	"	5,6	14,2	0,0			
Münsingen	720	699,9	E 3	"	4,0	9,3	-4,2	1,0	0,1	
Ravensburg	462	722,4	NE 4	halbbed.	4,0	12,2	0,9	0,1	0,4	
Friedrichshafen *	400	763,4	NE 3	heiter	6,3	11,5	2,7			
Wildbad Sommerbg.	733	698,7	S 3	wolkenl.	4,0	9,1	0,4	5,6		
Freudenstadt	667	704,8	E 2	"	4,4	8,0	-2,5	1,7		
Dreifaltigkeitsbg.	980	-	E 4	heiter	3,8					
Wertheim	147									
Königstuhl *	563	764,8	E 2	wolkenl.	4,9	9,2	1,5	9,4		
Karlsruhe *	120	764,8	NE 3	"	4,8	14,5	-1,5	7,2		
Baden-Baden *	213	764,1	NE 1	"	3,6	13,8	-1,0	5,4	0,6	
Bad Dürkheim	714	-	N 2	heiter	-1,4	8,2	-3,7			
St. Blasien	800	-	W 1	"	1,1	10,1	-2,3	1,1		
Badenweiler *	420	763,9	E 1	wolkenl.	4,4	13,8	3,0	ztw		
Freiburg i. Br. *	265	763,6	still	heiter	3,0		1,0			
Feldberg	1493	635,8	SE 3	wolkenl.	3,8	5,0	-3,0	1,7		
Säntis	2500	561,8	W 4	heiter	0		-4			
Zugspitze	2962	524,2	WNW 5	"	-5		-7			

Der Barometerstand ist bei * auf Meereshöhe umgerechnet.

