

Wetterkarte

des Reichswetterdienstes, Ausgabeort Stuttgart

Wetterbericht für Württemberg, Baden und Hohenzollern

Verlag: Wetterwarte der Flughafenleitung Stuttgart-Böblingen, Flughafen.
Fernsprecher: Stuttgart 91060, Böblingen 277.
Postcheckkonto: Stuttgart 19180.
Auskünfte und Wirtschaftsberatungen aller Art, auch im Abonnement.

Erscheint werktäglich.
Bezugspreis monatlich RM. 1.40.
Bestellungen nehmen alle Postanstalten und Briefträger entgegen. — Bei unregelmäßiger oder verspäteter Lieferung wende man sich an das Zustellpostamt.

Jahrgang 58

Freitag 27. Mai 1938.

Nr. 147.

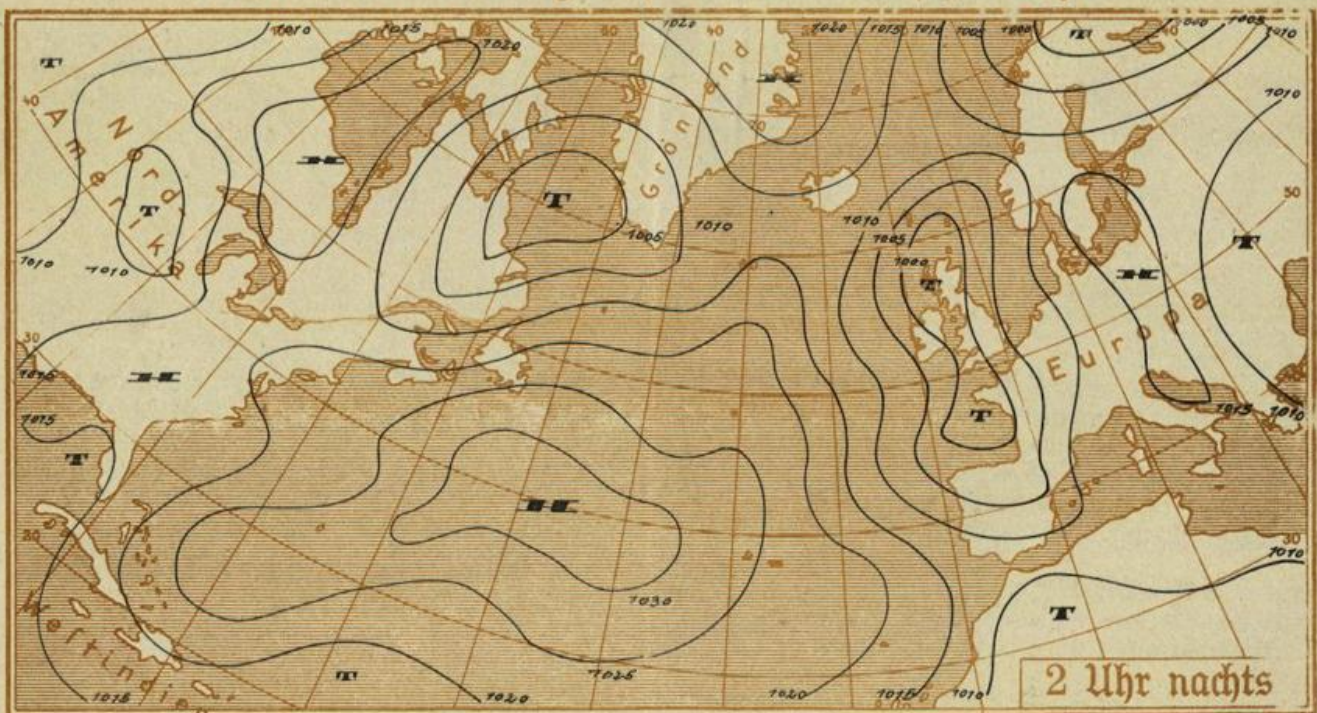
Zeichenerklärung zur Wetterkarte:

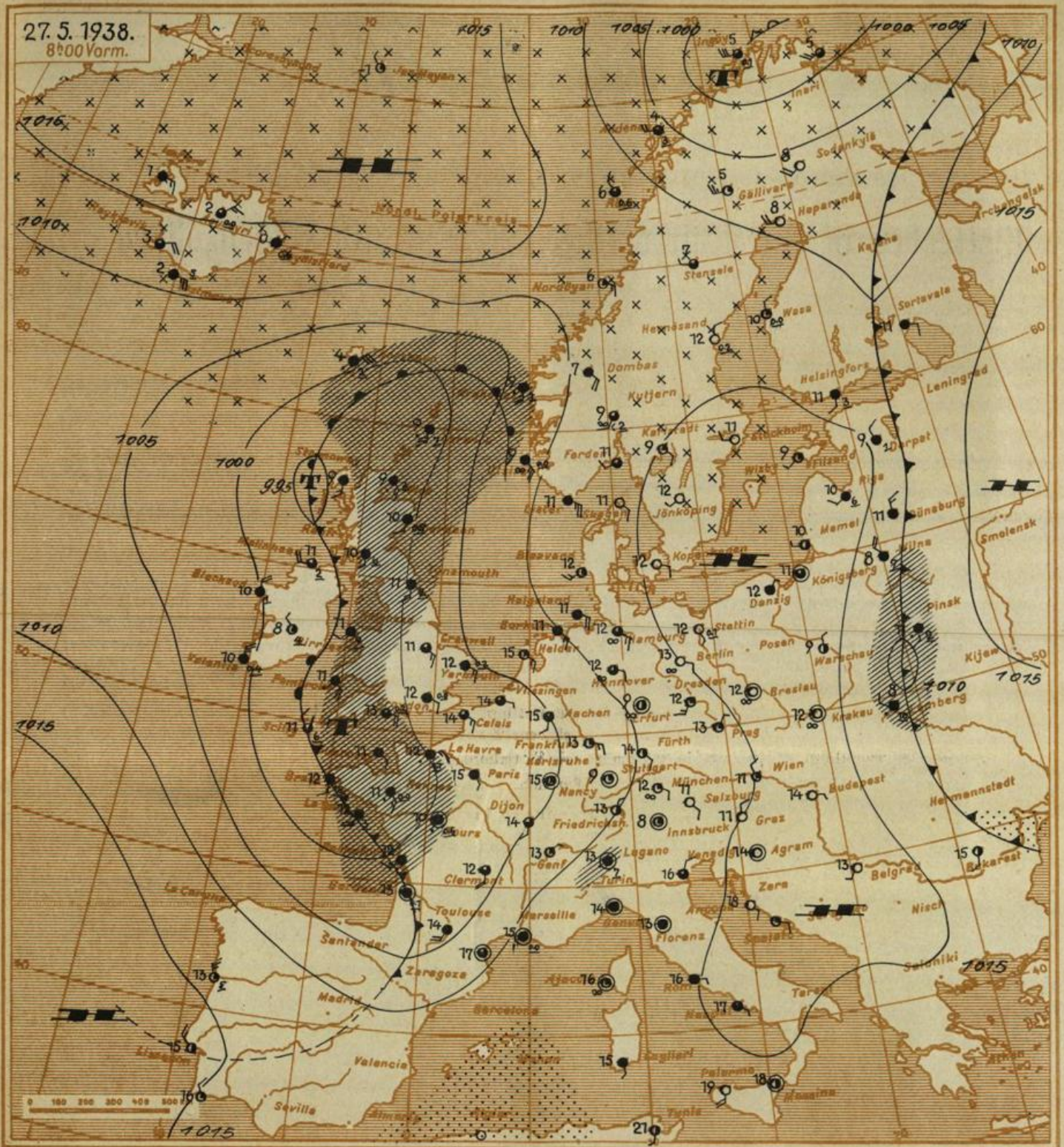
- | | | |
|---------------|--------------|------------------|
| ○ wolkenlos | ≡ Nebel | ⊙ Windstille |
| ☉ heiter | == Taubebel | ↻ Ostwind 1 |
| ◐ halbbedeckt | • Niesel | ↻ Nordwest 3 |
| ☁ wolkig | • Regen | ↻ Südweststurm 8 |
| ● bedeckt | * Schneefall | ^ Böenwetter |
| ∞ Dunst | ▽ Schauer | ⚡ Gewitter |

- | | | |
|---|---|---|
| ▲▲▲ Kaltluftfront | ▲▲▲ in Bodennähe mit Kaltluftcharakter | ////// Gebiete mit anhaltendem Niederschlag |
| ▲▲▲ Warmluftfront | ▲▲▲ vom Boden abgehobene Warmluftfront (Oklusion) | |
| ▲▲▲ | ▲▲▲ in Bodennähe mit Warmluftcharakter | |
| ●●● Gebiete mit subtropischer Warmluft. | ××××× Gebiete mit arktischer Kaltluft. | |

Ausführliche Erläuterungen siehe besondere Beilagen!

Luftdruckverteilung auf dem Atlantischen Ozean





Ausgegeben um 10 Uhr 30 Min.:

Unter dem Einfluss einer von Westen sich nähernden Störung ist es zunächst zu föhniger Aufheiterung gekommen. Doch ist infolge Annäherung feuchterer Luftmassen mit Bewölkungszunahme und einzelnen zum Teil gewittrigen Regenfällen zu rechnen, wobei auch die Temperaturen wieder einen mässigen Rückgang erfahren.

Voraussichtliche Witterung für W., B. und H. bis Samstag abend:

Winde zwischen Süd und West. Nach föhniger Aufheiterung einzelne zum Teil gewittrige Regenfälle und mässiger Temperaturrückgang. Im ganzen keine beständige Witterung.

Luftmasse: Gemässigte Warmluft.

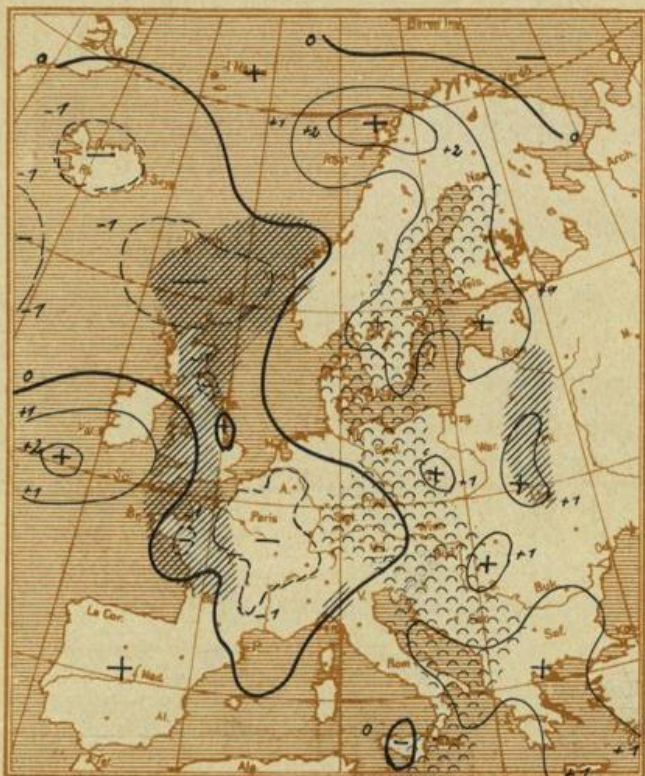
Ne.

Wetterkarte des Reichswetterdienstes, Ausgabeort Stuttgart

Wetterbericht vom Freitag dem 27. Mai 1938.

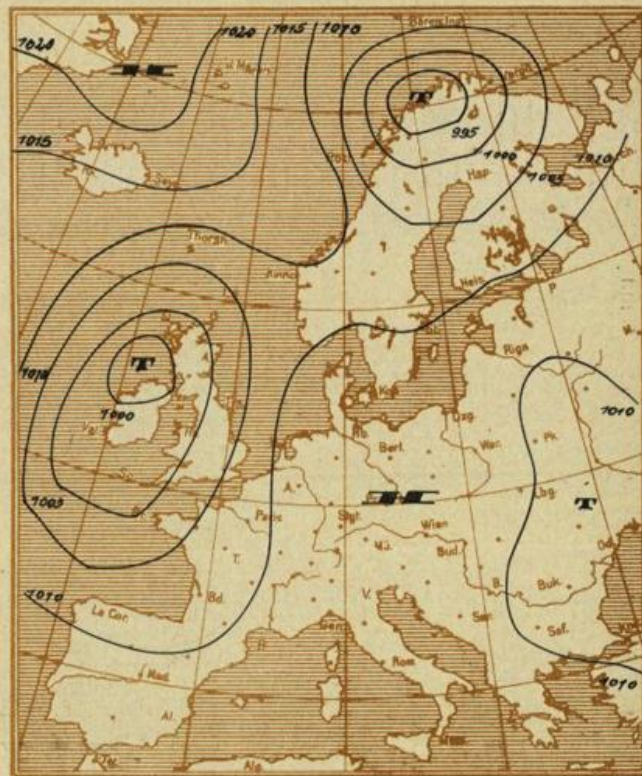
Änderung des Luftdrucks
in den letzten 3 Stunden in ganzen Millibar

Luftdruckverteilung gestern 19 Uhr



////// Niederschlagsgebiete

o o o o Seitens Gebiete

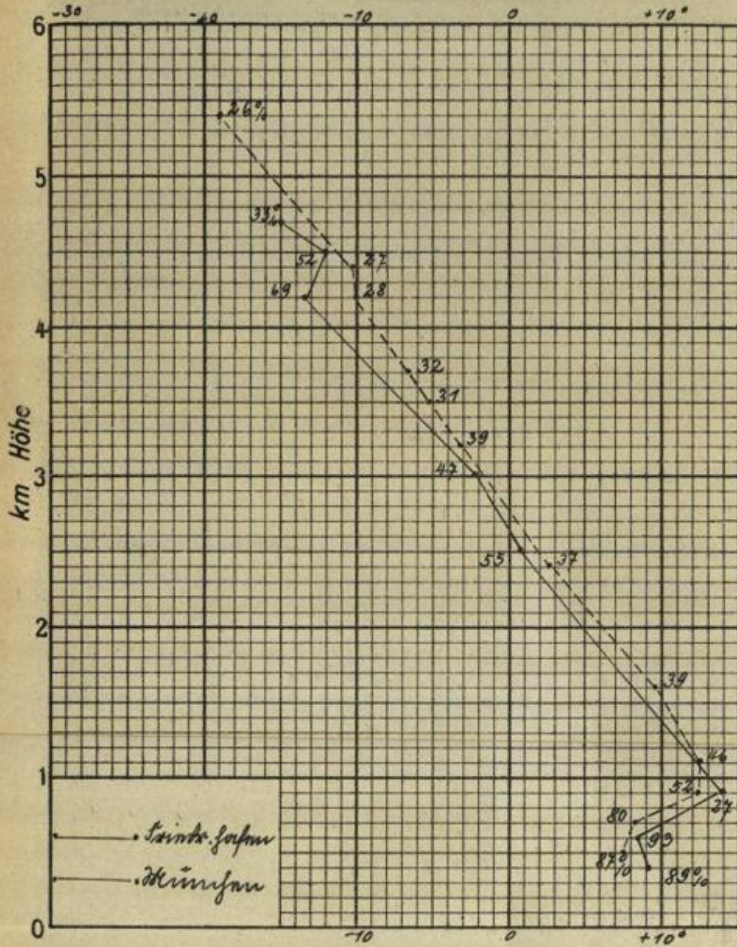


Meldungen von heute morgen 7³⁰ Uhr

	Höhe m über NN	Luft- druck mm	Wind- richtung und Stärke	Witterung	Temperatur C°			Sonnens- schein- dauer in Std. gest.	Nieder- schlag mm	Schnee- höhe cm
					7 Uhr	höchste gestern	tiefste h. nacht			
Stuttgart *	270	760,8	S 1	wolkenl.	14,2	16,9	7,9	5,4		
Hohenheim	402	722,0	E 1	heiter	11,8	17,5	6,0	5,4		
Heilbronn	176	741,5	still	wolkenl.	12,0	20,0	6,9	10,0		
Münsingen	720	694,8	S 1	heiter	11,6	15,5	4,5	15,0		
Ravensburg	462	717,3	E 1	heiter	10,8	18,5	6,0	13,1		
Friedrichshafen *	400	657,5	NNE 1	heiter	12,6	18,2	6,0	6,9		
Wildbad Sommerbg.	733	693,2	S 2	heiter	13,2	14,9	9,5	8,7		
Freudenstadt	667	699,1	E 1	heiter	12,3	17,3	5,0	8,0		
Dreifaltigkeitsbg.	980	637,8	E 2	halbbed.	12,6	16,2	8,0			
Wertheim	147	-	-	-	-	-	-	-		
Königstuhl *	563	756,9	E 4	heiter	11,5	14,0	7,9	4,9	2,3	
Karlsruhe *	120	756,6	still	heiter	14,6	21,4	7,8	8,6		
Baden-Baden *	213	756,7	NW 1	heiter	10,7	20,7	7,4	9,0		
Bad Dürrenheim	714	-	-	-	-	-	-	-		
St. Blasien	800	-	W 1	heiter	7,3	16,5	0,9	8,0		
Badenweiler *	420	757,6	SW 1	heiter	13,8	18,4	10,2	anh.		
Freiburg i. Br. *	265	756,2	S 2	halbbed.	13,0	22,0	8,2			
Feldberg	1493	633,3	S 2	halbbed.	10,4	9,8	5,4	6,5		
Säntis	2500	560,3	SSW 6	heiter	3,0	1,0	-1,0			
Zugspitze	2962	529,5	S 5	halbbed.	-1,0	0,0	-4,0			

Der Barometerstand ist bei * auf Meereshöhe umgerechnet.

Temperatur und relative Feuchtigkeit in der freien Atmosphäre



Höhenwindmessungen in km/h


Böblingen Friedrichshafen Böblingen Friedrichshafen

Zeit	0600	0600	3000 m	SSW 20	SSW 10
Boden	W	NW 5	3500 m	SW 45	
500 m	SE 20	NE 5	4000 m	SW 40	SW 15
1000 m	SE 30	S 10	4500 m		
1500 m	SSE 20	S 10	5000 m	SW 45	
2000 m	S 20	S 10	5500 m	SW 50	
2500 m	S 15		6000 m	SW 45	

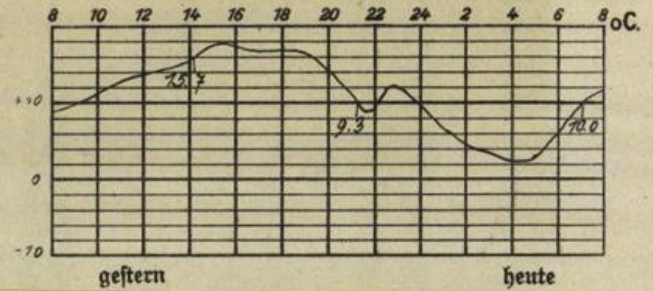
Auf- und Untergang von Sonne und Mond (MEZ.)
am 28. Nov 1938 in Stuttgart:

S.U.: 04 ^h 28	M.U.: 03 ^h 31
S.U.: 20 ^h 12	M.U.: 19 ^h 05

Luftdruckverlauf in Böblingen (436 m über NN)



Temperaturverlauf in Böblingen



Temperaturtagesmittel gestern in:

	Stuttgart	Böblingen	Karlsruhe
Tagesmittel	13.6	10.8	13.7
langjähr. Mittel	15.6	.	15.3
Abweichung	-2.0	.	-1.6

Rheinwasserstände in cm:

	Heute 8 Uhr	Ändrg seit gestern
Baldshut	253	-30
Rheinfelden	252	-13
Breisach	147	-21
Kehl	280	-18
Magau	426	-13
Mannheim	335	+4
Caub	204	+7