

# Wetterkarte

des Reichswetterdienstes, Ausgabeort Stuttgart

## Wetterbericht für Württemberg, Baden und Hohenzollern

Verlag: Wetterwarte der Flughafenleitung Stuttgart-Böblingen, Flughafen.  
Fernsprecher: Stuttgart 91060, Böblingen 277.  
Postcheckkonto: Stuttgart 19180.  
Auskünfte und Wirtschaftsberatungen aller Art, auch im Abonnement.

Erscheint werktäglich.  
Bezugspreis monatlich RM. 1.40.  
Bestellungen nehmen alle Postanstalten und Briefträger entgegen. — Bei unregelmäßiger oder verspäteter Lieferung wende man sich an das Zustellpostamt.

Jahrgang 58

Donnerstag 9. Juni 1938.

Nr. 160.

### Zeichenerklärung zur Wetterkarte:

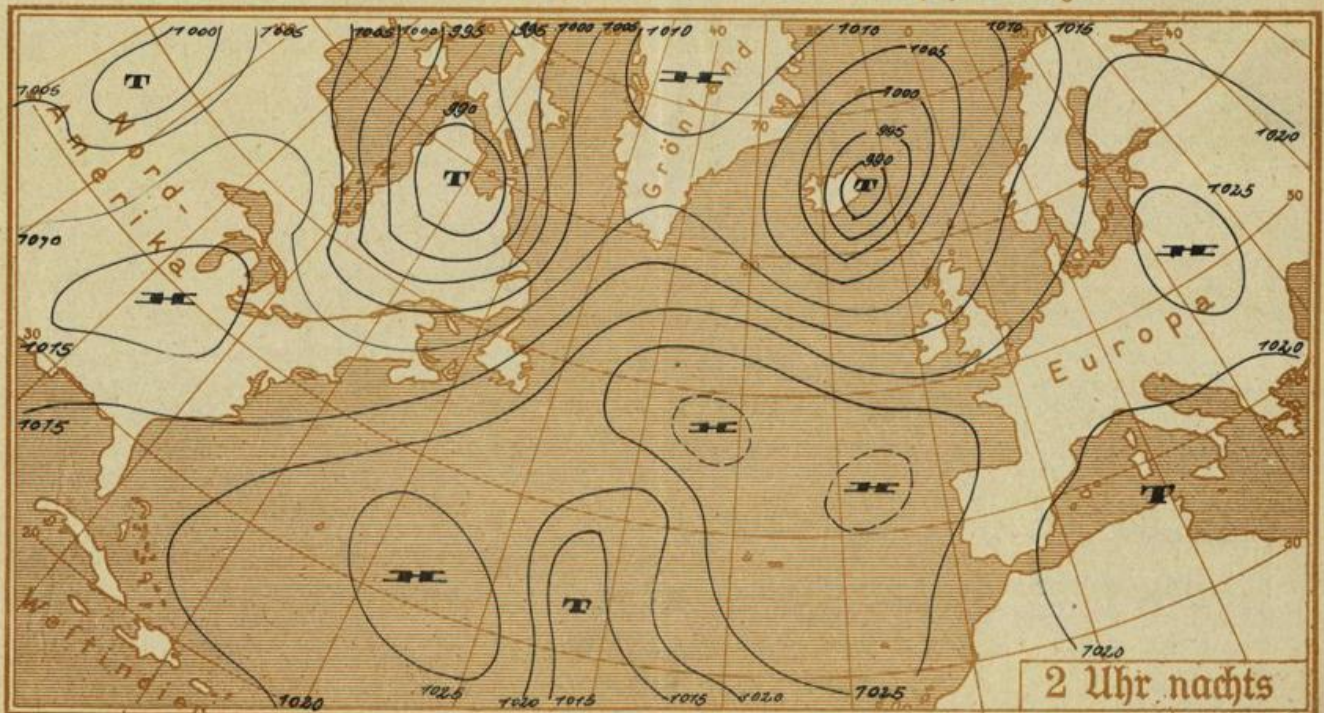
- wolkenlos
- ☉ heiter
- ◐ halbbedeckt
- ☁ wolfig
- bedeckt
- ∞ Dunst
- ≡ Nebel
- == Talnebel
- Nieselregen
- Regen
- \* Schneefall
- ∇ Schauer
- ⊙ Windstille
- ↻ Ostwind 1
- ↻ Nordwest 3
- ↻ Südweststurm 8
- ^ Böenwetter
- ⚡ Gewitter

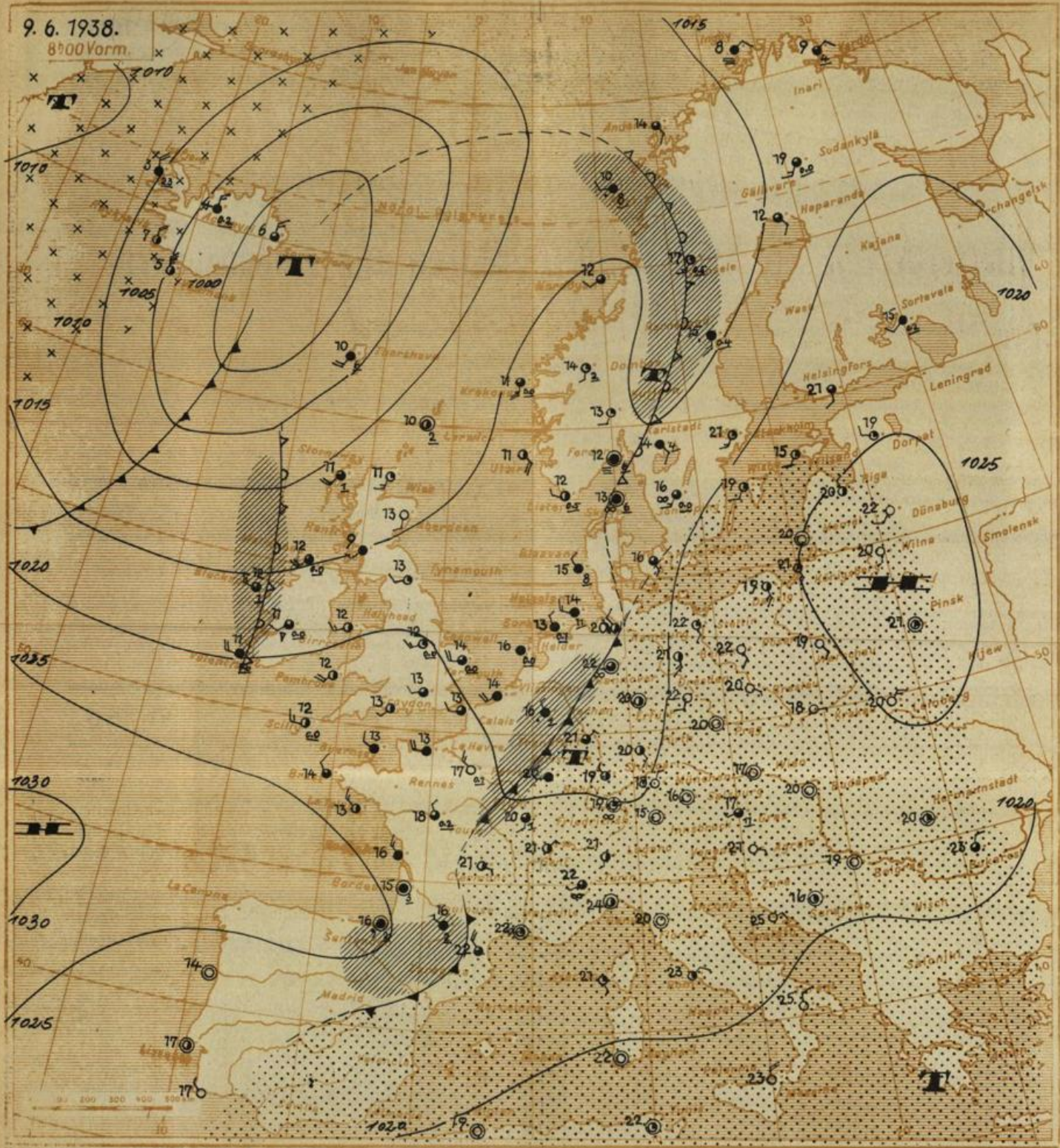
Die Pfeile fliegen mit dem Wind. Die Anzahl der halben Querstriche bedeutet die Windstärke in der Beaufort-Skala. Links vom Stationskreis Temperatur in Grad Celsius, rechts (unterstrichen) Niederschlagsmenge der vergangenen Nacht in mm Höhe. Die Zahlen an den Linien gleichen, auf Meereshöhe reduzierten Luftdrucks (Sobaren) bedeuten den Druck in Millibar. 1 Millibar = 3/4 mm Quecksilbersäule.

- ▲▲▲ Kaltluftfront
- ▲▲▲ in Bodennähe mit Kaltluftcharakter
- ▲▲▲ vom Boden abgehobene Warmluftfront (Okklusion)
- ▲▲▲ Warmluftfront
- ▲▲▲ in Bodennähe mit Warmluftcharakter
- ▨ Gebiete mit anhaltendem Niederschlag
- ▨ Gebiete mit subtropischer Warmluft.
- ××××× Gebiete mit arktischer Kaltluft.

Ausführliche Erläuterungen siehe besondere Beilagen!

### Luftdruckverteilung auf dem Atlantischen Ozean.





Abgegeben um 10 Uhr 30 Min.

Das ausgedehnte, heute früh mit seinem Schwerpunkt über Polen gelegene Hochdruckgebiet liess gestern in Südwestdeutschland die Temperaturen vielfach 30 Grad überschreiten. Es nähern sich nun von Westen her feuchte und kühlere Luftmassen, die zu Gewitterbildungen und Abkühlung Anlass geben werden. Die Wetterverschlechterung ist aber voraussichtlich nur von kurzer Dauer.

Voraussichtliche Witterung für W., B. und H. bis Freitag abend.  
Im Laufe des Donnerstagnachmittag verbreitete Gewitterbildungen besonders im Schwarzwaldgebiet. Am Freitag wechselnde Bewölkung. Bei Winden um West kühler.  
Luftmasse: mTW, feuchte subtropische Warmluft.

# Wetterkarte des Reichswetterdienstes, Ausgabeort Stuttgart

## Wetterbericht vom Donnerstag dem 9. Juni 1938

Änderung des Luftdrucks  
in den letzten 3 Stunden in ganzen Millibar

Luftdruckverteilung gestern 19 Uhr

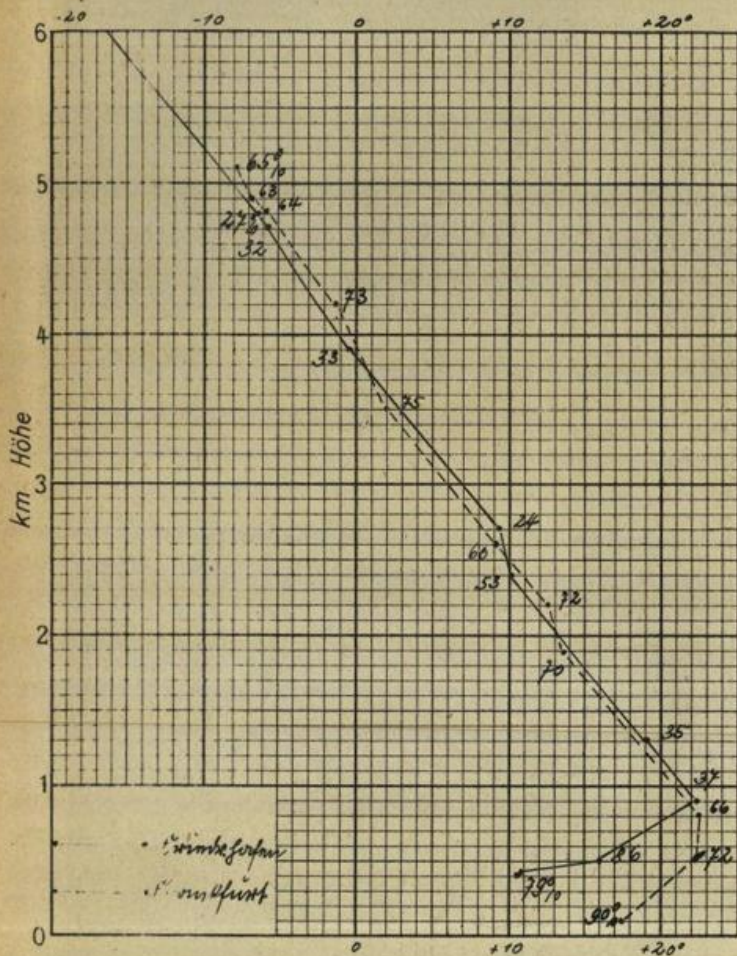


### Meldungen von heute morgen 7<sup>30</sup> Uhr

	Höhe m über NN	Luft- druck mm	Wind- richtung und Stärke	Witterung	Temperatur C°			Sonnen- schein- dauer in Std. gest.	Nieder- schlag mm	Schnee- höhe cm
					7 Uhr	höchste gestern	tiefste h. nacht			
Stuttgart *	270	765,0	SSE 2	heiter	22,8	30,3	16,5	14,4		
Hohenheim	402	729,4	still	heiter	18,8	28,7	13,3	14,2		
Heilbronn	176	749,6	still	wolkenl.	19,5	31,5	15,2			
Münsingen	720	703,2	still	heiter	18,8	25,6	11,8	15,0		
Ravensburg	462	725,3	NE 1	wolkenl.	17,2	28,3	11,6	15,0		
Friedrichshafen *	400	765,4	still	heiter	18,7	28,4	13,0	13,4		
Wildbad Sommerbg.	733	701,5	W 1	halbbed.	21,1	27,0	17,2	11,4		
Freudenstadt	667	707,4	E 1	halbbed.	19,1	27,8	13,2	13,5		
Dreifaltigkeitsbg.	980	683,6	SW 1	halbbed.	20,7	27,0	17,0			
Wertheim	147	-	-	-	-	-	-	-		
Königstuhl *	563	763,6	ESE 2	halbbed.	19,8	26,5	16,9	14,5		
Karlsruhe *	120	763,4	SW 3	heiter	21,0	31,8	15,5	14,2		
Baden-Baden *	213	761,8	SW 1	halbbed.	19,9	31,4	14,0	13,8		
Bad Dür rheim	714		SW 1	heiter	12,2	26,5	8,7	14,5		
St. Blasien	800		W 1	heiter	13,1	26,2	7,6	11,9		
Badenweiler *	420	766,4	S 2	halbbed.	24,0	28,6	18,5	anh.		
Freiburg i. Br. *	265	763,9	still	halbbed.	19,8	32,0	15,0			
Feldberg	1493	642,9	W 3	heiter	16,2	20,1	14,0	14,0		
Säntis	2500	570,4	W 5	heiter	9,0	12,0	6,0			
Zugspitze	2962	538,8	W 6	heiter	5,0	8,0	3,0			

Der Barometerstand ist bei \* auf Meereshöhe umgerechnet.

## Temperatur und relative Feuchtigkeit in der freien Atmosphäre



### Höhenwindmessungen in km/h

Böblingen Friedrichshafen      Böblingen Friedrichshafen

Zeit	0700	0600	3000 m	SW	5	NNW	10
Boden	N.W.	NNW	5	3500 m	SW	5	
500 m	15	NW	5	4000 m			
1000 m	SSW	20	S	5	4500 m		
1500 m	20	20		5000 m		W	20
2000 m	SW	25	SW	10	5500 m		
2500 m	SW	20		6000 m			

Witterungsvorhersage für die Zeit vom 9.-18. Juni 1938.

Herausgegeben von der Forschungsstelle für langfristige Witterungsvorhersage des Reichswetterdienstes in Bad Homburg v.d.H.

Fortbestand des gegenwärtigen hochsommerlich warmen, sonnigen und trockenen Wetters im grössten Teile Deutschlands bis etwa zum Wochenwechsel. In der westlichen Hälfte des Reiches bereits in den nächsten Tagen aufkommende Gewitterneigung.

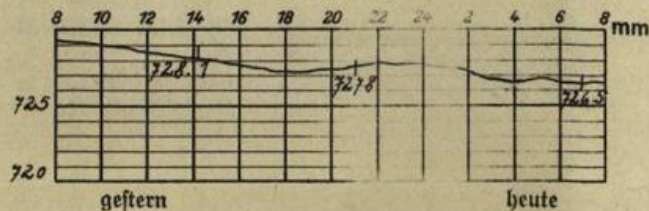
In der kommenden Woche in ganz Deutschland bei zurückgehenden Temperaturen wechselhaftes Wetter mit häufigeren Niederschlägen.

Im ganzen wird dabei jedoch Süddeutschland, vor allem die Gegend des Reichs, sowie Schlesien und Ostpreussen ein freundlicheres Witterungsgepräge aufweisen als das übrige Reich.

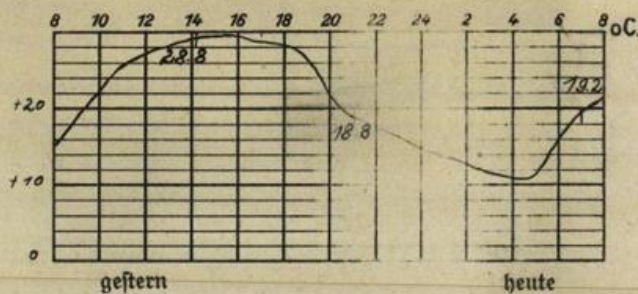
Auf- und Untergang von Sonne und Mond (MEZ.)  
am 10. Juni 1938 in Stuttgart:

S.U.: 04 <sup>h</sup> 20	M.U.: 18 <sup>h</sup> 09
S.U.: 20 <sup>h</sup> 24	M.U.: 02 <sup>h</sup> 40

Luftdruckverlauf in Böblingen (430 m über NN)



Temperaturverlauf in Böblingen



Temperaturtagesmittel gestern in:

	Stuttgart	Böblingen	Karlsruhe
Tagesmittel	24.2	20.6	23.0
langjähr. Mittel	17.0		17.0
Abweichung	+7.2		+6.0

Rheinwasserstände in cm:

	Heute 8 Uhr	Änderg seit gestern
Waldshut	292	+20
Rheinfelden	280	+0
Breisach	187	+0
Rehl	295	-3
Magau	443	-2
Mannheim	342	-7
Caub	218	-5