

# Wetterkarte

des Reichswetterdienstes, Ausgabeort Stuttgart

## Wetterbericht für Württemberg, Baden und Hohenzollern

Verlag: Wetterwarte der Flughafenleitung Stuttgart-Böblingen, Flughafen.  
Fernsprecher: Stuttgart 91060, Böblingen 277.  
Postcheckkonto: Stuttgart 19180.  
Auskünfte und Wirtschaftsberatungen aller Art, auch im Abonnement.

Erscheint werktäglich.  
Bezugspreis monatlich RM. 1.40.  
Bestellungen nehmen alle Postanstalten und Briefträger entgegen. — Bei unregelmäßiger oder verspäteter Lieferung wende man sich an das Zustellpostamt.

Jahrgang 58 Montag 27. Juni 1938. Nr. 178.

### Zeichenerklärung zur Wetterkarte:

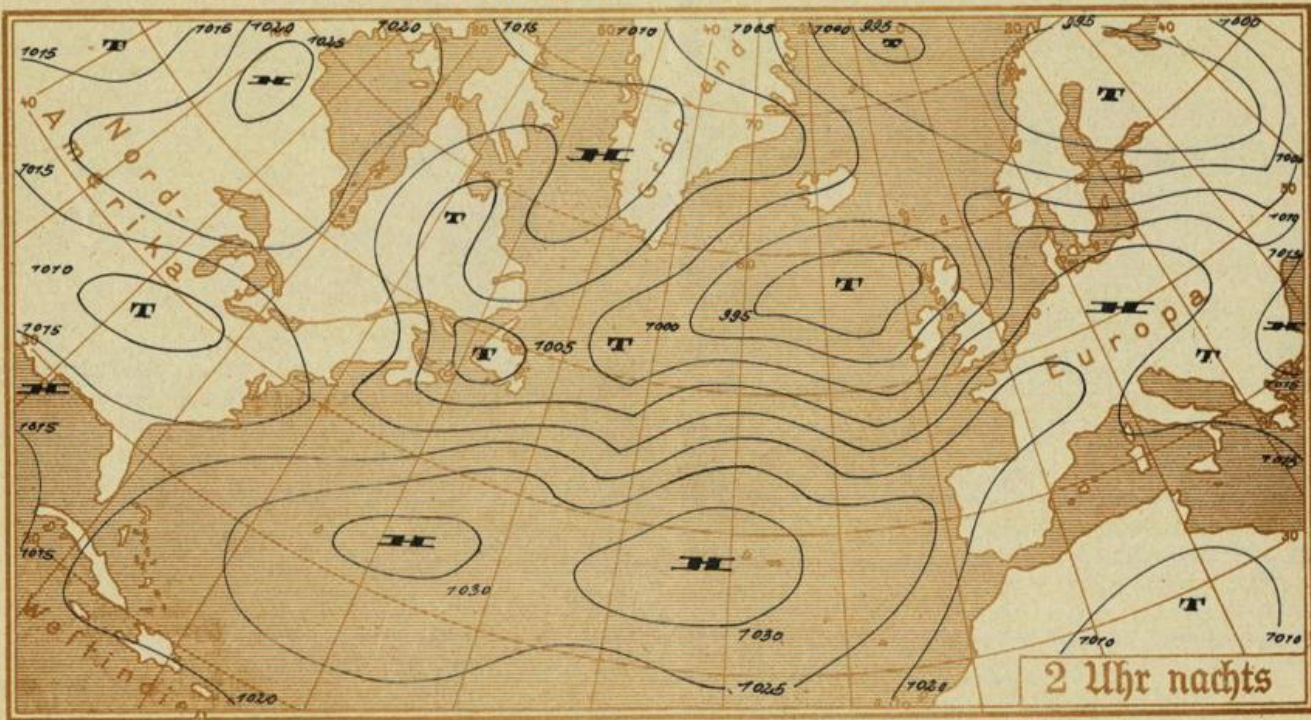
- wolkenlos
- ☉ heiter
- ◐ halbbedeckt
- ◑ wolkig
- bedeckt
- ∞ Dunst
- ≡ Nebel
- == Tafelnebel
- Nieseln
- Regen
- \* Schneefall
- ∇ Schauer
- ⊙ Windstille
- ↻ Ostwind 1
- ↻ Nordwest 3
- ↻ Südweststurm 8
- ^ Böenwetter
- ⚡ Gewitter

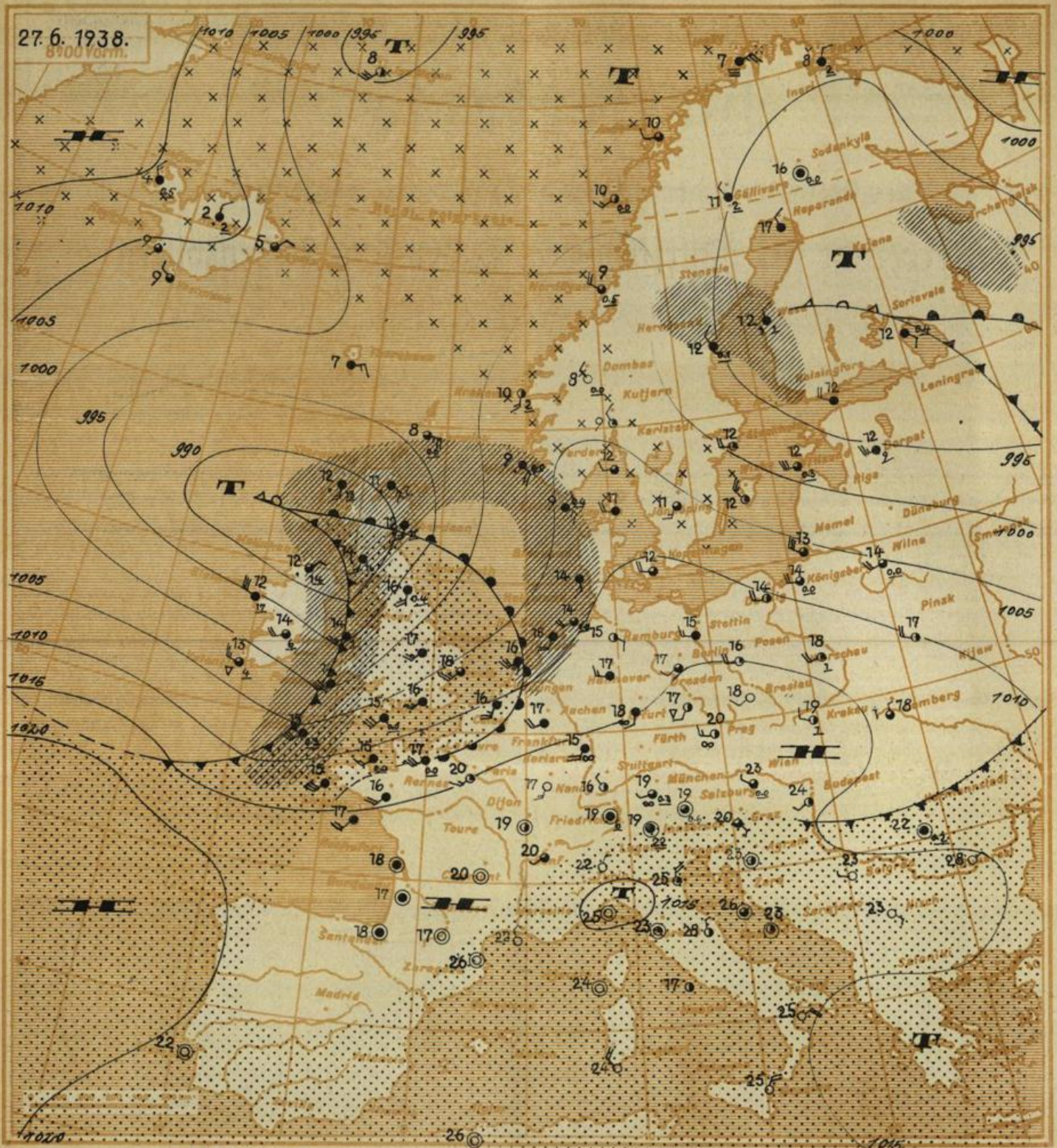
Die Pfeile fliegen mit dem Wind. Die Anzahl der halben Querstriche bedeutet die Windstärke in der Beaufort-Skala. Links vom Stationskreis Temperatur in Grad Celsius, rechts (unterstrichen) Niederschlagsmenge der vergangenen Nacht in mm Höhe. Die Zahlen an den Linien gleichen, auf Meereshöhe reduzierten Luftdrucks (Isobaren) bedeuten den Druck in Millibar. 1 Millibar = 3/4 mm Quecksilbersäule.

- ▲▲▲ Kaltluftfront
- ▲▲▲ Warmluftfront
- ▲▲▲ in Bodennähe mit Kaltluftcharakter
- ▲▲▲ vom Boden abgehobene Warmluftfront (Okklusion)
- ▲▲▲ in Bodennähe mit Warmluftcharakter
- ▨ Gebiete mit subtropischer Warmluft.
- ××××× Gebiete mit arktischer Kaltluft.
- ▨ Gebiete mit anhaltendem Niederschlag

Ausführliche Erläuterungen siehe besondere Beilagen!

### Luftdruckverteilung auf dem Atlantischen Ozean.





Ausgegeben um 10 Uhr 30 Min.:

In den Morgenstunden des Sonntags wurde die über unserem Gebiet gelegene subtropische Warmluft durch etwas kühlere Meeresluft verdrängt, was stellenweise mit heftigen Gewittern und Sturmböen verbunden war. Vorerst bleibt die westliche Luftzufuhr erhalten, wobei unter dem Einfluss einer zur Zeit bei den Britischen Inseln liegenden kräftigen Störung bei auffrischenden Winden vorübergehend mit stärkerer Bewölkung zu rechnen ist. Die Temperaturen werden im Laufe des heutigen Tages kräftig ansteigen, doch werden schon morgen die auf der Rückseite der Störung nachströmenden kühleren Luftmassen nur vereinzelt zu Gewittern und zu mässigem Temperaturrückgang Anlass geben.

Voraussichtliche Witterung für W., B. und H. bis Dienstag abend:

Auffrischende Winde aus Südwest bis West. Vor allem im Laufe des heutigen Tags noch warm, dann vorübergehend stärker bewölkt und vereinzelt zum Teil gewittrige Regenfälle bei mässigem Temperaturrückgang Anlass geben.

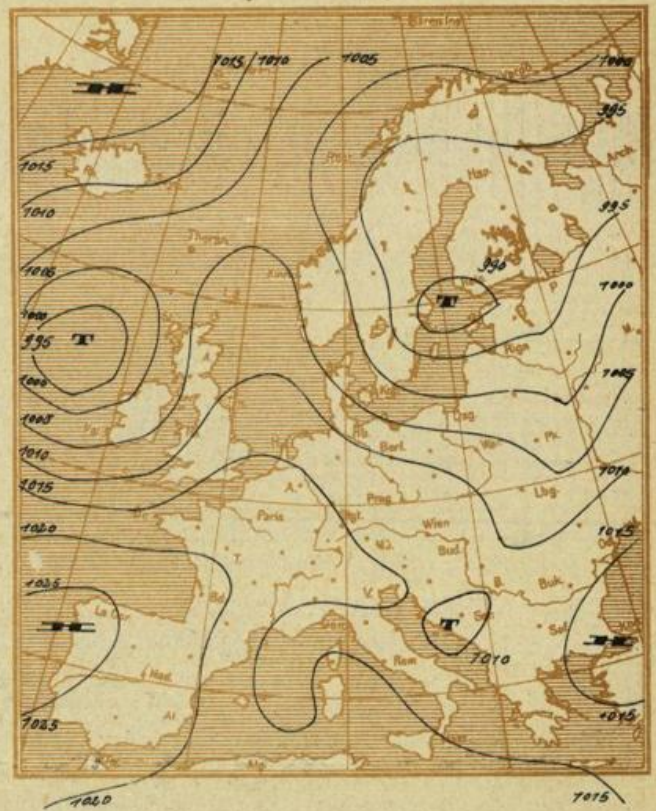
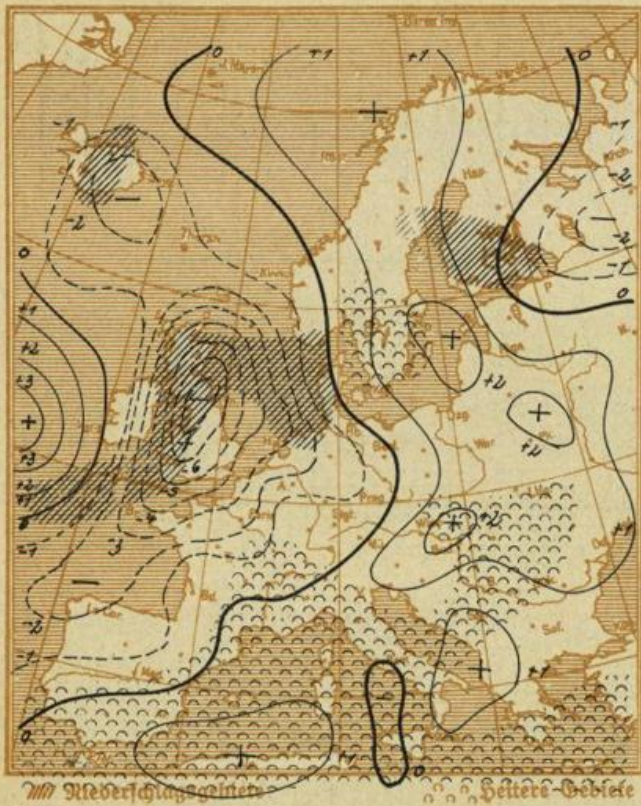
Luftmasse: Mässige Warmluft.

# Wetterkarte des Reichswetterdienstes, Ausgabeort Stuttgart

Wetterbericht vom **Montag** dem **27. Juni** 1938.

Anderung des Luftdrucks  
in den letzten 3 Stunden in ganzen Millibar

Luftdruckverteilung gestern 19 Uhr

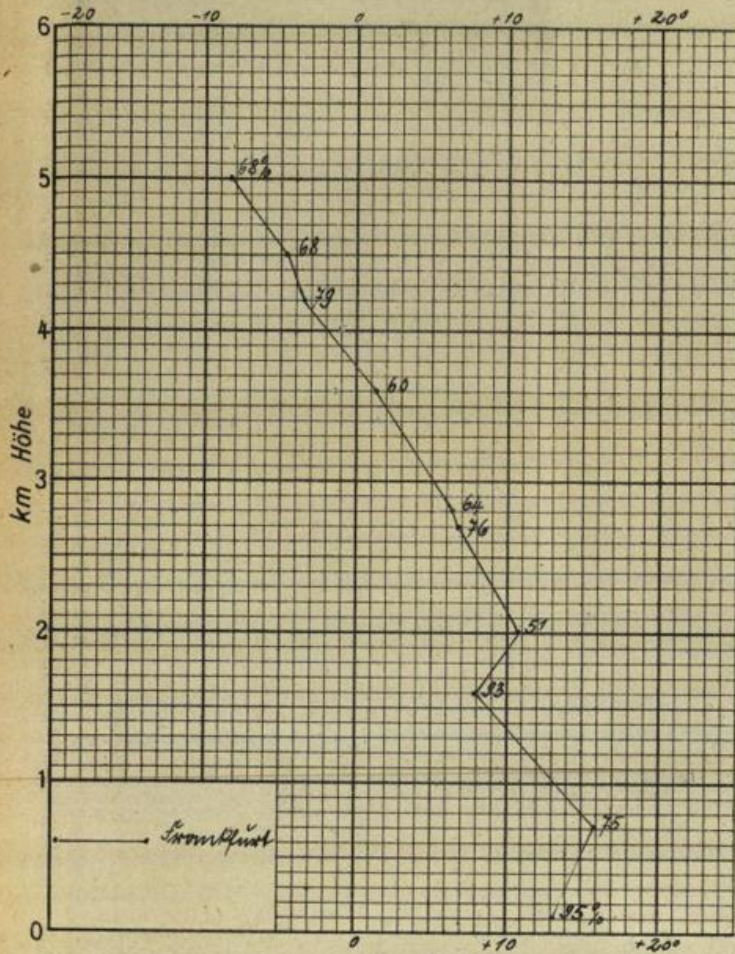


## Meldungen von heute morgen 7<sup>30</sup> Uhr

	Höhe m über NN	Luft- druck mm	Wind- richtung und Stärke	Witterung	Temperatur C°			Sonnen- schein- dauer in Std. gest.	Nieder- schlag mm	Schnee- höhe cm
					7 Uhr	höchste gestern	tiefste h. nacht			
Stuttgart *	270	764,9	SW 1	heiter	19,9	25,1	15,2	7,0		
Hohenheim	402	728,5	still	heiter	16,3	25,1	12,6	7,3		
Heilbronn	176	747,9	S 2	heiter	17,9	24,3	14,2			
Münsingen	720	701,7	W 1	bewölkt	14,4	23,3	9,5			
Ravensburg	462	723,7	N 1	bewölkt	18,1	27,4	16,0	10,7	1,4	
Friedrichshafen *	400	763,8	still	bewölkt	10,1	26,6	17,1	9,4	5,7	
Wildbad Sommerbg.	733	700,3	W 1	heiter	15,6	23,7	11,8	3,2		
Freudenstadt	667	706,2	SW 3	bewölkt	16,0	22,5	10,2	9,0		
Dreifaltigkeitsbg.	980	681,9	W 2	halbbed.	15,2	22,6	12,0			
Wertheim	147	-	-	-	-	-	-	-	-	-
Königstuhl *	563	763,0	SW 1	halbbed.	15,0	23,9	12,5	6,0	5,3	
Karlsruhe *	120	763,0	SW 3	heiter	19,4	25,0	14,8	2,0	0,0	
Baden-Baden *	213	763,8	SW 1	halbbed.	17,8	25,8	17,8	ztw.		
Bad Dürkheim	714		N 1	halbbed.	12,2	23,5	10,5	9,9		
St. Blasien	800		W 1	bewölkt	15,2	23,0	10,6	11,2		
Badenweiler *	420	765,5	SW 3	heiter	17,8	25,8	17,8	ztw.		
Freiburg i. Br. *	265	763,6	still	heiter	17,0	30,4	14,5			
Feldberg	1493	639,9	W 2	heiter	10,6	17,5	8,4	6,8	0,5	
Säntis	2500	567,5	W 3	Nebel	6,0	12,0	5,0		14,0	
Zugspitze	2962	536,5	WNW 2	heiter	4,0	-	3,0		0,1	

Der Barometerstand ist bei \* auf Meereshöhe umgerechnet.

## Temperatur und relative Feuchtigkeit in der freien Atmosphäre



### Höhenwindmessungen in km/h

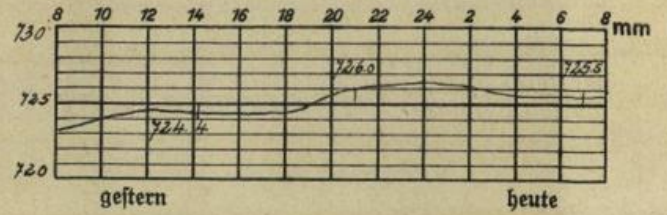
Böblingen Friedrichshafen      Böblingen Friedrichshafen

Zeit	0700		3000 m	W	25
Boden	NW	5	3500 m		
500 m	SSW	20	4000 m	W	35
1000 m	WSW	20	4500 m		
1500 m	W	20	5000 m	W	45
2000 m	W	35	5500 m		
2500 m	W	25	6000 m	W	35
			7000 m	W	40
			8000 m	W	40
			9000 m	NW	45
			10000 m	NW	45

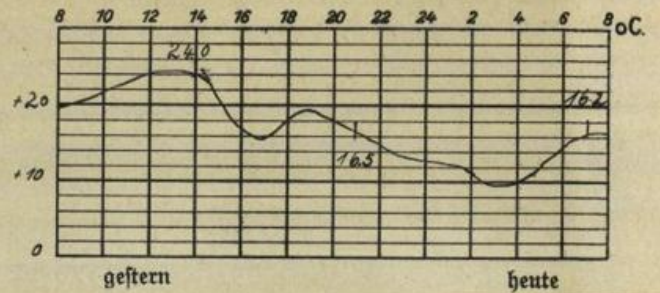
## Auf- und Untergang von Sonne und Mond (MEZ.) am 28. Juni 1938 in Stuttgart:

S.U.: 04 <sup>h</sup> 22	M.U.: 05 <sup>h</sup> 09
S.U.: 20 <sup>h</sup> 30	M.U.: 20 <sup>h</sup> 47

### Luftdruckverlauf in Böblingen (430 m über NN)



### Temperaturverlauf in Böblingen



### Temperaturtagesmittel gestern in:

	Stuttgart	Böblingen	Karlsruhe
Tagesmittel	20.3	19.2	21.2
langjähr. Mittel	17.7	.	17.7
Abweichung	12.6	.	13.5

### Rheinwasserstände in cm:

	Heute 8 Uhr	Ändrg seit gestern
Baldshut	3 2 7	+ 0
Rheinfelden	3 2 6	+ 1
Breifach	2 3 7	- 3
Kehl	3 5 0	- 5
Magau	5 1 4	- 9
Mannheim	4 3 4	- 4
Caub	2 8 5	- 2