

# Wetterkarte

des Reichswetterdienstes, Ausgabeort Stuttgart

## Wetterbericht für Württemberg, Baden und Hohenzollern

Verlag: Wetterwarte der Flughafenleitung Stuttgart-Böblingen, Flughafen.  
 Fernsprecher: Stuttgart 91060, Böblingen 277.  
 Postscheckkonto: Stuttgart 19180.  
 Auskünfte und Wirtschaftsberatungen aller Art, auch im Abonnement.

Erscheint werktäglich.  
 Bezugspreis monatlich RM. 1.40.  
 Bestellungen nehmen alle Postanstalten und Briefträger entgegen. — Bei unregelmäßiger oder verspäteter Lieferung wende man sich an das Zustellpostamt.

Jahrgang 58

Mittwoch 29. Juni 1938.

Nr. 186.

### Zeichenerklärung zur Wetterkarte:

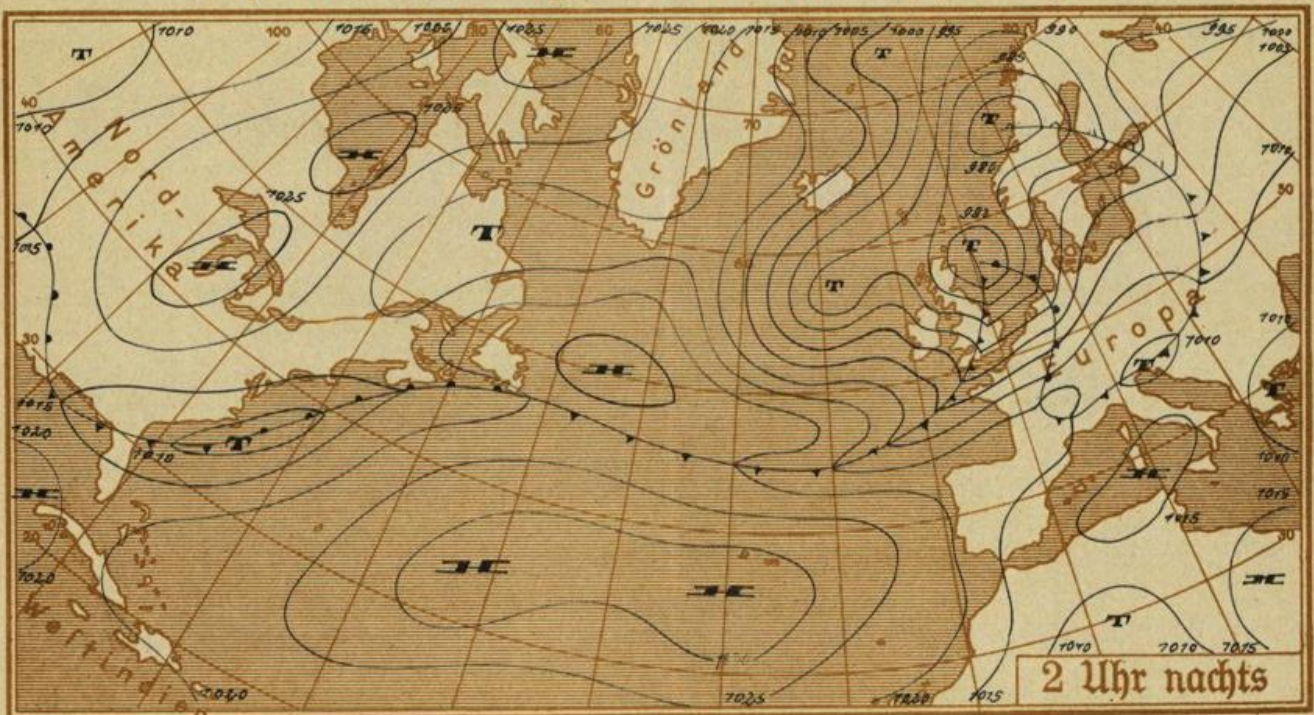
- wolkenlos
- ☉ heiter
- ◐ halbbedeckt
- ◑ wolkig
- bedeckt
- ∞ Dunst
- ≡ Nebel
- == Salnebel
- ☉ Nieseln
- Regen
- \* Schneefall
- ∇ Schauer
- ⊙ Windstille
- ☞ Ostwind 1
- ☞ Nordwest 3
- ☞ Südweststurm 8
- ^ Böenwetter
- ⚡ Gewitter

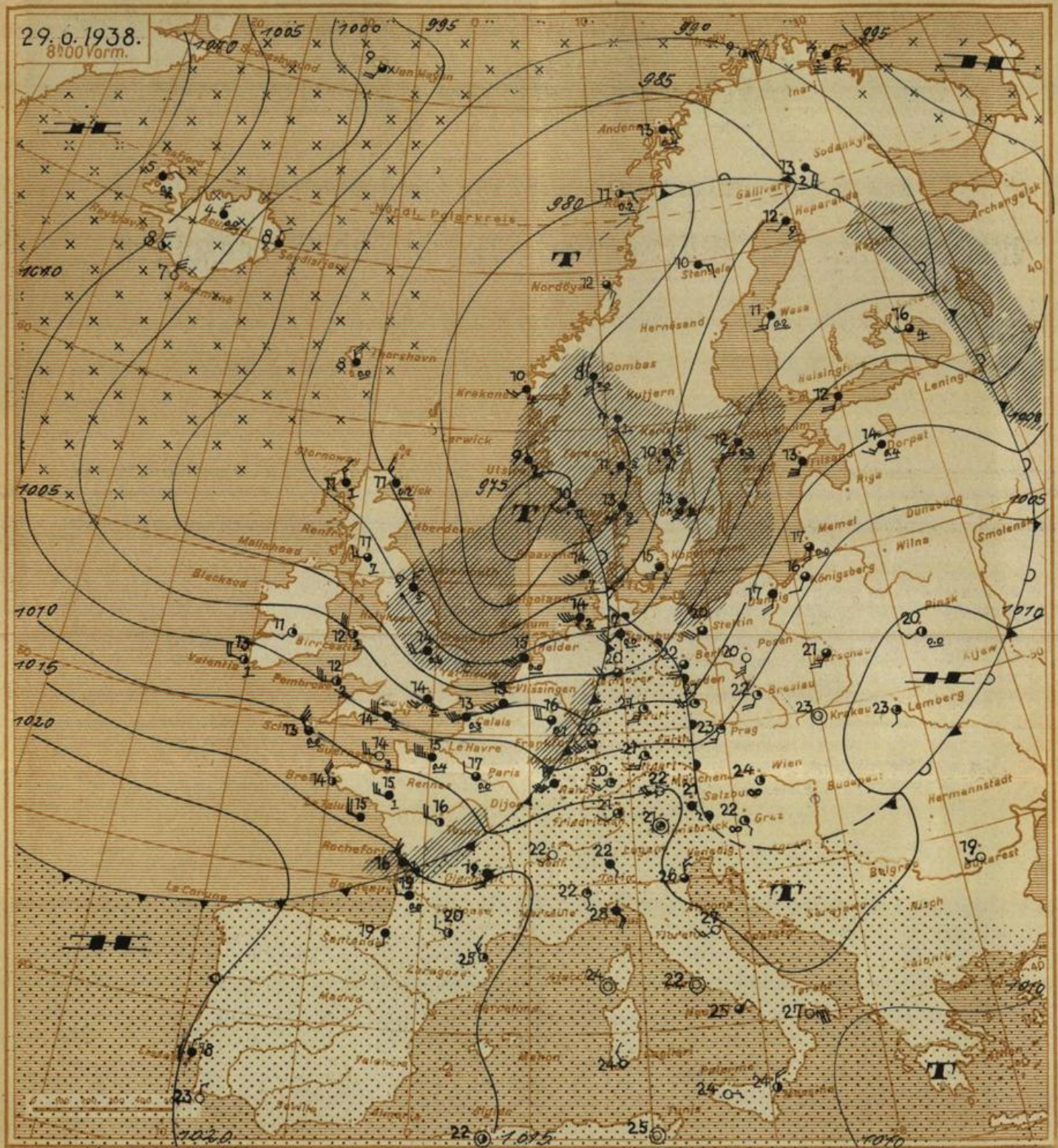
Die Pfeile fliegen mit dem Wind. Die Anzahl der halben Querstriche bedeutet die Windstärke in der Beaufort-Skala. Links vom Stationskreis Temperatur in Grad Celsius, rechts (unterstrichen) Niederschlagsmenge der vergangenen Nacht in mm Höhe. Die Zahlen an den Linien gleichen, auf Meereshöhe reduzierten Luftdrucks (Isobaren) bedeuten den Druck in Millibar. 1 Millibar = 3/4 mm Quecksilbersäule.

- ▲▲▲ Kaltluftfront
- ▲▲▲ in Bodennähe mit Kaltluftcharakter
- ▲▲▲ vom Boden abgehobene Warmluftfront (Okklusion)
- ▲▲▲ in Bodennähe mit Warmluftcharakter
- ▨▨▨ Gebiete mit subtropischer Warmluft.
- ××××× Gebiete mit arktischer Kaltluft.
- ▨▨▨ Gebiete mit anhaltendem Niederschlag

Ausführliche Erläuterungen siehe besondere Beilagen!

### Luftdruckverteilung auf dem Atlantischen Ozean.





Ausgegeben um 10 Uhr 30 Min.:

Die gestern noch auf dem Ozean westlich von Irland gelegene Störung ist unter rascher Vertiefung nach Osten bis zur Nordsee gezogen. Auf ihrer Rückseite werden im Laufe des heutigen Nachmittags kühlere Luftmassen in Süddeutschland einbrechen und dabei auch Regenfälle anfangs zum Teil gewittriger Art auslösen. Später wird dann bei anhaltender kräftiger Luftbewegung sich zeitweise wieder leichte Besserung durchsetzen. Im ganzen wird aber die Wetterlage jetzt unbeständiger als seither bleiben.

Voraussichtliche Witterung für W., B. und H. bis Donnerstag abend:

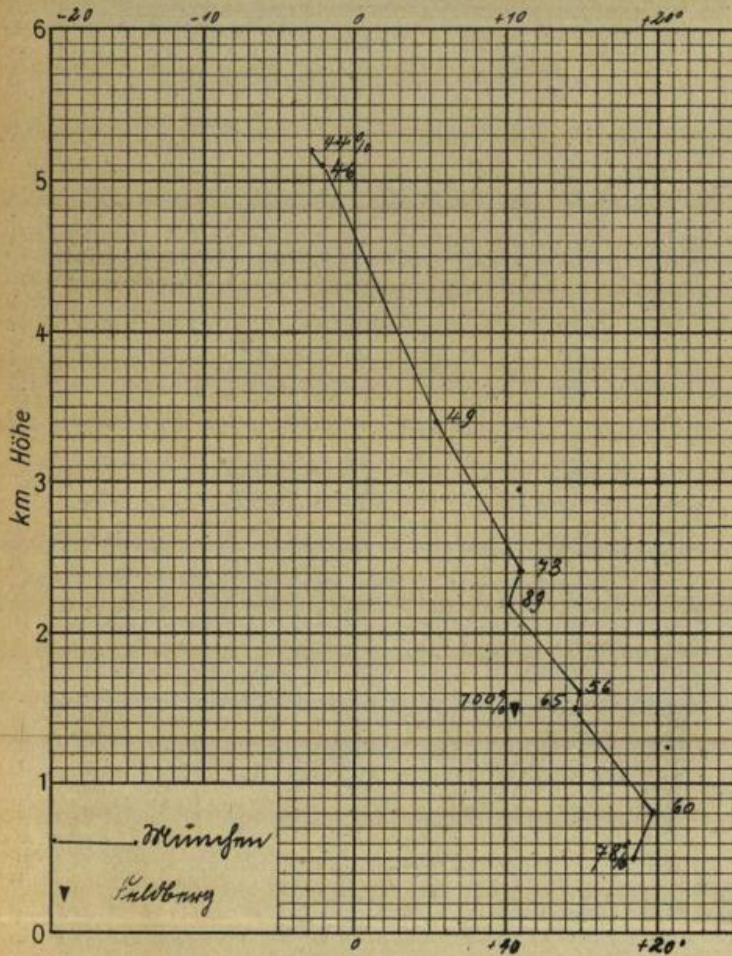
Bei zurückgehenden Temperaturen unbeständiger als seither. Einzelne, anfangs auch gewittrige Regenfälle. Zwischendurch vorübergehend Besserung.

Luftmasse: Subtropische Warmluft (mTW.)

de.



Temperatur und relative Feuchtigkeit  
in der freien Atmosphäre



Höhenwindmessungen in km/h


Böblingen Friedrichshafen Böblingen Friedrichshafen

Zeit	0700	0700	3000 m		
Boden	SW 30	WSW 20	3500 m		
500 m	SW 25	W 30	4000 m		
1000 m	SW 55	WSW 40	4500 m		
1500 m	WSW 95		5000 m		
2000 m	WSW 65	WSW 70	5500 m		
2500 m	WS 65		6000 m		

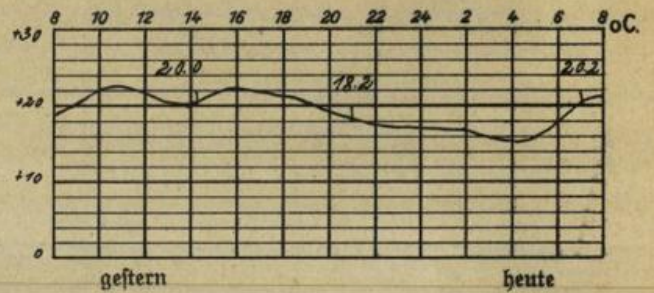
Auf- und Untergang von Sonne und Mond (MEZ.)  
am 30. Juni 1938 in Stuttgart:

S.U.:	04 <sup>h</sup> 23	M.U.:	04 <sup>h</sup> 44
S.M.:	20 <sup>h</sup> 30	M.M.:	21 <sup>h</sup> 59

Luftdruckverlauf in Böblingen (436 m über NN)



Temperaturverlauf in Böblingen



Temperaturtagesmittel gestern in:

	Stuttgart	Böblingen	Karlsruhe
Tagesmittel	20.0	18.9	21.2
langjähr. Mittel	17.9		19.0
Abweichung	+2.1		+2.2

Rheinwasserstände in cm:

Heute 8 Uhr Andrg seit gestern

Baldshut	3 5 0	- 6
Rheinfelden		
Breisach	3 3 7	- 2
Kehl	3 4 8	- 2
Magau	5 0 9	+ 0
Mannheim	4 1 9	+ 4
Caub	2 6 9	- 9