

DIE SCHNEEHÖHEN IM KÖNIGREICHE BAYERN

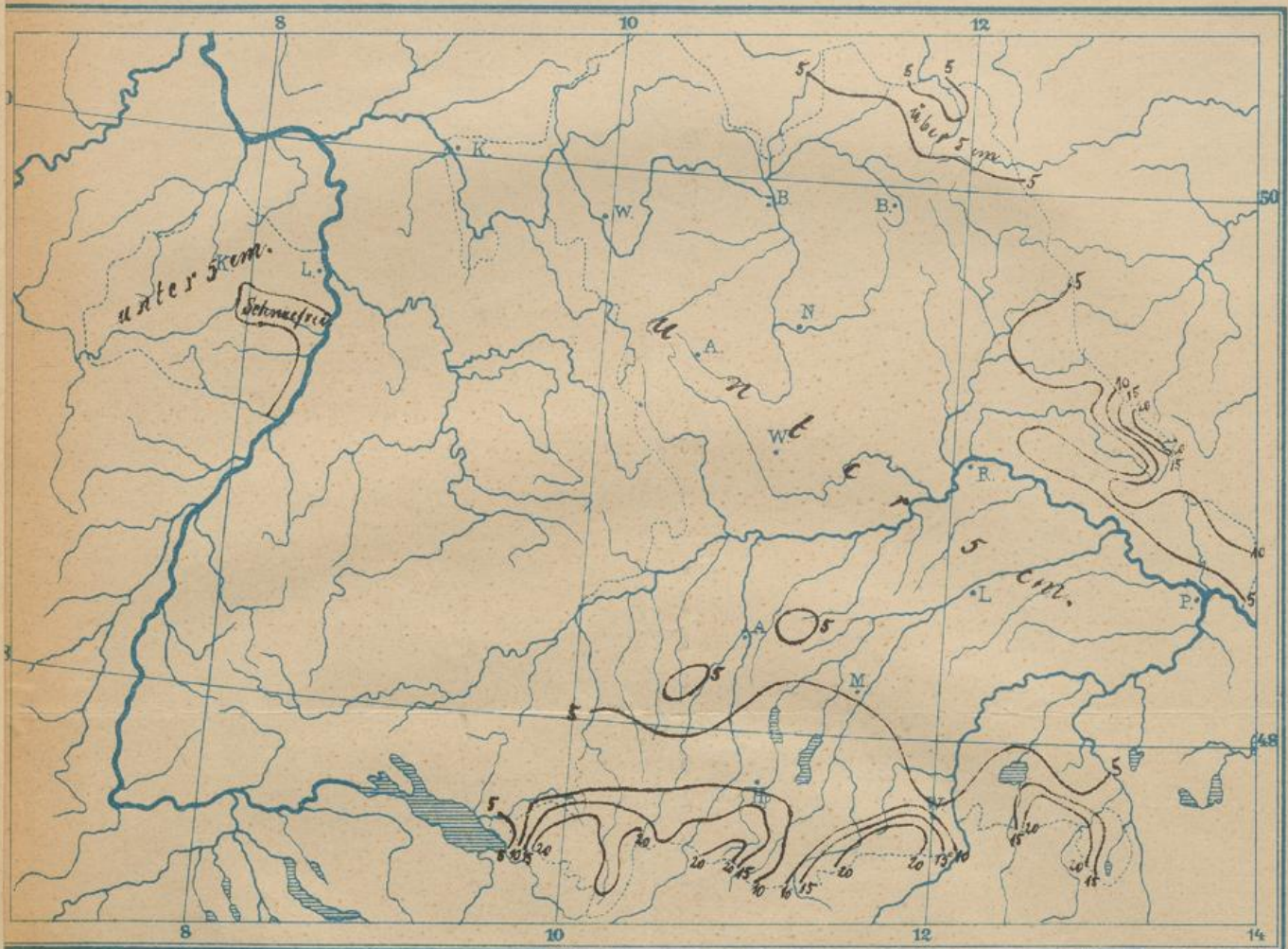
am 1^{ten} Januar 1899.



Die Linien auf dieser Karte begrenzen die Gebiete, welche ungefähr gleich hohe Schneedecke haben.

Die Schneehöhen sind in Centimetern angegeben, also direct beobachtete Höhen der Schneedecke.

In der Tabelle sind die Stationen nach Flussgebieten geordnet.



Während der ersten Hälfte der Berichtswoche stand Centralasien unter der Herrschaft eines intensiven barometrischen Maximums. Mehrere im Norden vorüberziehende Depressionen konnten seinen Einfluss nicht brechen, wenn sie es auch nach Osten zurückdrängten. Das Wetter war daher auf unserem Gebiete meist heiter und verhältnissmäßig warm, so dass die vorhandene dünne Schneedecke langsam abschmolz, vielfach sogar ganz verschwand. Am Donnerstag erfolgte die Wetterlage eine Aenderung; über Norditalien hatte der Luftdruck stark abgenommen und war am Golf von Genua ein sekundäres Minimum zu erkennen, während gleichzeitig von Westen her eine Depression gegen den Kontinent herinrückte. Letztere brachte unsern nördlichen Gebietsteilen bereits trübes Wetter, am folgenden Tage kam es dann dortselbst zu Niederschlägen, die aber bei den relativ hohen Temperaturen meist als Regen auftraten. Erst in der Nacht vom 30. auf 31. stellte sich Schneefall ein, und zwar hauptsächlich im Alpenvorland und im Gebirge selbst. Bis zum Sonntag war ganz Europa unter die Herrschaft eines ausgedehnten Depressionsgebietes gelangt. Nimmere schneite es fast im ganzen Königreiche, allerdings in geringem Maasse. Am Morgen des 1. Januar lag zwar überall eine Schneedecke, doch erreichte dieselbe im Pignitz- und Main-Gebiete kaum eine Stärke von 1 cm und verschwand zumeist schon im Laufe des Tages. Im Donaugebiete hatte der Schnee mit geringen Ausnahmen gleichfalls nur eine Tiefe bis zu höchstens 5 cm. Etwas grössere Höhen wurden nur aus dem bayerischen Walde und vom Alpenvorlande mit dem Gebirge gemeldet. Doch erreichte auch hier die Schneedecke zumeist nicht einmal 30 cm und nur im bayerischen Walde wurden vereinzelt bis zu 40 cm gemessen.

Station	Schno- höhen	Station	Schno- höhen	Station	Schno- höhen	Station	Schno- höhen	Station	Schno- höhen	Station	Schno- höhen
Hergensweiler	10	Bernheek	1.	Höchstädt b. Thiersh.	5	Schwabmünchen	5	Am Kiesruck	28	Schaufling	10
Lindau	1	Alfeld	1.	Hohenberg	1	Karlshuld	1	Buchenau	15	Vilshofen	1
Stiefenhofen	25	Ursprung	1.	Wunsiedel	1	Ingolstadt	0	Rusel	14	Taufkirchen	2
Schönau (Pfalz)	0	Krämersweiher	1	Waldsassen	3	Stammham	1.	Bodenmais	10	Vilsbiburg	2
Neuburg a. Rh.	0	Nürnberg	1	Waldstein	9	Dünzlach	0	Oberried	6	Frontenhausen	7
Rechtenbach	3	Erlangen	1	Hof	1	Eurasburg b. Friedb.	3	Oedwies	1.	Arnstorf	4
Annweiler	1	Gräfenberg	1	Hildbrandsgrün	5	Aichach	5	Viechtach	1.	Amsham b. Vilshf.	1
Landau	2	Hollfeld	1.	Lauenhain	5	Göbelsbach	2	Lohberg	4	Passau	2
Elmstein	5	Gössweinstein	1	Einödsbach	1.	Pöttmes	2	Furth i. W.	5	Klingenbrunn	10
Helmbacher Forsth.	0	Neustadt a. d. Aisch	1	Oberstdorf	16	Geisenfeld	2	Cham	2	Waldhäuser	1.
Waldleiningen	1	Oberscheinfeld	1	Gaisalpe	13	Mainburg	7	Roding	1	Elsenthal	6
Neustadt a. d. H.	0	Höchstädt a. d. Aisch	1	Oberjoch	22	Arberg	3	Falkenstein	1.	Finsterau	17
Ludwigshafen a. Rh.	1	Schlüsselau	1	Oberdorf b. H.	20	Treuchtlingen	0	Rohr	2	Wolfstein	12
Frankenthal	2	Bamberg	1	Immenstadt	15	Moritzbrunn	4	Inkofen	3	Tittling v. W.	1.
Stumpfwald. Forsth.	0	Bischofsheim	1	Buchenberg	20	Ruppmannsburg	2	Hofkirchen	0	Reisach	5
Grünstadt	1	Friesenhausen	1	Bodelsberg	16	Thalmässing	1	Straubing	2	Bad Kreuth	28
Dannenfels	2	Schweinfurt	1	Hofstetten	15	Haunstetten	2	Puchhausen	1.	Hirschberghütte	23
Waldmohr	3	Obereisenheim	1	Kempten	5	Sulzbürg	2	Ratiszell	1.	Tegernsee	5
Kusel	5	Prüssberg	1.	Schiessen	2	Breitenbrunn	2	Pilgramsberg	5	Otterfing	9
Kaiserslautern	1	Kitzingen	1	Leipheim	2	Schlott	3	Metten	5	Wendelstein	6
Königsstuhl	3	Wässerndorf	1.	Ottobeuren	6	Kelheim	3	Mittenwald	2	Geitan	16
Neubau	2	Würzburg	1.	Babenhausen	2	Thann	2	Fall	14	Rosenheim	1
Marienthal (Pfalz)	2	Zellingen a. M.	1	Wörishofen	4	Velburg	4	Hohenburg	9	Rott a. Inn	3
Homburg	3	Bonnland	2	Oberwaldbach	2	Riglasreuth	4	Griesen	24	Haag i. Oberb.	1
Gersbach	2	Simonshof	1	Zöschingen	3	Waldern	8	Partenkirchen	1.	Mössling	2
Kulmbach	2	Kissingen	1	Höchstädt a. D.	3	Neustadt a. d. W.-N.	3	Kohlgrub	15	Reit i. Winkel	25
Schnabelwaid	2	Dittlofsroda	1	Schillingsfürst	4	Pressath	1	Benediktbeuren	3	Schleching	4
Bayreuth	1.	Kreuzberg	16	Feuchtwangen	1	Fanzleck	1	Heilbrunn	5	Hohenaschau	1.
Nordhalben	4	Volkers	6	Maihingen	2	Leuchtenberg	2	München Centralst.	4	Maria Eck	15
Steinbach	3	Mittelsinn	1	Kaisheim	3	Eslarn	1	München Sternw.	4	Traunstein	5
Langenau	4	Wiesen	4	Wald	7	Pfreimd	4	Weihenstephan	2	Feldkirchen	2
Effelder	6	Rothenburg a. T.	1	Affaltern	2	Grafenkirchen	1.	Finsing	1.	Berchtesgaden	10
Kehlbach	6	Uffenheim	1	Pfronten-Heitlern	14	Neunburg v. W.	5	Andechs	14	Melleck	20
Kleintettau	7	Röttingen	1	Füssen	16	Schönsee	10	Maisach	1	Reichenhall	8
Kronach	0	Stalldorf	1	Neuschwanstein	13	Premberg	3	Dachau	2	Laufen	1
Ebensfeld	1.	Unteraltertheim	1.	Hohenschwangau	14	Amberg (Stadt)	1	Iffeldorf	7	Tittmoning	1
Gereuth	1	Kirchzell	3	Steingaden	12	Amberg M. Hilfberg	6	Münsing	7	Burghausen	3
Ansbach	0	Weckbach	1.	Schongau	5	Schmidmühlen	1	Machtlfing	7	Aign a. Inn	1
Spalt	1.	Obernburg	0	Hohenpeissenberg	3	Regensburg	1	Weichs a. d. Glonn	2	Eggenfelden	3
Weissenburg	1	Rohrbrunn	1.	Landsberg	4	Eisenstein	10	Eglharting	4	Triftern	2
Pyrbaum	0	Kahl a. M.	2	Augsburg	2	Arbersee	22	Landshut	1	Pocking	2
Schwabach	1	Mähring	2	Seeg	11	Schachtenbach	40	Obersüssbach	3	Obernzell	5
Grosshabersdorf	1	Weissenstadt	4	Apfeltrang	7	Rabenstein	15	Landau a. d. I.	4	Breitenberg	1.
Schlossfeld	1	Gangolfsberg	5	St. Helena	2	Achau	0	Kessenthal	3	Dasswang	5
Remlingen	2	Regenstauf	2	Wollomoos	6	Attenmarkt	5	Pfaffenhofen	2	Pruck b. F.	4

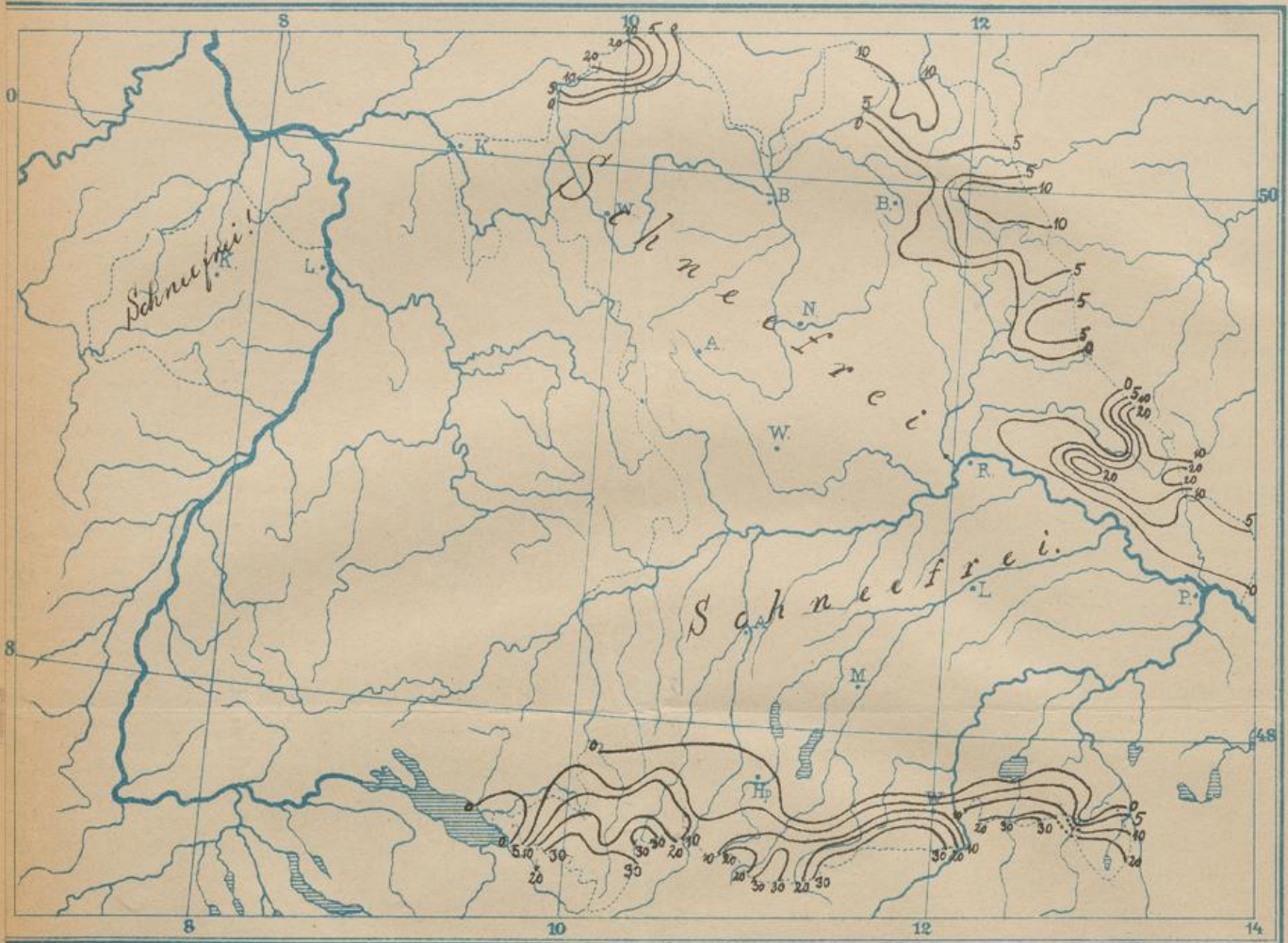
DIE SCHNEEHÖHEN IM KÖNIGREICHE BAYERN

am 8^{ten} Januar 1899.

Die Linien auf dieser Karte begrenzen die Gebiete, welche ungefähr gleich hohe Schneedecke haben.

Die Schneehöhen sind in Centimetern angegeben, also direkt beobachtete Höhen der Schneedecke.

In der Tabelle sind die Stationen nach Flussgebieten geordnet.



Während der ganzen Woche herrschte zumeist ein unbeständiger Witterungscharakter. Im letzten Berichte wurde hervorgehoben, dass zu Beginn des Jahres zwar überall eine Schneedecke vorhanden war, doch hatte diese im Flachlande eine kaum nennenswerte Stärke und verschwand daher alsbald. In den Tagen des 3. und 4., zum Teil auch schon am 2., trat an unsern Schneefall ein, der aber im Flachlande keine Decke bildete, da er theils mit Regen vermischt war, theils nur geringen Niederschlag lieferte. Anders gestaltete sich die Sache für die Gebirgsgegenden. Dort schneite es zumeist ganz bedeutend und herrschten dabei stürmische Stürme. Um die Mitte der Woche wurden vielfach Höhen bis über 60 cm gemessen. Darauf folgte aber wieder Thauwetter, auch Regen stellte sich ein und die Schneedecke erfuhr daher bis zum Schlusse eine merkliche Minderung. Allerdings weist sie noch eine etwas grössere Stärke als vor 8 Tagen auf. Die Höhen steigen bis zu 30 und 40 cm an, der bayerische Wald zeigt gegen die Vorworte wenig Aenderung. Dagegen ist der grösste Teil des Königreiches schneefrei und nur die Mittelgebirge wie das östliche Alpenland haben, wie schon erwähnt, Schnee, doch auch in verhältnissmässig geringen Mengen.

Altdorf	0	Bruck i. F.	0	Feldkirchen	0	Buflings	23	Staben	35	Hirschbichel	50
Samannsguid	0	Karlsfeld	0	Bernau	0	Puching	8	Flintsbach	0	Weissbach	0
Wühlendorf	0	Obergünzburg	3	Endorf	0	Ettal	20	Niederandorf	16	Rüstfuchthorn	150
Ullmünz	0	Weilheim	0	Altenmarkt	0	Murnau	0	Hintersee	25	Kaltenbrunn	47

Station	Schnee- höhen	Station	Schnee- höhen	Station	Schnee- höhen	Station	Schnee- höhen	Station	Schnee- höhen	Station	Schnee- höhen
Hergensweiler	2	Bernbeck	0	Höchstädt b. Thiersh.	4	Schwabmünchen	0	Am Kiesruck	43	Schaufling	10
Lindau	0	Alfeld	0	Hohenberg	3	Karlshuld	0	Buchenau	18	Vilshofen	0
Stiefenhofen	30	Ursprung	0	Wunsiedel	2	Ingolstadt	0	Rusel	17	Taufkirchen	0
Schönau (Pfalz)	0	Krämersweiher	0	Waldsassen	1	Stammham	2	Bodenmais	10	Vilsbiburg	0
Neuburg a. Rh.	0	Nürnberg	0	Waldstein	10	Dünzlach	0	Oberried	3	Frontenhausen	0
Rechtenbach	0	Erlangen	0	Hof	2	Eurasburg b. Friedb.	0	Oedwies	31	Arnstorf	0
Annweiler	0	Gräfenberg	0	Hildbrandsgrün	2	Aichach	0	Viechtach	0	Amsham b. Vilshf.	0
Landau	0	Hollfeld	0	Lauenhain	2	Göbelsbach	0	Lohberg	0	Passau	0
Elmstein	0	Gössweinstein	0	Einödsbach	2	Pöttmes	0	Furth i. W.	0	Klingenbrunn	2
Helmbacher Forsth.	0	Neustadt a. d. Aisch	0	Oberstdorf	35	Geisenfeld	2	Cham	0	Waldhäuser	36
Waldleiningen	0	Oberscheinfeld	0	Gaisalpe	39	Mainburg	0	Roding	0	Elsenthal	3
Neustadt a. d. H.	0	Höchstädt a. d. Aisch	0	Oberjoch	31	Arberg	0	Falkenstein	2	Finsterau	33
Ludwigshafen a. Rh.	0	Schlüssellau	0	Oberdorf b. H.	23	Treuchtlingen	0	Rohr	0	Wolfstein	2
Frankenthal	0	Bamberg	0	Immenstadt	17	Moritzbrunn	2	Inkofen	0	Tittling v. W.	5
Stumpfwald. Forsth.	0	Bischofsheim	0	Buchenberg	19	Ruppmannsburg	0	Hofkirchen	0	Reisach	7
Grünstadt	0	Friesenhausen	0	Bodelsberg	19	Thalmässing	0	Straubing	1	Bad Kreuth	42
Dannenfels	0	Schweinfurt	0	Hofstetten	1	Haunstetten	0	Puchhausen	0	Hirschberghütte	19
Waldmohr	0	Obereisenheim	2	Kempten	1	Sulzbürg	0	Ratiszell	2	Tegernsee	3
Kusel	0	Prüssberg	2	Schiessen	0	Breitenbrunn	1	Pilgramsberg	4	Otterfing	0
Kaiserslautern	0	Kitzingen	0	Leipheim	0	Schlott	2	Metten	1	Wendelstein	16
Königsstuhl	0	Wässerndorf	0	Ottobeuren	0	Kelheim	1	Mittenwald	11	Geitau	13
Neubau	0	Würzburg	0	Babenhausen	0	Thann	0	Fall	31	Rosenheim	0
Marienthal (Pfalz)	0	Zellingen a. M.	0	Wörthshofen	0	Velburg	0	Hohenburg	7	Rott a. Inn	0
Homburg	0	Bonnland	0	Oberwaldbach	0	Riglasreuth	8	Griesen	30	Haag i. Oberb.	0
Gersbach	0	Simonshof	4	Zöschingen	0	Wäldern	14	Partenkirchen	15	Mössling	0
Kulmbach	0	Kissingen	0	Höchstädt a. D.	0	Neustadt a. d. W.-N.	1	Kohlgrub	5	Reit i. Winkel	40
Schnabelwaid	3	Dittlofsroda	0	Schillingsfürst	0	Pressath	5	Benediktbeuren	0	Schleching	12
Bayreuth	0	Kreuzberg	24	Feuchtwangen	0	Tanzfleck	0	Heilbrunn	2	Hohenaschau	5
Nordthalben	10	Volkers	6	Maihingen	0	Leuchtenberg	2	München Centralst.	0	Maria Eck	6
Steinbach	17	Mittelsinn	0	Kaisheim	2	Eslarn	1	München Sternw.	0	Traunstein	0
Langenau	6	Wiesen	0	Wald	2	Pfreimd	0	Weihenstephan	0	Feldkirchen	2
Effelner	12	Rothenburg a. T.	2	Affaltern	0	Gräfenkirchen	0	Finsing	0	Berchtesgaden	12
Kehlbach	18	Uffenheim	0	Pfronten-Heitlern	14	Neunburg v. W.	0	Andechs	0	Melleck	30
Kleintettau	16	Röttingen	0	Füssen	6	Schönsee	10	Maisach	0	Reichenhall	9
Kronach	0	Staildorf	0	Neuschwanstein	4	Premberg	0	Dachau	0	Laufen	0
Ebensfeld	0	Unteraltertheim	0	Hohenschwangau	10	Amberg (Stadt)	0	Iffeldorf	0	Tittmoning	0
Gereuth	0	Kirchzell	0	Steingaden	4	Amberg M. Hilberg	2	Münzing	0	Burghausen	0
Ansbach	0	Weckbach	0	Schongau	2	Schmidmühlen	0	Machtlfing	0	Aign a. Inn	0
Spalt	0	Obernburg	0	Hohenpeissenberg	2	Regensburg	1	Weichs a. d. Glonn	0	Eggenfelden	0
Weissenburg	0	Rohrbrunn	2	Landsberg	0	Eisenstein	20	Eglharting	0	Triftern	0
Pyrbaum	0	Kahl a. M.	0	Augsburg	0	Arbersee	34	Landshut	0	Pocking	0
Schwabach	0	Mähring	10	Seeg	4	Schachtenbach	2	Obersüßbach	0	Obernzell	0
Grosshabersdorf	0	Weissenstadt	3	Apfeltrang	2	Rabenstein	14	Landau a. d. I.	0	Breitenberg	2
Brückenau	0	Voitsumra	5	Brand	15	Weiden	0	Kiliansdorf	0	Kürn	5
Untenweissenbrunn	5	Raumetengrün	5	Oberedwitz	5	Waidhaus	5	Ober-erbach	0	Regenstauf	0
Gangolfsberg	2	Ashaffenburg	0	Pechbrunn	12	Schwarzenfeld	0	Danwang	0	Rain-Neck	0
Rausweisach	0	Kesenthal	0	Schönficht	9	Wiesbrunn	7	Deffectshofen	0	Eggmühl	0
Leubsdorf	0	Rechtenbach	0	Nirchheimoland	0	Waldmünchen	0	Pollanten	0	Haffenhofen	0
Geßrees	0	Bergheim	0	Schneeberg	0	Kornbach	0	St. Helena	0	Birnabach	0
Kulmbach	0	Kemlingen	0	Schlusselfeld	0	Hintermideenthal	0	Druck i. O.	8	Krumbach	0
Kupperberg	0	Trunstadt	0	Heinrichsreuth	3	Pumassens	0	Traitsching	1	Wollomors	0

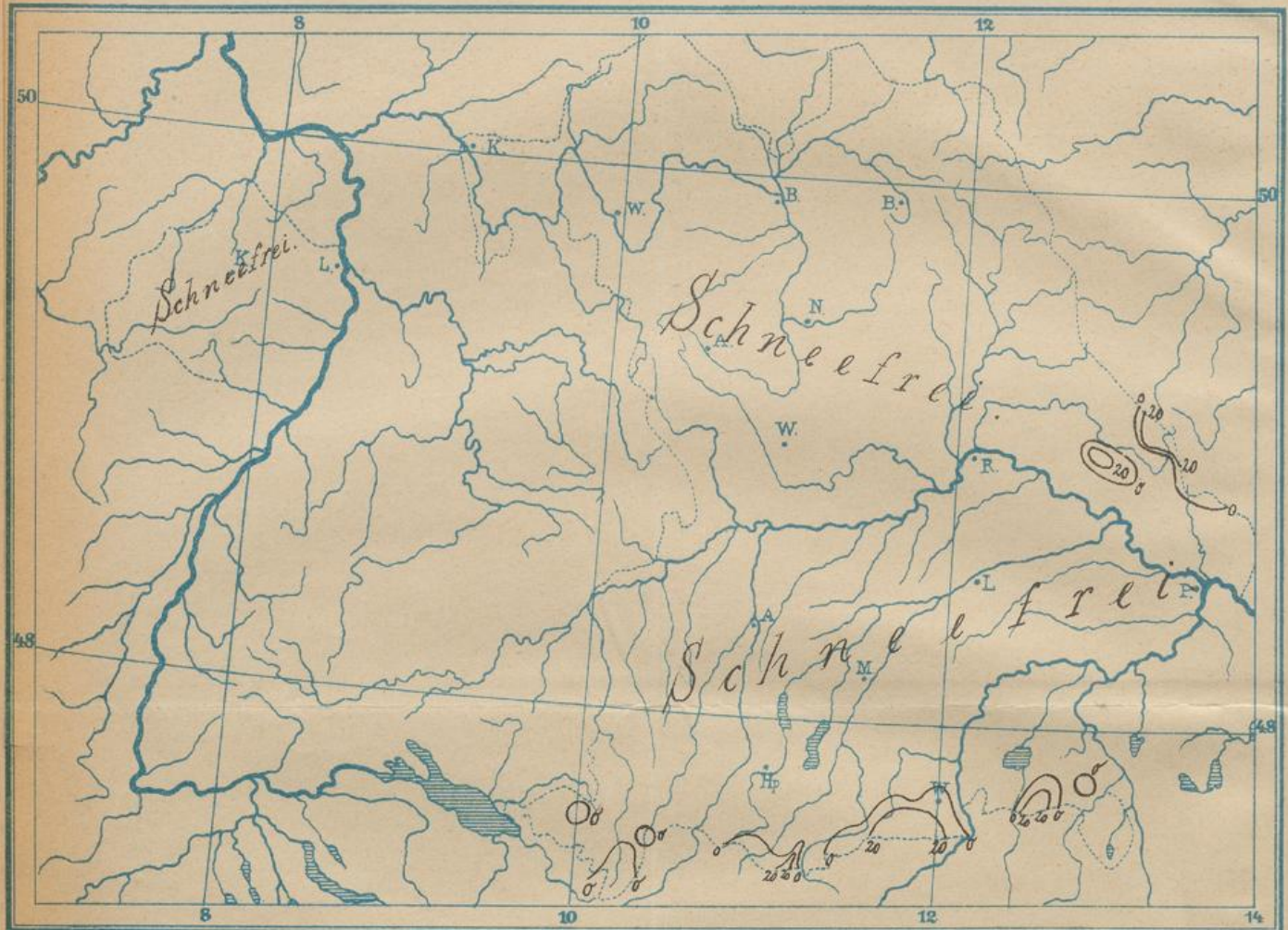
DIE SCHNEEHÖHEN IM KÖNIGREICHE BAYERN

am 22^{ten} Januar 1899.

Die Linien auf dieser Karte begrenzen die Gebiete, welche ungefähr gleich hohe Schneedecke haben.

Die Schneehöhen sind in Centimetern angegeben, also direkt beobachtete Höhen der Schneedecke.

In der Tabelle sind die Stationen nach Flussgebieten geordnet.



Die vergangene Woche zeichnete sich im allgemeinen durch aussergewöhnlich mildes Wetter aus. Im Süden Europas lagerte hoher Druck, der von der iberischen Halbinsel langsam über das Mittelmeergebiet ostwärts wanderte, während im Norden der Reihe nach mehrere Depressionen vorüberzogen. Von dem Gebiete niederen Druckes abzweigend hatte sich dann noch vorübergehend am Südfusse der Alpen ein Teilminimum entwickelt und dieses veranlasste in der Nacht vom 18. auf den 19. auf unserem ganzen Gebiete leichten Schneefall, der am Mittwoch Morgen eine leichte Decke bildete. Dieselbe verschwand aber sofort wieder und hielt sich nur in den mittleren Lagen des Gebirges und im bayerischen Walde, aber auch hier wich der Schnee in der zweiten Hälfte der Woche weiter zurück. So war am 22. das ganze Königreich schneefrei mit Ausnahme der bewaldeten Berggrüden des bayerischen Waldes und der höheren Lagen der Voralpen. Aber selbst dort erreichte die Schneehöhe einen geringen Betrag.

Station	Schnee- höhen	Station	Schnee- höhen	Station	Schnee- höhen	Station	Schnee- höhen	Station	Schnee- höhen	Station	Schnee- höhen
Hergensweiler	0	Bernheck	0	Höchstädt b. Thiersh.	0	Schwabmünchen	0	Am Kiesruck	64	Schauffling	0
Lindau	0	Alfeld	0	Hohenberg	0	Karlshuld	0	Buchenau	23	Vilshofen	0
Stiefenhofen	5	Ursprung	0	Wunsiedel	0	Ingolstadt	0	Rusel	15	Taufkirchen	0
Schönau (Pfalz)	0	Krämersweiher	0	Waldsassen	0	Stammham	0	Bodenmais	0	Vilsbiburg	0
Neuburg a. Rh.	0	Nürnberg	0	Waldstein	0	Dünzlbach	0	Oberried	0	Frontenhausen	0
Rechtenbach	0	Erlangen	0	Hof	0	Eurasburg b. Friedb.	0	Oedwies	32	Arnstorf	0
Annweiler	0	Gräfenberg	0	Hildbrandsgrün	0	Aichach	0	Viechtach	0	Amsham b. Vilshf.	0
Landau	0	Hollfeld	0	Lauenhain	0	Göbelsbach	0	Lohberg	0	Passau	0
Elmstein	0	Gössweinstei	0	Einödsbach	f.	Pöttmes	0	Furth i. W.	0	Klingenbrunn	5
Heimbacher Forsth.	0	Neustadt a. d. Aisch	0	Oberstdorf	12	Geisenfeld	0	Cham	0	Waldhäuser	57
Waldleiningen	0	Oberscheinfeld	0	Gaisalpe	f.	Mainburg	0	Roding	0	Elsenthal	1
Neustadt a. d. H.	0	Höchstädt a. d. Aisch	0	Oberjoch	23	Arberg	0	Falkenstein	0	Finsterau	50
Ludwigshafen a. Rh.	0	Schlüsselau	0	Oberdorf b. H.	0	Treuchtlingen	0	Rohr	0	Wolfstein	4
Frankenthal	0	Bamberg	0	Immenstadt	f.	Moritzbrunn	0	Inkofen	0	Titting v. W.	0
Stumpfwald. Forsth.	0	Bischofsheim	0	Buchenberg	0	Ruppmannsberg	0	Hofkirchen	0	Reisach	0
Grünstadt	0	Friesenhausen	0	Bodelsberg	0	Thalmässing	0	Straubing	0	Bad Kreuth	40
Dannenfels	0	Schweinfurt	0	Hofstetten	0	Haunstetten	0	Puchhausen	0	Hirschberghütte	18
Waldmohr	0	Obereisenheim	0	Kempten	0	Sulzbürg	0	Ratiszell	f.	Tegernsee	0
Kusel	0	Prüssberg	0	Schiessen	0	Breitenbrunn	0	Pilgramsberg	0	Otterfing	0
Kaiserslautern	0	Kitzingen	0	Leipheim	0	Schlott	0	Metten	0	Wendelstein	44
Königsstuhl	0	Wässerndorf	0	Ottobeuren	0	Kelheim	0	Mittenwald	0	Geitau	f.
Neubau	0	Würzburg	0	Babenhausen	0	Thann	0	Fall	15	Rosenheim	0
Marienthal (Pfalz)	0	Zellingen a. M.	0	Wörishofen	0	Velburg	0	Hohenburg	0	Roit a. Inn	0
Homburg	0	Bonnland	0	Oberwaldbach	0	Riglasreuth	0	Griesen	15	Haag i. Oberb.	0
Gersbach	0	Simonshof	0	Zöschingen	0	Wäldern	0	Partenkirchen	0	Mössling	0
Kulmbach	0	Kissingen	0	Höchstädt a. D.	0	Neustadt a. d. W.-N.	0	Kohlgrub	0	Reit i. Winkel	37
Schnabelwaid	0	Dittlofsroda	0	Schillingsfürst	0	Pressath	0	Benediktbeuren	0	Schieching	0
Bayreuth	0	Kreuzberg	0	Feuchtwangen	0	Tanzfleck	0	Heilbrunn	0	Hohenaschau	0
Nordhalben	0	Volkers	0	Maihingen	0	Leuchtenberg	0	München Centralst.	0	Maria Eck	0
Steinbach	0	Mittelsinn	0	Kaisheim	0	Eslarn	0	München Sternw.	0	Traunstein	0
Langenau	0	Wiesen	0	Wald	0	Pfreimd	0	Weihenstephan	0	Feldkirchen	0
Effelter	0	Rothenburg a. T.	0	Affalern	0	Grafenkirchen	0	Finsing	0	Berchtesgaden	0
Kehlbach	0	Uffenheim	0	Pfronten-Heitlern	0	Neunburg v. W.	0	Andechs	0	Melleck	0
Kleintettau	1	Röttingen	0	Füssen	0	Schönsee	0	Maisach	0	Reichenhall	0
Kronach	0	Stalldorf	0	Neuschwanstein	0	Premberg	0	Dachau	0	Laufen	0
Ebensfeld	0	Unteraltertheim	0	Hohenschwangau	0	Amberg (Stadt)	0	Iffeldorf	0	Tittmoning	0
Gereuth	0	Kirchzell	0	Steingaden	0	Amberg M. Hilberg	0	Münsing	0	Burghausen	0
Ansbach	0	Weckbach	0	Schongau	0	Schmidmühlen	0	Machtlfing	0	Aign a. Inn	0
Spalt	0	Obernburg	0	Hohenpeissenberg	0	Regensburg	0	Weichs a. d. Glonn	0	Eggenfelden	0
Weissenburg	0	Rohrbrunn	0	Landsberg	0	Eisenstein	14	Eglharting	0	Trittern	f.
Pyrbaum	0	Kahl a. M.	0	Augsburg	0	Arbersee	45	Landshut	0	Pocking	0
Schwabach	0	Mähring	0	Seeg	0	Schachtenbach	52	Obersüssbach	0	Obernzell	0
Grosshabersdorf	0	Weissenstadt	0	Apfeltrang	0	Rabenstein	20	Landau a. d. I.	0	Breitenberg	0
Stall	0	Staben	35	Weissbach	15	Kaltenbrunn	40	*Tummelplatz	115	Siebraten	70

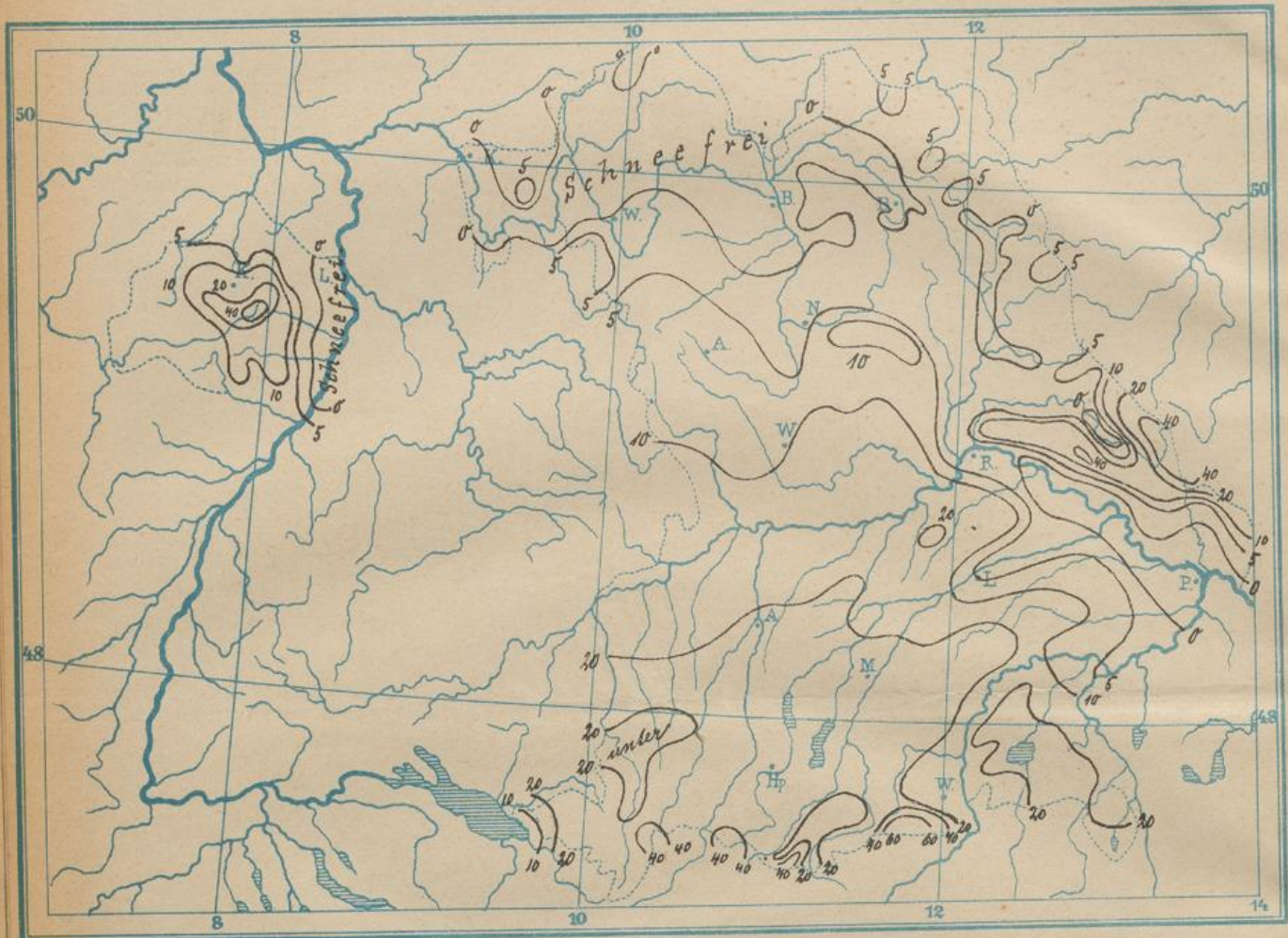
N: Die hier nicht mehr genannten Stationen sind schneefrei!

DIE SCHNEEHÖHEN IM KÖNIGREICHE BAYERN

am 19^{ten} Januar 1899.

Die Linien auf dieser Karte begrenzen die Gebiete, welche ungefähr gleich hohe Schneedecke haben. Die Schneehöhen sind in Centimetern angegeben, also direkt beobachtete Höhen der Schneedecke.

In der Tabelle sind die Stationen nach Flussgebieten geordnet.



Allgemeine Übersicht: Die seit längerem bestehende Wetterlage - hoher Druck im Süden, Depressionen im Norden Europas - nahm in dieser Woche eine rasche Aenderung. Am 14. lag über den britischen Inseln ein intensives, barometrisches Maximum, während sich gleichzeitig über dem Golfe von Genua ein flaches Minimum befand. Dieses veranlaßte noch am Dienstag in unseren südlichen Gebietszonen Schneefälle. Bis zum folgenden Tage hatten sich die zwischen dem Norden und Süden der Alpen bestehenden Luftdruckunterschiede noch bedeutend verschärft und fielen infolgedessen in Süddeutschland beträchtliche Schneemassen, die am Donnerstag Morgen über dem ganzen Königreiche, mit Ausnahme eines schmalen Streifens jenseits des Mains, erवासammenhängende Schneedecke bildeten. Dieselbe erreichte in den höheren Lagen der Pyren., sowie in Oberbayern meistens eine Höhe von mehr als 30cm, sank aber bis am Sonntag stark zusammen. Im allgemeinen nimmt ihre Mächtigkeit vom Alpenvorlande nach Norden und Osten ab. Das Main-Obere Naab- u. Pegnitzthal hatten nur geringen Schneefall, mit waren daher bald wieder schneefrei. Bis am Sonntag war auch im Donaugebiet von Straubing abwärts, sowie im Rheinthale der Schuce verschwunden.

Lauterecken 5	Gangolfsberg 0	Kaumelengrün 2	Pechbrunn 3	Oberdachstein 12	S. Helena
Kirchheimbolanden 3	Brückenau 0	Achaffenburg 0	Schneeberg 5	Heid 5	Lasswang
Landsstuhl 25	Unterweissenbrunn 0	Kessenloth 0	Kist 2	Wiesbrüth 8	Pollacken
Hochspeyer 20	Parrweisach 0	Rechtenbach 1	Schlüßelfeld 0	Schwarzenfeld 3	Bruck
Speyer 0	Leubelsdorf 0	Bergtheim 1	Einersheim 1	Waldmünchen 12	Trautsching
Kornbach 3	Kupferberg 0	Trunstadt 0	Keinersreuth 1	Wörnitz 8	Kürn
Pirmasens 8	Veilsbibra 2	Brand 10 5	Weiden 0	Obererlbach 8	Regensdorf

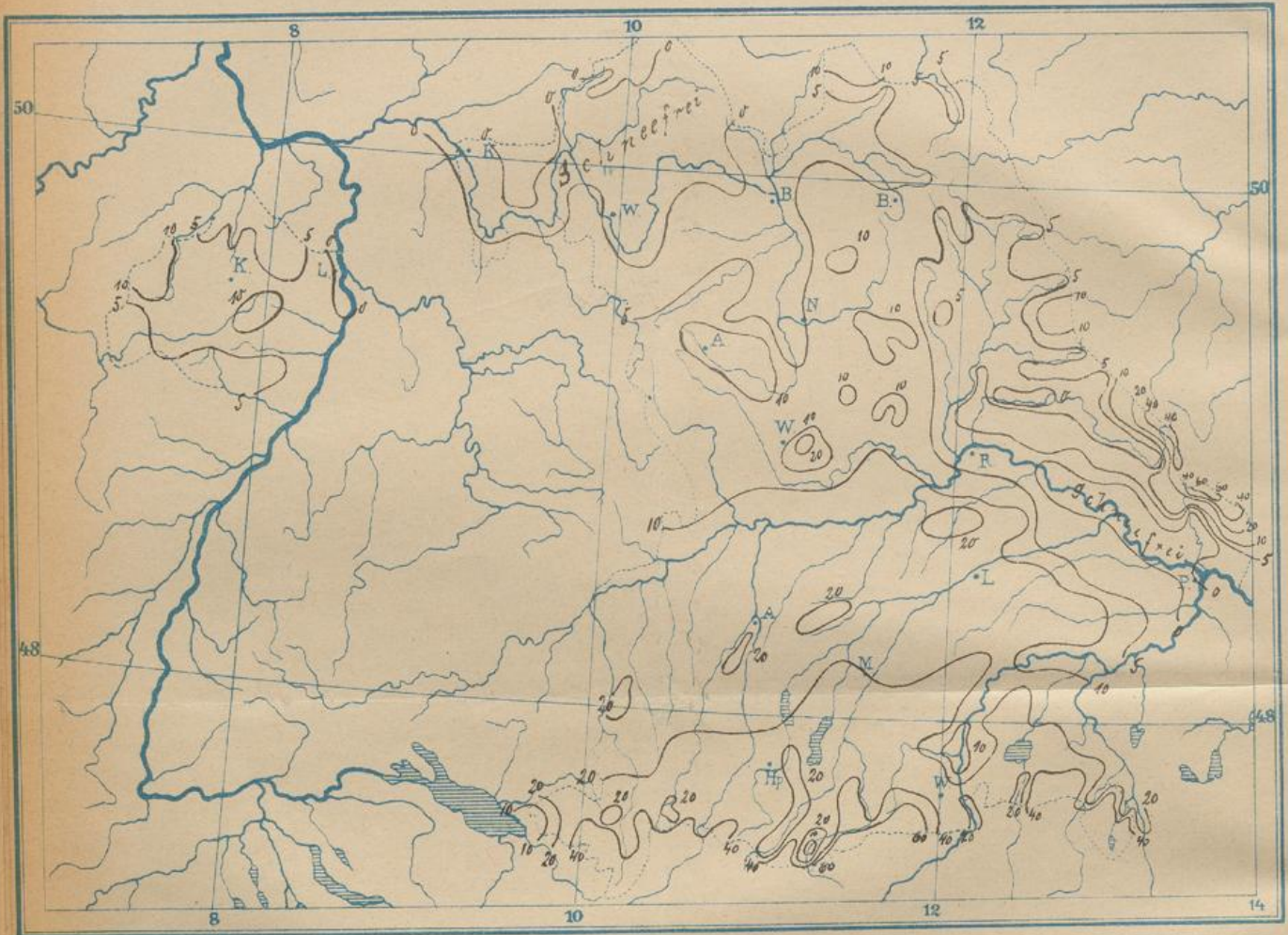
Station	Schnee- höhen	Station	Schnee- höhen	Station	Schnee- höhen	Station	Schnee- höhen	Station	Schnee- höhen	Station	Schnee- höhen
Hergensweiler	28	Bernheek	4	Höchstädt b. Thiersh.	1	Schwabmünchen	30	Am Kiesruck	95	Schaufling	0
Lindau	10	Alfeld	12	Hohenberg	1	Karlshuld	10	Buchenau	33	Vilshofen	0
Stiefenhofen	40	Ursprung	12	Wunsiedel	6	Ingolstadt	12	Rusel	14	Taufkirchen	f
Schönau (Pfalz)	10	Krämersweiher	11	Waldsassen	1	Stammham	f	Bodenmais	0	Vilsbiburg	17
Neuburg a. Rh.	6	Nürnberg	2	Waldstein	7	Dünzibach	30	Oberried	0	Frontenhausen	5
Rechtenbach	8	Erlangen	1	Hof	1	Eurasburg b. Friedb.	29	Oedwies	66	Arnstorf	5
Annweiler	4	Gräfenberg	3	Hildbrandsgrün	3	Aichach	15	Viechtach	f	Amsham b. Vilshf.	1
Landau	12	Höllfeld	f	Lauenhain	6	Göbelsbach	26	Lohberg	9	Passau	0
Elmstein	45	Gössweinstei	3	Einödsbach	f	Pöttmes	10	Furth i. W.	f	Klingenbrunn	18
Heimbacher Forsth.	20	Neustadt a. d. Aisch	3	Oberstdorf	29	Geisenfeld	f	Cham	f	Waldhäuser	63
Waldleiningen	24	Oberscheinfeld	1	Gaisalpe	29	Mainburg	24	Roding	f	Elsenthal	1
Neustadt a. d. H.	f	Höchstädt a. d. Aisch	0	Oberjoch	47	Arberg	5	Falkenstein	f	Finsterau	50
Ludwigshafen a. Rh.	0	Schlüsselau	0	Oberdorf b. H.	35	Treuchtlingen	6	Rohr	4	Wolfstein	4
Frankenthal	0	Bamberg	0	Immenstadt	16	Moritzbrunn	/	Inkofen	15	Tittling v. W.	f
Stumpfwald. Forsth.	20	Bischofsheim	0	Buchenberg	19	Ruppmannsberg	24	Hofkirchen	12	Reisach	6
Grünstadt	1	Friesenhausen	0	Bodelsberg	36	Thalmässing	10	Straubing	0	Bad Kreuth	60
Dannenfels	3	Schweinfurt	f	Hofstetten	25	Haunstetten	12	Puchhausen	?	Hirschberghütte	48
Waldmohr	f	Obereisenheim	1	Kempton	16	Sulzbürg	6	Ratiszell	f	Tegernsee	16
Kusel	f	Prüssberg	f	Schiessen	18	Breitenbrunn	10	Pilgramsberg	4	Otterfing	23
Kaiserslautern	16	Kitzingen	f	Leipheim	15	Schlott	12	Metten	0	Wendelstein	19
Königsstuhl	5	Wässerndorf	3	Ottobeuren	19	Kelheim	12	Mittenwald	14	Geitau	f
Neubau	4	Würzburg	1	Babenhausen	22	Thann	10	Fall	f	Rosenheim	13
Marienthal (Pfalz)	6	Zellingen a. M.	0	Wörishofen	19	Velburg	5	Hohenburg	f	Rott a. Inn	18
Homburg	6	Bonnland	0	Oberwaldbach	16	Riglasreuth	2	Griesen	24	Haag i. Oberb.	25
Gersbach	5	Simonshof	f	Zöschingen	6	Wäidern	0	Partenkirchen	17	Mössling	9
Kulmbach	1	Kissingen	0	Höchstädt a. D.	15	Neustadt a. d. W.-N.	1	Kohigrub	22	Reit i. Winkel	f
Schnabelwaid	0	Dittlofsroda	0	Schillingsfürst	6	Pressath	1	Benediktbeuren	19	Schleching	15
Bayreuth	f	Kreuzberg	1	Feuchtwangen	5	Tanzfleck	0	Heilbrunn	f	Hohenaschau	f
Nordthalben	2	Volkers	0	Maithingen	13	Leuchtenberg	1	München Centralst.	25	Maria Eck	25
Steinbach	4	Mittelsinn	0	Kaisheim	f	Eslarn	4	München Sternw.	23	Traunstein	25
Langenau	4	Wiesen	1	Wald	15	Pfreimd	0	Weihenstephan	12	Feldkirchen	f
Effelder	2	Rothenburg a. T.	6	Affalter	12	Grafenkirchen	3	Finsing	23	Berchtesgaden	12
Kehlbach	6	Uffenheim	0	Pfronten-Heitlern	17	Neuburg v. W.	0	Andechs	37	Melleck	25
Kleintettau	f	Röttingen	3	Füssen	30	Schönsee	f	Maisach	21	Reichenhall	14
Kronach	0	Stalldorf	8	Neuschwanstein	54	Premberg	f	Dachau	24	Laufen	15
Ebensfeld	0	Unteraltertheim	7	Hohenschwangau	33	Amberg (Stadt)	2	Iffeldorf	24	Tittmoning	f
Gereuth	0	Kirchzell	2	Steingaden	f	Amberg M. Hilberg	6	Münsing	20	Burghausen	5
Ansbach	8	Weckbach	5	Schongau	30	Schmidmühlen	5	Machtlfing	f	Aign a. Inn	1
Spalt	f	Obernburg	0	Hohenpeissenberg	39	Regensburg	2	Weichs a. d. Glonn	18	Eggenfelden	10
Weissenburg	8	Rohrbrunn	6	Landsberg	20	Eisenstein	23	Eglharting	18	Triftern	6
Pyrbaum	6	Kahl a. M.	0	Augsburg	25	Arbersee	63	Landshut	8	Pocking	0
Schwabach	4	Mähring	0	Seeg	40	Schachtenbach	53	Obersüßbach	35	Oberzell	0
Grosshabersdorf	5	Weissenstadt	3	Apfeltrang	25	Rabenstein	20	Landau a. d. I.	3	Breitenberg	8
<i>Rain</i>	<i>11</i>	<i>Littenberg</i>	<i>0</i>	<i>Karlsfeld</i>	<i>29</i>	<i>Schaidegg</i>	<i>38</i>	<i>Weißbach</i>	<i>38</i>	<i>Hönigsfeld</i>	<i>3</i>
<i>Eggmühl</i>	<i>12</i>	<i>Krummbach</i>	<i>20</i>	<i>Obermünster</i>	<i>28</i>	<i>Oy</i>	<i>30</i>	<i>Hintersee</i>	<i>20</i>	<i>Sulzdorf</i>	<i>0</i>
<i>Hörsing</i>	<i>0</i>	<i>Wollomoos</i>	<i>38</i>	<i>Weihen</i>	<i>12</i>	<i>Edel</i>	<i>33</i>	<i>Hallenbrunn</i>	<i>62</i>	<i>Reinertsdorf</i>	<i>0</i>
<i>Nickstadt</i>	<i>10</i>	<i>Aich</i>	<i>20</i>	<i>Telchirchen</i>	<i>25</i>	<i>Murnau</i>	<i>18</i>	<i>Engelsbach</i>	<i>11</i>	<i>Langmeil</i>	<i>1</i>
<i>Pfaffenlofen</i>	<i>18</i>	<i>Wurmansquick</i>	<i>24</i>	<i>Endorf</i>	<i>21</i>	<i>Puching</i>	<i>30</i>	<i>Fehlsburg</i>	<i>21</i>	<i>Gelees</i>	<i>1</i>
<i>Tuchthorn</i>	<i>7</i>	<i>Mihldorf</i>	<i>9</i>	<i>Altenmarkt</i>	<i>25</i>	<i>Sieingarten</i>	<i>27</i>	<i>Lebrach</i>	<i>1</i>	<i>Oberedwitz</i>	<i>3</i>
<i>Gräflichkirchen</i>	<i>0</i>	<i>Hellmünz</i>	<i>0</i>	<i>Puchling</i>	<i>38</i>	<i>Hirnlebach</i>	<i>14</i>	<i>Ludwigstadt</i>	<i>4</i>	<i>Waidhaus</i>	<i>7</i>
<i>Birnabach</i>	<i>2</i>	<i>Druck</i>	<i>24</i>	<i>Libraushofen</i>	<i>28</i>	<i>Maternsdorf</i>	<i>11</i>	<i>Rhosshaus</i>	<i>0</i>	<i>Kiliansdorf</i>	<i>6</i>

DIE SCHNEEHÖHEN IM KÖNIGREICHE BAYERN

am 5^{ten} Februar 1899.

Die Linien auf dieser Karte begrenzen die Gebiete, welche ungefähr gleich hohe Schneedecke haben. Die Schneehöhen sind in Centimetern angegeben, also direkt beobachtete Höhen der Schneedecke.

In der Tabelle sind die Stationen nach Flussgebieten geordnet.



Allgemeine Übersicht: Während der vorangegangenen Reichstagswoche zeigte die Witterlage ziemlich rasche Änderungen. Am Montag herrschte meist heiteres Frostwetter, dagegen fiel am folgenden Tag im ganzen Königreiche Schnee, doch reichte dessen Menge nicht einmal in den höheren Lagen hin, die vorhandene Schneedecke wesentlich zu erhöhen und in dem schneefreien Main- und Donaugebiet blieb er nur kurze Zeit liegen; eine blaßgelbe, aber immer noch dünne Decke bildete er nur in den dem Böhmerwalde vorgelagerten Gebirgssteilen. Am 1. u. 2. Februar herrschte wieder meist Frostwetter ohne nennenswerte Niederschläge. Dagegen stand am Morgen des 3. ganz Europa unter dem Einflusse niedrigen Druckes mit einem tiefen Minimum über Oberitalien; dieses veranlaßte am genannten Tage neuerdings leichte Schneefälle. Bis zum Samstag aber war bereits wieder hoher Druck in Central-Europa zur Herrschaft gelangt, sodaß die Niederschläge bald aufhörten. Das Wetter wurde namentlich tagsüber ziemlich milde, und die Schneedecke begann langsam abzunehmen. Daher waren die Schneehöhen am Morgen des 5. F. im allgemeinen etwas niedriger als 8 Tage vorher und die damals schneefreien Thäler des Rhein; des Main, des oberen Rügen und der Donau zwischen Straubing und Passau waren aper geblieben.

Lauterecken	5	Gangolfsberg	1	Ischaffenburg	0	Oberedwitz	3	Oberdachstein	17	Kilianodorf	9
Kirscheimbolanden	3	Unterweisselbrunn	0	Hessenthal	0	Schönfeldt	5	Bräunersdorf	2	H. Helena	6
Hochapeyer	17	Parrneisach	1	Rechtenbach	2	Schneeberg	2	Kleid	8	Pollanten	7
Freyer	1	Leubelsdorf	1	Bergheim	0	Einersheim	1	Schwarzenfeld	5	Pefferkshofen	1
Hornbach	2	Gelbes	5	Reuldingen	1	Schlusfeld	1	Wiesebrüch	11	Dapswang	12
Hinterweidenthal	5	Weissumra	5	Trumstadt	1	Heinersreuth	1	Waldmünchen	14	Bruck	0
Pirmasens	6	Kupferberg	10	Pechbrunn	6	Weiden	4	Wörnitz	10	Tratsching	1
Brückenu	1	Raumelengrün	7	Brand	10	Waidhaus	5	Oberlbach	12	Körn	16

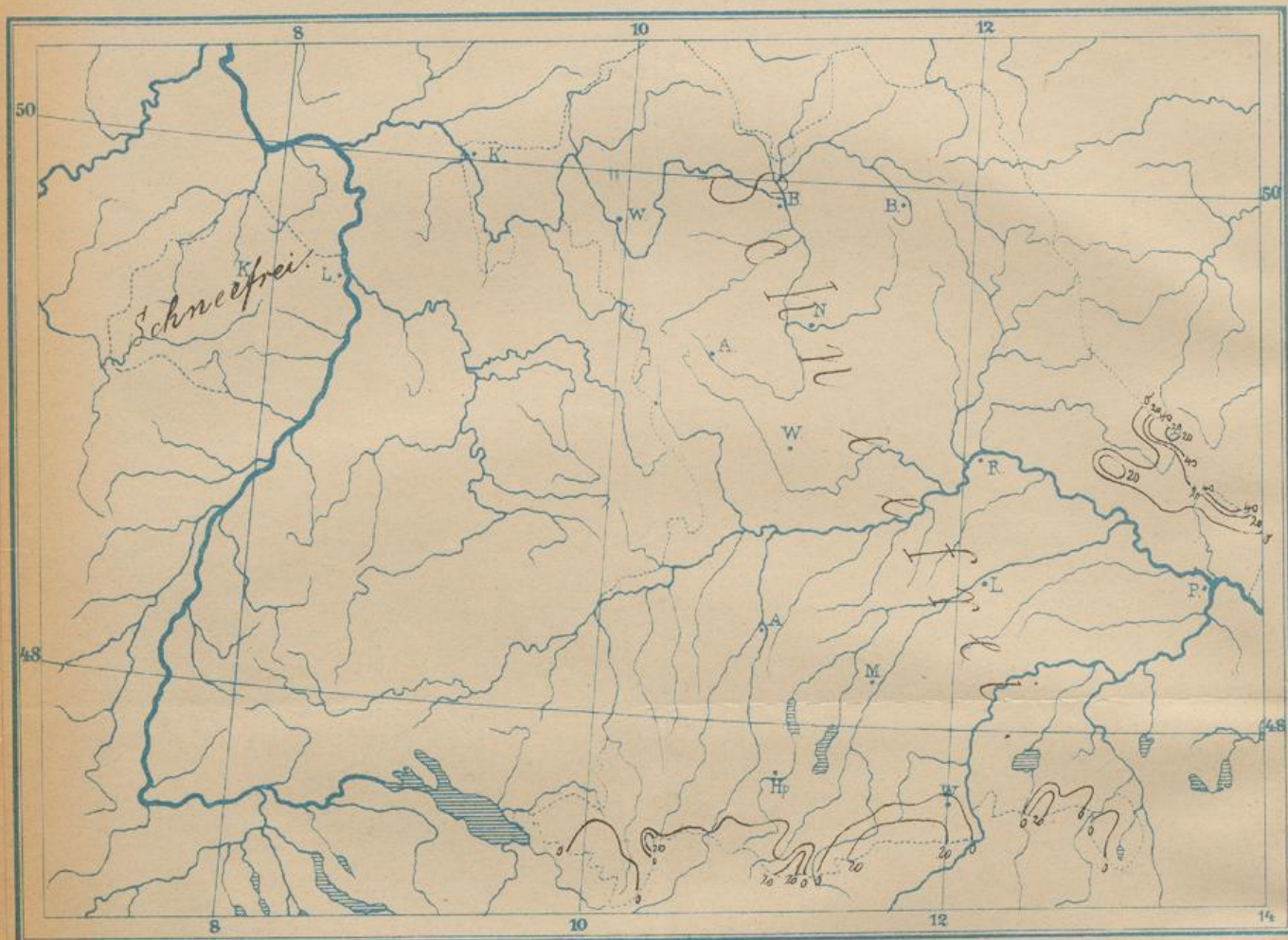
Station	Schnee- höhen	Station	Schnee- höhen	Station	Schnee- höhen	Station	Schnee- höhen	Station	Schnee- höhen	Station	Schnee- höhen
Hergensweiler	22	Bernheek	7	Höchstädt b. Thiersh	12	Schwabmünchen	30	Am Kiesruck	96	Schaufling	0
Lindau	8	Alfeld	15	Hohenberg	8	Karlshuld	11	Buchenau	32	Vilshofen	0
Stiefenhofen	40	Ursprung	10	Wunsiedel	7	Ingolstadt	11	Rusel	15	Taufkirchen	8
Schönau (Pfalz)	4	Krämersweiher	12	Waldsassen	2	Stammham	1	Bodenmais	1	Vilsbiburg	16
Neuburg a. Rh.	2	Nürnberg	4	Waldstein	12	Dünzlbach	15	Oberried	1	Frontenhausen	5
Rechtenbach	5	Erlangen	4	Hof	4	Eurasburg b. Friedb	15	Oedwies	1	Arnstorf	4
Annweiler	0	Gräfenberg	6	Hildbrandsgrün	8	Aichach	13	Viechtach	0	Amsham b. Vilsh	1
Landau	6	Hollfeld	1	Lauenhain	10	Göbelsbach	20	Lohberg	10	Passau	1
Elmstein	5	Gössweinstei	12	Einödsbach	1	Pöttmes	10	Furth i. W.	5	Klingenbrunn	17
Helmbacher Forsth.	17	Neustadt a. d. Aisch	6	Oberstdorf	36	Geisenfeld	12	Cham	1	Waldhäuser	64
Waldleiningen	16	Oberscheinfeld	1	Gaisalpe	20	Mainburg	26	Roding	0	Elsenthal	0
Neustadt a. d. H.	1	Höchstädt a. d. Aisch	3	Oberjoch	47	Arberg	8	Falkenstein	1	Finsterau	49
Ludwigshafen a. Rh.	0	Schlüsselau	2	Oberdorf b. H.	28	Treuchtlingen	3	Rohr	4	Wolfstein	4
Frankenthal	0	Bamberg	1	Immenstadt	18	Türkheim	24	Inkofen	8	Tittling v. W.	2
Stumpfwald. Forsth.	20	Bischofsheim	1	Buchenberg	21	Ruppmannsberg	24	Hofkirchen	12	Reisach	16
Grünstadt	1	Friesenhausen	1	Bodelsberg	36	Thalmässing	9	Straubing	0	Bad Kreuth	60
Dannenfels	2	Schweinfurt	0	Hofstetten	28	Haunstetten	10	Puchhausen	1	Hirschberghütte	43
Waldmohr	10	Obereisenheim	0	Kempten	18	Sulzbürg	12	Ratiszell	1	Tegernsee	16
Kusel	13	Ludwigsstadt	6	Schiessen	16	Breitenbrunn	11	Pilgramsberg	3	Otterfing	24
Kaiserslautern	8	Kitzingen	0	Leipheim	15	Schlott	1	Metten	0	Wendelstein	24
Königsstuhl	5	Wässerndorf	3	Ottobeuren	15	Keiheim	8	Mittenwald	7	Geitau	1
Neubau	4	Würzburg	1	Babenhausen	1	Thann	8	Fall	40	Rosenheim	9
Marienthal (Pfalz)	4	Zellingen a. M.	1	Wörishofen	15	Velburg	7	Hohenburg	26	Rott a. Inn	14
Homburg	4	Bonnland	0	Oberwaldbach	1	Riglasreuth	3	Griesen	30	Haag i. Oberb.	27
Gersbach	6	Simonsohof	3	Zöschingen	8	Waldern	4	Partenkirchen	20	Mössling	1
Kulmbach	3	Kissingen	0	Höchstädt a. D.	14	Neustadt a. d. W.-N.	4	Kohlgrub	27	Reit i. Winkel	54
Schnabelwaid	5	Dittlofsroda	2	Schillingsfürst	5	Pressath	3	Benediktbeuren	32	Schleching	14
Bayreuth	6	Kreuzberg	2	Feuchtwangen	8	Fanzleck	2	Heilbrunn	40	Hohenaschau	20
Nordhalben	4	Volkers	0	Maihingen	8	Leuchtenberg	2	München Centralst.	18	Maria Eck	34
Steinbach	5	Mittelsinn	4	Kaisheim	25	Eslarn	3	München Sternw.	18	Traunstein	34
Langenau	7	Wiesen	1	Wald	15	Pfreimd	2	Weihenstephan	9	Feldkirchen	20
Effelter	2	Rothenburg a. T.	8	Affaltern	13	Grafenkirchen	5	Finsing	19	Berchtesgaden	17
Kehlbach	11	Uffenheim	1	Pfronten-Heitlern	18	Neunburg v. W.	2	Andechs	35	Melleck	30
Kleintettau	1	Röttingen	3	Füssen	33	Schönsee	10	Maisach	16	Reichenhall	18
Kronach	0	Stalldorf	7	Neuschwanstein	55	Premberg	7	Dachau	16	Laufen	15
Ebensfeld	2	Unteraltertheim	5	Hohenschwangau	34	Amberg (Stadt)	3	Iffeldorf	25	Tittmoning	16
Gereuth	1	Kirchzell	1	Steingaden	30	Amberg M. Hilfsberg	11	Münsing	19	Burghausen	7
Ansbach	11	Weckbach	3	Schongau	26	Schmidmühlen	3	Machtlfing	22	Aign a. Inn	2
Spalt	10	Obernburg	0	Hohenpeissenberg	30	Regensburg	2	Weichs a. d. Glonn	17	Eggenfelden	11
Weissenburg	8	Rohrbrunn	6	Landsberg	15	Eisenstein	23	Eglharting	19	Triftern	8
Pyrbaum	3	Kahl a. M.	0	Augsburg	18	Arbersee	62	Landshut	1	Pocking	0
Schwabach	4	Mähring	2	Seeg	35	Schachtenbach	54	Obersüssbach	31	Obernzell	1
Grosshabersdorf	10	Weissenstadt	6	Apfeltrang	25	Rabenstein	14	Landau a. d. I.	5	Breitenberg	6
Regensdorf	10	Eyrolsbach	11	Mühlhof	7	Oberwinnburg	27	Oy	28	Weißbach	39
Kirchdorf	0	Tiedsheim	6	Nirmenswick	25	Weidheim	15	Rosshaupten	20	Hintersee	23
Reyen	1	Pörsbach	3	Hellmünz	31	Endorf	25	Esthal	34	Kaltenbrunn	62
Kain	10	Littenberg	0	Hilbenfingen	17	Bernau	28	Buching	31	Bergrainau	18
Eggmühl	10	Staphkirchen	1	Mindelheim	14	Altenmarkt	20	Murnau	16	Groissenbach	61
Vöhrhofen	1	Willmanns	23	Bruck	18	Schoidegg	30	Suben	57	Leenissen	57
Denkendorf	4	Diberbach	18	Karlsfeld	21	Bullings	35	Nixeraudorf	18	Seegertal	78
Paffenhofen	14	Tich	20	Kaufbeuren	24	Librauhofen	25	Tündsbach	27	Pustschorn	150

DIE SCHNEEHÖHEN IM KÖNIGREICHE BAYERN

am 12^{ten} Februar 1899.

Die Linien auf dieser Karte begrenzen die Gebiete, welche ungefähr gleich hohe Schneedecke haben. Die Schneehöhen sind in Centimetern angegeben, also direkt beobachtete Höhen der Schneedecke.

In der Tabelle sind die Stationen nach Flussgebieten geordnet.



Allgemeine Übersicht. Nachdem die Schneedecke während der vorletzten Berichtwoche nur eine langsame Abnahme erfahren hatte, brachte der 5. Februar einen durchgreifenden Witterungsumschlag. Am Vormittage des genannten Tages herrschte nach der kältesten Nacht des heurigen Winters noch allenthalben strenger Frost; in der Nachmittage fiel im Alpenvorlande Schnee, gegen Abend aber setzte Thau ein, unter dessen Einfluss das Thermometer auf mehrere Grade über Null stieg. Zugleich verwandelte sich der Schneefall in Regen. Dadurch ging die Schneedecke ziemlich rasch zurück. Während der beiden folgenden Tage war die Witterung bei einer ziemlich gleichmäßigen Luftdruckverteilung unbeständig, aber allenthalben so mild, dass selbst in einer Höhenlage von mehr als 1500 m Meereshöhe (Küschberg) die Niederschläge noch als Regen fielen. Das regnerische, warme Wetter des 6. u. 7. hatte die Schneedecke im Flachlande meistens vollständig aufgezogen. Am Morgen des 8. lagerte dann im Norden des Bezirkes hoher Druck, während den Nordwesten desselben eine Depression bedeckte, eine Wetterlage, die sich heute erhalten hat und für unser Gebiet die schönen, warmen Frühlingstage mit Maximaltemperaturen brachte, im Flachlande meistens Beträge von 15 Grad erreichten, vielfach sogar überstiegen. Unter diesen Verhältnissen nahm auch in den höheren Lagen die Schneedecke ab, so dass am Morgen des 12. in den Bergen der Alpen und auf den bewachsenen Berggipfeln des bayerischen Waldes eine verhältnismässig dünne Schneedecke lag, die zudem im Alpengebiete durch die Thäler der Isar, des Inn und der Salzach vielfach unterbrochen ist.

Station	Schnee- höhen	Station	Schnee- höhen	Station	Schnee- höhen	Station	Schnee- höhen	Station	Schnee- höhen	Station	Schnee- höhen
Hergensweiler	0	Bernheck	0	Höchstädt b. Thiersh	0	Schwabmünchen	0	Am Kiesruck	85	Schaufling	0
Lindau	0	Alfeld	0	Hohenberg	0	Karlshuld	0	Buchenau	33	Vilshofen	0
Stiefenhofen	f.	Ursprung	0	Wunsiedel	0	Ingolstadt	0	Rusel	5	Taufkirchen	0
Schönau (Pfalz)	0	Krämersweiher	0	Waldsassen	0	Stammham	0	Bodenmais	0	Vilsbiburg	0
Neuburg a. Rh.	0	Nürnberg	0	Waldstein	0	Dünzlbach	0	Oberried	f.	Frontenhausen	0
Rechtenbach	0	Erlangen	0	Hof	0	Eurasburg b. Friedb.	0	Oedwies	46	Arnstorf	0
Annweiler	0	Gräfenberg	0	Hildbrandsgrün	0	Aichach	0	Viechtach	0	Amsham b. Vilshf.	0
Landau	0	Hollfeld	0	Lauenhain	0	Göbelsbach	0	Lohberg	0	Passau	0
Elmstein	0	Gössweinstein	0	Einödsbach	f.	Pöttmes	0	Furth i. W.	0	Klingenbrunn	8
Helmbacher Forsth.	0	Neustadt a. d. Aisch	0	Oberstdorf	17	Geisenfeld	0	Cham	0	Waldhäuser	60
Waldleiningen	0	Oberscheinfeld	0	Gaisalpe	0	Mainburg	0	Roding	0	Elsenthal	0
Neustadt a. d. H.	0	Höchstädt a. d. Aisch	0	Oberjoch	26	Arberg	0	Falkenstein	f.	Finsterau	50
Ludwigshafen a. Rh	0	Schlüsselau	0	Oberdorf b. H.	0	Treuchtlingen	0	Rohr	0	Wolfstein	2
Frankenthal	0	Bamberg	0	Immenstadt	0	Moritzbrunn	0	Inkofen	0	Tittling v. W.	f.
Stumpfwald. Forsth.	0	Bischofsheim	0	Buchenberg	0	Ruppmannsburg	0	Hofkirchen	0	Reisach	0
Grünstadt	0	Friesenhausen	0	Bodelsberg	0	Thalmässing	0	Straubing	0	Bad Kreuth	f.
Dannenfels	0	Schweinfurt	0	Hofstetten	0	Haunstetten	0	Puchhausen	0	Hirschberghütte	7
Waldmohr	0	Obereisenheim	0	Kempten	0	Sulzbürg	0	Ratzzell	f.	Tegernsee	0
Kusel	0	Prüssberg	0	Schiessen	0	Breitenbrunn	0	Pilgramsberg	0	Otterfing	0
Kaiserslautern	0	Kitzingen	0	Leipheim	0	Schlott	0	Metten	0	Wendelstein	13
Königsstuhl	0	Wasserndorf	0	Ottobeuren	0	Kelheim	1	Mittenwald	0	Geitau	0
Neubau	0	Würzburg	0	Babenhausen	0	Thann	0	Fall	21	Rosenheim	0
Marienthal (Pfalz)	0	Zellingen a. M.	0	Wörishofen	0	Velburg	0	Hohenburg	0	Rott a. Inn	0
Homburg	0	Bonnland	0	Oberwaldbach	0	Riglasreuth	0	Griesen	12	Haag i. Oberb.	0
Gersbach	0	Simonshof	0	Zöschingen	0	Waldern	0	Partenkirchen	0	Mössling	0
Kulmbach	0	Kissingen	0	Höchstädt a. D.	0	Neustadt a. d. W.-N.	0	Kohlgrub	0	Reit i. Winkel	36
Schnabelwaid	0	Dittlofsroda	0	Schillingsfürst	0	Pressath	0	Benediktbeuren	0	Schleching	0
Bayreuth	0	Kreuzberg	0	Feuchtwangen	0	Tanzfleck	0	Heilbrunn	f.	Hohenaschau	0
Nordhalben	0	Völkers	0	Maihingen	0	Leuchtenberg	0	München Centralst.	0	Maria Eck	0
Steinbach	0	Mittelsinn	0	Kaisheim	0	Eslarn	0	München Sternw.	0	Traunstein	0
Langenau	0	Wiesen	0	Wald	0	Pfreimd	0	Weihenstephan	0	Feldkirchen	0
Effelter	0	Rothenburg a. T.	0	Affaltern	0	Grafenkirchen	0	Finsing	0	Berchtesgaden	0
Kehlbach	0	Uffenheim	0	Pfronten-Heitlern	0	Neunburg v. W.	0	Andechs	0	Melleck	0
Kleintettau	f.	Röttingen	0	Füssen	3	Schönsee	0	Maisach	0	Reichenhall	0
Kronach	0	Stalldorf	0	Neuschwanstein	9	Premberg	0	Dachau	0	Laufen	0
Ebensfeld	0	Unteraltertheim	0	Hohenschwangau	14	Amberg (Stadt)	0	Iffeldorf	0	Tittmoning	0
Gereuth	0	Kirchzell	0	Steingaden	0	Amberg M. Hilberg	0	Münsing	0	Burghausen	0
Ansbach	0	Weckbach	0	Schongau	0	Schmidmühlen	0	Machtlfing	0	Aign a. Inn	0
Spalt	0	Obernburg	0	Hohenpeissenberg	0	Regensburg	0	Weichs a. d. Glonn	0	Eggenfelden	0
Weissenburg	0	Rohrbrunn	0	Landsberg	0	Eisenstein	12	Eglharting	0	Triftern	0
Pyrbaum	0	Kahl a. M.	0	Augsburg	0	Arbersee	49	Landshut	0	Pocking	0
Schwabach	0	Mähring	0	Seeg	0	Schachtenbach	45	Obersüßbach	0	Oberzell	0
Grosshabersdorf.	0	Weissenstadt	0	Apfeltrang	0	Rabenstein	18	Landau a. d. I.	0	Breitenberg	0

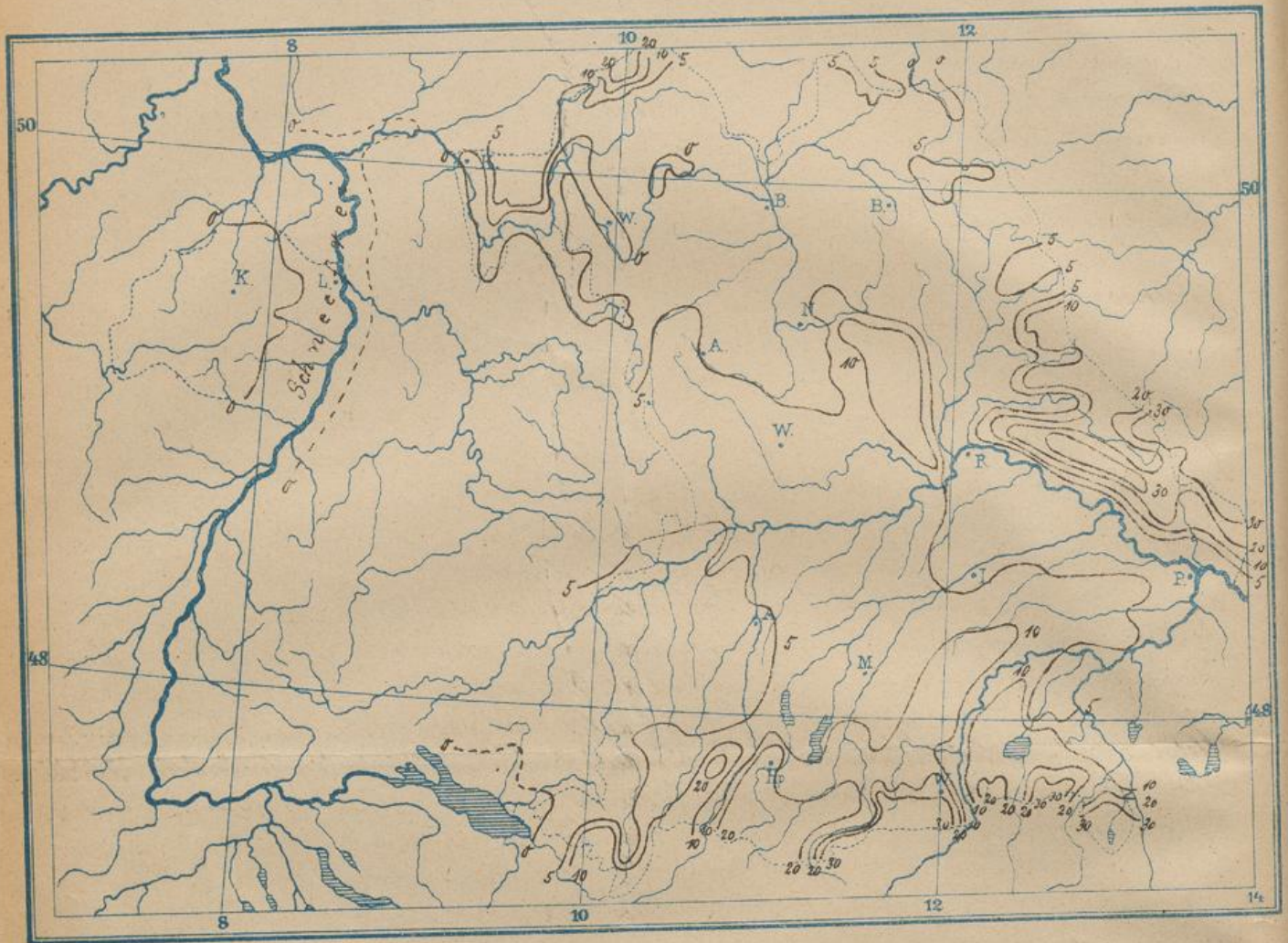
*Buflings 3 Ettal 8 Buching 5 Stuben 32 Weipfuch 18 Am Rüstputzthorn 100
 Hintersee 10 Anden Rinderalm 65 Kalltenbrunn 46 Ubergainau 4 Am Griesenbach 47*

Die hier nicht mehr aufgeführten Stationen sind schneefrei!

DIE SCHNEEHÖHEN IM KÖNIGREICHE BAYERN

am 10^{ten} Dezember 1899.

Die Linien auf dieser Karte begrenzen die Gebiete, welche ungefähr gleich hohe Schneedecke haben.
Die Schneehöhen sind in Centimetern angegeben, also direkt beobachtete Höhen der Schneedecke.



Der eigentliche Winteranfang hat sich in diesem Jahre sehr verzögert. Sowohl der Oktober als namentlich der November zeichneten sich durch aussergewöhnliche Niederschlagsarmut und durch hohe Temperaturen aus. Bezüglich des Verlaufes der meteorologischen Elemente während des Oktober muß auf die in der Augsburger Abendzeitung veröffentlichte Monatsübersicht verwiesen werden. Im November hatte hoher Luftdruck fast beständig die Herrschaft und zwar in so ausgeprägtem Maße, daß das Barometer überhaupt nur einmal unter den Mittelwert des Monats sinkt. Dabei war der Luftdruck namentlich in der zweiten Hälfte sehr constant. Die Temperatur war sehr hoch und erreichte besonders tagsüber wiederholt ungewöhnliche Werte. Selbst an den Tagen, an denen Abkühlung mit Frostnächten eintrat, war die mittlere Tagestemperatur mit wenigen Ausnahmen noch höher als ihr normaler Betrag. Niederschläge fielen nur an wenigen Tagen, in unbedeutenden Mengen und meist als Regen. Die Stationen der Pfalz verzeichneten während des ganzen Monats überhaupt keinen Schneefall. Im diesseitigen Bayern wurde im allgemeinen nur zwei bezw. drei Tagen — im Gebirge natürlich öfter — Schneefall beobachtet. Am 12. blieb derselbe auf den Ostern Bayerns und das Alpengebiet mit dem unmittelbaren östlichen Vorland beschränkt, Am 19. bekam der größte Teil des südlichen Bayern

bis zur Donau, nördlich derselben die Höhenlagen der Rhön, des Frankenwaldes, des bayerischen- und Böhmer-Waldes Schneefall. Eine Decke wurde an diesen beiden Tagen im Flachlande nirgends gebildet. Dagegen hatte sich in den Hochlagen der Alpen, der am 12. gefallene Schnee in einer Höhe von wenigen Centimetern erhalten. Weiterer Schneefall trat dann am 20. und in der auf ihn folgenden Nacht ein. Derselbe hatte sich fast über das ganze diesseitige Bayern ausgedehnt; verschont blieb nur noch im allgemeinen das Ufergelände des Mainstroms. Am Morgen des 21. lag eine dünne Decke über einem grossen Teile des Königreiches. Dieselbe konnte sich aber im Flachlande kaum in den Vormittag des Entstehungstages hinein erhalten. Nur stellenweise - im Alpenvorland und im bayerischen Walde - blieb der Schnee einige Tage liegen. Ähnlich verhielt es sich mit dem ersten Schnee, den uns der Dezember brachte. Am Sonntag den 3. Dezember schneite es wieder fast im ganzen diesseitigen Bayern, aber nur an wenigen Stationen kam es zur Bildung einer Schneedecke, wo dies der Fall war, überdauerte sie kaum den folgenden Montag, da zu Beginn der Woche die Niederschläge als Regen fielen. Das unmittelbare Alpenvorland und die Orte im bayerischen Walde wären hier wieder als teilweise Ausnahme zu erwähnen, indem daselbst die Niederschläge abwechselnd als Regen und Schnee oder als ein Gemisch beider fielen. Anders wurde es um die Mitte der Woche. Das tiefe Depressionscentrum, das am Morgen des 5. über dem Rigaischen Meerbusen gelegen war, hatte sich bis zum Mittwoch in südöstlicher Richtung bis ins Innere des europäischen Russland fortgeschoben. Die umfangreiche Depression beherrschte aber noch mit ihrem rückwärtigen Randgebiet den grössten Teil Centraluropas. Für uns war die Folge der Weiterveränderung des Minimums das Umdrehen der westlichen Winde in vorwiegend nördliche, womit ein Sinken der Temperatur verbunden war. Infolgedessen begann es im ganzen Lande, mit Ausnahme eines grossen Teiles der Pfalz, zu schneien, nachdem vorher die Niederschläge meist als Regen gefallen waren. Die folgenden Tage nun rückte das Depressionsgebiet allmählig ostwärts ab, und im Norden Europas folgte eine Zone hohen Druckes, die sich dann im Nordosten festsetzte. Im Süden aber blieb das Barometer tief. Die Folge dieser Luftdruckverteilung war, dass wir vorwiegend nördliche bis östliche Winde behielten, die über eine ausgedehnte Schneedecke hinwegzogen und so sehr empfindlichen Frost verursachten. Auf diese Weise konnte sich bei uns der am Mittwoch gefallene Schnee erhalten und am Sonntag den 10. war der grösste Teil des Königreiches in eine Schneedecke gehüllt. Die Intensität und geographische Ausdehnung derselben vom Sonntag Morgen ist auf nebenstehender Karte zur Darstellung gebracht. Schneefrei sind noch das Rheinthal, ein grosser Teil des Mainthales, nämlich der ganze Teil zwischen Schenklarsfeld und Ansbach, sammt dem Tauberthal von Röttingen abwärts, ferner das Saalethal (Hof) und das Ufergelände des Bodensees. Die westliche Pfalz hat eine nur dünne - meist nur 1 cm hohe - und zudem sehr lückenhafte Schneedecke; dagegen ist dieselbe im diesseitigen Bayern, mit Ausnahme der genannten Gebiete, im Grossen und Ganzen zusammenhängend. Die Linien mit gleichen Schneehöhen folgen im allgemeinen den Meridianen. Eine Decke von weniger als 5 cm rüsch vor allem die Flussthäler auf, während die Höhenzüge eine mächtigere Schneehülle haben. Im mittleren Frankensjura steigt dieselbe über 10 in der Rhön bis zu 20, im bayerischen Walde bis zu 45 cm (Hirschdorf), an dem Westhänge des Böhmerwaldes ungefähr ebenso hoch (Kiesruck 46 cm). Im Alpenvorland haben die Ufergelände des Lech und des Inn weniger, das Isarthal aber etwas mehr als 10 cm. Die Stationen der Hochebene weisen Höhen in der Nähe von 10 cm auf, im unmittelbaren Alpenvorland aber - ausgenommen die erwähnten Flussthäler - wächst die Schneedecke bis zu einer Höhe von mehr als 20 cm. In den Alpen selber ist die Höhe der Schneedecke naturgemäß je nach der Örtlichkeit sehr verschieden. Stellenweise wurden bereits Höhen bis zu 1 m gemessen, exponierte Lagen haben vielleicht kaum 20 cm. Vom Wendelsteinhaus werden 18, vom Hirschberg 45 cm Schneehöhe gemeldet.