

Täglicher Wetterbericht

herausgegeben vom Deutschen Wetterdienst in der US-Zone, Zentralamt

Jahrgang: 73 Nr. 76-D

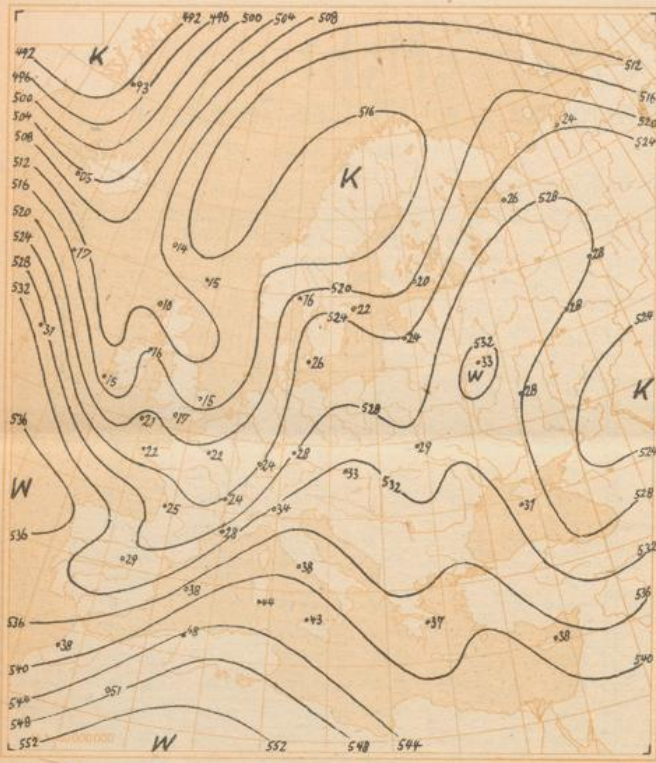
Montag, den 5. April 1948

Seite 1

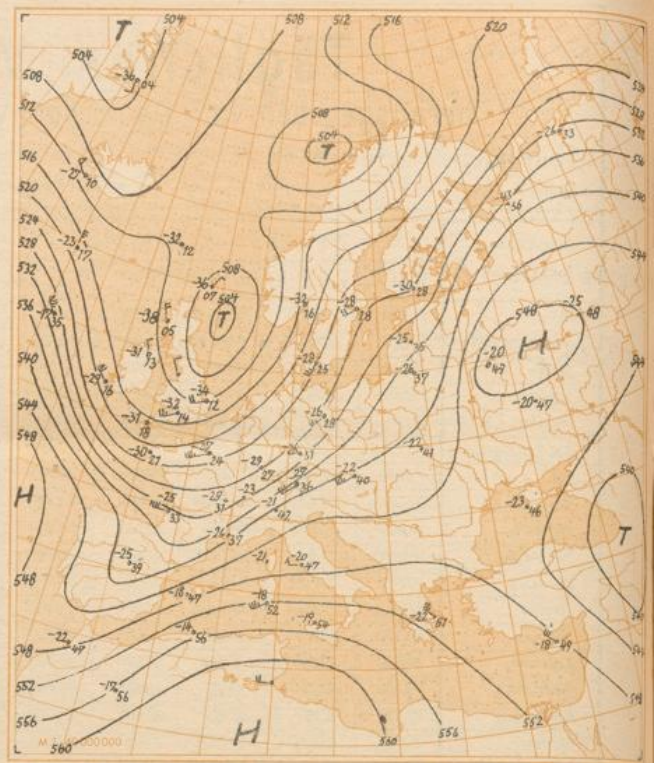
Verlagsort: Bad Kissingen

Bodenstationen	gestern 12 Uhr MGZ						gestern 18 Uhr MGZ						
	JJJC _L C _M	wwVhN _L	DDFWN	PPTT _S	T _S C _H app		JJJC _L C _M	wwVhN _L	DDFWN	PPTT _S	T _S C _H app	RRTT _n E	
□ Bergstationen													
Kassel	50126	02854	20425	08090	37905		50147	03954	14328	09100	2x809	00110	
Schenklengsfeld	5315x	02857	18427	09080	1x905		53157	03984	14388	05090	17707	97100	
Gießen	51320	02866	14387	09100	37770		51342	03862	16328	06110	2x806	97120	
Schlüchtern	53380	25856	20487	11070	26707		53341	03852	16228	07090	17705	93101	
Frankfurt a.M.	5178x	25857	20387	09100	4x870		51152	03965	20388	05120	2x809	97130	
Bad-Kissingen	70384	02854	18465	70110	22908		70340	03953	16228	07105	17705	97120	
Hof	45184	27955	20386	10085	08907		45156	02953	16224	08065	18605	97100	
Bayreuth	7138x	25847	24227	71100	2x807		71350	01857	18183	07090	05804	97120	
Würzburg	70420	02955	18325	10120	00709		70452	03953	16128	06120	0x706	00140	
Mannheim	45770	02845	22427	11120	36907		45740	03853	22128	06130	27809	00140	
Nürnberg	42680	02955	18405	71115	07807		42641	03451	00028	07115	17806	00130	
Weiden	7198x	02957	16207	11100	0x808		71940	03961	00028	08090	07605	00120	
Ohringen	55370	02865	16326	11120	28907		55351	03854	00028	07120	1x706	00140	
Karlsruhe	47320	02964	18426	11130	26909		47351	03954	18228	07130	2x807	00140	
Weißenburg	73120	02864	18105	13100	75908		73101	03890	16128	09090	27606	00130	
Regensburg	73326	02964	20415	12110	25908		73304	02990	14225	09110	15807	00130	
Stuttgart	44310	02865	20417	11115	07813		44341	03961	20228	08120	0x604	00131	
Stöten	56720	02944	20325	11085	16911		56757	03942	20228	09075	3x603	00090	
Passau	86520	02954	12125	13100	26904		86500	02990	08225	09095	16606	00130	
Augsburg	76670	03954	20208	11105	27911		76601	03990	16128	07115	27704	00140	
München	76270	02954	12215	12120	26912		76241	03971	12118	09115	17605	00140	
Oberstdorf	77615	02961	16125	xx090	16911		77601	02990	16127	xx080	16602	00130	
□ Wasserkuppe	42387	03735	20478	03020	7x703		42357	03844	18528	00045	27806	95051	
□ Feldberg i.T.	4248x	02947	20447	15040	0x705		42452	22834	18488	11050	0x607	97060	
□ Königsstuhl	55150	02945	20327	44090	16905		55151	03833	20228	40080	0x805	00110	
□ Fleckl	71050	02845	24227	12085	06907		71050	03842	16128	09065	07605	00090	
□ Silberhütte	72680	02947	18387	14050	20905		72640	02941	14227	12065	06804	97090	
□ Falkenstein	75380	02815	22225	63020	08902		75300	02990	16325	67015	46804	00049	
□ Hohenpeißenberg	77770	02952	06305	99080	06910		77701	03990	04228	96075	37803	00110	
□ Zugspitze	41600	01990	49723	00576	98702	2253	41601	02985	49707	00586	06701	00569	

Bodenstationen	heute 0 Uhr MGZ						heute 6 Uhr MGZ						
	JJJC _L C _M	wwVhN _L	DDFWN	PPTT _S	T _S C _H app		JJJC _L C _M	wwVhN _L	DDFWN	PPTT _S	T _S C _H app	RRTT _n E	Erdboden-Minimum
□ Bergstationen													
Kassel	50107	03790	14328	02080	27709		50152	61855	00068	07060	2x203	97061	
Schenklengsfeld							53162	62737	22268	02050	4x902	02051	4.5
Gießen	5135x	03868	16368	03090	2x905		51352	22861	00068	03040	3x202	02041	3.7
Schlüchtern	53351	61753	14328	05080	17906		5336x	64618	18268	03050	4x604	04051	6.1
Frankfurt a.M.	51752	03865	22388	03100	1x707		51752	62755	28268	02070	5x901	04061	5.7
Bad-Kissingen	70350	02864	18225	05090	26806		70367	51865	14328	03080	2x705	97070	5.2
Hof	45100	00790	14200	07025	10805		45150	02854	14205	05025	18603	00000	-2.6
Bayreuth	71300	00790	00000	06045	00806		71352	52744	18108	05050	2x803	97021	0.0
Würzburg	70400	01890	16223	05100	15705		70457	03854	16128	02090	5x707	00080	7.4
Mannheim	45707	03790	20128	05100	1x807		45752	61764	20168	03090	6x602	01071	6.7
Nürnberg	42600	01890	18303	06065	02806		42602	61890	14428	05080	3x803	97051	3.5
Weiden	71950	03853	16228	07050	07805		7195x	62758	14128	06060	2x601	97071	-1.4
Ohringen	55300	00790	16210	06090	10806		55305	03790	16428	03700	4x801	00080	
Karlsruhe	47302	03388	20428	05120	2x708		47352	62745	20428	03090	7x603	97091	2.4
Weißenburg	73100	02890	18404	08075	06905		73102	62768	16428	07050	4x604	93051	5.4
Regensburg	73300	02890	18224	09050	42701		73352	62865	12128	07050	5x601	97041	1.0
Stuttgart	44302	02890	18227	07095	0x706		44307	02890	18327	04090	32903	00081	
Stöten							56757	02944	20127	05050	2x707	00050	3.0
Passau	86500	00990	32120	08050	20501		86504	04990	32105	07030	26705	00070	
Augsburg	76600	03990	22228	07095	07906		76602	62890	16328	06080	2x702	97051	3.6
München	76202	03890	10028	08070	0x301		76207	02990	18128	09060	27702	00050	2.7
Oberstdorf							77657	02865	20127	xx020	2x707	00070	0.5
□ Wasserkuppe	42357	05643	20658	98035	27808		423xx	87109	20567	95020	2x509	93021	1.5
□ Feldberg i.T.	42402	03990	20428	70045	0x806		424xx	77009	28269	08000	0x503	03006	
□ Königsstuhl	5515x	03848	20428	39080	0x705		5515x	61728	20268	36050	4x704	96051	4.5
□ Fleckl	71000	00790	10100	08035	00806		71002	62790	14228	05040	7x803	92001	-1.4
□ Silberhütte	72604	03890	18428	09055	07809		7266x	64718	18228	09030	0x701	97031	0.7
□ Falkenstein	77700	03990	20228	96055	47906		75350	02843	24305	58015	26803	00509	-4.2
□ Hohenpeißenberg	77700	03990	20228	96055	47906		77750	02963	22325	94030	00802	00030	0.5
□ Zugspitze	41601	03765	49728	99586	17804		41604	49441	14573	97585	83704	01589	5232



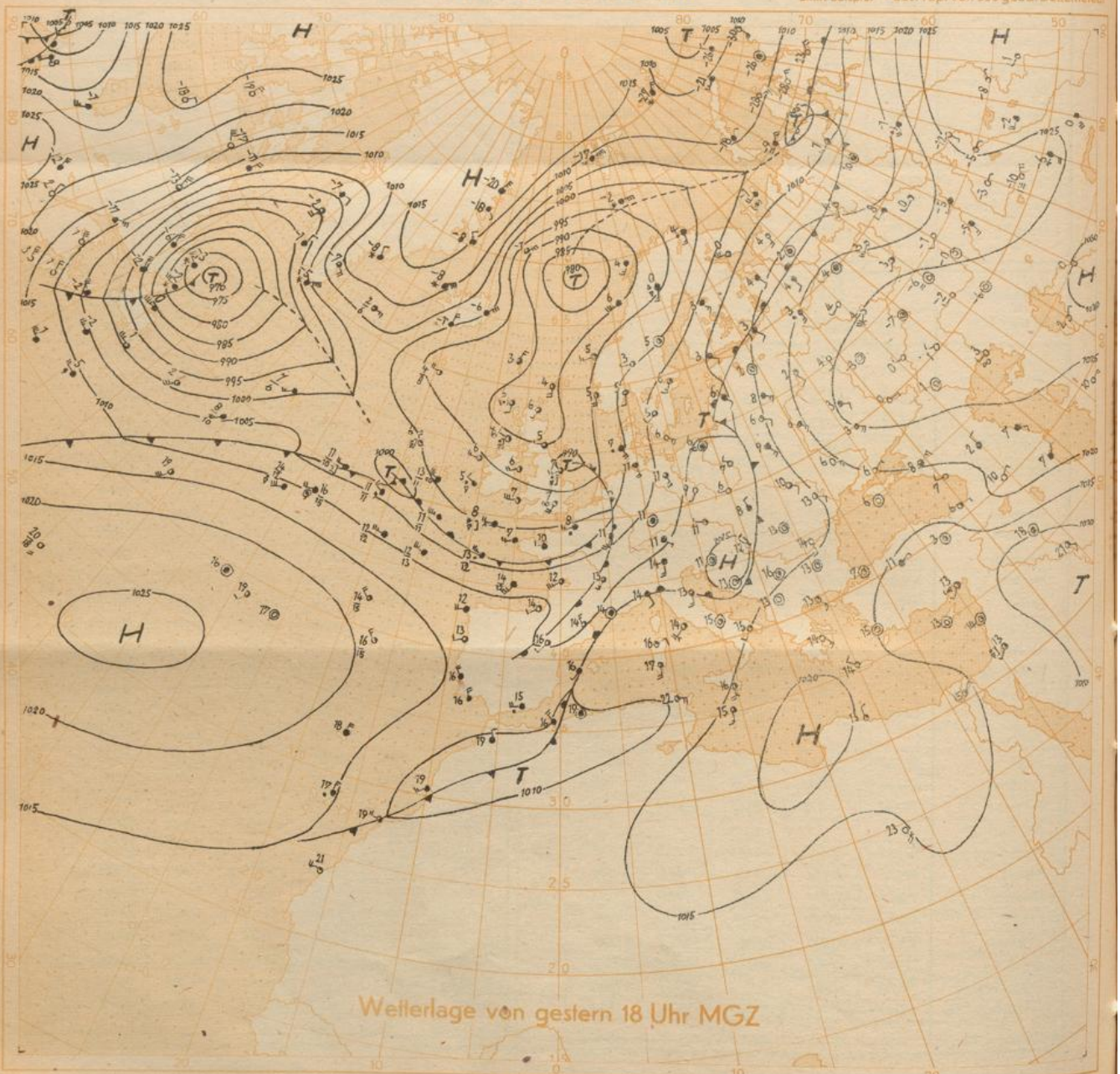
Relative Topographie 500 über 1000 mb (geodyn. Dekameter)



Absolute Topographie 500 mb

$\Delta_{11} = -23$
 $\Delta_{10} = 7 \text{ } \ominus 36$ in 500 mb -33°C etwa 70% Feuchte
 in 5 oder 6 km Höhe West 150 km
 abs. Top. von 536 geod. Dekameter

Wetterlage von heute nacht:



Wetterlage von gestern 18 Uhr MGZ

