

# Täglicher Wetterbericht

herausgegeben vom Deutschen Wetterdienst in der US-Zone, Zentralamt

Jahrgang: 73 Nr. 325-D

Sonnabend, den 20. November 1948

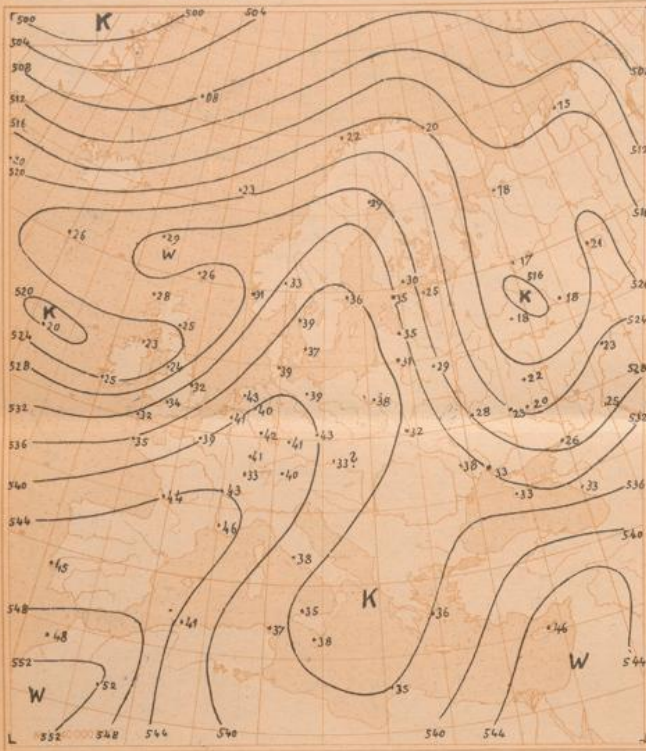
Seite 1

Verlagsort: Bad Kissingen

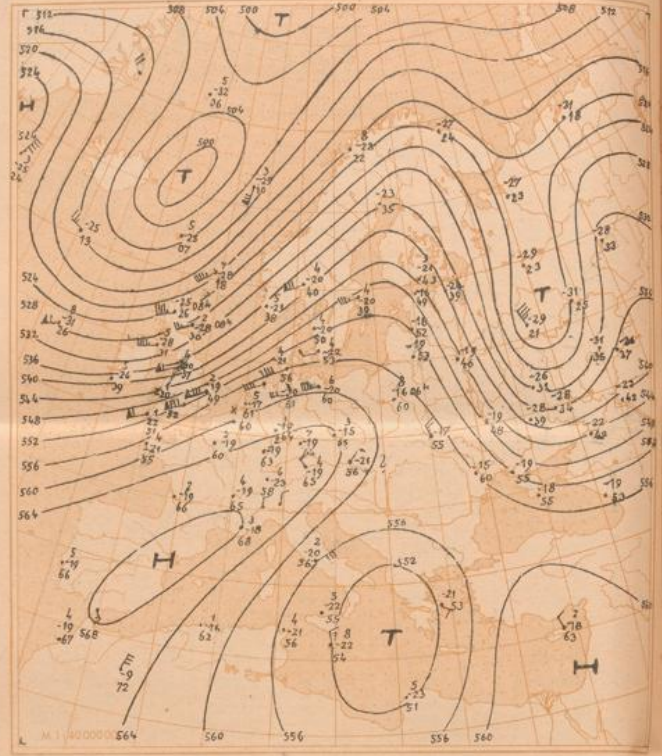
Bodenstationen	gestern 12 Uhr MGZ						gestern 18 Uhr MGZ					
	JJJC <sub>C</sub> M	wwVhN <sub>L</sub>	DDFWN	PPTT <sub>S</sub>	T <sub>S</sub> C <sub>H</sub> app		JJJC <sub>C</sub> M	wwVhN <sub>L</sub>	DDFWN	PPTT <sub>S</sub>	T <sub>S</sub> C <sub>H</sub> app	RRT <sub>n</sub> E
□ Bergstationen												
Kassel	5015x	05638	16328	27100	8x903		5015x	05638	16328	27100	8x401	00110
Schenkengsfeld	5315x	21528	18358	28090	8x903		5315x	05728	18358	28090	8x001	93101
Gießen	5135x	08458	14258	28100	8x901		5135x	05668	14228	27100	8x301	01101
Schlüchtern	533xx	57309	18259	29080	8x902		533xx	46109	16259	29080	8x001	94091
Frankfurt a. M.	5115x	21548	20158	28110	8x903		5115x	08448	20128	28111	0x303	91121
Bad-Kissingen	7035x	05628	18168	29090	8x001		7035x	05538	00028	28090	8x500	94701
Hof	4515x	05528	18168	30070	6x101		4515x	05528	18248	30070	6x102	97081
Bayreuth	7135x	52738	18168	29080	8x903		7135x	05648	00058	29080	7x301	02091
Würzburg	7045x	05757	16167	29110	8x902		7045x	05656	00026	29100	8x403	94121
Mannheim	4575x	05648	16128	29120	8x903		4575x	05658	16128	29110	8x401	00121
Nürnberg	4265x	45767	14357	30100	7x702		4260x	05690	14223	30070	50401	97110
Weiden	7195x	51528	16258	31070	6x901		7195x	05528	16158	30070	6x403	97081
Ühringen	55355	05654	00025	29100	70902		55304	05690	00012	29070	50102	00130
Karlsruhe	4135x	05754	20127	29120	70904		41304	05690	10121	29060	61300	00130
Weißenburg	7315x	05658	14228	30090	7x903		7315x	05658	14228	30080	7x403	00090
Regensburg	7335x	21528	10148	31050	8x902		7335x	08428	12128	31040	4x201	97060
Stuttgart	4435x	05562	00024	29120	82704		44300	05590	00002	29090	88402	00140
Stötten	56704	01890	08123	29100	52903		56704	05690	10202	30050	51401	00110
Passau	86550	05624	08144	30060	60903		865xx	46209	02109	30030	3x601	00070
Augsburg	76650	05653	00043	31080	41905		76600	05690	09102	31050	41401	00110
München - Riem	41450	01871	00002	31090	31905		41400	05690	00003	31040	21801	00100
Oberstdorf	77600	00990	16100	xx100	10905		77600	00990	00000	xx015	30401	00120
□ Wasserkuppe	423xx	46009	22359	20060	6x001		423xx	46009	20249	20060	6x001	92071
□ Feldberg i.T.	424xx	46109	22249	34070	7x902		424xx	46009	18359	33060	6x300	95081
□ Königsstuhl	551xx	48109	20159	61070	7x901		55105	42490	12142	61060	01300	92081
□ Fleckl	7105x	05618	22258	30070	6x901		710xx	48709	00059	30060	6x203	91071
□ Silberhütte	726xx	57009	20259	31040	4x901		726xx	57009	18259	30040	4x302	97051
□ Falkenstein	7535x	43207	00067	79070	6x101		75300	04990	00002	78050	38302	97071 5128
□ Hohenpeißenberg	77700	01890	08101	14085	01905		77700	05890	10302	14060	01801	00010
□ Zugspitze	41600	01990	30101	18007	31008		41600	01990	26402	17007	38301	00018
Berlin-Tempelhof	440xx	48209	20249	26700	70104		4405x	08433	16158	27100	8x200	91101

Bodenstationen	heute 0 Uhr MGZ						heute 6 Uhr MGZ						
	JJJC <sub>C</sub> M	wwVhN <sub>L</sub>	DDFWN	PPTT <sub>S</sub>	T <sub>S</sub> C <sub>H</sub> app		JJJC <sub>C</sub> M	wwVhN <sub>L</sub>	DDFWN	PPTT <sub>S</sub>	T <sub>S</sub> C <sub>H</sub> app	RRT <sub>n</sub> E	Erdboden-Minimum
□ Bergstationen													
Kassel	5015x	51548	16328	27090	8x201		5015x	51538	16358	26090	8x501	91091	7.3
Schenkengsfeld							5315x	52428	18358	28080	7x501	51081	7.2
Gießen	5135x	51658	16258	27090	8x901		5135x	05658	16128	27090	8x801	97081	9.6
Schlüchtern	5335x	08418	16248	28080	80702		533xx	46109	20359	29050	5x300	97051	5.5
Frankfurt a. M.	511xx	46209	00049	30101	0x802		5115x	51748	16128	28090	8x400	97091	8.5
Bad-Kissingen	7035x	05548	00058	28090	8x501		7035x	52418	18748	28060	6x602	91061	6.1
Hof	4515x	05638	18248	30070	6x300		451xx	57109	12259	30050	4x507	97041	3.0
Bayreuth	7135x	05648	00028	29070	6x700		7135x	05648	00058	29050	4x401	91051	4.0
Würzburg	704xx	44309	12349	29050	5x400		7045x	05658	12148	29060	5x701	00051	2.8
Mannheim	45705	47390	00023	28050	50803		457xx	57309	00049	28050	5x301	97041	1.6
Nürnberg	4265x	05628	14228	30070	6x300		4265x	05628	16228	30040	4x101	00040	3.0
Weiden	7195x	52528	00028	30060	5x602		7195x	05528	00058	30030	3x301	97031	3.8
Ühringen							53305	05590	00003	29100	10300	00010	.
Karlsruhe	413xx	46109	00049	28040	4x801		41300	08490	16145	29030	38202	00010	-1.8
Weißenburg	7315x	08417	00027	31040	4x601		731xx	48109	16129	30010	1x401	00010	-2.4
Regensburg	7335x	57108	00048	30050	5x801		7335x	57108	14148	30020	2x300	91021	2.5
Stuttgart	44300	05690	00000	29050	4x701		44305	05690	00024	29030	21203	00030	.
Stötten							56704	45290	14144	31575	70801	00510	-1.3
Passau	865xx	46209	00049	30000	0x801		865xx	46209	00049	30505	0x801	00510	-1.8
Augsburg	766xx	46109	00049	32000	0x801		766xx	46109	20249	31010	0x701	00500	-0.1
München - Riem	41400	08490	16241	32515	21801		41404	01790	00001	32535	40300	00533	-8.6
Oberstdorf							77600	00990	16100	xx525	30400	00523	-6.2
□ Wasserkuppe	423xx	46009	16349	19050	5x702		423xx	46109	20349	18040	4x701	00031	2.5
□ Feldberg i.T.	424xx	46009	14449	33060	6x802		424xx	44309	22359	33050	5x300	92051	.
□ Königsstuhl	55100	08490	14203	60050	55802		551xx	46009	18109	59040	4x801	91031	0.0
□ Fleckl							710xx	48309	00029	30030	3x701	92031	1.6
□ Silberhütte	72600	09990	00052	30050	51300		72604	09990	14101	29030	30300	97031	1.7
□ Falkenstein	75300	04990	28100	78030	20801		75304	04990	16103	78025	58600	00013	-1.4
□ Hohenpeißenberg	77704	01990	32101	14075	11801		77704	01990	22701	14085	41300	00050	-3.0
□ Zugspitze	41600	01990	26401	17506	91802		41600	01990	24402	17517	28801	00518	.
Berlin-Tempelhof	4405x	08567	18227	28090	8x803		4405x	05655	20228	25090	8x601	00090	7.5

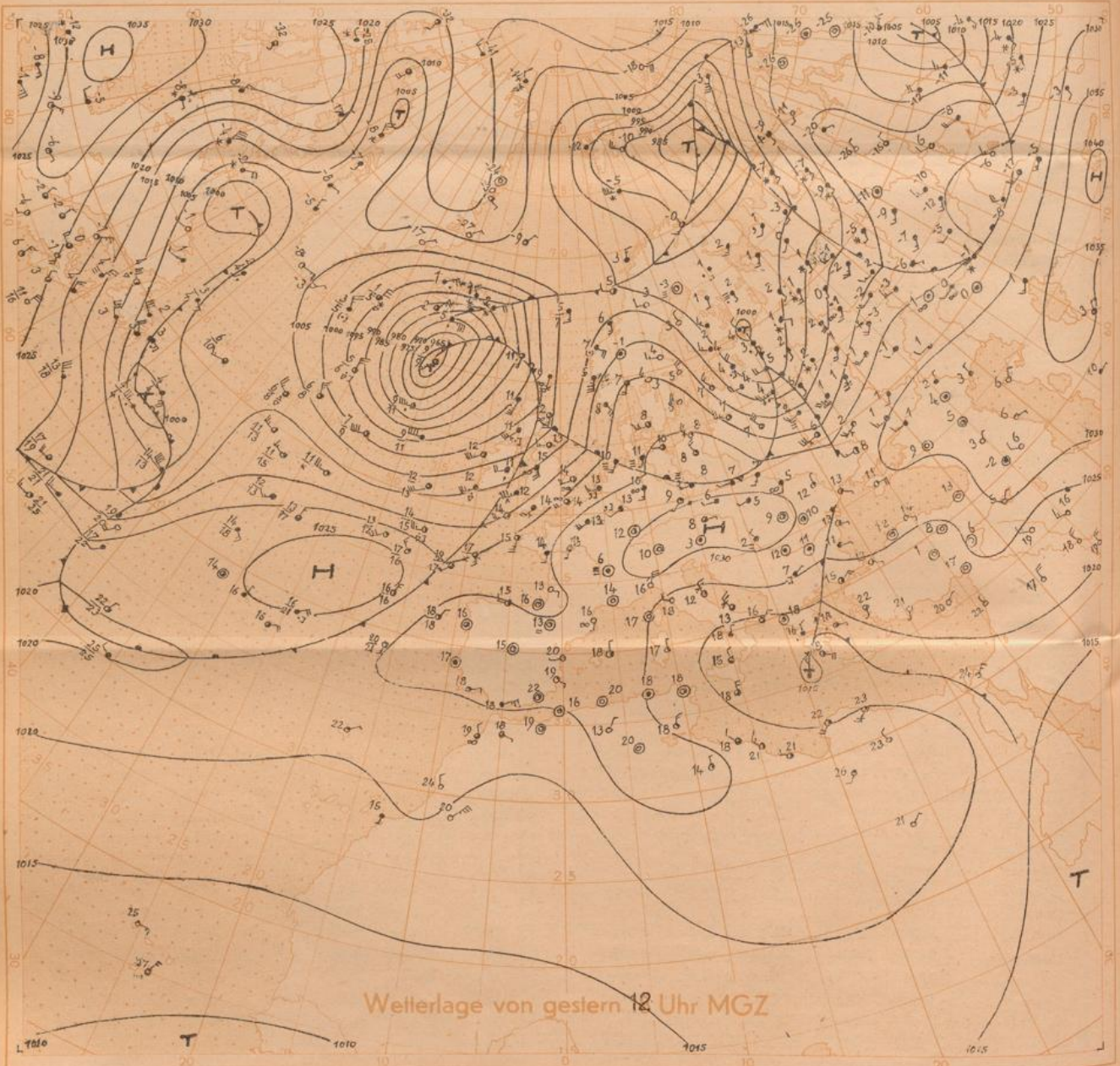


Relative Topographie 500 über 1000 mb (geodyn. Dekameter)

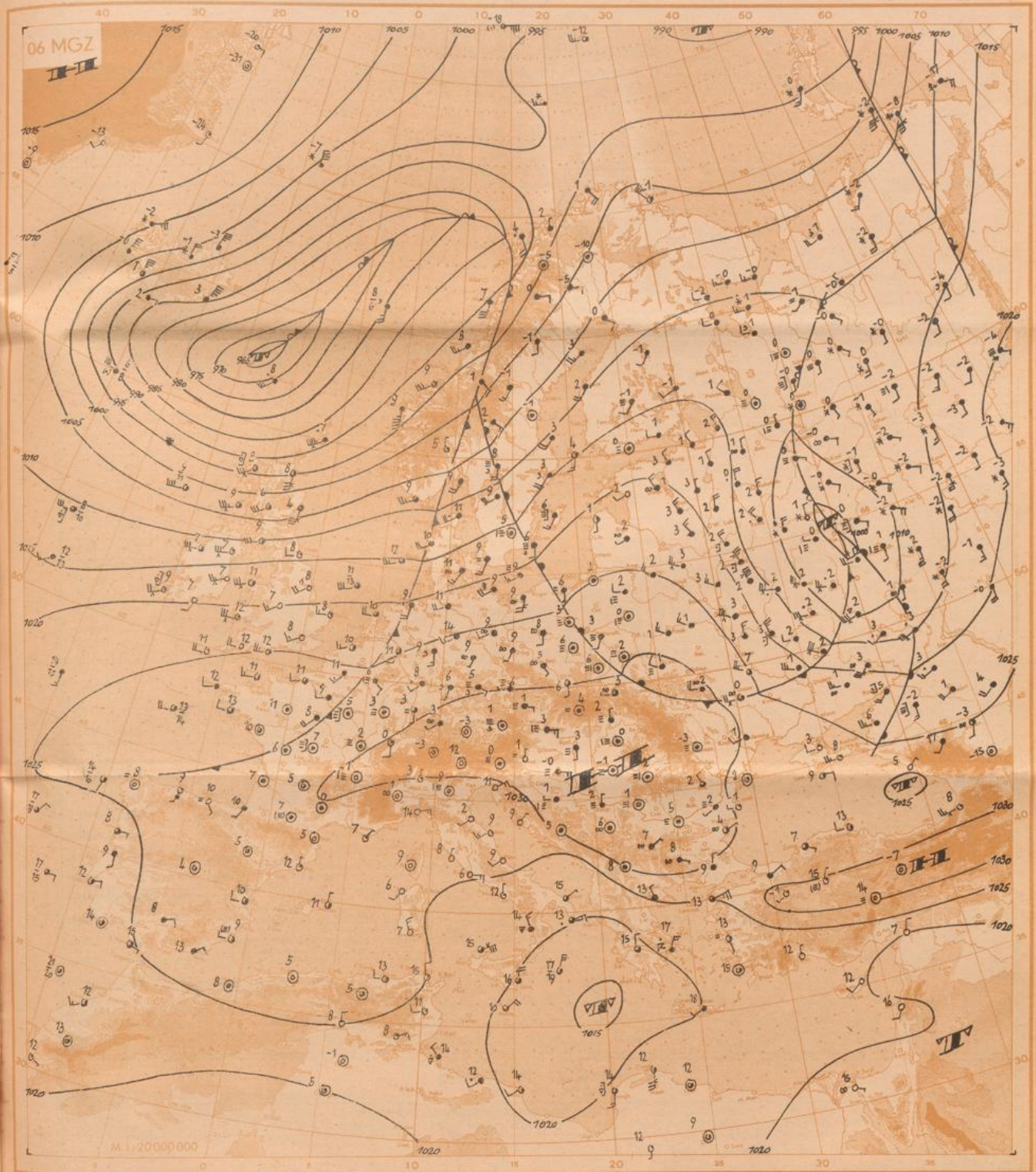


Absolute Topographie 500 m b

in 500 mb -33°C etwa 70% Feuchte  
 in 5 oder 6 km Höhe West 150 km  
 abs. Top. von 536 geod. Dekametern



Weiterlage von gestern 12 Uhr MGZ



Wetterübersicht

Sonnabend, den 20. November 1948

Das gestern südlich Island gelegene Sturmtief zog nach Nordosten. Seine Kaltfront schwenkte mit etwa 50 km/h nach Osten, wo sie heute früh etwa die Rheinlinie erreicht hat. Der Luftmassenwechsel prägt sich in Sichtbesserung und Bewölkungsauflockerung aus. Der Temperaturrückgang beträgt nur wenige Grad. Er wächst über England teilweise bis über 10 Grad an, worin sich der Vorstoß einer Kaltluftzunge von Westen in etwa 55° n.Br. bemerkbar macht. Die lebhafte Westdrift, die über Nordeuropa hinweg geht, hat im skandinavischen Raum starke Temperaturschwankungen zur Folge. So ist über Tromsø 24-stündig Temperaturzunahme bis zu 13 Grad beobachtet worden. Dabei erstreckt sich die Vorderseitenwärmerung auf der Nordseite des Sturmtiefs weit nach Westen bis in den Seeraum bei Jan Mayen. Durch den atlantischen Kaltluftausbruch entstand bei den Azoren eine Frontalzone, in der heute früh über Lagos in 5000 m ein Südwest von 120 km/h herrscht. Mit dieser Strömung zog das mittelatlantische Steiggebiet unter leichter Verstärkung rasch nach

Nordosten. Ihm folgt ein ebenso kräftiges Fallgebiet nach, das mit der kräftigen Zyklone gekoppelt ist, die auf Südostkurs von Neufundland zu den Azoren gezogen ist.

Mitteleuropa liegt am Rande der atlantischen Südwestdrift. Der außergewöhnlich hohe Luftdruck mit Werten um 1030 mb bleibt vorerst erhalten, so daß eine wesentliche Änderung des herrschenden Witterungscharakters vorerst nicht zu erwarten ist. Da über großen Teilen Süddeutschlands auch nachts eine geschlossene Wolkendecke erhalten blieb, liegen die Temperatur-Tagesmittel sehr hoch. In Wisingen wurde gestern mit 9 Grad der langjährige Durchschnitt dieser Mitteltemperatur um 7 Grad überschritten.

Gez.: Bräuer

