

# Täglicher Wetterbericht

herausgegeben vom Deutschen Wetterdienst in der US-Zone, Zentralamt

Jahrgang: 73 Nr. 175-D

Mittwoch, den 23. Juni 1948.

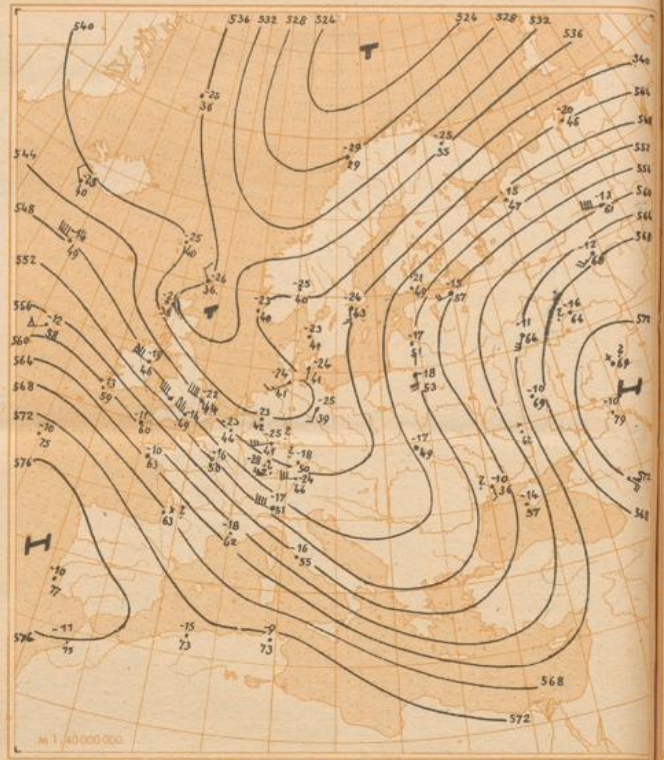
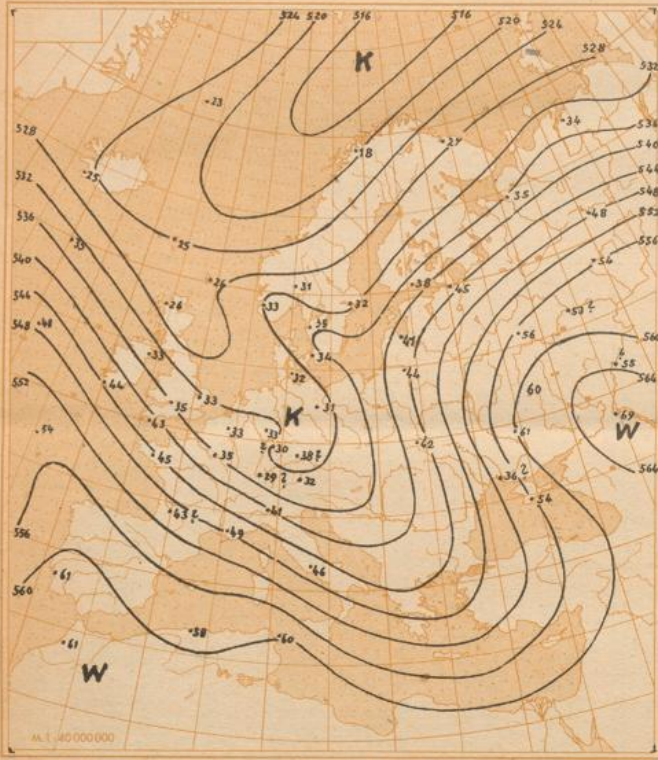
Seite 1

Verlagsort: Bad Kissingen

Bodenstationen □ Bergstationen	gestern 12 Uhr MGZ					gestern 18 Uhr MGZ					
	JJJCC <sub>M</sub>	wwVhN <sub>L</sub>	DDFWN	PPTT <sub>S</sub>	T <sub>S</sub> C <sub>H</sub> app	JJJCC <sub>M</sub>	wwVhN <sub>L</sub>	DDFWN	PPTT <sub>S</sub>	T <sub>S</sub> C <sub>H</sub> app	RRRT <sub>n</sub> E
Kassel	50126	03854	26128	11190	57809	50187	28855	26298	11120	9x301	94191
Schenklengsfeld	53727	02843	18486	72151	06908	5315x	62758	30388	12120	9x402	01161
Gießen	51320	03954	20428	74180	57607	51327	02953	55584	12160	73602	02191
Schlüchtern	5336x	61644	20368	74131	2x706	53385	28853	16298	13120	7x502	02171
Frankfurt a.M.	51187	02865	24387	74181	1x807	51184	02864	26385	13150	93202	01191
Bad-Kissingen	70397	81844	16288	74747	2x706	70387	03845	16388	12141	1x603	07171
Hof	45136	95635	22328	74101	0x808	4515x	64638	20298	12110	9x805	10151
Bayreuth	71384	25744	20186	13151	16711	71352	22844	20188	12131	0x906	06161
Würzburg	70452	61865	22288	74131	1x703	7048x	81866	20368	13131	0x706	05191
Mannheim	45752	22755	22388	75161	1x803	45784	02942	22397	14150	93501	01171
Nürnberg	42681	03855	55588	74180	9x909	42652	22853	20288	14121	0x603	03191
Weiden	7198x	02866	76486	74180	9x812	71952	62645	16288	14121	1x703	07191
Ohringen	55352	03845	24428	74171	0x704	55352	03844	18268	74121	1x908	06181
Karlsruhe	4138x	81848	20288	16161	4x705	41387	81854	18397	15151	23903	10171
Weißenburg	73137	28646	22188	16131	0x506	73152	62754	22198	16111	0x200	14181
Regensburg	73326	02863	21425	74190	76809	7335x	64748	26298	15131	1x200	02191
Stuttgart	4439x	93658	26388	76151	2x502	44352	62844	18268	14121	1x908	06181
Stötten	56732	11845	22328	74151	1x807	56752	03843	22198	16090	8x901	10151
Passau	86524	02854	12125	15171	06806	86587	03854	28188	13141	1x501	94211
Augsburg	76625	03854	22388	15170	87907	76652	64753	24288	76111	0x201	03181
München	76284	03864	20228	16180	97704	76282	81655	24288	16131	0x405	01181
Obersdorf	776xx	02877	24327	xx160	6x806	7765x	64648	16268	xx110	9x404	05171
□ Wasserkuppe	42387	22735	22468	09090	8x301	42357	02734	20467	07080	7x605	01091
□ Feldberg i.T.	42480	03844	26668	21120	87905	42446	02954	28585	20090	72703	05131
□ Königsstuhl	5515x	67308	26288	49101	0x602	55157	28936	26367	48090	9x504	08131
□ Fleckl	71080	28844	24167	15121	16708	7106x	63627	20388	14100	9x705	09151
□ Silberhütte	72684	02845	20487	18130	76909	726xx	67309	20389	17080	8x704	05131
□ Falkenstein	75380	02845	20225	69100	91804	75302	03990	26398	67060	5x703	08121
□ Hohenpeißenberg	77724	05864	24428	05160	77905	7778x	81606	22588	04090	8x403	01161
□ Zugspitze	41624	49116	20417	10515	16300	416xx	77009	26599	08535	3x906	03509

Bodenstationen □ Bergstationen	heute 0 Uhr MGZ					heute 6 Uhr MGZ						
	JJJCC <sub>M</sub>	wwVhN <sub>L</sub>	DDFWN	PPTT <sub>S</sub>	T <sub>S</sub> C <sub>H</sub> app	JJJCC <sub>M</sub>	wwVhN <sub>L</sub>	DDFWN	PPTT <sub>S</sub>	T <sub>S</sub> C <sub>H</sub> app	RRRT <sub>n</sub> E	Erdboden-Minimum
Kassel	50155	02853	00025	72100	82801	50147	61845	18188	12110	9x203	91101	9.5
Schenklengsfeld						5315x	58748	18128	13100	9x402	91091	6.5
Gießen	5135x	02857	18227	74110	9x001	5135x	61758	18288	14100	9x402	92101	9.2
Schlüchtern	5335x	05758	20128	14090	9x901	5335x	22748	18128	14100	9x302	97081	6.8
Frankfurt a.M.	51157	02865	22126	74120	9x001	51157	22654	22387	14121	0x300	94111	10.8
Bad-Kissingen	70357	02764	00085	74100	90300	70324	22742	18126	13111	0x301	95091	7.3
Hof	45152	62745	20268	13080	7x101	45157	02745	24367	13090	7x201	04071	5.6
Bayreuth	71357	05744	24768	13100	9x901	7135x	05748	26228	14100	8x403	95101	7.9
Würzburg	70457	02764	20184	74100	90701	70457	22764	20167	14110	8x202	04091	8.3
Mannheim	4576x	61848	20268	15110	9x801	45752	22745	20268	15121	0x402	04111	9.9
Nürnberg	4265x	03756	22368	15111	0x300	42657	03854	24328	15110	9x300	01081	7.3
Weiden	7195x	22648	00068	74100	9x902	7195x	05746	24128	14110	8x403	02091	8.8
Ohringen	55350	02856	00066	16111	00205	55366	02735	24466	16111	00202	07091	
Karlsruhe	41352	61855	18328	16121	0x901	41357	22845	20267	16121	1x302	01111	10.1
Weißenburg	7315x	62748	20168	17090	9x300	73162	62745	22168	16100	9x409	02091	6.3
Regensburg	73354	01752	24363	15100	90801	7335x	03758	26328	15110	9x304	02101	8.6
Stuttgart	44350	01763	20183	16110	80100	44302	62754	00068	16110	9x400	01101	
Stötten						5675x	52638	24368	16070	7x500	05071	6.2
Passau	8656x	61748	22168	15101	0x901	8655x	61744	24328	14090	8x300	02091	
Augsburg	76652	61765	20268	17100	9x903	76657	22824	20327	16090	8x402	07090	4.0
München	76262	62644	20268	18100	9x605	76257	61853	20267	17100	9x300	06091	7.6
Obersdorf						7765x	05768	21426	xx070	6x201	13061	5.5
□ Wasserkuppe	423xx	46009	24369	07060	6x300	423xx	67109	24459	07060	6x301	02051	5.4
□ Feldberg i.T.	4245x	03808	26428	20070	7x301	424xx	67009	24529	20070	7x402	07061	
□ Königsstuhl	5516x	62538	24368	48080	8x901	551xx	67009	24469	48080	8x403	05081	7.8
□ Fleckl	7105x	05628	24268	14080	6x801	7105x	05728	20328	14080	7x401	96081	7.4
□ Silberhütte	726xx	46009	22469	17070	7x701	726xx	46109	22449	17060	6x403	04061	6.0
□ Falkenstein	753xx	46009	24369	66040	4x903	753xx	67009	20469	66040	4x600	06041	3.2
□ Hohenpeißenberg	7775x	06846	22588	04050	5x605	7778x	25836	22427	03060	6x601	06051	4.3
□ Zugspitze	416xx	46009	24779	07565	6x805	416xx	46009	30679	06575	7x300	03579	

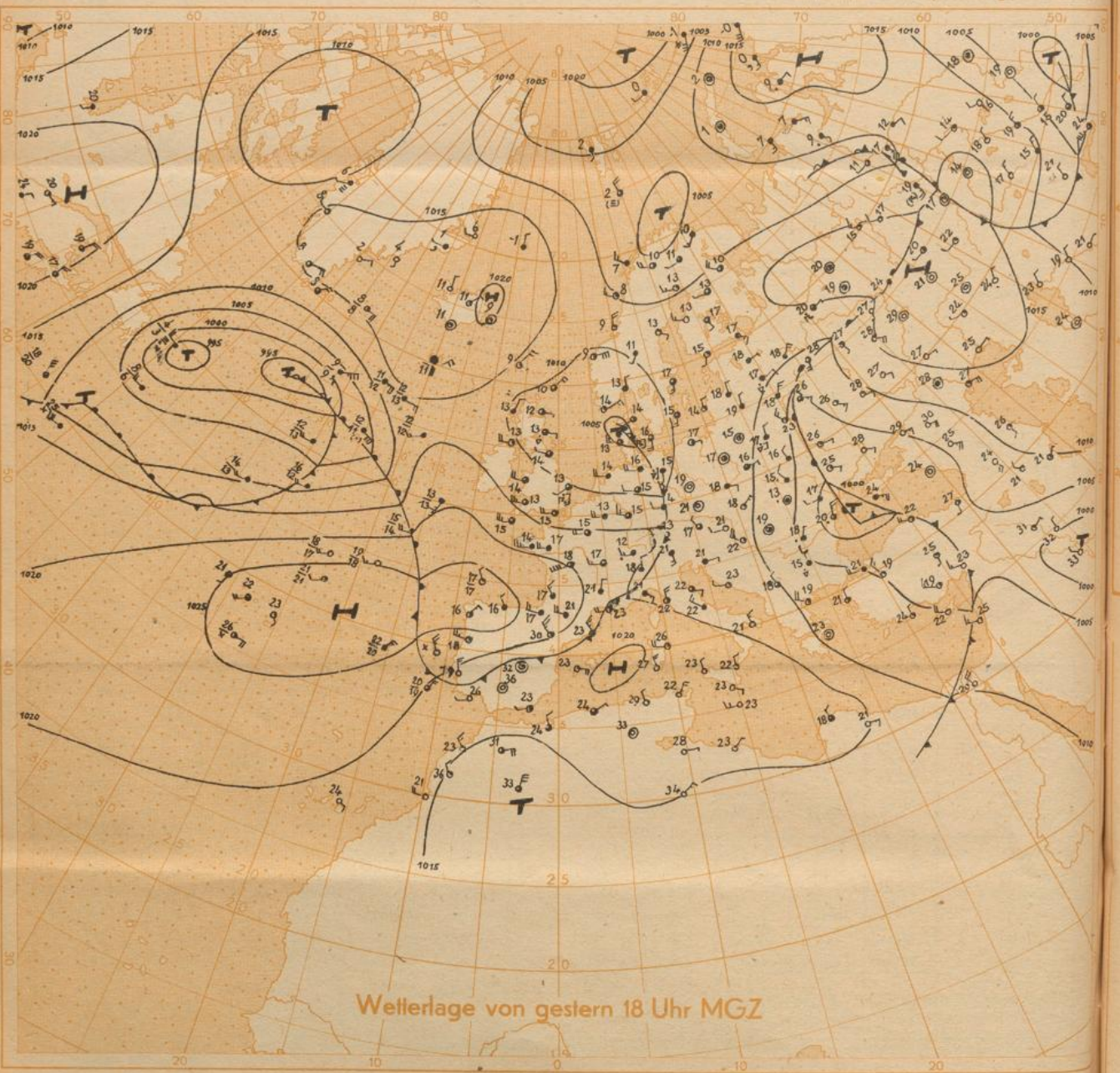
# Höhenwetterlage von heute früh

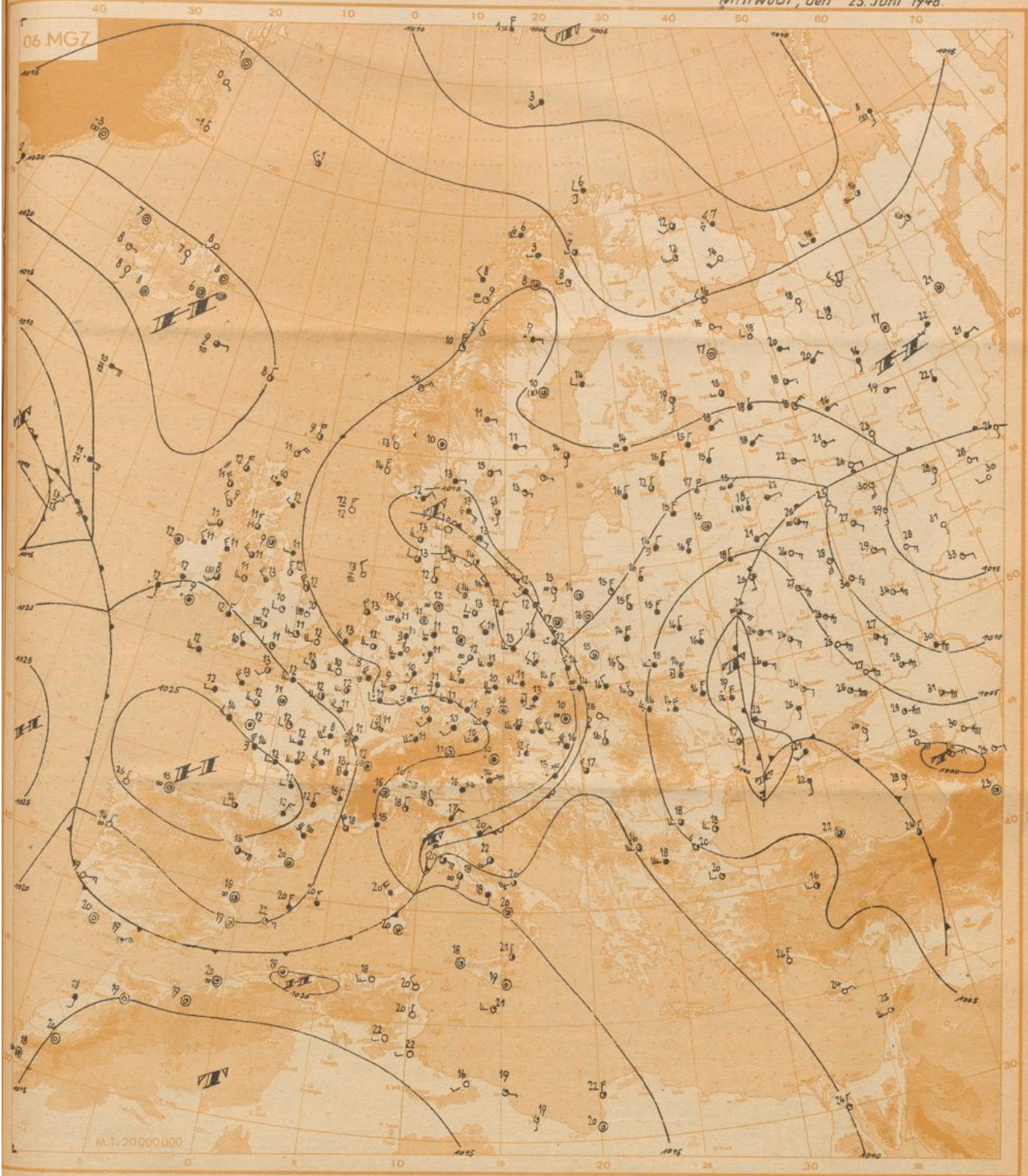


Relative Topographie 500 über 1000 mb (geodyn. Dekameter)

Absolute Topographie 500 m b

in 500 mb -33°C etwa 70% Feuchte  
 in 5 oder 6 km Höhe West 150 km  
 abs. Top. von 536 geod. Dekametern





Wetterübersicht

Mittwoch, den 23. Juni 1948

Die Strömungsverhältnisse über Rußland zeigen seit dem gestrigen Tage wenig Änderung. Der Tiefkern, gestern über Rumänien gelegen, weitete sich etwas in nördlicher Richtung aus. Über Mitteleuropa kam es an der Frontalzone zwischen der von Süden nach Norden vordringenden Warmluft und der von Nordrußland zuströmenden Kaltluft zu verbreiteten Gewittern.

Der gestern über den nördlichen Nordsee gelegene Tiefkern wanderte heute unter weitgehender Auffüllung in den Skagerrak. Im Bereich einer gestern über Großbritannien und heute über Holland gelegenen Kaltluftzunge kam es zu ausgedehnten Regenschauern, in denen vereinzelte Gewitter auftraten. Der Durchzug dieser Kaltluftzunge nach Osten bestimmt den Witterungscharakter des heutigen Tages, der somit dem des gestrigen Tages ähnelt. Die gestern über Westdeutschland gelegene Okklusion verlagerte sich bis heute früh nach Polen. Dabei kam es über Oberitalien zur Ausbildung eines kleinen Tiefes mit einer abgeschlossenen Zirkulation, so daß die Warmluft wieder nach Norden aktiv wurde und es über den Ostalpen und dem deutschen Alpenvorland zu anhaltenden Niederschlägen kam. Der gestern über dem westlichen Atlantik gelegene

Zyklonenkern verlagerte sich nur wenig nach Nordosten. Das zugehörige, gestern noch stark ausgeprägte Druckfallgebiet schwächte sich in seinen südlichen Teilen ab, während es mit seinem Kern gleichfalls in nordöstlicher Richtung wanderte. Dagegen erfolgte vor der europäischen Westküste verbreiteter Druckanstieg, der sich in einer Brücke über dem Nordmeer bis nach Nordrußland fortsetzt. Ein Drucksteiggebiet von 10 mb trat dabei in einer zyklonalen Umbiegungsstelle der Höhenströmung über Nordskandinavien neu in Erscheinung.

Der ostatlantische Druckanstieg wird zur Abschwächung des dortigen Frontensystems führen und über Westeuropa und der Nordsee einen Hochdruckrücken aufbauen. Auf seiner Ostabdachung gelegen wird Deutschland morgen noch in einer kühlen Nordwestströmung liegen und erst dann einen allmählichen Übergang zu wärmerem und freundlicherem Wetter erfahren.

gez. Dr. W. Regula

