

Täglicher Wetterbericht

Herausgegeben vom Deutschen Wetterdienst in der US-Zone, Zentralamt Bad Kissingen

Erscheint täglich, Postbezug monatlich 5.- DM

Bei unregelmäßiger Lieferung sind Beschwerden immer an das Zustellpostamt zu richten.

Nachdruck verboten, Verlagsort Bad Kissingen

Jahrgang: 1949

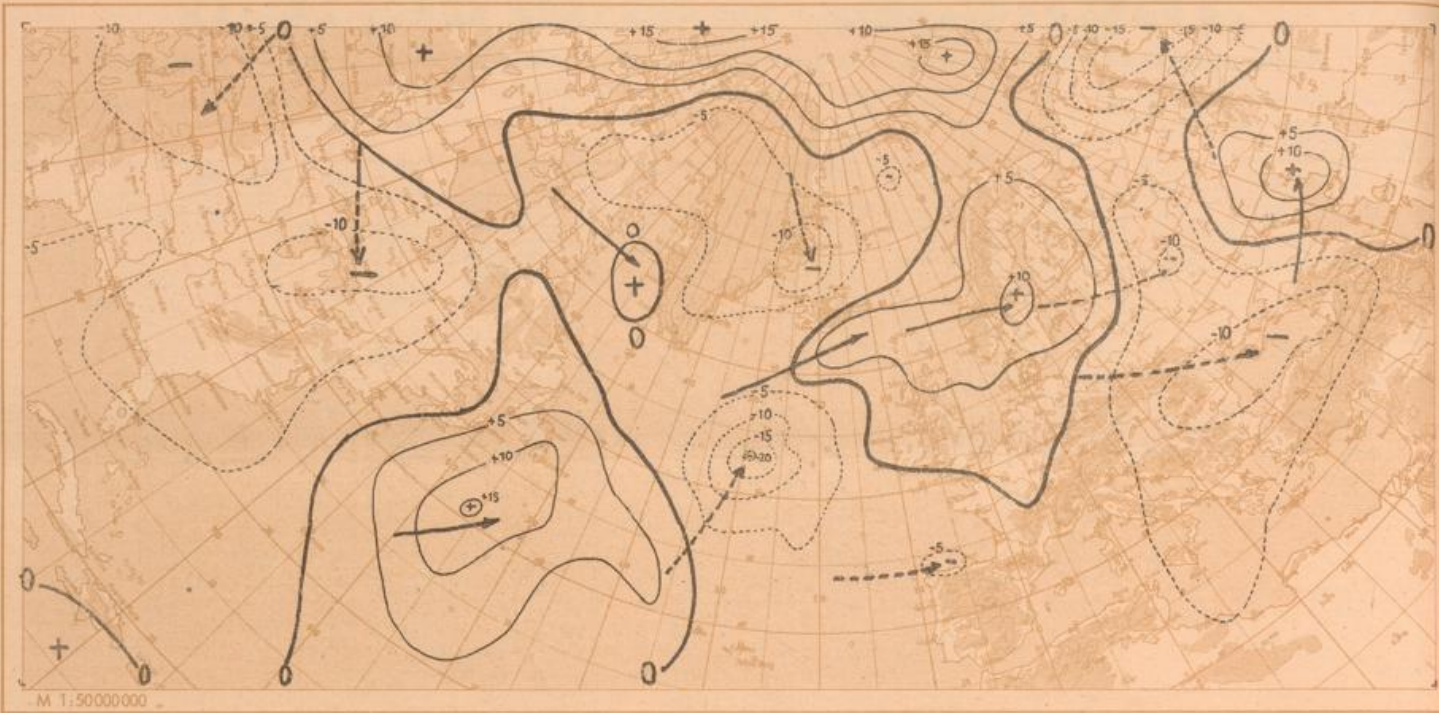
Mittwoch, den 13. April

Nummer: 103

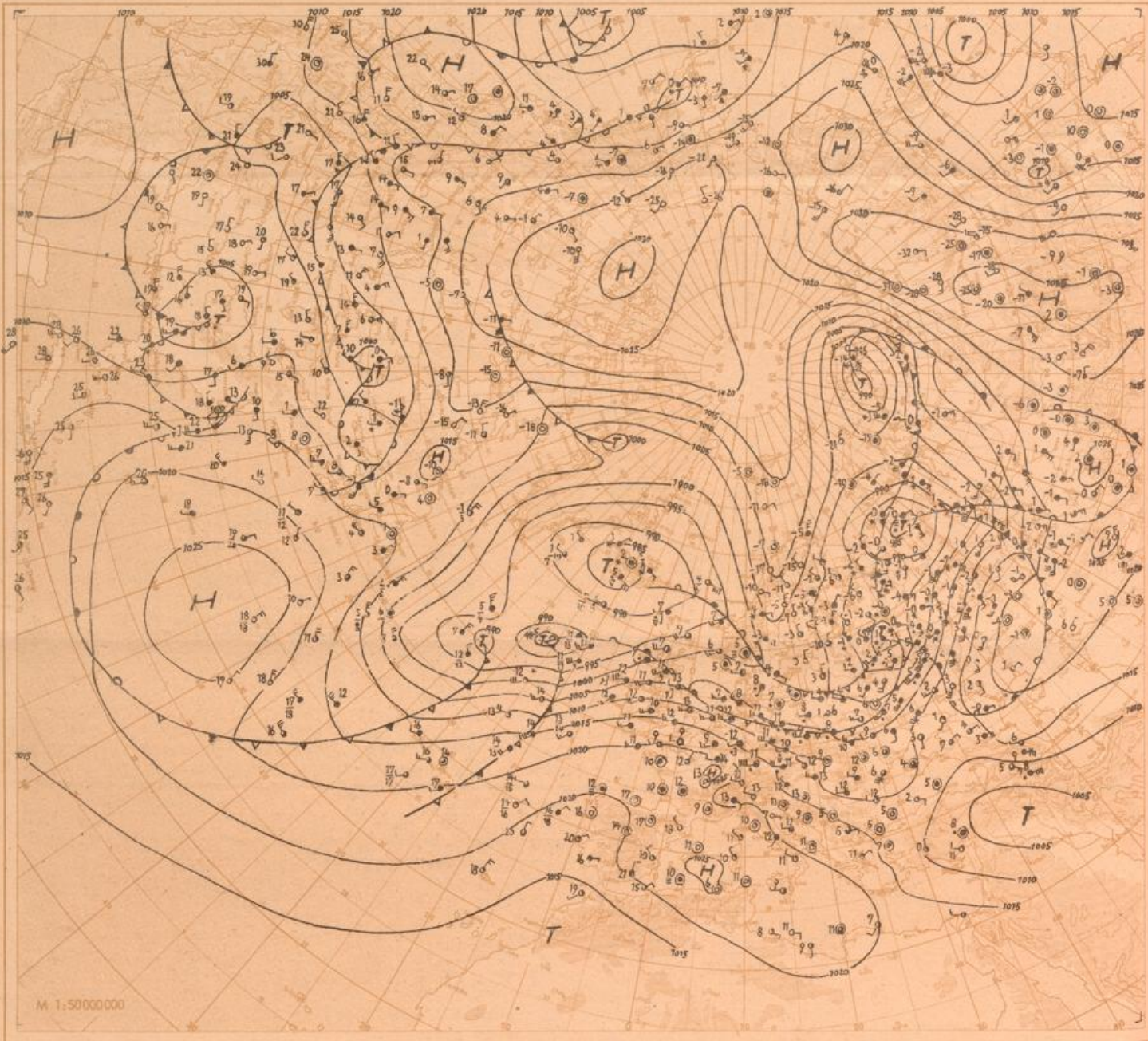
☐ Luftdruck nicht reduziert	Höhe in m	gestern 12 Uhr MZ										gestern 18 Uhr MZ									
		iiiT _d	Nddff	VVwwW	PPPTT	N.ChC.C	6a _z app	iiiT _d	Nddff	VVwwW	PPPTT	N.ChC.C	6Eapp	7RRR _{T_e}							
Bremen	5	22410	82613	16616	05011	772--	60303	22411	82713	08636	05311	872--	61301	70912							
Berlin-Tempelhof	48	38409	82520	56606	03511	873--	60201	38410	82714	40506	03911	872--	61902	70411							
Kassel	198	43809	82516	81606	09912	7742-	60300	43809	82713	25616	09912	874--	61701	70413							
Gießen	185	53208	82511	75516	12311	6552-	60205	53210	82005	75206	12411	6552-	61201	70112							
Schlüchtern	397	53908	82309	30216	12709	772--	60200	53909	82410	10596	13310	771--	61207	70510							
Frankf. Rhein-Main	110	63709	82504	56036	13511	855--	60303	63709	82116	64022	13912	855--	60304	70617							
Darmstadt	265	63909	82510	50026	14211	755--	67402	63909	82515	80022	14612	854--	61104	70212							
Würzburg	211	65509	82509	60606	13311	6551-	67902	65509	82409	80028	14013	7551-	61206	79414							
Bad Kissingen	223	65808	82712	50216	12410	772--	64004	65809	82109	50616	12812	874--	61306	79213							
Bamberg	386	67007	82215	40612	12510	874--	60300	67008	82020	40216	13611	873--	61204	79612							
Bayreuth	341	68109	82709	75616	11810	874--	60303	68109	82909	40026	11811	873--	61300	70213							
Hof	567	68507	82522	30626	11708	873--	67401	68508	82724	30536	11809	872--	61201	70210							
Weiden	397	68808	82712	80636	12611	874--	61703	68809	82412	40616	13011	874--	61203	70513							
Karlsruhe	115	72709	82318	81216	16313	6552-	60203	72709	82522	81026	17414	5552-	60411	79715							
Mannheim	97	72909	82708	20056	15713	7542-	61200	72908	82711	25052	16014	6542-	60201	79214							
Stuttgart	305	73706	82718	50218	14916	856--	61509	73708	82515	60026	17314	6552-	60412	79716							
Weißenburg/Bayern	434	76107	82714	60616	14912	4552-	61904	76109	82710	81026	16211	874--	61209	79514							
Nürnberg/Fürth	311	76309	82511	80616	13511	865--	60300	76309	82522	61515	14311	874--	61207	70314							
Regensburg	334	77608	82720	60616	13313	6752-	60708	77610	82720	75026	14812	874--	61208	70215							
Ulm	487	83806	82415	50602	16014	4742-	60711	83806	82309	50026	17913	854--	61409	70115							
Augsburg	480	85207	82318	83602	15214	5682-	61712	85208	82513	82026	16711	0097-	61203	79615							
München/Riem	526	86604	82533	64612	15414	6562-	68911	86607	82522	56616	16711	866--	61204	79415							
Passau/Ries	424	89306	82515	81612	13413	5747-	64908	89309	82708	50636	14310	872--	61307	71315							
Memmingen	742	94705	82227	82602	17711	6572-	67911	94706	82228	81606	19109	0092-	60209	79712							
Garmisch/Partenk.	704	96302	82709	81156	16816	5881-	61605	96303	82905	81606	17813	6687-	61704	79116							
☐ Wasserkuppe	921	54405	92723	x2516	04405	9-0--	60202	54407	92622	x2586	05107	9-0--	65004	70507							
☐ Kleiner Feldberg /T.	807	63506	92725	x2456	19806	9-0--	61204	63508	92723	x2455	20408	9-0--	61202	70308							
☐ Silberhütte	832	69206	82554	25632	15006	7712-	60704	69207	92744	x2636	15907	9-0--	61009	70608							
☐ Königstuhl	561	73208	82520	10616	48008	871--	64605	73208	82718	60106	49209	853--	61305	70609							
☐ Falkenstein	1307	79152	92718	x3616	64703	9-0--	60709	79104	92930	x3626	64304	9-0--	67203	70904							
☐ Zugspitze	2962	96156	82737	04704	08656	889--	64908	96155	92744	x1497	08655	9-0--	69306	70454							
☐ Hohenpeißenberg	977	96203	82443	81602	03810	674--	61909	96205	82442	81606	04007	674--	61007	70112							


☐ Luftdruck nicht reduziert	Höhe in m	heute 00 Uhr MZ										heute 06 Uhr MZ									
		iiiT _d	Nddff	VVwwW	PPPTT	N.ChC.C	6a _z app	iiiT _d	Nddff	VVwwW	PPPTT	N.ChC.C	6Eapp	7RRR _{T_e}	SST _{T_e}						
Bremen	5	22410	82915	25026	08312	852--	60319	22411	82709	10586	10711	872--	61210	70311	0010						
Berlin-Tempelhof	48	38410	82515	32516	04711	872--	60306	38408	72710	81035	08711	36470	61332	70910	0009						
Kassel	198	43811	82715	30616	12213	774--	60213	43811	82711	25616	14612	774--	61309	70612	0011						
Gießen	185	53210	82509	60515	13711	875--	60207	53210	82507	15515	15512	774--	61308	70211	0009						
Schlüchtern	397	53909	82009	30516	14410	872--	60207	53910	82005	07515	16711	871--	61212	70510	0009						
Frankf. Rhein-Main	110	63710	72510	48055	15612	755--	67107	63710	82415	64022	17313	25437	60310	70111	00--						
Darmstadt	265	63909	82513	82026	16311	864--	60305	63910	72511	60022	17612	756--	61306	79512	0010						
Würzburg	211	65510	82709	60106	15512	855--	60204	65511	82709	60502	16813	855--	61204	79212	0011						
Bad Kissingen	223	65809	82210	40206	13612	773--	61108	65811	82506	20505	15812	873--	61208	79511	0011						
Bamberg	386	67008	82722	60022	14111	873--	64205	67010	82515	09502	15911	872--	61213	79110	0009						
Bayreuth	341	68109	82723	75028	12811	874--	67105	68111	82709	50516	14612	873--	61312	70110	0009						
Hof	567	68508	82722	15535	13009	872--	60309	68509	82715	25515	15010	863--	61411	70209	0008						
Weiden	397	68808	82514	40056	14110	874--	64105	68810	82508	40612	15811	872--	61319	70410	0010						
Karlsruhe	115	72710	82522	80026	18613	852--	60307	72709	72515	81022	19514	65676	60205	79712	0012						
Mannheim	97	72910	82913	22056	16714	855--	60204	72909	72608	40052	19014	15538	61312	79113	0012						
Stuttgart	305	73709	82415	40026	18112	855--	64104	73710	82509	40106	19413	855--	61204	70210	00--						
Weißenburg/Bayern	434	76108	82514	81602	17310	864--	61204	76110	82706	40106	18611	863--	61308	79710	0009						
Nürnberg/Fürth	311	76309	82522	50026	15311	874--	64203	76310	82722	50022	17012	874--	61212	70311	0007						
Regensburg	334	77610	82716	50606	15611	873--	60204	77610	82716	50606	16512	873--	61209	70211	0010						
Ulm	487	83807	82313	30612	19210	8072-	64003	83809	82309	30606	20810	6742-	61209	70309	0008						
Augsburg	480	85208	82518	75612	18610	866--	60202	85208	82513	81216	20310	6642-	61211	70109	0007						
München/Riem	526	86606	82539	81606	17911	855--	60207	86608	82522	81606	19711	864--	61212	79109	0007						
Passau/Ries	424	89308	82705	75636	15009	872--	60300	89308	82708	75616	16309	872--	61308	71709	0008						
Memmingen	742	94706	82230	25616	21307	0092-	60207	94707	82224	81216	22108	2747-	61411	70107	0007						
Garmisch/Partenk.	704	96309	81602	40612	20910	877--	64408	96308	80000	25636	21910	876--	61408	70409	0007						
☐ Wasserkuppe	921	54407	92721	x2205	06607	9-0--	67410	54408	92718	x3516	08608	9-0--	61207	70406	0006						
☐ Kleiner Feldberg /T.	807	63508	92924	x1534	22008	9-0--	60209	63508	92923	x3456	23408	9-0--	61207	70208	0007						
☐ Silberhütte	832	69207	92746	x1616	16607	9-0--	60205	69208	92738	x2636	17708	9-0--	61411	70507	0006						
☐ Königstuhl	561	73208	82910	30106	49909	854--	60304	73208	82912	75106	52009	6552-	61213	70309	0008						
☐ Falkenstein	1307	79104	92924	x3636	65104	9-0--	60301	79104	93018	x3636	66404	9-0--	67305	72503	2001						
☐ Zugspitze	2962	96154	93137	x1734	10754	9-0--	64014	96152	93650	x2734	11852	9-0--	69320	71055	89--						
☐ Hohenpeißenberg	977	96203	82436	80606	05306	873--	61003	96207	92524	x9636	07708	9-0--	61718	70106	0005						

☐ Hilfsstationen	Höhe in m	gestern 12 Uhr MZ				gestern 18 Uhr MZ				heute 06 Uhr MZ						
		iiiT _d	Nddff	VVwwW	PPPTT	iiiT _d	Nddff	VVwwW	PPPTT	7RRR _{T_e}	iiiT _d	Nddff	VVwwW	PPPTT	7RRR _{T_e}	SST _{T_e}
Bremerhaven	3	12909	82718	24616	04210	12910	82720	16636	04411	71411	12909	82710	16606	10310	70610	00--
Schenklengsfeld	314	54308	82515	81505	11211	54309	82413	20616	11910	70111	54310	82513	12526	10511	70110	0011
Geisenheim	109	62808	82713	60026	13913	62809	82507	60022	14314	79714	62809	62505	81022	17514	70013	0012
Neustadt/Aisch	307	66608	82518	50602	13311	66609	82615	86025	14212	70115	66610	82415	45102	16612	79110	0010
Öhringen	250	74210	82718	40606	15012	74209	82708	60026	16012	70414	74210	82716	70022	18913	79211	0009
Neumarkt/Opf.	476	76809	82224	35632	13610	76809	82526	10536	14410	70313	76810	82517	12616	16610	70809	0009
Zwiesel	571	79004	82313	20616	---10	79008	82705	15616	---10	71112	79008	82305	10636	---10	73509	0007
Stöfßen	734	83606	82524	30622	15311	83607	82524	35616	17410	70712	83608	827				

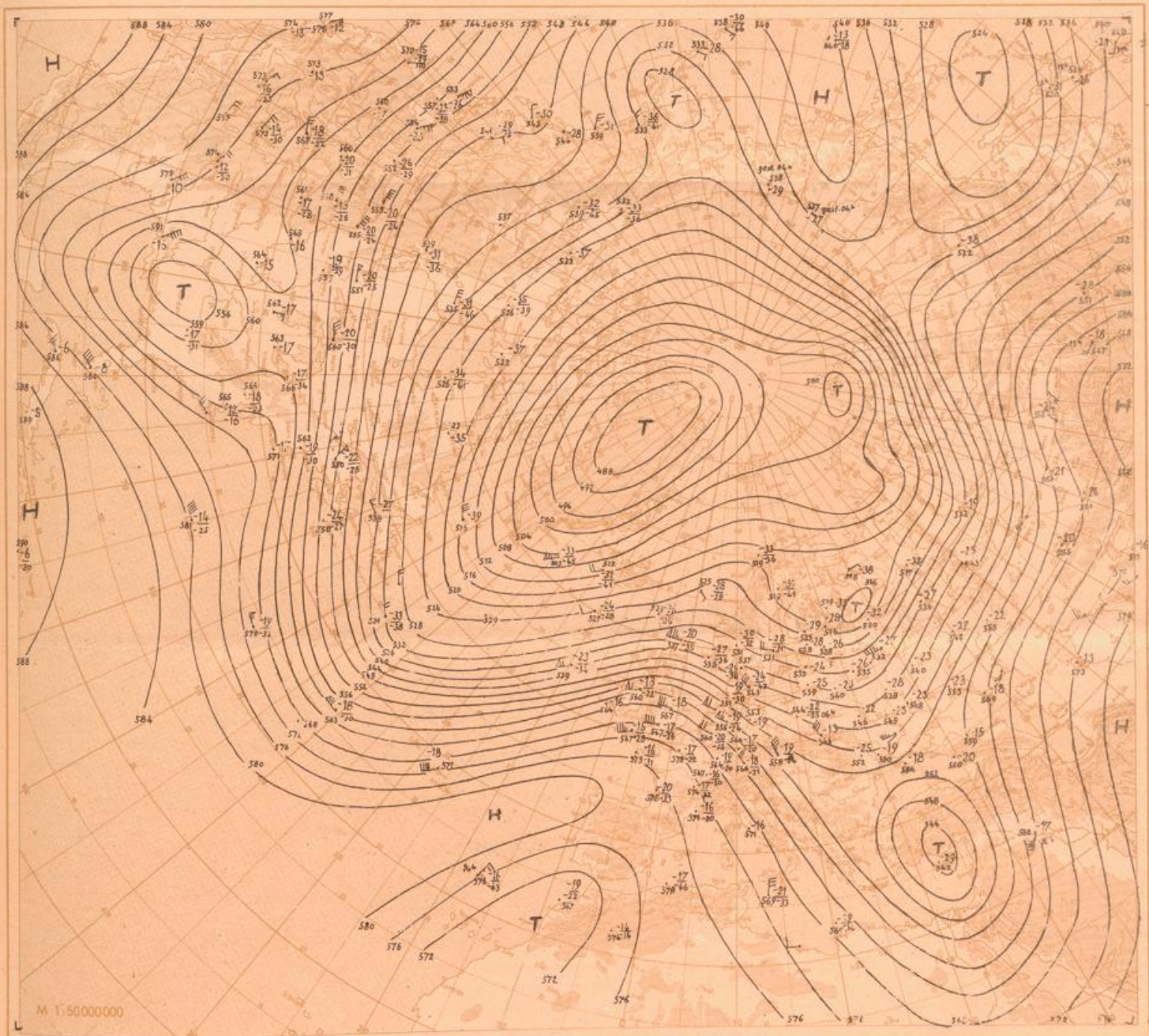


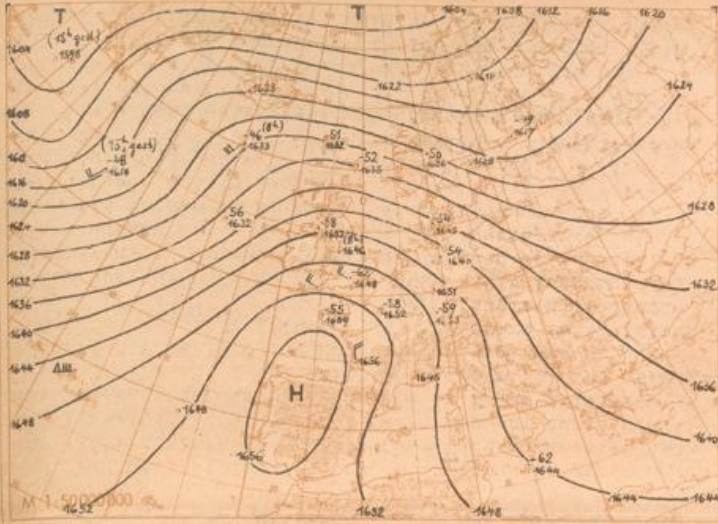
Wetterlage heute 00 Uhr



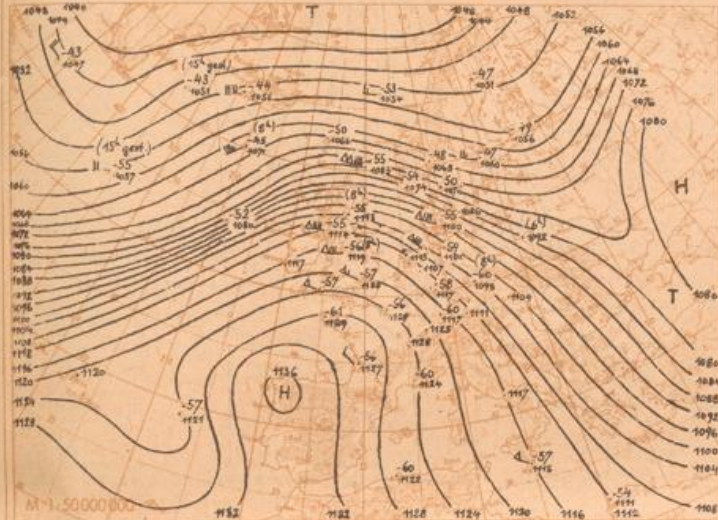


Absolute Topographie 500 mb heute 03 Uhr (geopot. Dekameter)

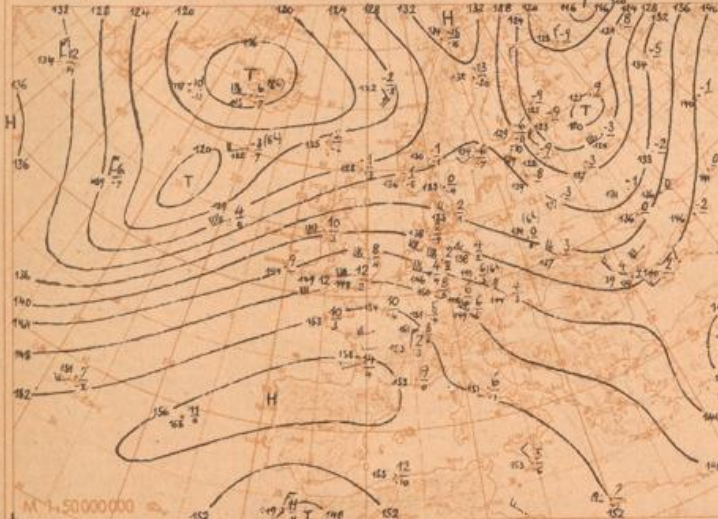




Absolute Topographie 225 mb 03 Uhr (geopot. Dekameter)

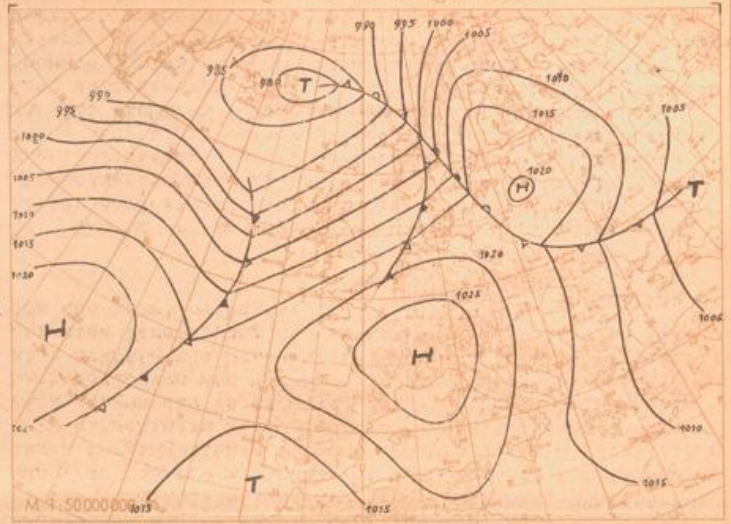


Absolute Topographie 850 mb 03 Uhr (geopot. Dekameter)

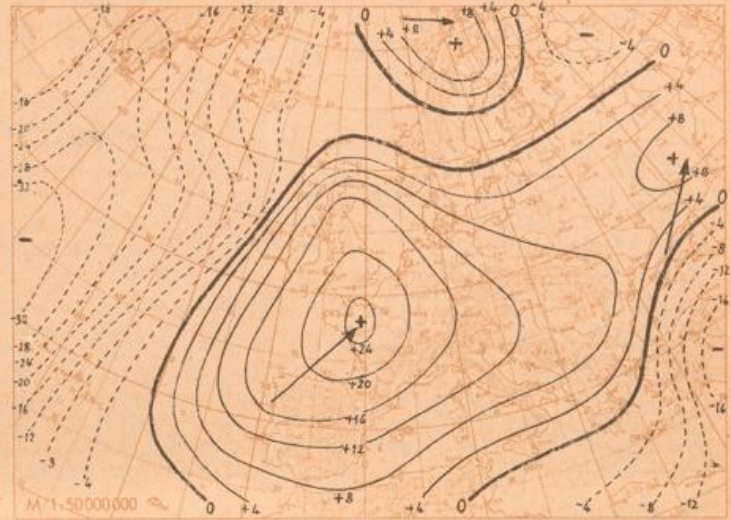


Wetterübersicht Mittwoch den 13. April 1949

Die Zone tiefen Druckes, die sich noch gestern von der sibirischen Eismeerküste über Südkandinavien nach dem Westatlantik erstreckte, wird nunmehr durch kräftigen Druckanstieg über Nordeuropa in ihrem mittleren Teil unterbrochen. Lediglich über dem mittleren Atlantik erfährt der tiefe Druck noch eine Ausweitung nach Norden durch das über Island fast stationäre Kaltlufttief. Die in dieser Rinne lokalisierten einzelnen Tiefkerne zogen über dem Kontinent verhältnismäßig langsam nach Nordosten, in der über dem Atlantik und Westeuropa stark ausgeprägten Frontalzone aber verlagerten sie sich mit 60 bis 70 km/h. Der diese Störungsreihe abschließende Kaltluftausbruch erfolgte bereits vor einigen Tagen aus dem über Nordalaska liegenden Kaltluftreservoir. Die tiefentemperaturte Kaltluft, deren Temperatur von 6 Grad ostwärts von Neufundland um 7 Grad unter der Wassertemperatur liegt, hat inzwischen die Azoren erreicht. Das mit ihr gekoppelte Hoch bewegte sich gleichzeitig von der Hudsonbai nach Süden und beginnt sich nunmehr im Seegebiet zwischen Azoren und Bermuden



24std. Änderung der 225 mb Fläche seit gestern 03 Uhr



24std. Änderung der relat. Top 500/1000 mb seit gestern 03 Uhr



zu stabilisieren. Dieser kräftige Kaltluftausbruch bewirkte eine Aufstellung der ostatlantischen Höhenströmung, so daß die mittelatlantische Zyklone nicht mehr ihren Vorgängerinnen folgen, sondern einen nordöstlichen Kurs einschlagen wird. Hand in Hand mit dieser Entwicklung gingen die Verlagerung des steuernden Azorenhochs nach Nordosten und der bis in große Höhen reichende, sich kräftigende Druckanstieg über Westeuropa (Typus II), der eine Verstärkung des antizyklonalen Einflusses für den Kontinent bedeutet.

Dr. Dölling

Voraussichtliche Wetterentwicklung:

Ein in den letzten Tagen aus dem Raum südlich der Azoren nordostwärts vorgestoßenes antizyklonales Steuerungszentrum hat heute das Seegebiet westlich Portugal erreicht. Starker hochtroposphärischer Druckanstieg über ganz Westeuropa und aus Korrelationsstabelle für die nächsten 3 Tage zu erwartender Druckanstieg über Zentraleuropa läßt weiterhin Nordostbewegung dieses Hochs erwarten, das am Boden morgen über Alpengebiet angelangt sein wird. Da atlantische Störungen zugleich nordostwärts wandern, erscheint störungsfreies Wetter mindestens für die nächsten 3 Tage gesichert.

