

Täglicher Wetterbericht

Herausgegeben vom Deutschen Wetterdienst in der US-Zone, Zentralamt Bad Kissingen

Erscheint täglich, Postbezug monatlich 5.- DM

Bei unregelmäßiger Lieferung sind Beschwerden immer an das Zustellpostamt zu richten.

Nachdruck verboten, Verlagsort Bad Kissingen

Jahrgang: 1949

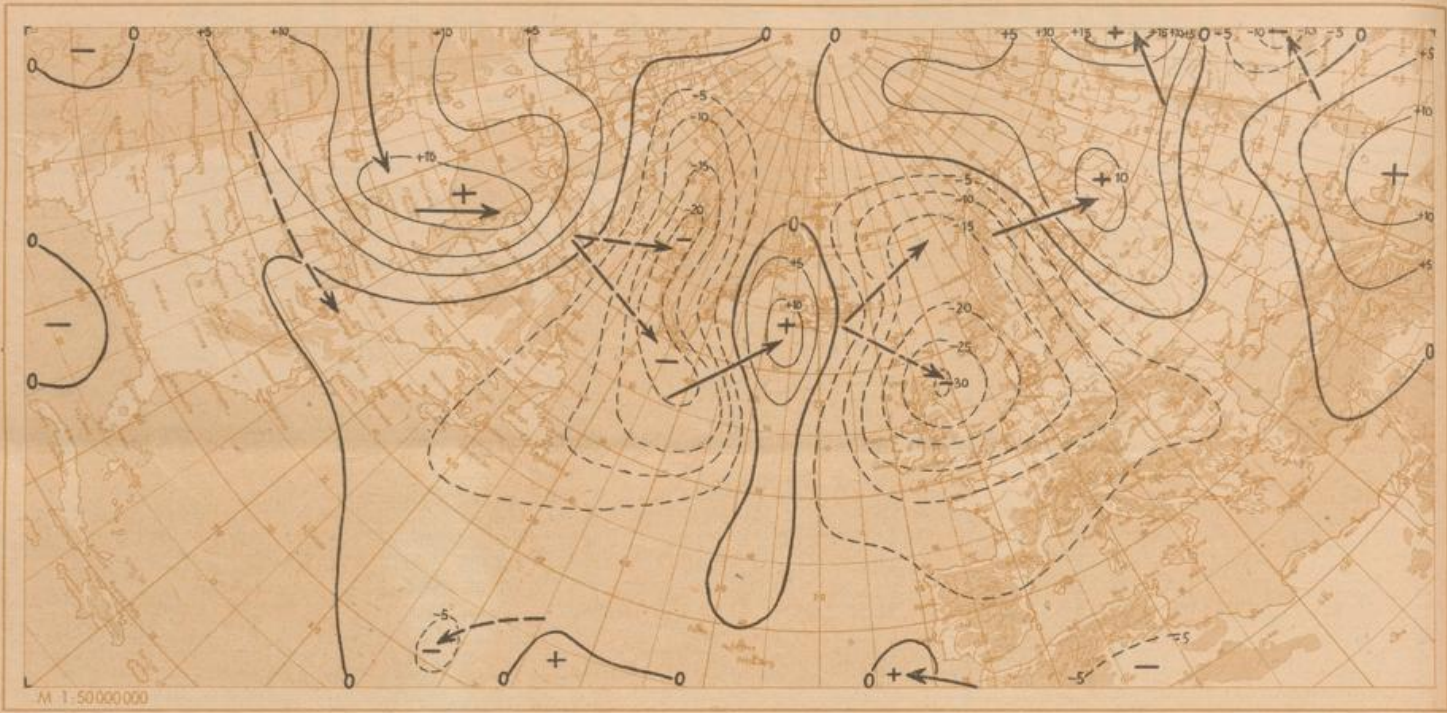
Donnerstag, den 5. Mai

Nummer: 124

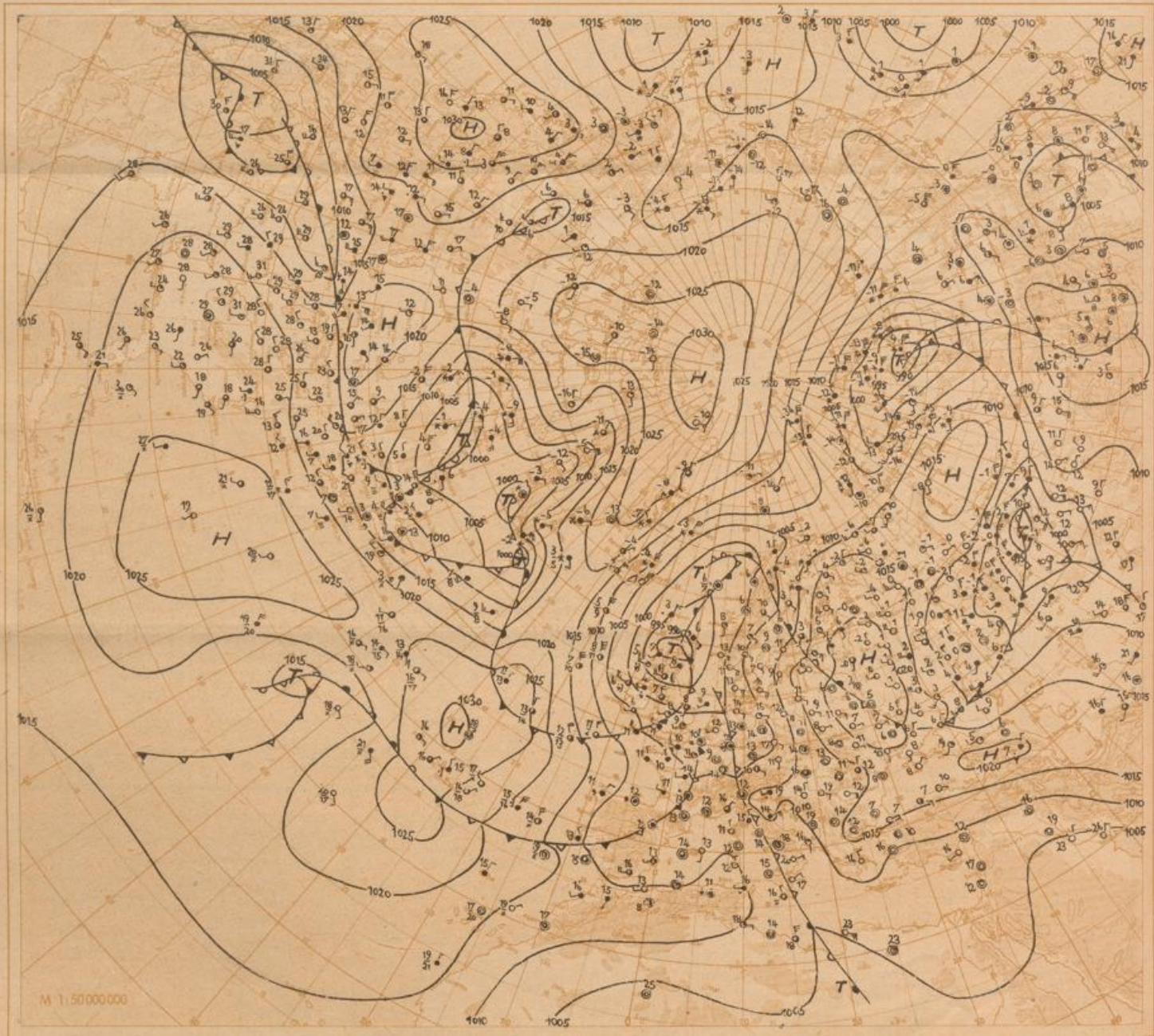
☐ Luftdruck nicht reduziert	Höhe in m	gestern 12 Uhr M6Z										gestern 18 Uhr M6Z									
		iiiT _d	Nddff	VVwwW	PPPTT	N.Ch.C.C.	6a _{app}	iiiT _d	Nddff	VVwwW	PPPTT	N.Ch.C.C.	6Eapp	7RRR _{Tg}							
Bremen	5	22408	21310	81020	10722	00902	60853	22409	11305	81020	05022	00902	60828	70024							
Berlin-Tempelhof	48	38403	10710	81010	14121	00901	60826	38403	00915	81000	09122	00900	60819	70023							
Kassel	198	43808	21410	81012	09623	00906	60827	43810	21405	75030	04023	00905	60822	70024							
Gießen	185	53211	50202	81030	08723	11501	60717	53212	71602	81022	04324	00906	60819	70026							
Schlüchtern	397	53910	11603	81010	09222	00901	60718	53911	60000	81030	05021	00993	60716	70024							
Frankf. Rhein-Main	110	63715	31104	81020	09524	00903	60821	63712	62306	81020	04424	00908	60817	70026							
Darmstadt	265	63911	62003	80030	08123	00902	60819	63912	82005	80052	04621	15607	60822	70025							
Würzburg	211	65511	11805	80020	08323	00905	60719	65513	60000	80031	04323	00976	60719	70027							
Bad Kissingen	223	65811	10405	81050	07925	00902	60724	65812	60000	81051	04621	00976	60917	70026							
Bamberg	386	67009	01505	82000	08424	00900	60819	67010	33107	82020	04723	24702	60615	70026							
Bayreuth	341	68110	01409	81000	07524	00900	60821	68111	41603	81020	03422	24505	60820	70026							
Hof	567	68508	01408	80000	09621	00900	60820	68508	11407	81020	06020	14502	60616	70023							
Weiden	397	68809	01210	82000	09223	00900	60816	68810	10908	81030	05223	00905	60816	70025							
Karlsruhe	115	72712	72009	80052	09521	11608	60815	72713	61802	75052	05420	14606	60615	70023							
Mannheim	97	72912	61606	80050	09024	00902	67919	72913	72006	80052	05523	00902	60616	70025							
Stuttgart	305	73713	70308	40052	08121	32606	61816	73711	70000	50052	04721	22606	60615	70023							
Weißenburg/Bayern	434	76109	20000	82020	08323	00901	60815	76111	71602	81022	05619	00972	60609	70025							
Nürnberg/Fürth	311	76309	11806	82020	08425	00901	60815	76313	62903	82030	04422	11606	60817	70028							
Regensburg	334	77610	10908	82030	08624	00905	60817	77608	60904	81031	04323	14606	60820	70026							
Ulm	487	83809	72002	75032	14021	00902	60812	83809	72209	81802	06320	796-2	60503	79723							
Augsburg	480	85209	42702	82030	08223	11502	64913	85210	70405	82032	05021	33663	60714	70024							
München/Riem	526	86607	53602	80030	08622	11606	60713	86608	50908	82022	05519	13763	60618	70024							
Passau/Ries	424	89310	10903	82020	08725	11500	60816	89308	40000	82010	05523	12563	60814	70026							
Memmingen	742	94711	82503	82022	08319	00907	67916	94708	82507	50952	07912	63663	61704	70221							
Garmisch/Partenk.	704	96306	81803	82032	08622	54807	60815	96305	61503	82012	05419	24863	60506	79724							
☐ Wasserkuppe	921	54407	11615	81020	05018	10881	60714	54408	42003	82030	02516	00906	60814	70020							
☐ Kleiner Feldberg/T.	807	63508	51614	60030	18618	00901	60813	63510	61706	40052	15316	00906	60818	70020							
☐ Silberhütte	832	69207	01416	81000	16019	00900	67908	69208	21806	81020	12819	11703	60815	70022							
☐ Königsstuhl	561	73213	62003	80030	43919	11606	60816	73212	51803	60022	41318	00946	60611	70025							
☐ Falkenstein	1307	79106	12109	82050	06319	11700	61915	79100	31809	81050	03615	12742	60612	70021							
☐ Zugspitze	2962	96152	71805	85032	08303	48562	60804	96152	71409	85158	06401	29363	67513	79503							
☐ Hohenpeißenberg	977	96206	70507	81052	99317	12706	67913	96204	51911	81052	96016	29763	60515	70020							

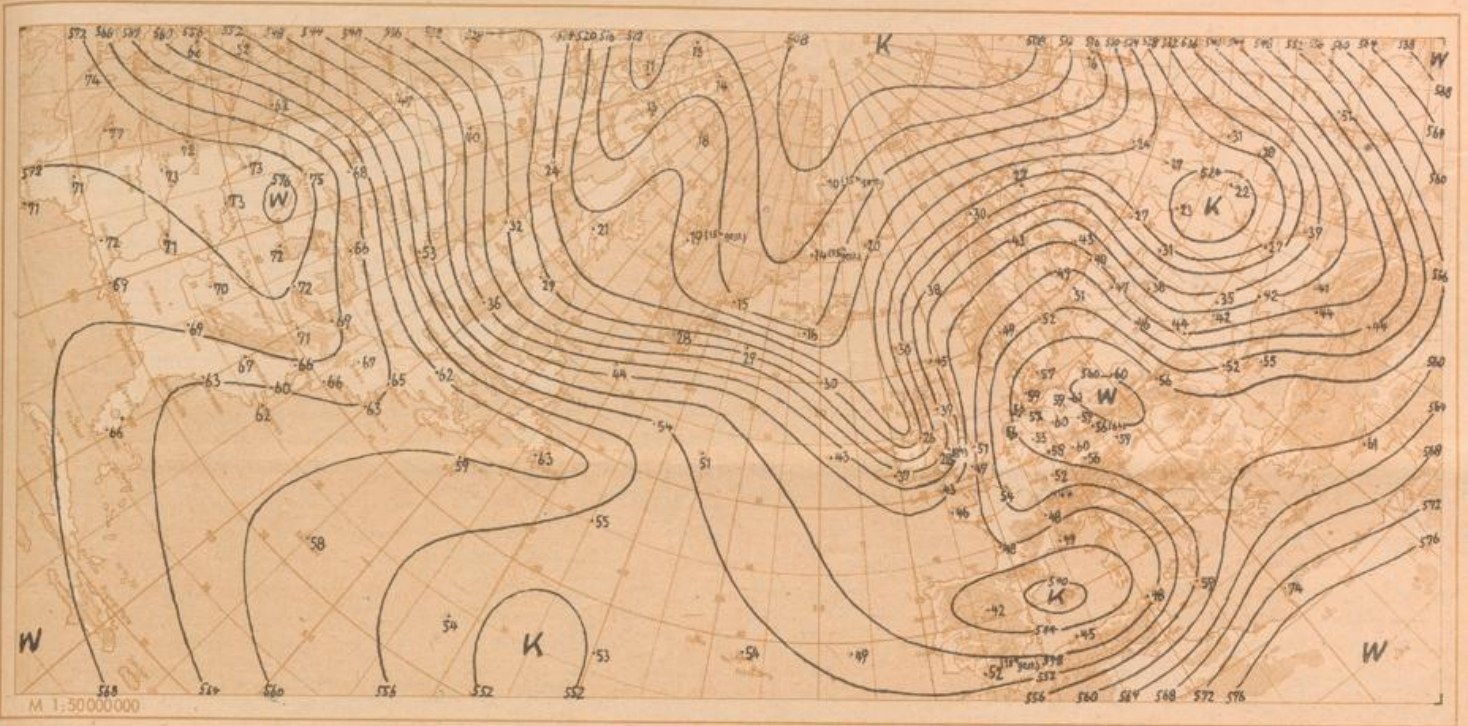
☐ Luftdruck nicht reduziert	Höhe in m	heute 00 Uhr M6Z										heute 06 Uhr M6Z									
		iiiT _d	Nddff	VVwwW	PPPTT	N.Ch.C.C.	6a _{app}	iiiT _d	Nddff	VVwwW	PPPTT	N.Ch.C.C.	6Eapp	7RRR _{Tg}	SST _{Tg}						
Bremen	5	22408	11409	80030	01114	00903	60826	22410	31802	29040	97913	00903	60811	70014	---						
Berlin-Tempelhof	48	38406	20910	81010	05016	25700	60819	38408	41110	80030	00816	00905	60815	70016	---11						
Kassel	198	43810	80000	40102	05413	00907	60708	43810	73601	30102	01312	0097-	60511	70010	---08						
Gießen	185	53212	80000	50132	03714	00916	60807	53209	70000	30122	01010	00982	60807	70010	---09						
Schlüchtern	397	53911	82108	80032	03516	00907	60711	53912	70000	35102	01013	00983	60707	70011	---08						
Frankf. Rhein-Main	110	63714	80000	56258	02015	85600	61920	63712	50000	16424	00712	00942	61607	70112	---10						
Darmstadt	265	63913	62005	70109	02815	694--	64913	63911	82307	25102	00814	00957	61807	70213	---10						
Würzburg	211	65512	50000	75022	03114	15676	60714	65511	70000	15102	01012	25685	60709	70010	---08						
Bad Kissingen	223	65810	80000	81022	03712	00907	60711	65809	70000	50102	01211	35687	60605	70009	---08						
Bamberg	386	67010	80000	80010	03317	00902	60812	67009	61613	81030	01413	00983	60603	70012	---10						
Bayreuth	341	68109	00000	80000	03112	00900	60815	68109	52203	80030	00614	00902	60803	70010	---07						
Hof	567	68508	32702	80020	05112	00903	60817	68509	51604	80030	02713	00904	60812	70008	---05						
Weiden	397	68809	00000	81000	04710	00900	60713	68809	60000	30100	02312	00906	60812	70001	---05						
Karlsruhe	115	72712	40000	70019	03013	00918	67921	72711	72211	25100	01513	7864-	61501	79110	---08						
Mannheim	97	72914	80000	25109	03116	34617	67715	72913	72202	25106	01514	757--	61604	79312	---08						
Stuttgart	305	73712	20000	81019	03014	00902	60721	73711	50000	15102	00913	12602	60608	70112	---						
Weißenburg/Bayern	434	761						76109	71602	81020	02712	00941	60604	70009	---07						
Nürnberg/Fürth	311	76312	20000	81022	03413	00903	60816	76309	71809	81022	01613	00942	60503	70009	---05						
Regensburg	334	77609	02702	75020	04811	00900	60711	77608	61204	81020	03013	00942	60609	70008	---07						
Ulm	487	83808	10000	75019	04711	00902	60708	83808	51602	05100	03110	00902	61605	70109	---08						
Augsburg	480	85206	31805	82010	06310	00903	60722	85208	50000	25022	03209	00966	60706	70009	---06						
München/Riem	526	86608	51406	81030	06010	34763	60712	86607	60000	83022	03512	15730	60400	70009	---05						
Passau/Ries	424	89308	00902	81000	05115	00900	60811	89306	40903	85030	03715	00972	60603	70013	---10						
Memmingen	742	94708	72008	82039	04810	00906	60813	94706	42111	85012	02910	00958	61604	70108	---02						
Garmisch/Partenk.	704	96308	61802	81022	05412	00972	60710	96306	40903	85030	03715	00972	60603	70013	---						
☐ Wasserkuppe	921	54408	62308	81022	99813	00902	67912	54411	70403	81021	97214	60692	60609	70012	---06						
☐ Kleiner Feldberg/T.	807	63512	82514	80612	13013	6072-	60714	63511	72705	30106	10114	00948	60609	79711	---						
☐ Silberhütte	832	69207	11204	81020	10016	00903	60817	69206	81412	82030	07914	00907	60607	70013	---10						
☐ Königsstuhl	561	73210	81402	60109	39415	65417	60718	73211	71402	81100	36415	5574-	60711	79712	---08						
☐ Falkenstein	1307	79106	01809	80050	01312	00900	60714	79102	71813	82022	59511	00946	60400	70011	---08						
☐ Zugspitze	2962	96152	61413	04412	03352	55-41	60813	96154	11414	86024	00853	11-80	67606	70053	68--						
☐ Hohenpeißenberg	977	96207	71907	83030	93612	0097-	61918	96203	42016	83012	92013	00972	60300	70012	---08						

Hilfsstationen	Höhe in m	gestern 12 Uhr M6Z					gestern 18 Uhr M6Z					heute 06 Uhr M6Z				
		iiiT _d	Nddff	VVwwW	PPPTT	7RRR _{Tg}	iiiT _d	Nddff	VVwwW	PPPTT	7RRR _{Tg}	iiiT _d	Nddff	VVwwW	PPPTT	7RRR _{Tg}
Bremerhaven	3	12908	71111	80020	11822	12910	20910	60020	06124	70024	12911	21412	15100	97914	70013	---
Schenklengsfeld	314	54512	10209	81030	07922	54512	30000	81030	04320	70025	54510	70000	60102	01111	70007	---06
Geisenheim	109	62811	41602	70030	09223	62812	62102	80022	04023	70025	62812	60000	20106	00414	79712	---10
Neustadt/Aisch	307	66609	11205	81030	07824	66612	40000	81030	04422	70026	66610	60000	00022	00813	70009	---05
Öhringen	250	74214	42906	75020	08122	74214	50000	75022	04522	70023	74210	40902	30102	01111	70010	---08
Neumarkt/Opf.	476	76811	11206	81020	07424	76811	71206	81031	04322	70026	76809	70504	70052	03014	70013	---10
Zwiesel	571	79003	12309	83010	08224	79008	21802	82010	06720	70024	79008	50000	82022	03811	79707	---03
Stötten	734	83608	63005	81032	08719	83606	714									

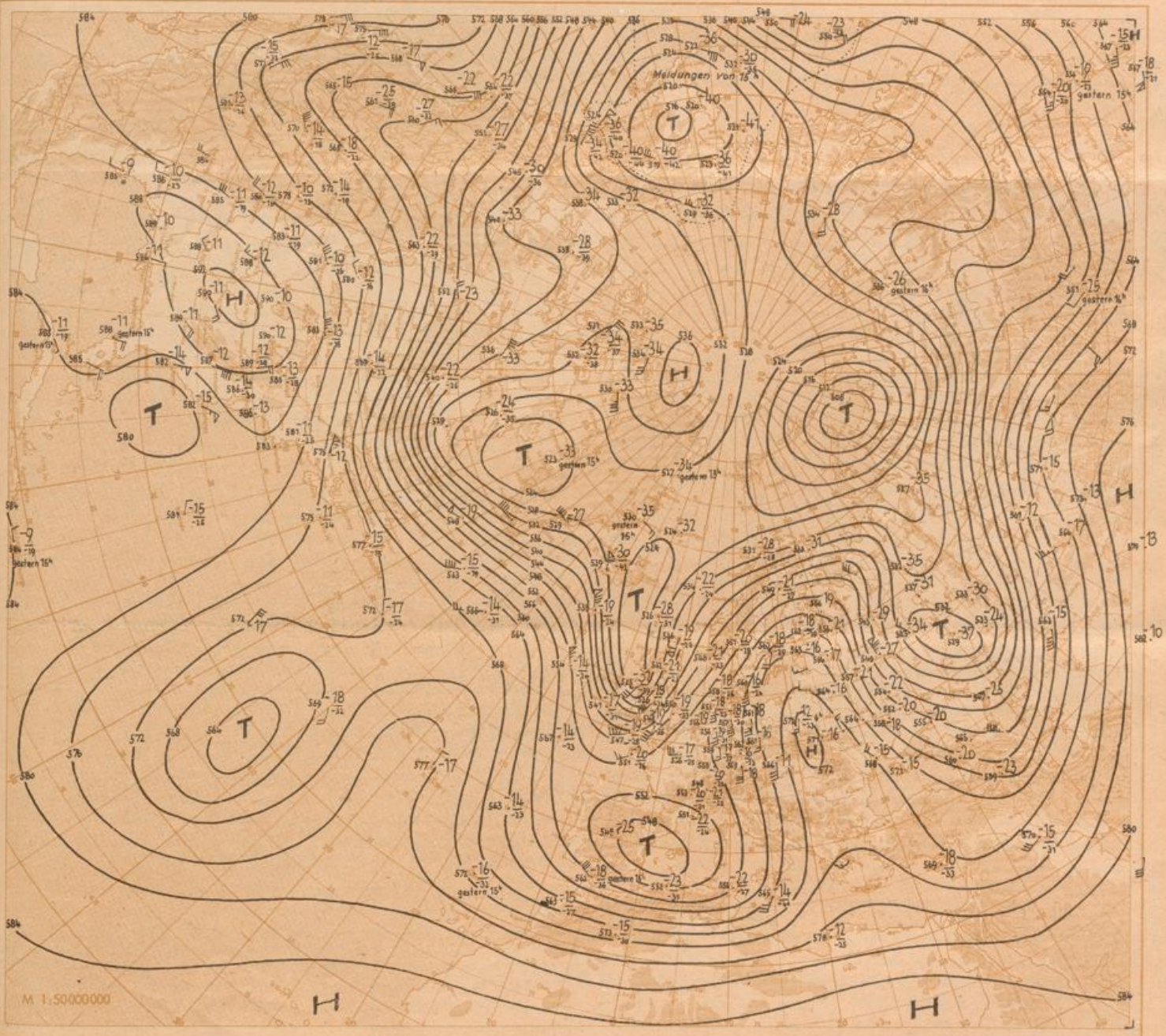


Wetterlage heute 00 Uhr





Absolute Topographie 500 mb heute 03 Uhr (geopot. Dekameter)



Aerologische Beobachtungen

der Stationen der US-Zone

Ort Kennziffer	Berlin 384	Wiesbaden 633	München 866	Berlin 384	Wiesbaden 633	München 866	Erlangen 672	Erlangen 672	Kassel 439	Karlsruhe 727	Frankfurt 637	Erding 849					
YYGG	0409	0409	0409	0409	0409	0409	0409	0409	0409	0409	0409	0409					
PPP	HHHTT _d T _d	HHHTT _d T _d	HHHTT _d T _d	HHHTT _d T _d	HHHTT _d T _d	HHHTT _d T _d	HHHTT _d T _d	HHHTT _d T _d	HHHTT _d T _d	HHHTT _d T _d	HHHTT _d T _d	HHHTT _d T _d					
41																	
96		1649 04 -	1658 04 -	2113			1676 01 -	1617									
100		1643 05 -	1631 04 -	2212			1648 01 -	1617									
200		1198 03 -	1186 07 -	1537		1191 02 -	1100 05 -	1635	1972								
225	1118 -	1112 04 -	1112 08 -	1535	1116 09 -	1623	1116 06 -		1124 05 -	1555							
300	912 96 -	1106	925 95 -	1515	917 96 -	1517	930 94 -		916 93 -	1536							
500	570 68 -	2201	571 65 79	1320	570 67 -	1913	567 67 76	588 66 76	1919	570 65 76	1624	1620					
700	308 00 -	1012	308 03 51	1408	306 00 45	2012	308 01 43	1612	306 02 47	1513	305 02 46	2117	307 03 58	1613			
850	150 10 -	1317	147 13 02	1412	147 12 51	1903	149 11 07	1622	145 05 04	1717	146 14 03	1009	146 16 06	1613			
1000	014 16 02	0916	009 -	009 -	017 23 02	0917	006 -	006 -	006 -	006 -	004 -	0000	0517	2406	1507	0000	
	PPP	PPP	PPP	PPP	PPP	PPP	PPP	PPP	PPP	PPP	PPP	PPP	PPP	PPP	PPP	PPP	
Markante Punkte																	
			055 89 -														
			130 05 -														
			171 00 -	080 04 -	1805												
			330 90 -	126 04 -	1509	335 90 -	1615						150 02 -	1617			
			400 79 89	168 02 -	1530	400 79 -	1813						210 05 -	1550			
		271 00 -	1307	552 59 75	192 07 -	1530	605 57 72	1509	458 70 78				140 04 -	1558			
		330 89 -	1307	690 02 51	1409	260 04 -	1433	690 07 65	1470	593 60 75	365 84 96	1819	490 65 77	1627			
		400 80 -	2206	765 09 50	1510	337 90 -	1516	720 07 64	1812	720 05 53	1512	400 79 97	1817	520 04 75	1614	1646	
		860 11 -	1317	817 12 52	1412	400 80 -	1525	815 10 52	1712	858 15 00	1710	565 57 67	1916	600 55 66	1624	1816	
		892 12 57	1218	888 15 07	1412	585 60 76	1416	897 10 07	1622	877 15 06	1713	580 59 65	1916	680 02 60	1617	1812	
		915 09 51	1716	905 13 07	1112	765 04 61	1208	867 11 50	1522	903 17 11	0000	760 07 51	1913	720 04 55	1612	1815	
		021 17 02	0916	985 19 70	0605	950 21 07	0903	007 24 02	0915	997 23 16	0000	948 23 09	3602	973 26 10	2204	1815	
	41/96																
	96/225			547		546											
225/500	548		551		546		546										
500/1000	556		557		557		559										

Schlüssel-Erklärungen
 PPP: Luftdruck (mb), YY: Monatsflag,
 GG: Zeit (Greenwichzeit), TT: Temperatur
 (große Ziffer), HHH: Höhe (geopotentielle Dk
 kameter), T_d: Taupunkt, dd: Windrich-
 tung, ff: Windgeschwindigkeit in Knoten

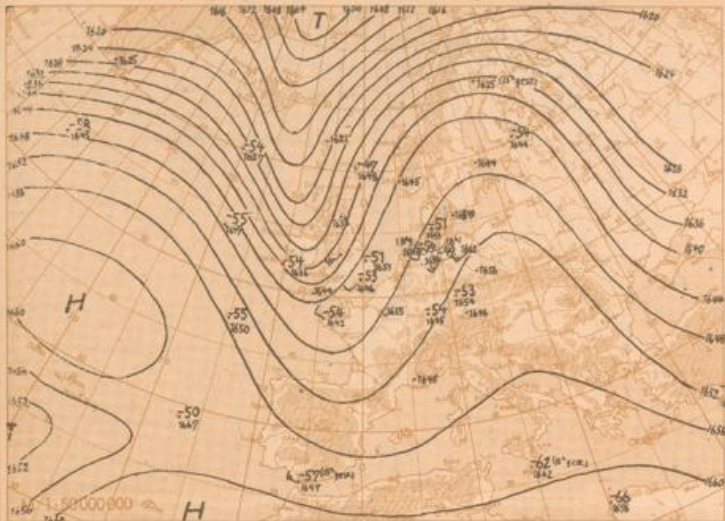
Ort Kennziffer	Berlin 384	Wiesbaden 633	München 866	Berlin 384	Wiesbaden 633	München 866	Erlangen 672	Erlangen 672	Kassel 439	Karlsruhe 727	Frankfurt 637	Erding 849		
YYGG	0421	0421	0421	0503	0503	0503	0503							
PPP	HHHTT _d T _d	HHHTT _d T _d	HHHTT _d T _d	HHHTT _d T _d	HHHTT _d T _d	HHHTT _d T _d	HHHTT _d T _d	HHHTT _d T _d	HHHTT _d T _d	HHHTT _d T _d	HHHTT _d T _d	HHHTT _d T _d		
41														
96			1658 -				1646 -				1654 03 -			
100			1631 00 -				1620 04 -	2075			1628 03 -			
200		1174 06 -	1186 06 -	1722			1184 03 -			1177 05 -	1728	1185 08 -		
225		1100 10 -	1112 07 -	1919	1107 -		1109 10 -			1102 08 -	1843	1117 11 -		
300		919 99 -	916 96 -	2124	919 99 -	1737	914 97 -			918 98 -	1645	925 95 -		
500	565 66 -	1676	561 68 -	1720	565 67 76	1717	567 68 -	1826	559 67 87	1514	559 68 -	1929	562 66 73	
700	302 01 68	1719	301 50 54	1717	303 01 55	1512	300 50 58	1823	298 00 59	1729	298 50 -	2077	300 01 54	
850	145 12 03	1633	143 11 03	1409	143 15 51	1816	141 13 04	1816	138 11 03	0000	140 11 -	1812	139 16 03	
1000	007 18 04	1015	003 -		004 -		002 -		001 -		003 -		002 -	
	PPP	PPP	PPP	PPP	PPP	PPP	PPP	PPP	PPP	PPP	PPP	PPP		
Markante Punkte														
			180 04 -		122 02 -	2073		167 00 -						
			192 05 -		135 01 -	2073		210 03 -				136 04 -	1812	
			138 13 -		162 04 -	2075		224 11 -				164 07 -	1925	
			350 90 -		168 03 -	1922		328 90 -				180 07 -	1826	
			400 82 -		250 05 -	2014		400 87 -				208 04 -	1729	150 04 -
			502 68 77	1720	300 97 -	1925	255 04 -	1739	425 77 -			235 08 -	1647	220 72 -
		409 67 -	1616	570 67 69	1617	400 80 93	1920	359 89 -	1824	630 57 67	1734	180 07 -	1647	400 79 83
		400 00 -	1719	716 07 51	1823	488 68 77	1917	400 82 -	1824	760 04 55	1727	400 87 -	1737	600 56 66
		760 02 51	1719	842 11 02	2077	740 05 52	1471	547 63 76	1823	782 06 51	1820	480 70 -	1927	670 52 57
		920 18 06	1342	895 13 09	0000	840 15 57	1715	635 55 68	1720	915 15 11	0000	705 00 -	2077	800 77 02
		957 17 03	1238	946 19 11	0000	935 20 05	1823	971 18 00	1808	960 16 13	0000	909 16 -	1808	960 13 08
		002 18 04	1011	980 14 12	0000	945 14 07	1709	997 15 08	1709	985 12 11	0502	943 12 07	1802	969 09 08
	41/96													
	96/225			547										
225/500			546		540		550							
500/1000	558		558		559		558							

Mittelwerte
 der rel. Top.
 Berlin
 im
 Mai


545
566
551
548

YY: Tag, GG: Zeit (MGZ) dd: Zugrichtung aus (3stellig), ff (f): Geschwindigkeit (Knoten)

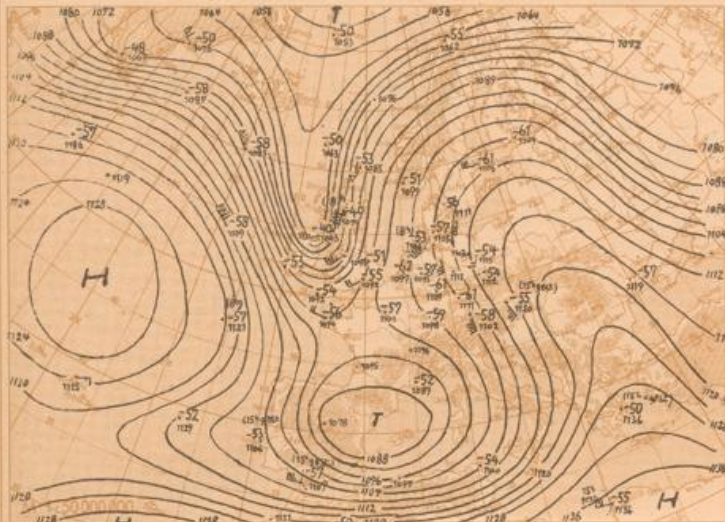
Wolkenzug	Ort	Landshut	Mannheim	Neustadt Aisch	Darmstadt	Weizenburg	Neustadt Aisch	Darmstadt	Öhringen
YYGG	0475	0478	0478	0506	0506	0506	0506	0506	0506
Wolkenart Höhe (m)	cs 8000	ci 8000	ci 8000	At 3000	At 3000	At 3000	ci 8000	At 3000	ci 8000
dd ff	2748	1740	1676	1878	1572	1540	1824	1564	



Absolute Topographie 225 mb 03 Uhr (geopot. Dekameter)



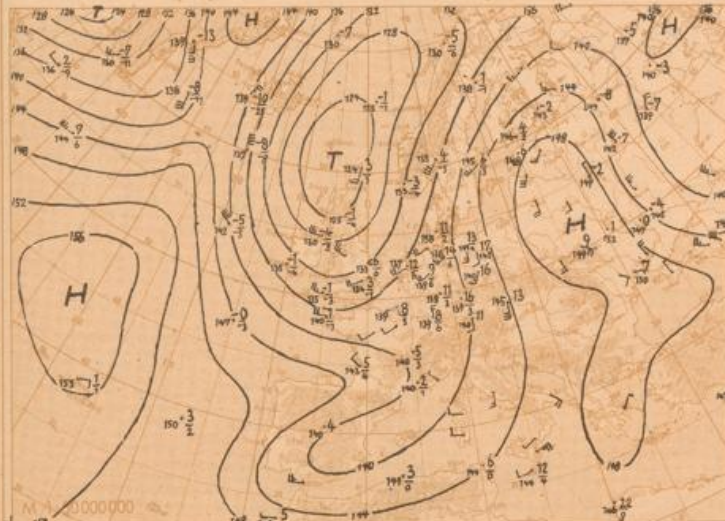
24std. Änderung der 225 mb Fläche seit gestern 03 Uhr



Absolute Topographie 850 mb 03 Uhr (geopot. Dekameter)



24std. Änderung der relat Top 500/1000 mb seit gestern 03 Uhr



Wetterübersicht Donnerstag den 5. Mai 1949

Der bereits gestern vorhandene großräumige ostatlantisch-westeuropäische Druckfall hielt bei gleichzeitiger Ausweitung nach Osten an und beendete die seit Monatsbeginn über Mitteleuropa herrschende antizyklonale Witterungsphase. Das norddeutsche Höhenhoch wurde nach Polen abgedrängt, während der atlantische Höhentrog rasch nachfolgend seine Achse heute von Island nach Irland erstreckt. Mit ihm zog die gestern südwestlich Irland gelegene Zyklone unter weiterer Vertiefung um 15 mb nach Nordschottland. Das vorgelagerte isländische Tief wurde auf der Ostflanke des Höhentrogs ins Nordmeer gesteuert. Entsprechend der Angliederung des spanischen Höhentiefs an den ostatlantischen Trog gewannen die schwachen westeuropäischen Störungen Anschluß an das nordeuropäische Zyklonensystem. Im Zuge dieser Entwicklung drang eine erste Höhenkaltfront in Deutschland ein, die bereits in der vergangenen Nacht über Südwestdeutschland mehrfach Gewitter auslöste. Der Einbruch der polaren Kaltluftmassen auf der Rückseite des Schottlandtiefs führte über den Britischen Inseln zu kräftigem Temperaturrückgang, der in mittleren Schichten bereits 12 Grad

erreichte.

Ein ähnlich großräumiger Druckfall wie der europäische überdeckte den Westatlantik und die Baffin-See, der mit dem starken Warmluftstrom über Westgrönland gekoppelt ist. Mit jenem Druckfall zog das Nordlabradortief vor die Westküste Grönlands. Das an ihrem Okklusionspunkt abgelöste Teiltief hat bereits die Südspitze Grönlands passiert und wird bei seiner weiteren Ostverlagerung in die ostatlantische Trogsteuerung einbezogen werden.

Schramm

Voraussichtliche Wetterentwicklung:

Ein sich über England abschnürender Kaltlufttropfen wandert langsam südostwärts und wird in den nächsten Tagen die mitteleuropäische Witterung bestimmen. Weitere Störungen werden vom Atlantik aus nach Südosten gesteuert und halten das zyklonale Wetter mindestens bis zum Beginn der nächsten Woche aufrecht, wofür auch die Entwicklung des Vergleichsfalls vom 6.5.43 spricht.

