

Täglicher Wetterbericht

Herausgegeben vom Deutschen Wetterdienst in der US-Zone, Zentralamt Bad Kissingen

Erscheint täglich, Postbezug monatlich 5,- DM

Bei unregelmäßiger Lieferung sind Beschwerden immer an das Zustellpostamt zu richten.

Nachdruck verboten, Verlagsort Bad Kissingen

Jahrgang: 151

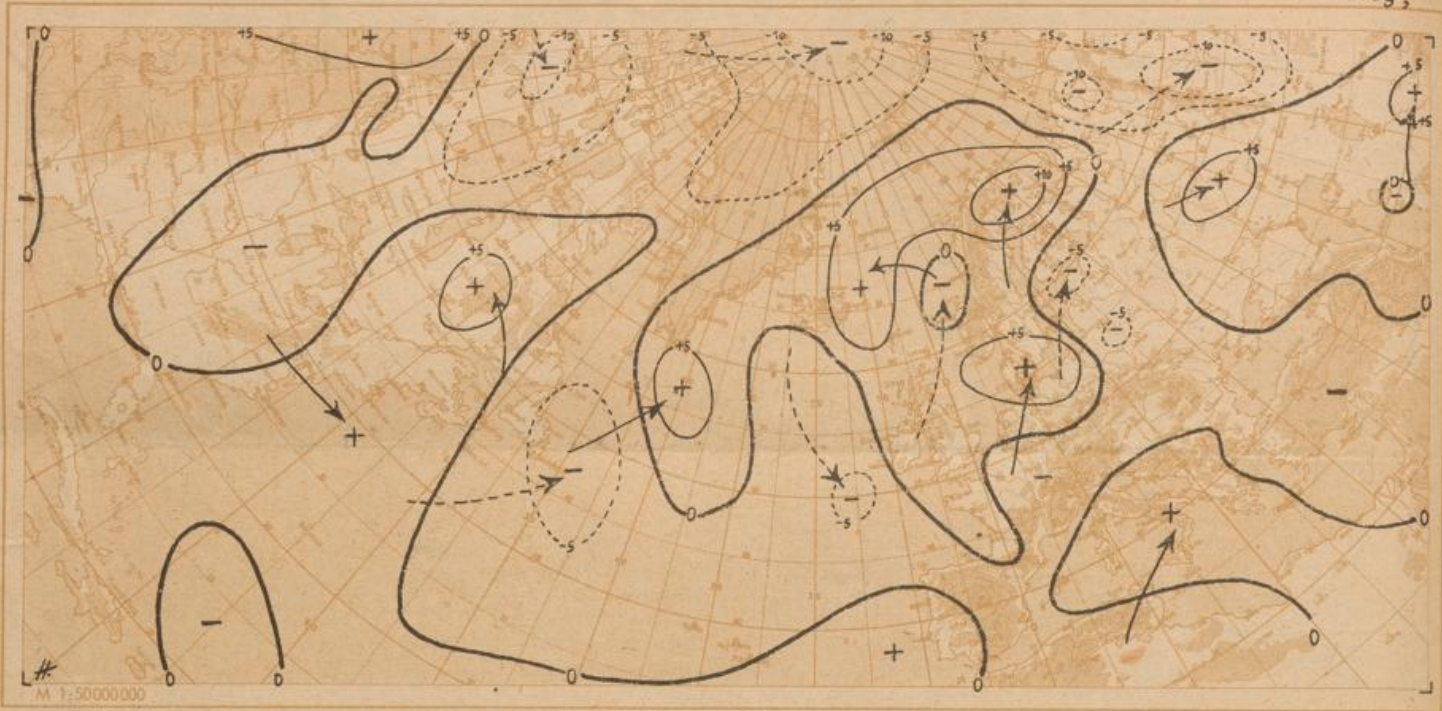
Dienstag, den 31. Mai

Nummer: 1949


☐ Luftdruck nicht reduziert	Höhe in m	gestern 12 Uhr M6Z								gestern 18 Uhr M6Z							
		iiiT _d	Nddff	VVwwW	PPPTT	N ₁ ChC ₂ C ₃	6a ₁ app	iiiT _d	Nddff	VVwwW	PPPTT	N ₁ ChC ₂ C ₃	6Eapp	7RRR _{T_e}			
Bremen	5	22406	42202	81030	12818	31640	60302	22408	83602	81252	11916	6567-	60705	79719			
Berlin-Tempelhof	48	38411	82703	64022	13016	6857-	61002	38413	80604	48606	12416	5647-	61707	79318			
Kassel	198	43810	60904	60022	13217	48550	64000	43812	61406	81022	10418	42630	61616	70022			
Gießen	185	53210	71206	81022	11119	5856-	61905	53211	50507	81012	09020	32560	60730	70020			
Schlüchtern	397	53911	80000	81022	12416	855--	60703	53912	71502	81022	09917	68502	60715	70018			
Frankf. Rhein-Main	110	63712	82003	81602	11919	6267-	60807	63716	61207	81028	09520	58780	60613	79721			
Darmstadt	265	63912	71801	80022	11817	68442	60300	63913	71106	81038	08517	78542	61818	79319			
Würzburg	211	65511	70802	81022	12219	6347-	60702	65513	70000	81012	09719	4247-	60712	70019			
Bad Kissingen	223	65811	80902	82032	12218	5857-	60300	65813	80000	81022	10018	4857-	60711	70019			
Bamberg	386	67012	70902	80026	12316	4742-	61901	67012	60907	80022	10216	58440	60911	79717			
Bayreuth	341	68112	83405	60216	11814	5742-	61201	68112	73603	81036	10016	773--	61808	70517			
Hof	567	68511	80505	20616	13612	873--	64901	68511	80608	25106	12313	772--	61907	70413			
Weiden	397	68814	80000	40616	12315	873--	60301	68813	43602	80016	10715	38440	61708	71216			
Karlsruhe	115	72713	70901	82022	11818	7856-	60300	72714	70502	82026	08318	7564-	61619	79721			
Mannheim	97	72912	72104	81051	12019	6856-	61903	72914	71305	82012	09219	54548	61813	70021			
Stuttgart	305	73712	80000	81022	11817	886--	60801	73713	80000	75022	08817	855--	61816	70018			
Weißenburg/Bayern	434	76113	80000	50606	13214	5737-	60300	76113	60702	81012	10616	28540	61809	70618			
Nürnberg/Fürth	311	76312	80000	80026	12715	5652-	64901	76312	50506	81022	10317	22542	60809	79319			
Regensburg	334	77614	83604	75616	12216	873--	60303	77613	30406	81026	09818	22540	61712	70420			
Ulm	487	83812	80000	75032	11817	854--	61904	83812	30000	83016	09717	13470	60811	79119			
Augsburg	480	85213	80405	80616	12415	873--	60803	85213	40509	83016	09817	18430	61710	71518			
München/Riem	526	86613	70207	48806	12015	6847-	64906	86613	50404	82018	10317	25449	61607	70818			
Passau/Ries	424	89315	82703	40632	10816	874--	60201	89314	62201	80016	09218	65700	61911	70119			
Memmingen	742	94713	70706	82016	10416	45570	60703	94713	71111	82022	08116	68540	60712	70118			
Garmisch/Partenk.	704	96314	73610	81026	10217	58560	60714	96313	73604	75028	08916	785--	61807	71017			
☐ Wasserkuppe	921	54408	82205	81034	07511	884--	60304	54410	61412	81012	05133	22430	60712	70013			
☐ Kleiner Feldberg /T.	807	63510	71609	35054	20213	726--	60300	63510	61414	81022	17913	43663	60917	70015			
☐ Silberhütte	832	69212	90000	x7634	16812	9--	64002	69212	90204	x2616	15712	9--	61905	71112			
☐ Königsstuhl	561	73212	71602	81024	06316	7246-	67000	73213	71406	82028	43714	7854-	61916	79717			
☐ Falkenstein	1307	79110	90000	x3636	05711	9--	60304	79111	60402	00424	65111	67--	61804	70512			
☐ Zugspitze	2962	96103	61813	04417	07903	29-41	60300	96103	91612	x2814	07303	9--	67805	70604			
☐ Hohenpeißenberg	977	96212	70808	82016	00313	62350	64904	96212	70710	82258	98713	73450	60811	70714			

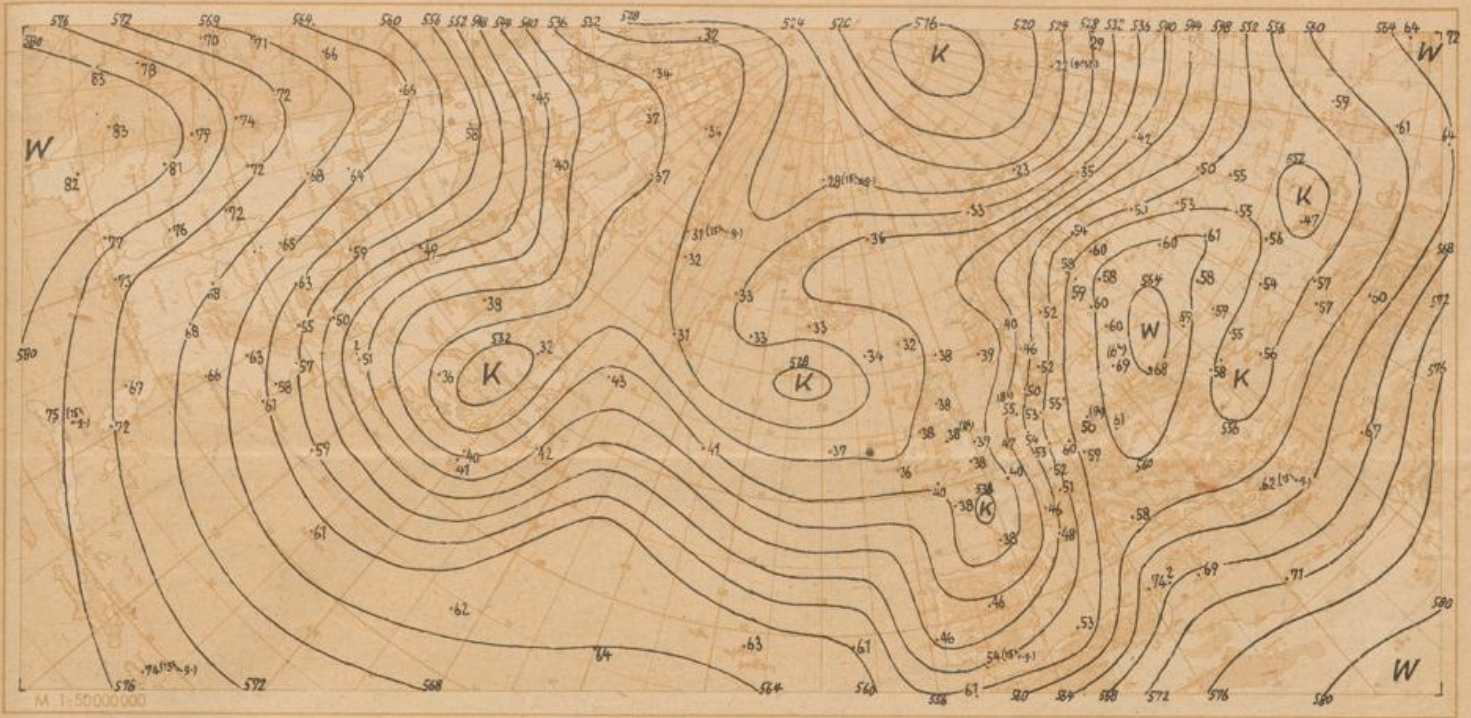
☐ Luftdruck nicht reduziert	Höhe in m	heute 00 Uhr M6Z								heute 06 Uhr M6Z							
		iiiT _d	Nddff	VVwwW	PPPTT	N ₁ ChC ₂ C ₃	6a ₁ app	iiiT _d	Nddff	VVwwW	PPPTT	N ₁ ChC ₂ C ₃	6Eapp	7RRR _{T_e}	SS _{T_e}		
Bremen	5	22410	31105	65012	10114	35600	60813	22412	81113	25102	08214	862--	60608	70011	0010		
Berlin-Tempelhof	48	38410	80510	64026	11713	565--	60805	38408	60506	80032	10012	00904	60807	79711	0010		
Kassel	198	43811	20502	40100	10113	00940	60811	43812	81408	50102	08614	7542-	61700	70011	0008		
Gießen	185	53211	60000	75022	08713	00956	60711	53211	81302	60612	07413	775--	61503	79712	0011		
Schlüchtern	397	53911	60000	35102	09312	00940	60715	53912	81409	81032	08313	763--	60402	70011	0009		
Frankf. Rhein-Main	110	63712	70405	81021	09113	0097-	60810	63713	82206	32616	07813	872--	61807	70114	0012		
Darmstadt	265	63912	61109	81036	07315	45616	60711	63911	82312	15612	08711	764--	61417	70311	0011		
Würzburg	211	65512	00000	40100	08613	00900	67915	65512	80000	30600	08214	864--	61000	79712	0011		
Bad Kissingen	223	65811	03603	75100	09213	00900	60712	65811	80000	75102	08213	0097-	61401	70012	0011		
Bamberg	386	67011	10909	60102	09013	15600	60715	67011	80905	80212	08212	1622-	61403	79712	0011		
Bayreuth	341	68110	00000	60102	08711	00900	60816	68111	80902	20104	08011	863--	61405	70009	0007		
Hof	567	68510	90905	01454	10911	9--	60716	68511	90902	02434	09511	9--	61413	70010	0007		
Weiden	397	68813	80506	80030	09313	66500	60709	68813	80000	60102	08114	6732-	61402	70013	0011		
Karlsruhe	115	72714	81201	80022	07015	856--	60705	72710	82112	60616	09811	873--	61223	70811	0010		
Mannheim	97	72914	71403	81032	07616	756--	61611	72913	82203	30636	08814	6742-	61413	70213	0013		
Stuttgart	305	73712	30000	25100	08213	35000	60715	73711	80000	20616	09012	873--	61417	79412	00--		
Weißenburg/Bayern	434	76112	51404	81032	08313	00902	68920	76113	80000	15102	08413	871--	61409	70012	0011		
Nürnberg/Fürth	311	76312	00906	81020	08713	00900	60715	76313	80000	60102	08414	863--	60109	70013	0010		
Regensburg	334	77611	13602	81030	08713	16600	60715	77613	83208	75020	07614	866--	61404	70013	0010		
Ulm	487	83812	00000	25100	08013	00900	60715	83812	80000	25216	08314	5742-	61405	79013	0012		
Augsburg	480	85212	30509	81030	08112	00905	60716	85212	80000	06534	08413	862--	61208	79312	0009		
München/Riem	526	86612	10605	04460	08412	15500	60821	86613	82708	32514	08314	852--	60411	79712	0008		
Passau/Ries	424	89313	60402	40102	08313	00906	60816	89314	70000	15282	06714	00946	60200	70011	0009		
Memmingen	742	94712	81104	81032	06813	00926	60719	94711	82005	80025	08911	862--	60111	79712	0012		
Garmisch/Partenk.	704	96312	72002	30102	07613	24746	60717	96311	60000	75032	08513	66480	61413	70012	0011		
☐ Wasserkuppe	921	54409	91315	x5414	03709	9--	60814	54409	91807	x2474	03109	9--	61204	70009	0008		
☐ Kleiner Feldberg /T.	807	63511	91322	x1472	16311	9--	60713	63510	91815	x3616	15410	9--	61203	70210	0010		
☐ Silberhütte	832	69211	90918	x2456	13510	9--	60815	69211	90908	x2454	12611	9--	61402	79710	0010		
☐ Königsstuhl	561	73212	71310	81022	42012	755--	64609	73209	92708	x2632	42709	9--	61408	70209	0009		
☐ Falkenstein	1307	79110	00909	50414	63610	00900	60813	79109	41309	84054	62511	00242	61401	70009	0008		
☐ Zugspitze	2962	96101	71624	04418	05901	50658	60811	96150	21618	87024	05801	20488	67300	79201	75--		
☐ Hohenpeißenberg	977	96211	91009	x5454	96211	9--	60817	96211	92816	x5472	97111	9--	61411	70010	0010		

Hilfsstationen	Höhe in m	gestern 12 Uhr M6Z				gestern 18 Uhr M6Z				heute 06 Uhr M6Z						
		iiiT _d	Nddff	VVwwW	PPPTT	iiiT _d	Nddff	VVwwW	PPPTT	7RRR _{T_e}	iiiT _d	Nddff	VVwwW	PPPTT	7RRR _{T_e}	SS _{T_e}
Brammerhaven	3	12907	52008	80030	13316	12908	72704	80022	12616	70017	12911	70912	30102	09214	70012	00--
Schenklengsfeld	314	54311	70000	81032	12017	54312	30902	81012	10017	70018	54311	70905	30102	08413	70010	0009
Geisenheim	109	62813	71302	82256	11517	62813	61502	75022	08419	70121	62812	82305	25616	07314	70114	0012
Neustadt/Aisch	307	66612	83408	81018	12017	66612	70408	82022	09717	79720	66612	80603	12556	07313	79411	0009
Öhringen	250	74212	80000	75022	11818	74213	80908	60022	09218	70018	74210	82708	40616	09512	70112	0012
Neumarkt/Opf.	476	76813	80000	35616	12314	76813	20000	81036	09917	70817	76812	82902	35102	07913	70012	0010
Zwiesel	571	79015	80000	30616	11116	79013	73605	50108	09716	70117	79011	31802	20100	07812	70008	0007
Stötten	7															



Wetterlage heute 00 Uhr





Aerologische Beobachtungen

der Stationen der US-Zone

Dienstag, den 31. Mai 1947

Ort Kennziffer	Berlin 384	Wiesbaden 633	München 866	Berlin 384	Wiesbaden 633	München 866	Erlangen 672										
YYGG	3009		3010		3009		3015		3016		3015		3015				
PPP	HHHTT _d T _d	ddff	HHHTT _d T _d	ddff	HHHTT _d T _d	ddff	HHHTT _d T _d	ddff	HHHTT _d T _d	ddff	HHHTT _d T _d	ddff	HHHTT _d T _d	ddff	ddff	ddff	ddff
41			3305 79 -														
96	1652 04 -	2022	1771 88 -		1650 05 -	1917	1583 00 -	2052	1772 -		1659 05 -	2217	1681 99 -				
100	1626 04 -	2022	1583 88 -		1634 05 -	1916	1637 09 -	2048	1684 -		1633 05 -	2217	1666 99 -				
200	1188 72 -	2056	1218 98 -		1190 09 -	2129	1192 10 -	2056	1218 98 -		1193 09 -	2031	1168 06 -				
225	1114 08 -	2062	1148 96 -		1120 06 -	1935	1119 09 -	2070	1140 97 -		1119 07 -	2034	1131 06 -				
300	927 93 -	2053	944 86 -	2074	932 94 -	1847	932 94 -	2043	945 85 -	2052	932 94 -	2025	941 90 -				
500	563 67 71	2032	589 62 -	2746	568 65 69	1925	567 64 68	1929	571 62 78	2043	567 65 76	2320	571 63 69				
700	302 57 58	2120	305 07 57	2724	305 00 00	0813	304 07 52	2779	307 02 59	2771	305 07 57	1916	307 02 53				
850	146 04 01	2470	148 09 01	2310	146 08 08	3304	147 06 01	0785	147 12 07	1807	147 09 01	0308	147 10 06				
1000	071 15 71	3205	070 -		071 16 71		071 16 71	150 9	008 -		009 -		009 -				
	PPP	TT _d T _d	ddff	PPP	TT _d T _d	ddff	PPP	TT _d T _d	ddff	PPP	TT _d T _d	ddff	PPP	TT _d T _d	ddff	ddff	ddff
Markante Punkte			040 79 -						110 97 -								
			067 85 -						182 97 -								
			127 90 -						217 98 -								
			400 77 81	2743					273 90 -	1873							
			466 64 71	2043					361 75 88	1846	075 05 -	2217					
			550 59 74	1737	068 04 -	1919			400 77 84	1947	130 05 -	2735	150 00 -				
			588 54 69	2224	105 05 -	1915			400 67 75	2044	143 02 -	2130	270 07 -				
			600 54 69	2728	127 04 -	2022	072 98 -	2052	426 63 79	2046	181 09 -	2132	400 74 80				
		080 03 -	2022	627 54 69	2130	175 09 -	2129	140 01 -	2067	542 58 74	2740	209 10 -	2032	530 60 66			
		320 90 97	2052	722 07 55	2722	400 76 80	1830	106 11 -	2072	563 57 60	2734	265 01 -	1935	560 59 62			
		400 78 86	2039	730 07 51	2219	665 00 50	1224	324 90 88	2039	595 54 59	2723	400 77 -	2724	600 54 58			
		446 54 58	2123	788 05 55	1375	692 00 00	0507	400 77 83	2048	670 00 69	2217	479 67 79	2720	790 07 01			
		752 07 60	2215	869 10 07	2109	845 08 08	1503	709 07 57	1719	744 04 50	2009	705 07 57	2217	870 07 03			
		790 07 52	2312	896 17 08	2007	870 09 09	3203	806 03 00	2109	838 14 12	1608	824 08 57	0307	900 13 10			
		007 15 12	3503	996 18 13	1378	957 13 13	0000	007 17 13	1505	994 27 12	1406	950 16 08	0405	978 19 11			
41/96			594														
96/225	538		571		540		544		(572)		540		551				
225/500	557		571		552		552		549		552		560				
500/1000	552		559		557		556		563		558		562				

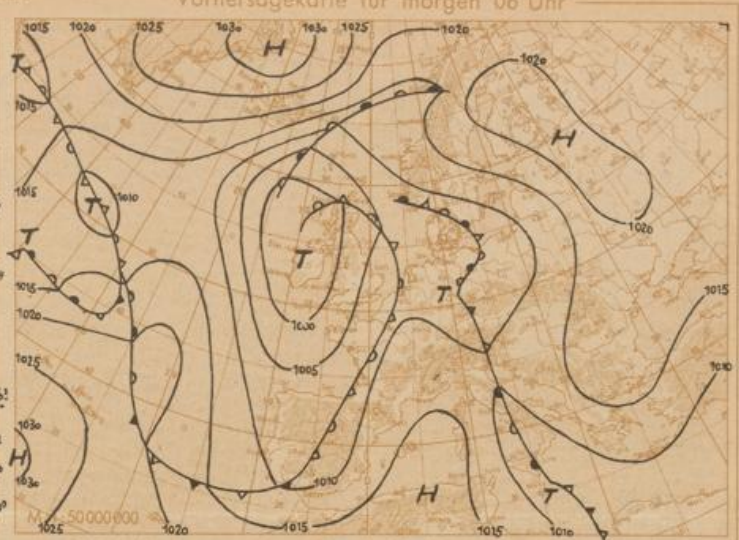
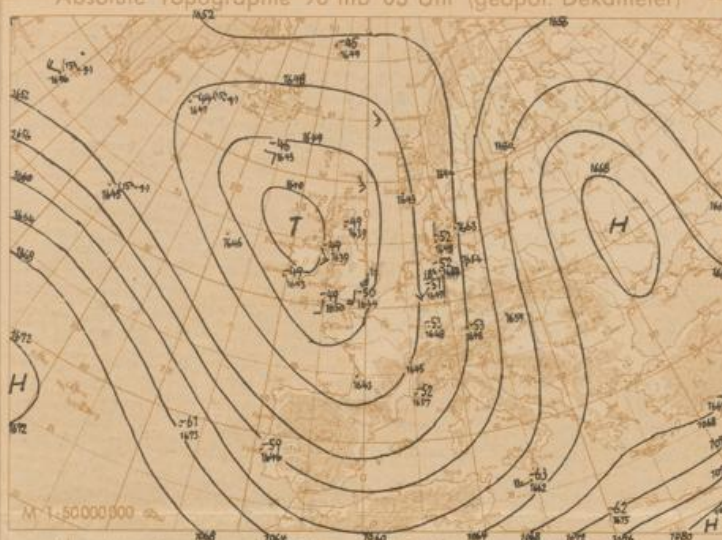
Schlüssel Erläuterungen
 PPP-Luftdruck(mb), YY-Monatstag,
 GG-Zeit(Greenwichzeit), TT-Temperatur
 (große Ziffer), HHH-Höhe (geopotentielle De-
 kameter), T_d-Taupunkt, dd-Windrich-
 tung, ff-Windgeschwindigkeit in Knoten

Ort Kennziffer	Berlin 384	Wiesbaden 633	München 866	Berlin 384	Wiesbaden 633	München 866	Erlangen 672										
YYGG	3027		3021		3027		3703		3703		3703		3703				
PPP	HHHTT _d T _d	ddff	HHHTT _d T _d	ddff	HHHTT _d T _d	ddff	HHHTT _d T _d	ddff	HHHTT _d T _d	ddff	HHHTT _d T _d	ddff	HHHTT _d T _d	ddff	ddff	ddff	ddff
41			2276 -														
96			1666 02 -		(1662 -)		(1660 -)				1632 03 -		1664 03 -				
100			1637 02 -		1636 -						1629 02 -	2119	1637 03 -				
200	1185 72 -	1886	1190 07 -		1192 11 -	2135	1188 11 -	2046	1193 02 -		1186 11 -	2028	1198 09 -				
225	1112 72 -	1865	1116 06 -		1118 09 -	2236	1114 10 -	2038	1117 02 -		1112 08 -	2042	1122 06 -				
300	928 96 -	1652	928 95 -		933 95 -	2037	928 95 -	2037	927 97 -		928 96 -	2035	933 92 -				
500	545 66 71	1928	565 65 74	2036	549 64 71	2327	540 64 77	2023	560 66 70	1328	565 67 72	1920	546 64 67				
700	303 57 58	2704	303 07 62	1727	306 02 51	1817	307 07 58	2205	300 52 52	1837	303 07 53	2474	303 02 02				
850	145 07 04	1006	145 09 05	1475	145 11 08	1208	143 07 06	0908	143 07 07	2311	143 12 05	2370	142 11 08				
1000	070 14 13	0705	007 -		008 -		009 12 09	0510	007 -		006 -		006 -				
	PPP	TT _d T _d	ddff	PPP	TT _d T _d	ddff	PPP	TT _d T _d	ddff	PPP	TT _d T _d	ddff	PPP	TT _d T _d	ddff	ddff	ddff
Markante Punkte					103 02 -	2052	109 03 -	1918			083 05 -	2113	080 02 -				
					170 02 -	2032	138 02 -	1924			105 07 -	2122	155 03 -				
					160 05 -	2135	272 72 -	2048			145 06 -	2022	180 77 -				
					165 04 -	2035	574 63 76	2021			192 07 -	1926	240 05 -				
		196 72 -	1883			203 72 -	2135	540 63 70	2018		197 72 -	2027	360 83 -				
		210 13 -	1930			330 90 98	2026	605 55 66	2209		257 05 -	2039	400 76 80				
		235 90 94	1343	050 03 -		400 77 88	1028	637 52 68	2207	186 02 -		329 90 97	2026	440 70 15			
		400 79 83	1930	170 02 -		507 64 78	2327	658 52 60	2206	134 02 -		400 78 86	1722	540 67 62			
		658 53 59	2407	120 07 -		605 54 59	2215	761 03 56	1905	370 90 96		425 74 82	2022	600 56 56			
		678 53 59	2706	326 90 97		628 54 57	1712	815 05 03	1207	400 77 87		605 57 69	1870	780 10 01			
		760 04 05	1675	400 78 87		820 17 06	1309	880 07 06	0870	464 67 72	1433	822 72 63	2417	870 11 09			
		903 09 07	0805	755 04 03	1521	865 17 09	1709	950 10 07	0671	565 63 63	1824	865 72 05	2309	900 10 70			
		918 09 08	0806	985 17 71	0905	924 14 12	0809	972 10 07	0672	762 03 03	1822	931 17 71	0000	930 17 71			
		006 15 13	0703	993 15 12	0904	949 14 12	0703	005 12 10	0509	991 14 10	1805	946 12 12	0000	974 12 12			
	41/96			550													
96/225			550		(544)		(546)				540		542				
225/500	547		557		549		550		557		547		556				
500/1000	535		558		567		555		563		559		560				

Mittelwerte
 der rel. Top.
 Berlin
 im
 Mai

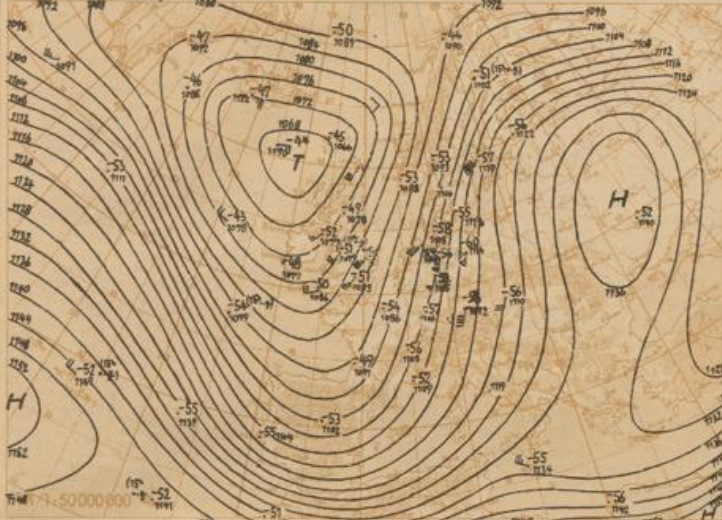
dd-Zugrichtung aus (36 teilig), ff (f) Geschwindigkeit (Knoten)

Wolkenzug	Ort	Aschaffenburg	Falkenstein
YYGG		3018	3106
Wolkenart		Az 3000	c. 8000
Höhe (m)			
ddff		18 54	18 48



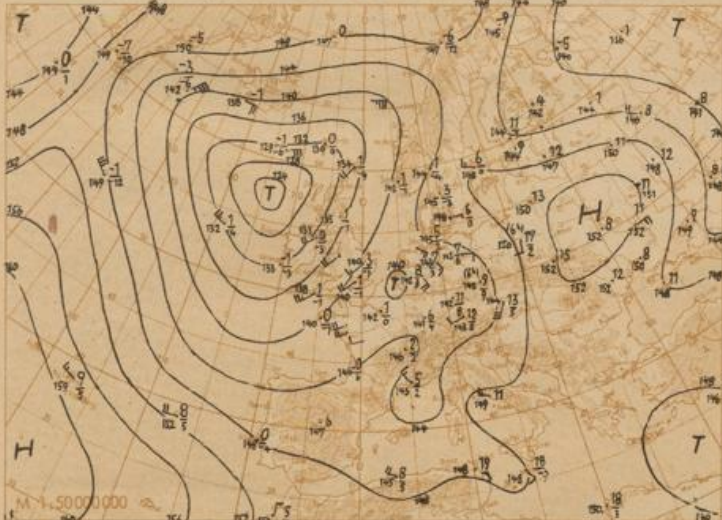
Absolute Topographie 225 mb 03 Uhr (geopot. Dekameter)

24std. Änderung der 225 mb Fläche seit gestern 03 Uhr



Absolute Topographie 850 mb 03 Uhr (geopot. Dekameter)

24std. Änderung der relat. Top 500/1000 mb seit gestern 03 Uhr



Wetterübersicht Dienstag, den 31. Mai 1949

Absolute und relative Topographie der 500 mb-Fläche zeigten in den letzten Tagen über Europa, dem Atlantik und Grönland auffallend wenig Änderung. Die beiden Kaltlufttropfen über dem Ostatlantik und Ostamerika und die Warmluftinsel über dem Baffin-Meer verlagerten sich nur unwesentlich. Die Karten der 24-stündigen Druckänderungen zeigen anschaulich, wie die Fall- und Steiggebiete in dem erwähnten Raume der Steuerung der beiden zyklonalen Zentren weitgehend folgten.

Über Mitteleuropa, das immer noch im Bereiche des Südwest-Stromes auf der Vorderseite des ostatlantischen Steuerungszentrums liegt, ist die gestern über Dänemark gelegene Welle nach Nordosten abgezogen. Ihr folgte in etwa 24-stündigem Abstand eine zweite, die heute Deutschland erneut Regenfälle bringt. Auf ihrer Rückseite zeigen die südfranzösischen Aufstiege bis 8 Grad Abkühlung. Ostwärts des europäischen Frontenzuges hat die anhaltende Erwärmung den Höhenhochkeil über Westrußland erneut gekräftigt. Um ihn wird ein Teil der

Fall- und Steiggebiete nach Sibirien gesteuert, wo die lebhaftige Störungstätigkeit weiter anhält.

Teile der um das ostamerikanische Steuerungszentrum wandernden Druckänderungsgebiete werden auf dem Atlantik in das Strömungssystem des ostatlantischen Zentraltiefs einbezogen und nach Mitteleuropa gesteuert. So ist die gestern noch über dem Mittelatlantik gelegene Störung heute morgen bereits bis zur westlichen Biskaya vorgezogen.

Jacobi

Voraussichtliche Wetterentwicklung:

Ostatlantisches zyklonales Steuerungszentrum schwächt sich jetzt langsam ab, bleibt aber noch einige Tage für die mitteleuropäische Witterung maßgebend. Der über dem Sauerland angelangten engbegrenzten Störung folgt eine weitere von Oberitalien her nach, die Süddeutschland in der kommenden Nacht überqueren wird. Dahinter wird sich über Westdeutschland ein flaches Zwischenhoch ausbilden.

