

# Täglicher Wetterbericht

Herausgegeben vom Deutschen Wetterdienst in der US-Zone, Zentralamt Bad Kissingen

Erscheint täglich, Postbezug monatlich 5.- DM

Bei unregelmäßiger Lieferung sind Beschwerden immer an das Zustellpostamt zu richten.

Nachdruck verboten, Verlagsort Bad Kissingen

Jahrgang: 1949

Freitag, den 24. Juni

Nummer: 175


☐ Luftdruck nicht reduziert	Höhe in m	gestern 12 Uhr MGZ								gestern 18 Uhr MGZ							
		iiiT <sub>d</sub>	Nddff	VVwwW	PPPTT	N <sub>h</sub> C <sub>h</sub> C <sub>c</sub>	6a <sub>app</sub>	iiiT <sub>d</sub>	Nddff	VVwwW	PPPTT	N <sub>h</sub> C <sub>h</sub> C <sub>c</sub>	6Eapp	7RRR <sub>T<sub>e</sub></sub>			
Bremen	5	22407	53605	81028	15517	53500	60201	22403	20210	84020	17517	24700	60213	79719			
Berlin-Tempelhof	48	38407	70210	80026	11712	68460	64003	38404	50207	81038	13114	58560	61212	70914			
Kassel	198	43808	83604	81258	15713	885--	60201	43809	73611	81028	15814	786--	60203	70116			
Gießen	185	53207	83208	75022	15113	855--	60705	53206	53608	81022	14616	55600	60901	70016			
Schlüchtern	397	53906	83609	81022	15112	855--	60201	53907	63605	81258	14913	65600	60402	79713			
Frankf. Rhein-Main	110	63709	83409	81030	15216	885--	60300	63705	33508	81011	14917	35700	60300	70017			
Darmstadt	265	63908	83409	81022	14215	65400	64905	63906	13604	80012	14314	18500	60501	70016			
Würzburg	211	65508	53212	60051	13217	52600	60702	65506	53411	82022	13217	58600	60201	70018			
Bad Kissingen	223	65805	70206	81022	13316	725--	674--	65805	33615	82022	13216	22640	60303	70018			
Bamberg	386	67009	60000	81030	12019	68600	60705	67005	30512	82022	12614	38600	60300	70919			
Bayreuth	341	68108	63409	82020	10716	68500	60811	68107	40202	82022	11914	48500	60311	70018			
Hof	567	68506	73610	75028	13112	785--	60703	68506	70212	81808	14310	784--	61413	79715			
Weiden	397	68803	62512	82020	10917	62500	60717	68806	33616	81012	12213	32500	60213	70019			
Karlsruhe	115	72710	23611	60050	13620	21600	61609	72707	13615	81020	13617	11600	60404	70021			
Mannheim	97	72907	53608	81050	14917	51500	64904	72906	73410	80052	15016	7856-	60403	70018			
Stuttgart	305	73706	13615	75010	12220	11500	60811	73706	13616	40050	12817	00940	60208	70020			
Weißenburg/Bayern	434	76106	63005	82021	11718	61600	60815	76104	13108	82011	12615	14660	60309	70020			
Nürnberg/Fürth	311	76307	62717	82020	11320	62600	67913	76305	13206	81022	12016	11600	60104	70020			
Regensburg	334	77604	63212	82030	11519	62600	60713	77605	43617	82022	10617	32660	60403	70020			
Ulm	487	83803	13409	83020	11821	11501	60812	83806	13209	82020	11618	15400	60401	70022			
Augsburg	480	85204	53609	82030	14419	51500	64913	85209	23113	75052	10718	24500	60404	70021			
München/Riem	526	86604	42912	81022	11718	41600	60815	86606	13112	82010	10018	11700	60507	70020			
Passau/Ries	424	89304	42703	81020	11819	48500	60813	89305	62502	81021	09516	58560	60805	70019			
Memmingen	742	94706	23109	81010	11218	21600	60712	94708	20513	75020	09917	22700	60504	70020			
Garmisch/Partenk.	704	96309	43613	83030	10019	43700	60810	96306	33112	83011	09118	32800	60400	70020			
☐ Wasserkuppe	921	54404	83512	82024	07807	852--	64901	54405	63608	81158	08008	58440	61403	79710			
☐ Kleiner Feldberg /T.	807	63504	83620	40052	22008	854--	64100	63504	40212	82035	22010	31540	60300	70011			
☐ Silberhütte	832	69204	72713	83030	15812	786--	60713	69205	53613	82018	16009	33460	60207	79713			
☐ Königsstuhl	561	73208	33415	81020	48014	31400	61906	73206	60212	60050	48212	644--	60404	70015			
☐ Falkenstein	1307	79106	62205	82022	65313	62400	60810	79106	53613	06418	64006	58000	61704	70213			
☐ Zugspitze	2962	96150	93215	x1474	07950	9-0--	67902	96153	43218	85014	07950	42200	67601	70050			
☐ Hohenpeißenberg	977	96206	33307	82052	00716	31600	67913	96205	23614	82050	99915	22700	60603	70018			


☐ Luftdruck nicht reduziert	Höhe in m	heute 00 Uhr MGZ								heute 06 Uhr MGZ							
		iiiT <sub>d</sub>	Nddff	VVwwW	PPPTT	N <sub>h</sub> C <sub>h</sub> C <sub>c</sub>	6a <sub>app</sub>	iiiT <sub>d</sub>	Nddff	VVwwW	PPPTT	N <sub>h</sub> C <sub>h</sub> C <sub>c</sub>	6Eapp	7RRR <sub>T<sub>e</sub></sub>	SST <sub>T<sub>e</sub></sub>		
Bremen	5	22404	10000	80020	19810	15700	60107	22406	13602	50020	20413	00940	60305	70006	0004		
Berlin-Tempelhof	48	38408	52810	81018	15109	56370	60208	38406	73206	80015	17209	7087-	61411	79709	0008		
Kassel	198	43804	03605	81020	19308	00900	67111	43805	03605	81020	20610	00900	60209	70005	0002		
Gießen	185	53206	00204	75026	17309	00900	60211	53204	03604	81020	19107	00900	60209	79707	0005		
Schlüchtern	397	53906	10000	81012	18007	15600	60207	53905	10705	50104	19707	16201	60208	70003	0001		
Frankf. Rhein-Main	110	63707	00304	79000	16612	00900	60300	63707	20308	81010	18611	00980	60314	70008	0004		
Darmstadt	265	63906	20709	83020	16809	24541	64109	63907	10705	75020	18508	18501	60211	70007	0004		
Würzburg	211	65506	10504	82018	17109	15600	60210	65506	03601	60100	18908	00900	60211	79706	0004		
Bad Kissingen	223	65804	10000	81028	17007	15600	60211	65805	10403	84030	18309	11500	60307	79704	0003		
Bamberg	386	67005	00507	81012	16808	00900	67111	67004	13602	81020	18308	15600	60306	70005	0005		
Bayreuth	341	68104	00202	75000	16206	00900	60311	68105	53602	75030	17506	58400	60307	70003	0000		
Hof	567	68504	73603	75038	17306	764--	60311	68504	80208	40102	19106	883--	61309	79304	0003		
Weiden	397	68805	00000	81020	16207	00900	64112	68805	60000	70100	17907	654--	60308	70003	0001		
Karlsruhe	115	72706	00402	40100	16508	00900	60211	72707	00000	81020	17509	00900	60207	70005	0003		
Mannheim	97	72907	03606	60102	16710	00900	60307	72907	10403	82020	18311	11601	60311	70007	0005		
Stuttgart	305	73706	03605	40050	16111	00900	60312	73705	10608	40050	17311	00940	60307	70008	00--		
Weißenburg/Bayern	434	76105	00402	81011	16008	00900	64408	76105	00000	75020	18607	00900	60205	70003	0001		
Nürnberg/Fürth	311	76304	03602	75000	16608	00900	60212	76306	00000	81020	18409	00900	60309	70004	0000		
Regensburg	334	77605	03614	82020	15109	00900	60211	77605	00402	75020	17709	00900	60313	70005	0003		
Ulm	487	83804	03602	75020	16309	00900	60309	83805	00605	75020	17009	00900	60407	70007	0007		
Augsburg	480	85206	00000	81011	15909	00900	60209	85206	00409	81020	17508	00900	60408	70005	0004		
München/Riem	526	86606	23406	80012	15809	25700	60214	86605	10207	80020	17208	11500	60308	70006	0001		
Passau/Ries	424	89306	00000	81010	14309	00900	60304	89305	13602	81010	15510	00980	61307	79305	0003		
Memmingen	742	94705	30505	60052	15509	00906	64111	94705	10709	75020	16507	11500	60403	70005	0005		
Garmisch/Partenk.	704	96306	83609	15102	14012	864--	60205	96305	83613	50022	16308	865--	60307	70008	0008		
☐ Wasserkuppe	921	54404	80207	50500	09705	861--	60306	54402	10109	83034	10704	11100	61407	79703	0001		
☐ Kleiner Feldberg /T.	807	63505	10315	85021	23906	00940	60208	63502	10912	83020	24606	00980	60300	70004	0005		
☐ Silberhütte	832	69205	93608	x2470	17605	9-0--	60306	69203	90210	04434	19003	9-0--	60207	79103	0002		
☐ Königsstuhl	561	73206	00913	60102	49208	00900	67102	73204	10711	84020	50609	00901	60410	70006	0005		
☐ Falkenstein	1307	79103	63609	25104	64403	64000	60405	79101	53609	15102	65901	56000	60303	70000	0002		
☐ Zugspitze	2962	96152	92926	x2452	06452	9-0--	60811	96154	93418	x1494	03154	9-0--	67600	70054	63--		
☐ Hohenpeißenberg	977	96207	80406	81100	02109	857--	67105	96204	70708	81102	02705	751--	60408	70004	0005		

Hilfsstationen	Höhe in m	gestern 12 Uhr MGZ				gestern 18 Uhr MGZ				heute 06 Uhr MGZ						
		iiiT <sub>d</sub>	Nddff	VVwwW	PPPTT	iiiT <sub>d</sub>	Nddff	VVwwW	PPPTT	iiiT <sub>d</sub>	Nddff	VVwwW	PPPTT	7RRR <sub>T<sub>e</sub></sub>	SST <sub>T<sub>e</sub></sub>	
Brämerhaven	3	12906	40217	81012	16217	12903	81010	17616	70018	12908	13605	82020	20312	70008	00--	
Schenklengsfeld	314	54307	73407	82022	14513	54308	53606	82018	14713	79115	54305	00206	83020	19508	70001	0000
Geisenheim	109	62808	83402	81022	15715	62806	10202	81012	15016	70016	62807	20402	75020	18411	70007	0003
Neustadt/Aisch	307	66605	72706	81032	11419	66605	43206	82012	11917	70019	66605	00000	75000	18109	70003	0001
Ohningen	250	74207	42708	81030	11821	74207	33604	82010	13316	70021	74207	00906	81020	18009	70005	0003
Neumarkt/Opf.	476	76805	52714	82032	11117	76805	12914	82012	11315	70020	76805	00000	70100	17906	70005	0001
Zwiesel	571	79006	62209	82022	11116	79004	63609	40058	11908	70117	79004	93605	830			

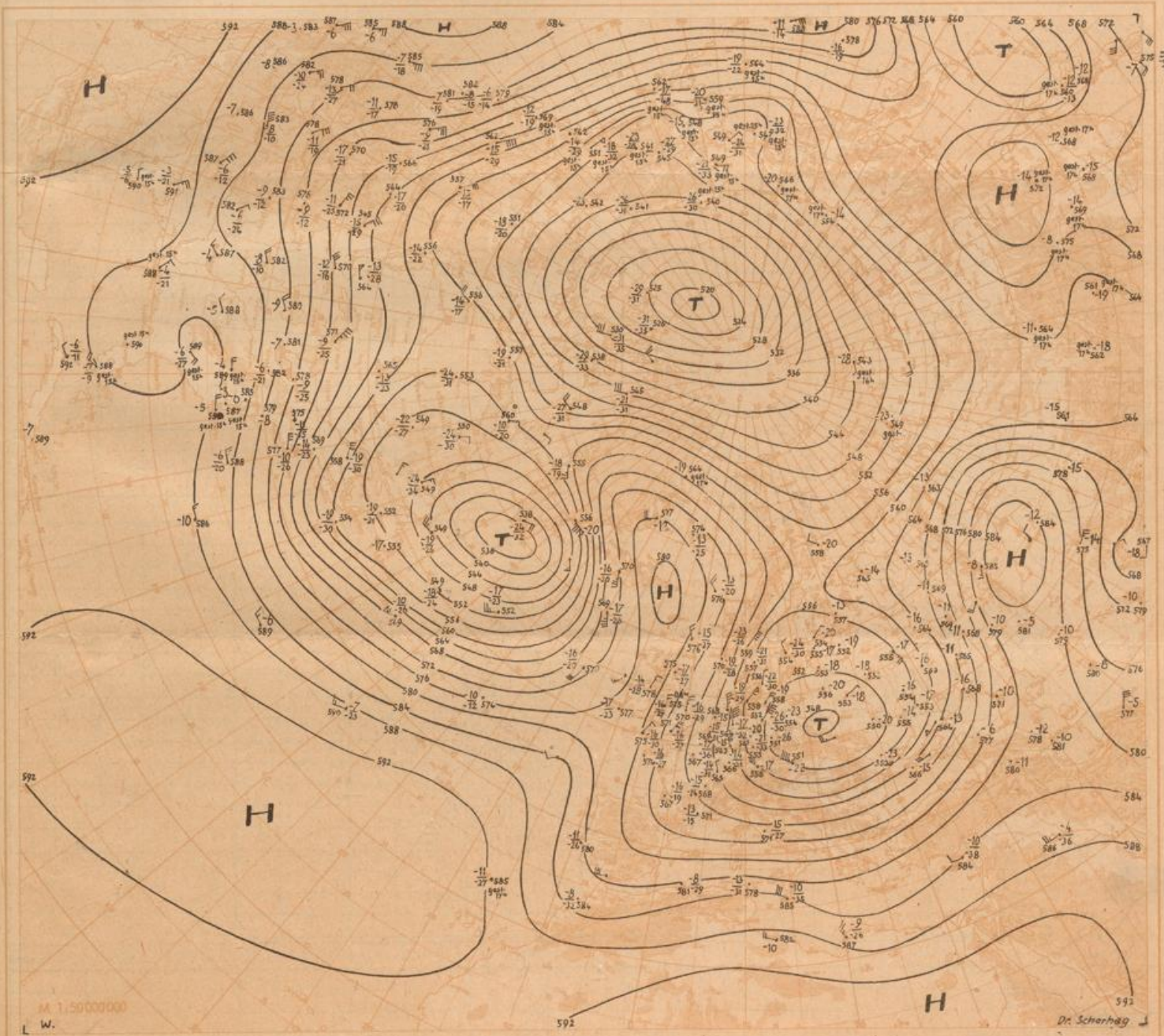


Wetterlage heute 00 Uhr





Absolute Topographie 500 mb heute 03 Uhr (geopot. Dekameter)



# Aerologische Beobachtungen

der Stationen der US-Zone

Freitag, den 24. Juni 1949.

Ort Kennziffer	Berlin 384		Wiesbaden 633		München 866		Berlin 384		Wiesbaden 633		München 866		Erlangen 672		München 866		Erlangen 672	
	YYGG	2309	2309	2309	2315	2315	2315	2315	2315	2315	2315	2315	2315	2315	2315	2315	2315	2315
PPP	HHHTT <sub>d</sub>	ddff	HHHTT <sub>d</sub>	ddff	HHHTT <sub>d</sub>	ddff	HHHTT <sub>d</sub>	ddff	HHHTT <sub>d</sub>	ddff	HHHTT <sub>d</sub>	ddff	HHHTT <sub>d</sub>	ddff	HHHTT <sub>d</sub>	ddff	HHHTT <sub>d</sub>	ddff
41																		
96	1671 99 -	0000	1583 94 -		1674 02 -	3117			1680 96 -		1665 03 -	3162	1677 96 -					
100	1646 99 -	0000	1654 95 -		1648 02 -	3115			1653 96 -		1639 02 -	3161	1649 96 -					
200	1187 95 -	3246	1177 01 -	3260	1197 03 -	3140	1179 94 -	3226	1196 01 -		1187 03 -	3037	1191 97 -					
225	1109 94 -	3246	1105 05 -	3264	1121 03 -	3152	1099 93 -	3240	1120 03 -		1112 05 -	3036	1116 03 -					
300	917 95 -	3154	931 92 -	3243	933 93 -	3137	906 92 -	3250	932 93 -	3378	915 95 -	3168	925 94 -	3183				
500	559 74 04	3118	565 64 -	3239	568 65 19	3143	549 75 -	3429	566 64 -	3444	553 67 -	3155	562 67 19	3244				
700	303 52 54	2909	304 53 63	3325	306 50 64	3035	297 58 61	3621	303 51 -	3521	306 52 60	2828	303 53 80	3132				
850	145 08 06	3010	148 03 51	3115	149 08 51	2907	144 01 53	0221	147 03 02	3517	147 09 00	2912	147 07 02	3021				
1000	010 11 09	3112	013 14 03	3613	012 - -		010 14 07	0211	013 - -		009 - -		010 - -					
PPPIT <sub>d</sub> ddff PPPIT <sub>d</sub> ddff PPPIT <sub>d</sub> ddff PPPIT <sub>d</sub> ddff PPPIT <sub>d</sub> ddff PPPIT <sub>d</sub> ddff PPPIT <sub>d</sub> ddff PPPIT <sub>d</sub> ddff PPPIT <sub>d</sub> ddff																		
Markante Punkte			094 94 -															
			110 97 -															
			132 95 -	3231	080 - -					044 83 -								
			168 95 -	3239	090 01 -	3116				073 95 -				080 97 -				
		093 98 -	0000	316 90 -	3228	150 99 -	3143			128 00 -		060 01 -	3225	125 98 -				
		175 98 -	3246	400 77 -	3232	270 04 -	3073			151 97 -		115 99 -	3137	150 97 -				
		350 89 -	3155	444 70 -	3229	262 00 -	3149	110 99 -	0000	228 04 -		188 01 -	3039	250 02 -				
		400 83 -	3158	620 55 -	3228	320 90 98	3140	375 89 -	3233	327 90 -	3374	275 00 -	2147	400 78 90	3172			
		451 78 -	3150	645 56 4	3230	600 77 37	3153	400 86 -	3235	400 76 -	3336	400 79 -	3173	550 63 13	3150			
		473 78 88	3139	688 54 63	3326	575 58 76	3137	597 66 -	3321	616 54 -	8429	475 69 -	3035	620 60 67	3235			
		635 60 62	2909	768 50 66	3122	625 57 65	3031	643 65 75	3323	644 54 -	3320	570 61 76	2931	750 01 55	3132			
		715 51 52	2908	828 04 56	3117	748 02 56	2825	803 52 68	0221	796 03 68	3406	723 53 57	2824	780 00 53	2932			
		810 07 06	2908	870 02 02	3112	786 60 54	2916	870 02 51	0221	814 50 30	2411	800 15 02	2912	920 12 05	3216			
		006 72 10	3110	000 74 03	3613	953 17 55	3403	005 14 07	0210	999 14 08	3609	951 17 05	2913	979 18 03	3416			
	41/96									571								
96/225	562		563		553				560		553		563					
225/500	550		555		553		550		554		549		552					
500/1000	549		552		555		539		553		554		552					

Schlüssel Erläuterungen  
 PPP: Luftdruck (mb), YY: Monatsstag,  
 GG: Zeit (Greenwichzeit) TT: Temperatur  
 (große Ziffer), HHH: Höhe (geopotentielle De-  
 kameter), T<sub>d</sub>: Taupunkt, dd: Windrich-  
 tung, ff: Windgeschwindigkeit in Knoten

Ort Kennziffer	Berlin 384		Wiesbaden 633		München 866		Berlin 384		Wiesbaden 633		München 866		Erlangen 672		München 866		Erlangen 672	
	YYGG	2321	2321	2321	2403	2403	2403	2403	2403	2403	2403	2403	2403	2403	2403	2403	2403	
PPP	HHHTT <sub>d</sub>	ddff	HHHTT <sub>d</sub>	ddff	HHHTT <sub>d</sub>	ddff	HHHTT <sub>d</sub>	ddff	HHHTT <sub>d</sub>	ddff	HHHTT <sub>d</sub>	ddff	HHHTT <sub>d</sub>	ddff	HHHTT <sub>d</sub>	ddff	HHHTT <sub>d</sub>	ddff
41																		
96																		
100																		
200	1192 94 -	3639	1190 03 -		1187 06 -	3080	1179 95 -	3621	1185 00 -	3239	1183 04 -	2925	1179 03 -					
225	1093 93 -	3426	1115 04 -		1112 04 -	3056	1095 94 -	3639	1118 01 -	3226	1109 06 -	2935	1103 06 -					
300	900 93 -	2532	917 95 -	0219	923 93 -	3161	903 96 -	0245	929 92 -	3139	921 94 -	2952	915 94 -					
500	548 78 83	3429	564 65 -	3443	560 67 78	3056	552 76 59	0428	583 65 -	3432	550 67 -	3144	555 71 83					
700	298 59 61	0123	303 52 -	1625	302 53 57	2926	299 60 62	0126	300 53 -	0117	300 55 70	3026	299 57 67					
850	144 00 51	3626	148 04 02	0518	146 05 01	2925	146 00 50	0223	149 01 00	0511	146 03 54	3608	146 07 57					
1000	012 11 06	3614	013 12 08	3604	010 - -		013 09 07	0210	015 09 06	0313	013 - -		014 - -					
PPPIT <sub>d</sub> ddff PPPIT <sub>d</sub> ddff PPPIT <sub>d</sub> ddff PPPIT <sub>d</sub> ddff PPPIT <sub>d</sub> ddff PPPIT <sub>d</sub> ddff PPPIT <sub>d</sub> ddff PPPIT <sub>d</sub> ddff PPPIT <sub>d</sub> ddff																		
Markante Punkte																		
	41/96			554				557		570								
	96/225			552				552		561								
225/500	545		551		552		543		555		551		548					
500/1000	536		551		550		539		548		545		541					

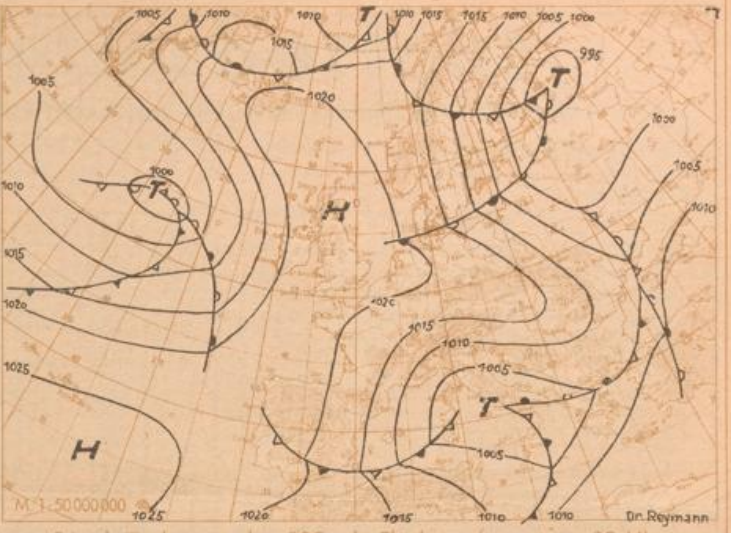
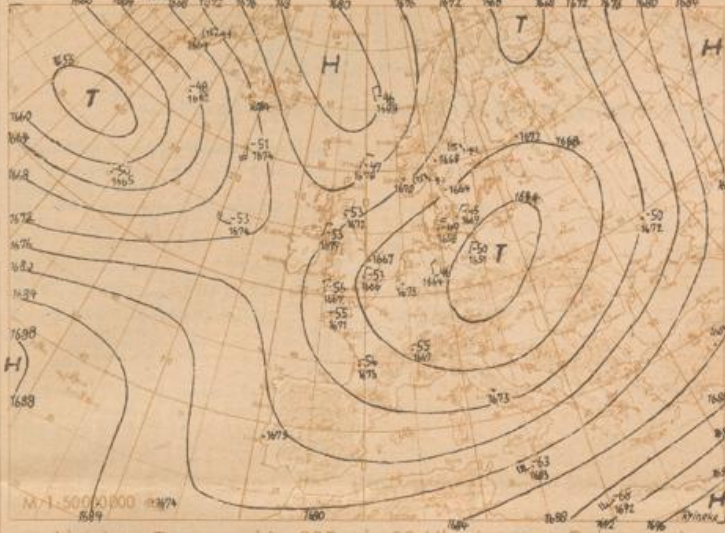
Mittelwerte  
 der rel. Top  
 Berlin  
 im  
 Juni

552  
556  
552  
550

YY: Tag, GG: Zeit (MGZ)


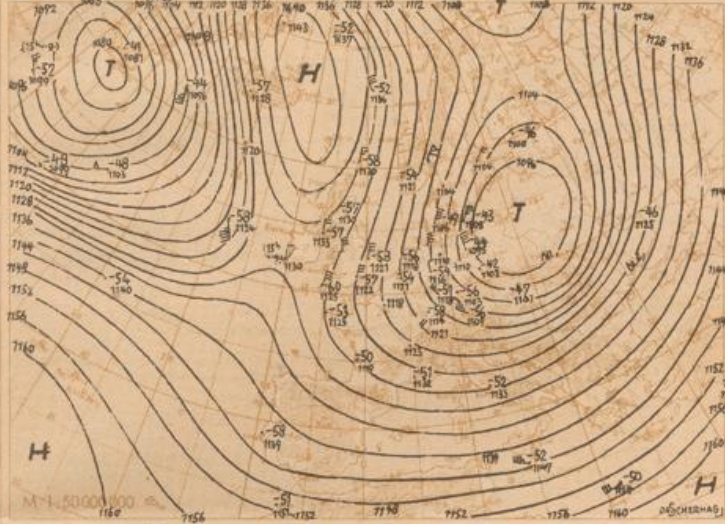
dd: Zugrichtung aus (36 teilig), ff (F): Geschwindigkeit (Knoten)

Werkzeug	Ort	YYGG	Wolkenart	Höhe (m)	ddff



Absolute Topographie 225 mb 03 Uhr (geopot. Dekameter)

24std. Änderung der 225 mb Fläche seit gestern 03 Uhr



Absolute Topographie 850 mb 03 Uhr (geopot. Dekameter)

24std. Änderung der relat Top 500/1000 mb seit gestern 03 Uhr



### Wetterübersicht Freitag den 24. Juni 1949

Die Karte der 24-stdg. Druckänderungen zeigt in anschaulicher Weise das Wirken der beiden großen zyklonalen Steuerungszentren auf dem Atlantik und über Ost-Europa. In ihrem Bereich folgen die im allgemeinen schwachen Druckänderungsgebiete der Höhenströmung gut. Die Änderungen über dem Ostatlantik und dem westlichen Europa sind weiterhin außerordentlich schwach. Demzufolge hat das für das Wetter Mitteleuropas bisher bestimmende Hochdruckgebiet sich kaum verändert. Der darüber liegende Höhenhochkeil ist durch Kaltluftzufuhr von allen Seiten etwas abgebaut worden. Vor allem ist der gestern vom Nordmeer bis zur Barents-See reichende Höhenhochausläufer durch die Abkühlung auf der Rückseite des östlich von Spitzbergen liegenden Tiefs wieder abgebaut worden, so daß die weit im Norden um das Höhenhoch herumschwenkenden Fall- und Steiggebiete über Nordskandinavien in das osteuropäische zyklonale Strömungssystem einbezogen werden.

Mit der kräftigen Nordströmung zog die gestern bis zur deutschen Küste gelangte Kaltfront rasch nach Süden.

In den Aufheiterungsgebieten auf ihrer Rückseite sind in der Nacht zu Freitag im Norden und Nordosten der US-Zone die Tiefsttemperaturen auf 1 bis 3 Grad und die Erdbodenminima örtlich bis auf Null Grad ab. Da im westlichen Mittelmeer der langsame Druckfall anhält, stellt sich über Süddeutschland immer mehr eine Ostströmung ein. Damit besteht die Gefahr, daß sich der heute über Pommern liegende Kaltlufttropfen weiter nach Südwesten verschiebt und im zunehmenden Maße die Witterung über Mitteleuropa beeinflusst.

Jacobi

### Voraussichtliche Wetterentwicklung:

Hervorgerufen durch allseitige Kaltluftadvektion setzt sich der Abbau des hochreichenden Hochs nördlich Schottland fort. Dabei wird sich das Höhenhoch weiter nach Nordwesten zurückziehen. Über Mitteleuropa bildet sich vorübergehend ein Hochkeil aus, wobei Südbayern in eine Ostströmung gelangt. Von Norden nachfolgender Druckfall stellt jedoch die durchgehende Nordströmung über Mitteleuropa wieder her.

Dr. Meyer

